

КАРТА-ПЛАН ТЕРРИТОРИИ

Пояснительная записка

1. Сведения о территории выполнения комплексных кадастровых работ:

Ульяновская область, город Ульяновск, территория кадастрового квартала 73:19:082701

(наименование субъекта Российской Федерации, муниципального образования, населенного пункта, уникальные учетные номера кадастровых кварталов, иные сведения, позволяющие определить местоположение территории, на которой выполняются комплексные кадастровые работы, например, наименование садоводческого или огороднического некоммерческого товарищества, гаражного кооператива, элемента планировочной структуры)

2. Основания выполнения комплексных кадастровых работ:

Наименование, дата и номер документа, на основании которого выполняются комплексные кадастровые работы:

Муниципальный контракт № 09-19, от 3 марта 2023 г., документ выдан Управление муниципальной собственностью администрации города Ульяновска

3. Дата подготовки карты-плана территории: 26 июня 2023 г.

4. Сведения о заказчике(ах) комплексных кадастровых работ:

В отношении юридического лица, органа местного самоуправления муниципального района, муниципального округа или городского округа либо уполномоченного исполнительного органа государственной власти субъекта Российской Федерации:

полное или сокращенное (в случае, если имеется) наименование: Управление муниципальной собственностью администрации города Ульяновска

основной государственный регистрационный номер: 1027301162822

идентификационный номер налогоплательщика: 7303006082

В отношении физического лица или представителя физических или юридических лиц:

фамилия, имя, отчество (последнее - при наличии): —

страховой номер индивидуального лицевого счета в системе обязательного пенсионного страхования Российской Федерации (СНИЛС): —

Наименование и реквизиты документа, подтверждающие полномочия представителя заказчика(ов) комплексных кадастровых работ:

—

Адрес электронной почты (для направления уведомления о результатах внесения сведений в Единый государственный реестр недвижимости):

—

5. Сведения об исполнителе комплексных кадастровых работ:

Полное или сокращенное (в случае, если имеется) наименование и адрес юридического лица, с которым заключен государственный или муниципальный контракт либо договор подряда на выполнение комплексных кадастровых работ:
ООО "Атлант", адрес: 644099, Омская обл, Омск г, Больничный пер, д.6, оф.245

Фамилия, имя, отчество кадастрового инженера (последнее - при наличии): Иванилова Екатерина Анатольевна
и основной государственный регистрационный номер кадастрового инженера индивидуального предпринимателя (ОГРНИП): -

Страховой номер индивидуального лицевого счета в системе обязательного пенсионного страхования Российской Федерации (СНИЛС) кадастрового инженера: 112-960-497-51

Уникальный реестровый номер кадастрового инженера в реестре саморегулируемой организации кадастровых инженеров и дата внесения сведений о физическом лице в такой реестр: 825, 25 апреля 2016 г.

Полное или (в случае, если имеется) сокращенное наименование саморегулируемой организации кадастровых инженеров, членом которой является кадастровый инженер:
Ассоциация Саморегулируемая организация "Межрегиональный союз кадастровых инженеров"

Контактный телефон: 83812790545

Почтовый адрес и адрес электронной почты, по которым осуществляется связь с кадастровым инженером:
644012, Омская обл, Омск г, Королева пр-кт, 24/2 кв 174, ik@55ki.ru

6. Перечень документов, использованных при подготовке карты-плана территории:

№ п/п	Реквизиты документа				
	Вид	Дата	Номер	Наименование	Иные сведения
1	2	3	4	5	6
1	Кадастровый план территории, выдан: Филиал публично-правовой компании "Роскадастр" по Ульяновской области	13 февраля 2023 г.	КУВИ-001/2023-35457909	Кадастровый план территории	—
2	Кадастровый план территории, выдан: Филиал публично-правовой компании "Роскадастр" по Ульяновской области	24 мая 2023 г.	КУВИ-001/2023-119995165	Кадастровый план территории	—
3	Правовой акт, которым утвержден или изменен генеральный план, выдан: Ульяновская Городская Дума	27 июня 2007 г.	83	Генеральный план города Ульяновска	—

1	2	3	4	5	6
4	Документы градостроительного зонирования (Правила землепользования и застройки), выдан: Администрация города Ульяновска	10 августа 2021 г.	1166	Правила землепользования и застройки муниципального образования «город Ульяновск»	—
5	Иной документ, содержащий описание объекта	19 июля 1990 г.	159	Проект организации территории садоводческого товарищества "Сокольники"	—
6	Картографические материалы, выдан: Публично-правовая компания «Роскадастр»	14 марта 2023 г.	171-6379/2023-В	Единая электронная картографическая основа	Масштаб: 1:10000 Дата создания: 3 мая 2020 г.
7	Картографические материалы, выдан: Публично-правовая компания «Роскадастр»	24 марта 2023 г.	02-дсп/23	Ортофотоплан	Масштаб: 1:2000 Дата создания: 1 января 2009 г.
8	Материалы картографо-геодезического фонда, выдан: Публично-правовая компания «Роскадастр»	20 марта 2022 г.	170-6391/2023-В	Выписка о пунктах государственной геодезической сети	—

7. Пояснения к карте-плану территории:

Пояснительная записка

Комплексные кадастровые работы на территории кадастрового квартала 73:19:082701 выполнены в соответствии с муниципальным контрактом № 09-19 от 3 марта 2023 г.

По сведениям Единого государственного реестра недвижимости, на территории кадастрового квартала расположено 850 земельных участка и 170 объектов капитального строительства. В результате выполнения комплексных кадастровых работ на территории кадастрового квартала 73:19:082701, уточнено местоположение границ 564 земельных участков и 123 объектов капитального строительства, т.к. сведения ЕГРН о данных объектах недвижимости не соответствуют установленным на основании Федерального закона от 13.07.2015г. № 218-ФЗ требованиям к описанию местоположения границ земельных участков, исправлено местоположение границ 11 земельных участков.

Образование земельных участков не проводилось в связи с тем, что на территорию являющуюся объектом комплексных кадастровых работ не утверждены проекты межевания территории.

На территории населенного пункта действуют Правила землепользования и застройки муниципального образования «город Ульяновск», утвержденные Постановлением администрации города Ульяновск от 10 августа 2022 года №1166. Опубликовано в газете «Ульяновск сегодня».

Земельные участки относительно которых проведены кадастровые работы расположены в территориальной зоне Р2 – зоне зеленых насаждений общего пользования. Предельные (минимальные и (или) максимальные) размеры земельных участков, соответствующие виду разрешенного использования земельных участков в отношении которых проведены работы, в территориальной зоне Р2:

- 1) минимальная площадь земельного участка - 300 квадратных метров
- 2) максимальная площадь земельного участка не устанавливается;

Сведения об уточняемых земельных участках

В соответствии с п.3 ч.6 ст.42.1 Федерального закона от 24.07.2007 №221-ФЗ "О кадастровой деятельности" «в отношении земельных участков, расположенных в границах территории ведения гражданами садоводства или огородничества для собственных нужд, комплексные кадастровые работы выполняются в соответствии с утвержденным в порядке, установленном законодательством о градостроительной деятельности, проектом межевания территории либо в случае, если применительно к такой территории утвержден проект организации и застройки территории или иной документ, устанавливающий распределение земельных участков в границах такой территории, на основании указанных проекта или документа (при наличии таких утвержденных проекта или документа)».

Проект межевания территории, проект организации и застройки территории на территорию кадастрового квартала 73:19:082701 не разрабатывались и не утверждались, в связи с этим, комплексные кадастровые работы проведены в соответствии с планом садоводческого товарищества садоводческого товарищества "Сокольники", предоставленным заказчиком комплексных кадастровых работ.

В целях установления местоположения границ земельных участков, при проведении комплексных кадастровых работ использовались ортофотопланы территории г.Ульяновск изготовленные в 2009г. предоставленные Публично-правовой компанией «Роскадастр» (письмо №02-дсп/23 от 24.03.2023г.), а так же цифровые ортофотопланы территории изготовленные в 2020г. предоставленные так же ППК «Роскадастр» (письмо №171-6379/2023-В от 14.03.2023).

Местоположение границ земельных участков с кадастровыми номерами: 73:19:082701:108, 73:19:082701:193, 73:19:082701:210, 73:19:082701:221, 73:19:082701:223, 73:19:082701:246, 73:19:082701:30, 73:19:082701:484, 73:19:082701:59, 73:19:082701:708, 73:19:082701:710, 73:19:082701:712, 73:19:082701:713, 73:19:082701:78, 73:19:082701:84, 73:19:082701:876, 73:19:082701:899, 73:19:082701:900 уточнено, т.к сведения ЕГРН в отношении данных земельных участков не соответствуют установленным на основании Федерального закона от 13.07.2015г. № 218-ФЗ требованиям к описанию местоположения границ земельных участков. Координаты характерных точек границ указанных земельных участков в соответствии со сведениями ЕГРН определены с точностью ниже нормативной точности определения координат для земель населенных пунктов, в связи с чем проводится их уточнение.

Доступ к уточняемым земельным участкам осуществляется посредством земельного участка с кадастровым номером 73:24:041716:162, а так же земель (земельных участков) общего пользования.

Сведения об уточняемых земельных участках, необходимые для исправления реестровых ошибок в сведениях о местоположении их границ

В ходе проведения комплексных кадастровых работ было исправлено местоположения границ и (или) площади 11 земельных участков.

В процессе проведения комплексных кадастровых работ было выявлено несоответствие сведений ЕГРН о местоположении границ земельных участков с кадастровыми номерами: 73:19:082701:231, 73:19:082701:269, 73:19:082701:338, 73:19:082701:341, 73:19:082701:512, 73:19:082701:541, 73:19:082701:573, 73:19:082701:757, 73:19:082701:867, 73:19:082701:1172 их фактическому местоположению. Местоположение земельных участков изменено с учетом данных геодезической съемки их фактического ограждения.

Описание местоположения здания, сооружения, объекта незавершенного строительства на земельном участке

В результате выполнения комплексных кадастровых работ на территории кадастрового квартала 73:19:082701, уточнено местоположение границ 123 объектов капитального строительства, т.к. сведения ЕГРН о данных объектах недвижимости не соответствуют установленным на основании Федерального закона от 13.07.2015г. № 218-ФЗ требованиям к описанию местоположения границ.

Объекты капитального строительства с кадастровыми номерами: 73:19:082701:883, 73:19:082701:884, 73:19:082701:885, 73:19:082701:887, 73:19:082701:888, 73:19:082701:895, 73:19:082701:896, 73:19:082701:912, 73:19:082701:921, 73:19:082701:930, 73:19:082701:934, 73:19:082701:935, 73:19:082701:941, 73:19:082701:944, 73:19:082701:947, 73:19:082701:950, 73:19:082701:953, 73:19:082701:971, 73:19:082701:972, 73:19:082701:973, 73:19:082701:974, 73:19:082701:995, 73:19:082701:996, 73:19:082701:998, 73:19:082701:1002, 73:19:082701:1020, 73:19:082701:1029, 73:19:082701:1038, 73:19:082701:1042 сведения о которых содержатся в ЕГРН в отношении кадастрового квартала 73:19:082701, на местности не обнаружены.

Сведения о пунктах геодезической сети и средствах измерений

1. Сведения о пунктах геодезической сети:

№ п/п	Вид геодезической сети	Название пункта геодезической сети и тип знака	Система координат пункта геодезической сети	Координаты пункта, м		Дата обследования 20 июня 2023 г.		
						Сведения о состоянии		
				X	Y	наружного знака пункта	центра пункта	марки центра пункта
1	2	3	4	5	6	7	8	9
1	ГГС. 3	Лаишевка, пир.	МСК-73, зона 2	514 569,70	2 244 911,07	Утрачен	Сохранился	Сохранился
2	ГГС. 2	Нов. Беденьга, пир.		523 969,03	2 255 370,83			
3	ГГС. 2	Чердаклы, пир.		512 780,50	2 283 810,40			

2. Сведения об использованных средствах измерений:

№ п/п	Наименование и обозначение типа средства измерений - прибора (инструмента, аппаратуры)	Заводской или серийный номер средства измерений	Реквизиты свидетельства о поверке прибора (инструмента, аппаратуры) и (или) срок действия поверки
1	2	3	4
1	GNSS-приемник спутниковый геодезический многочастотный TRIUMPH-2	01246	№С-ГКФ/22-06-2023/256034260 от 22.06.2023
2	Аппаратура геодезическая спутниковая EFT M3 PIUS	ТН13814212	№С-ГСХ/03-02-2023/220232623 от 03.02.2023

Сведения об уточняемых земельных участках

1. Сведения о характерных точках границ уточняемого земельного участка с кадастровым номером 73:19:082701:4 :
 Система координат МСК-73, зона 2 Зона № 2

Обозначение характерных точек границ	Координаты, м				Метод определения координат	Формулы, примененные для расчета средней квадратической погрешности определения координат характерных точек границ (Mt), с подставленными в такие формулы значениями и итоговые (вычисленные) значения Mt, м	Описание закрепления точки
	содержатся в Едином государственном реестре недвижимости		определены в результате выполнения комплексных кадастровых работ				
	X	Y	X	Y			
1	2	3	4	5	6	7	8
н1У	—	—	512 980,66	2 251 659,85	Метод спутниковых геодезических измерений (определений)	Mt = 0,10	—
2	—	—	512 968,37	2 251 685,20			
3	—	—	512 952,22	2 251 677,27			
4	—	—	512 964,35	2 251 651,94			
н1У	—	—	512 980,66	2 251 659,85			

2. Сведения о частях границ уточняемого земельного участка с кадастровым номером 73:19:082701:4 :

Обозначение части границ		Горизонтальное проложение (S), м	Описание прохождения части границ	Сведения о согласовании местоположения границ (согласовано/спорное)
от т.	до т.			
1	2	3	4	5
н1У	2	28,17	—	согласовано
2	3	17,99		
3	4	28,08		
4	н1У	18,13		

3. Сведения о характеристиках уточняемого земельного участка с кадастровым номером 73:19:082701:4 :

№ п/п	Наименование характеристики земельного участка	Значение характеристики
1	2	3

1	2	3
1.	Адрес земельного участка	Ульяновская область, р-н Ульяновский, Садоводческое товарищество "Сокольники", участок 199
1.1.	Сведения о местоположении земельного участка (при отсутствии адреса) в структурированном в соответствии с федеральной информационной адресной системой виде	—
1.2.	Дополнительные сведения о местоположении земельного участка	—
2.	Площадь земельного участка \pm величина погрешности определения (вычисления) площади ($P \pm \Delta P$), м ²	508 \pm 8,00
3.	Формула, примененная для вычисления предельной погрешности определения площади земельного участка, с подставленными значениями и итоговые (вычисленные) значения	$3,5 * 0,10 * \sqrt{(508,00)} = 8$
4.	Площадь земельного участка согласно сведениям Единого государственного реестра недвижимости (Ркад), м ²	504,00
5.	Оценка расхождения Р и Ркад ($P - P_{кад}$), м ²	4
6.	Предельный минимальный и максимальный размеры земельного участка (Рмин и Рмакс), м ²	— —
7.	Вид (виды) разрешенного использования	Для ведения садоводства
7.1.	Дополнительные сведения об использовании земельного участка	—
8.	Кадастровый или иной государственный учетный номер (инвентарный) здания, сооружения, объекта незавершенного строительства, расположенного на земельном участке	73:19:082701:888; 73:19:082701:918
9.	Сведения о земельных участках (землях общего пользования, территории общего пользования), посредством которых обеспечивается доступ	73:19:082701:867
10.	Иные сведения	—
4. Пояснения к сведениям об уточняемом земельном участке с кадастровым номером		73:19:082701:4 :
1.	—	—

1. Сведения о характерных точках границ уточняемого земельного участка с кадастровым номером 73:19:082701:6 :
 Система координат МСК-73, зона 2 Зона № 2

Обозначение характерных точек границ	Координаты, м				Метод определения координат	Формулы, примененные для расчета средней квадратической погрешности определения координат характерных точек границ (Mt), с подставленными в такие формулы значениями и итоговые (вычисленные) значения Mt, м	Описание закрепления точки
	содержатся в Едином государственном реестре недвижимости		определены в результате выполнения комплексных кадастровых работ				
	X	Y	X	Y			
1	2	3	4	5	6	7	8
н5У	—	—	513 205,77	2 251 837,56	Метод спутниковых геодезических измерений (определений)	Mt = 0,10	—
6	—	—	513 193,25	2 251 863,35			
н7У	—	—	513 177,37	2 251 855,24			
н8У	—	—	513 189,24	2 251 829,23			
н5У	—	—	513 205,77	2 251 837,56			

2. Сведения о частях границ уточняемого земельного участка с кадастровым номером 73:19:082701:6 :

Обозначение части границ		Горизонтальное проложение (S), м	Описание прохождения части границ	Сведения о согласовании местоположения границ (согласовано/спорное)
от т.	до т.			
1	2	3	4	5
н5У	6	28,67	—	согласовано
6	н7У	17,83		
н7У	н8У	28,59		
н8У	н5У	18,51		

3. Сведения о характеристиках уточняемого земельного участка с кадастровым номером 73:19:082701:6 :

№ п/п	Наименование характеристики земельного участка	Значение характеристики
1	2	3
1	2	3

1	2	3
1.	Адрес земельного участка	Местоположение установлено относительно ориентира, расположенного в границах участка. Почтовый адрес ориентира: Ульяновская область, г. Ульяновск, садоводческое товарищество "Сокольники", участок 156.
1.1.	Сведения о местоположении земельного участка (при отсутствии адреса) в структурированном в соответствии с федеральной информационной адресной системой виде	—
1.2.	Дополнительные сведения о местоположении земельного участка	—
2.	Площадь земельного участка \pm величина погрешности определения (вычисления) площади ($P \pm \Delta P$), м ²	520 \pm 8,00
3.	Формула, примененная для вычисления предельной погрешности определения площади земельного участка, с подставленными значениями и итоговые (вычисленные) значения	$3,5 * 0,10 * \sqrt{(520,00)} = 8$
4.	Площадь земельного участка согласно сведениям Единого государственного реестра недвижимости (Ркад), м ²	504,00
5.	Оценка расхождения Р и Ркад (Р - Ркад), м ²	16
6.	Предельный минимальный и максимальный размеры земельного участка (Рмин и Рмакс), м ²	— —
7.	Вид (виды) разрешенного использования	Для ведения садоводства
7.1.	Дополнительные сведения об использовании земельного участка	—
8.	Кадастровый или иной государственный учетный номер (инвентарный) здания, сооружения, объекта незавершенного строительства, расположенного на земельном участке	—
9.	Сведения о земельных участках (землях общего пользования, территории общего пользования), посредством которых обеспечивается доступ	73:19:082701:867
10.	Иные сведения	—
4. Пояснения к сведениям об уточняемом земельном участке с кадастровым номером		73:19:082701:6 :
1.	—	—

1. Сведения о характерных точках границ уточняемого земельного участка с кадастровым номером 73:19:082701:7 :
 Система координат МСК-73, зона 2 Зона № 2

Обозначение характерных точек границ	Координаты, м				Метод определения координат	Формулы, примененные для расчета средней квадратической погрешности определения координат характерных точек границ (Mt), с подставленными в такие формулы значениями и итоговые (вычисленные) значения Mt, м	Описание закрепления точки
	содержатся в Едином государственном реестре недвижимости		определены в результате выполнения комплексных кадастровых работ				
	X	Y	X	Y			
1	2	3	4	5	6	7	8
9	—	—	513 210,38	2 251 871,29	Метод спутниковых геодезических измерений (определений)	Mt = 0,10	—
10	—	—	513 209,24	2 251 871,70			
н11У	—	—	513 221,04	2 251 845,66			
н12У	—	—	513 237,36	2 251 853,49			
н13У	—	—	513 225,67	2 251 879,04			
9	—	—	513 210,38	2 251 871,29			

2. Сведения о частях границ уточняемого земельного участка с кадастровым номером 73:19:082701:7 :

Обозначение части границ		Горизонтальное проложение (S), м	Описание прохождения части границ	Сведения о согласовании местоположения границ (согласовано/спорное)
от т.	до т.			
1	2	3	4	5
9	10	1,21	—	согласовано
10	н11У	28,59		
н11У	н12У	18,10		
н12У	н13У	28,10		
н13У	9	17,14		

3. Сведения о характеристиках уточняемого земельного участка с кадастровым номером 73:19:082701:7 :

№ п/п	Наименование характеристики земельного участка	Значение характеристики
1	2	3
1	2	3

1	2	3
1.	Адрес земельного участка	Ульяновская область, р-н Ульяновский, садоводческое товарищество "Сокольники", участок 158
1.1.	Сведения о местоположении земельного участка (при отсутствии адреса) в структурированном в соответствии с федеральной информационной адресной системой виде	—
1.2.	Дополнительные сведения о местоположении земельного участка	—
2.	Площадь земельного участка ± величина погрешности определения (вычисления) площади ($P \pm \Delta P$), м ²	504 ± 8,00
3.	Формула, примененная для вычисления предельной погрешности определения площади земельного участка, с подставленными значениями и итоговые (вычисленные) значения	$3,5 * 0,10 * \sqrt{(504,00)} = 8$
4.	Площадь земельного участка согласно сведениям Единого государственного реестра недвижимости (Ркад), м ²	504,00
5.	Оценка расхождения Р и Ркад ($P - P_{кад}$), м ²	0
6.	Предельный минимальный и максимальный размеры земельного участка (Рмин и Рмакс), м ²	— —
7.	Вид (виды) разрешенного использования	Для ведения садоводства
7.1.	Дополнительные сведения об использовании земельного участка	—
8.	Кадастровый или иной государственный учетный номер (инвентарный) здания, сооружения, объекта незавершенного строительства, расположенного на земельном участке	—
9.	Сведения о земельных участках (землях общего пользования, территории общего пользования), посредством которых обеспечивается доступ	73:19:082701:867
10.	Иные сведения	—
4. Пояснения к сведениям об уточняемом земельном участке с кадастровым номером		73:19:082701:7 :
1.	—	—

1. Сведения о характерных точках границ уточняемого земельного участка с кадастровым номером 73:19:082701:8 :
 Система координат МСК-73, зона 2 Зона № 2

Обозначение характерных точек границ	Координаты, м				Метод определения координат	Формулы, примененные для расчета средней квадратической погрешности определения координат характерных точек границ (Mt), с подставленными в такие формулы значениями и итоговые (вычисленные) значения Mt, м	Описание закрепления точки
	содержатся в Едином государственном реестре недвижимости		определены в результате выполнения комплексных кадастровых работ				
	X	Y	X	Y			
1	2	3	4	5	6	7	8
14	—	—	513 162,82	2 251 884,87	Метод спутниковых геодезических измерений (определений)	Mt = 0,10	—
15	—	—	513 210,54	2 251 906,77			
н16У	—	—	513 185,46	2 251 908,57			
н17У	—	—	513 153,02	2 251 895,19			
14	—	—	513 162,82	2 251 884,87			

2. Сведения о частях границ уточняемого земельного участка с кадастровым номером 73:19:082701:8 :

Обозначение части границ		Горизонтальное проложение (S), м	Описание прохождения части границ	Сведения о согласовании местоположения границ (согласовано/спорное)
от т.	до т.			
1	2	3	4	5
14	15	52,51	—	согласовано
15	н16У	25,14		
н16У	н17У	35,09		
н17У	14	14,23		

3. Сведения о характеристиках уточняемого земельного участка с кадастровым номером 73:19:082701:8 :

№ п/п	Наименование характеристики земельного участка	Значение характеристики
1	2	3
1	2	3

1	2	3
1.	Адрес земельного участка	Ульяновская область, р-н Ульяновский, Садоводческое товарищество "Сокольники", участок 158а
1.1.	Сведения о местоположении земельного участка (при отсутствии адреса) в структурированном в соответствии с федеральной информационной адресной системой виде	—
1.2.	Дополнительные сведения о местоположении земельного участка	—
2.	Площадь земельного участка \pm величина погрешности определения (вычисления) площади ($P \pm \Delta P$), м ²	551 \pm 8,00
3.	Формула, примененная для вычисления предельной погрешности определения площади земельного участка, с подставленными значениями и итоговые (вычисленные) значения	$3,5 * 0,10 * \sqrt{(551,00)} = 8$
4.	Площадь земельного участка согласно сведениям Единого государственного реестра недвижимости (Ркад), м ²	503,00
5.	Оценка расхождения Р и Ркад ($P - P_{кад}$), м ²	48
6.	Предельный минимальный и максимальный размеры земельного участка (Рмин и Рмакс), м ²	— —
7.	Вид (виды) разрешенного использования	Для ведения садоводства
7.1.	Дополнительные сведения об использовании земельного участка	—
8.	Кадастровый или иной государственный учетный номер (инвентарный) здания, сооружения, объекта незавершенного строительства, расположенного на земельном участке	—
9.	Сведения о земельных участках (землях общего пользования, территории общего пользования), посредством которых обеспечивается доступ	73:19:082701:867
10.	Иные сведения	—
4. Пояснения к сведениям об уточняемом земельном участке с кадастровым номером		73:19:082701:8 :
1.	—	—

1. Сведения о характерных точках границ уточняемого земельного участка с кадастровым номером 73:19:082701:9 :
 Система координат МСК-73, зона 2 Зона № 2

Обозначение характерных точек границ	Координаты, м				Метод определения координат	Формулы, примененные для расчета средней квадратической погрешности определения координат характерных точек границ (Mt), с подставленными в такие формулы значениями и итоговые (вычисленные) значения Mt, м	Описание закрепления точки
	содержатся в Едином государственном реестре недвижимости		определены в результате выполнения комплексных кадастровых работ				
	X	Y	X	Y			
1	2	3	4	5	6	7	8
н18У	—	—	513 249,40	2 251 827,00	Метод спутниковых геодезических измерений (определений)	Mt = 0,10	—
н19У	—	—	513 263,93	2 251 833,27			
н20У	—	—	513 255,65	2 251 852,56			
н21У	—	—	513 252,28	2 251 860,26			
н12У	—	—	513 237,36	2 251 853,49			
н18У	—	—	513 249,40	2 251 827,00			

2. Сведения о частях границ уточняемого земельного участка с кадастровым номером 73:19:082701:9 :

Обозначение части границ		Горизонтальное проложение (S), м	Описание прохождения части границ	Сведения о согласовании местоположения границ (согласовано/спорное)
от т.	до т.			
1	2	3	4	5
н18У	н19У	15,83	—	согласовано
н19У	н20У	20,99		
н20У	н21У	8,41		
н21У	н12У	16,38		
н12У	н18У	29,10		

3. Сведения о характеристиках уточняемого земельного участка с кадастровым номером 73:19:082701:9 :

№ п/п	Наименование характеристики земельного участка	Значение характеристики
1	2	3
1	2	3

1	2	3
1.	Адрес земельного участка	Местоположение установлено относительно ориентира, расположенного в границах участка. Почтовый адрес ориентира: Ульяновская область, г. Ульяновск, садоводческое товарищество "Сокольники", участок 162.
1.1.	Сведения о местоположении земельного участка (при отсутствии адреса) в структурированном в соответствии с федеральной информационной адресной системой виде	—
1.2.	Дополнительные сведения о местоположении земельного участка	—
2.	Площадь земельного участка \pm величина погрешности определения (вычисления) площади ($P \pm \Delta P$), м ²	472 \pm 8,00
3.	Формула, примененная для вычисления предельной погрешности определения площади земельного участка, с подставленными значениями и итоговые (вычисленные) значения	$3,5 * 0,10 * \sqrt{(472,00)} = 8$
4.	Площадь земельного участка согласно сведениям Единого государственного реестра недвижимости (Ркад), м ²	504,00
5.	Оценка расхождения Р и Ркад ($P - P_{кад}$), м ²	32
6.	Предельный минимальный и максимальный размеры земельного участка ($P_{мин}$ и $P_{макс}$), м ²	— —
7.	Вид (виды) разрешенного использования	Для ведения садоводства
7.1.	Дополнительные сведения об использовании земельного участка	—
8.	Кадастровый или иной государственный учетный номер (инвентарный) здания, сооружения, объекта незавершенного строительства, расположенного на земельном участке	—
9.	Сведения о земельных участках (землях общего пользования, территории общего пользования), посредством которых обеспечивается доступ	73:19:082701:867
10.	Иные сведения	—
4. Пояснения к сведениям об уточняемом земельном участке с кадастровым номером		73:19:082701:9 :
1.	—	—

1. Сведения о характерных точках границ уточняемого земельного участка с кадастровым номером 73:19:082701:10 :
 Система координат МСК-73, зона 2 Зона № 2

Обозначение характерных точек границ	Координаты, м				Метод определения координат	Формулы, примененные для расчета средней квадратической погрешности определения координат характерных точек границ (Mt), с подставленными в такие формулы значениями и итоговые (вычисленные) значения Mt, м	Описание закрепления точки
	содержатся в Едином государственном реестре недвижимости		определены в результате выполнения комплексных кадастровых работ				
	X	Y	X	Y			
1	2	3	4	5	6	7	8
22	—	—	512 981,68	2 251 697,96	Метод спутниковых геодезических измерений (определений)	Mt = 0,10	—
23	—	—	512 969,72	2 251 723,40			
24	—	—	512 953,51	2 251 715,41			
н25У	—	—	512 965,83	2 251 690,21			
26	—	—	512 966,10	2 251 690,34			
22	—	—	512 981,68	2 251 697,96			

2. Сведения о частях границ уточняемого земельного участка с кадастровым номером 73:19:082701:10 :

Обозначение части границ		Горизонтальное проложение (S), м	Описание прохождения части границ	Сведения о согласовании местоположения границ (согласовано/спорное)
от т.	до т.			
1	2	3	4	5
22	23	28,11	—	согласовано
23	24	18,07		
24	н25У	28,05		
н25У	26	0,30		
26	22	17,34		

3. Сведения о характеристиках уточняемого земельного участка с кадастровым номером 73:19:082701:10 :

№ п/п	Наименование характеристики земельного участка	Значение характеристики
1	2	3
1	2	3

1	2	3
1.	Адрес земельного участка	Местоположение установлено относительно ориентира, расположенного в границах участка. Почтовый адрес ориентира: обл Ульяновская р-н Ульяновский Садоводческое товарищество "Сокольники" участок 196.
1.1.	Сведения о местоположении земельного участка (при отсутствии адреса) в структурированном в соответствии с федеральной информационной адресной системой виде	—
1.2.	Дополнительные сведения о местоположении земельного участка	—
2.	Площадь земельного участка \pm величина погрешности определения (вычисления) площади ($P \pm \Delta P$), м ²	501 \pm 8,00
3.	Формула, примененная для вычисления предельной погрешности определения площади земельного участка, с подставленными значениями и итоговые (вычисленные) значения	$3,5 * 0,10 * \sqrt{(501,00)} = 8$
4.	Площадь земельного участка согласно сведениям Единого государственного реестра недвижимости (Ркад), м ²	504,00
5.	Оценка расхождения Р и Ркад ($P - P_{кад}$), м ²	3
6.	Предельный минимальный и максимальный размеры земельного участка ($P_{мин}$ и $P_{макс}$), м ²	— —
7.	Вид (виды) разрешенного использования	Для садоводства
7.1.	Дополнительные сведения об использовании земельного участка	—
8.	Кадастровый или иной государственный учетный номер (инвентарный) здания, сооружения, объекта незавершенного строительства, расположенного на земельном участке	—
9.	Сведения о земельных участках (землях общего пользования, территории общего пользования), посредством которых обеспечивается доступ	73:19:082701:867
10.	Иные сведения	Арест. Обременение возникает на основании: Постановление судебного пристава-исполнителя ОСП по Ленинскому району г.Ульяновска о наложении ареста на имущество должника от 18 октября 2012 г.
4. Пояснения к сведениям об уточняемом земельном участке с кадастровым номером <u>73:19:082701:10</u> :		
1.	—	

1. Сведения о характерных точках границ уточняемого земельного участка с кадастровым номером 73:19:082701:12 :
 Система координат МСК-73, зона 2 Зона № 2

Обозначение характерных точек границ	Координаты, м				Метод определения координат	Формулы, примененные для расчета средней квадратической погрешности определения координат характерных точек границ (Mt), с подставленными в такие формулы значениями и итоговые (вычисленные) значения Mt, м	Описание закрепления точки
	содержатся в Едином государственном реестре недвижимости		определены в результате выполнения комплексных кадастровых работ				
	X	Y	X	Y			
1	2	3	4	5	6	7	8
27	—	—	513 294,38	2 251 741,91	Метод спутниковых геодезических измерений (определений)	Mt = 0,10	—
28	—	—	513 283,37	2 251 766,96			
н29У	—	—	513 265,24	2 251 758,70			
н30У	—	—	513 276,40	2 251 733,23			
27	—	—	513 294,38	2 251 741,91			

2. Сведения о частях границ уточняемого земельного участка с кадастровым номером 73:19:082701:12 :

Обозначение части границ		Горизонтальное проложение (S), м	Описание прохождения части границ	Сведения о согласовании местоположения границ (согласовано/спорное)
от т.	до т.			
1	2	3	4	5
27	28	27,36	—	согласовано
28	н29У	19,92		
н29У	н30У	27,81		
н30У	27	19,97		

3. Сведения о характеристиках уточняемого земельного участка с кадастровым номером 73:19:082701:12 :

№ п/п	Наименование характеристики земельного участка	Значение характеристики
1	2	3
1	2	3

1	2	3
1.	Адрес земельного участка	Местоположение установлено относительно ориентира, расположенного в границах участка. Почтовый адрес ориентира: Ульяновская область, р-н Ульяновский, с/т "Сокольники", участок 271.
1.1.	Сведения о местоположении земельного участка (при отсутствии адреса) в структурированном в соответствии с федеральной информационной адресной системой виде	—
1.2.	Дополнительные сведения о местоположении земельного участка	—
2.	Площадь земельного участка \pm величина погрешности определения (вычисления) площади ($P \pm \Delta P$), м ²	550 \pm 8,00
3.	Формула, примененная для вычисления предельной погрешности определения площади земельного участка, с подставленными значениями и итоговые (вычисленные) значения	$3,5 * 0,10 * \sqrt{(550,00)} = 8$
4.	Площадь земельного участка согласно сведениям Единого государственного реестра недвижимости (Ркад), м ²	504,00
5.	Оценка расхождения Р и Ркад ($P - P_{кад}$), м ²	46
6.	Предельный минимальный и максимальный размеры земельного участка ($P_{мин}$ и $P_{макс}$), м ²	— —
7.	Вид (виды) разрешенного использования	Для ведения садоводства
7.1.	Дополнительные сведения об использовании земельного участка	—
8.	Кадастровый или иной государственный учетный номер (инвентарный) здания, сооружения, объекта незавершенного строительства, расположенного на земельном участке	—
9.	Сведения о земельных участках (землях общего пользования, территории общего пользования), посредством которых обеспечивается доступ	73:19:082701:867
10.	Иные сведения	—
4. Пояснения к сведениям об уточняемом земельном участке с кадастровым номером		73:19:082701:12 :
1.	—	—

1. Сведения о характерных точках границ уточняемого земельного участка с кадастровым номером 73:19:082701:13 :
 Система координат МСК-73, зона 2 Зона № 2

Обозначение характерных точек границ	Координаты, м				Метод определения координат	Формулы, примененные для расчета средней квадратической погрешности определения координат характерных точек границ (Mt), с подставленными в такие формулы значениями и итоговые (вычисленные) значения Mt, м	Описание закрепления точки
	содержатся в Едином государственном реестре недвижимости		определены в результате выполнения комплексных кадастровых работ				
	X	Y	X	Y			
1	2	3	4	5	6	7	8
н31У	—	—	513 033,98	2 251 547,76	Метод спутниковых геодезических измерений (определений)	Mt = 0,10	—
32	—	—	513 022,09	2 251 572,97			
33	—	—	513 005,53	2 251 565,11			
н34У	—	—	513 018,13	2 251 539,88			
н31У	—	—	513 033,98	2 251 547,76			

2. Сведения о частях границ уточняемого земельного участка с кадастровым номером 73:19:082701:13 :

Обозначение части границ		Горизонтальное проложение (S), м	Описание прохождения части границ	Сведения о согласовании местоположения границ (согласовано/спорное)
от т.	до т.			
1	2	3	4	5
н31У	32	27,87	—	согласовано
32	33	18,33		
33	н34У	28,20		
н34У	н31У	17,70		

3. Сведения о характеристиках уточняемого земельного участка с кадастровым номером 73:19:082701:13 :

№ п/п	Наименование характеристики земельного участка	Значение характеристики
1	2	3
1	2	3

1	2	3
1.	Адрес земельного участка	обл. Ульяновская, р-н Ульяновский, Садоводческое товарищество "Сокольники", участок 310
1.1.	Сведения о местоположении земельного участка (при отсутствии адреса) в структурированном в соответствии с федеральной информационной адресной системой виде	—
1.2.	Дополнительные сведения о местоположении земельного участка	—
2.	Площадь земельного участка ± величина погрешности определения (вычисления) площади ($P \pm \Delta P$), м ²	505 ± 8,00
3.	Формула, примененная для вычисления предельной погрешности определения площади земельного участка, с подставленными значениями и итоговые (вычисленные) значения	$3,5 * 0,10 * \sqrt{(505,00)} = 8$
4.	Площадь земельного участка согласно сведениям Единого государственного реестра недвижимости (Ркад), м ²	504,00
5.	Оценка расхождения Р и Ркад ($P - P_{кад}$), м ²	1
6.	Предельный минимальный и максимальный размеры земельного участка (Рмин и Рмакс), м ²	— —
7.	Вид (виды) разрешенного использования	Для ведения садоводства
7.1.	Дополнительные сведения об использовании земельного участка	—
8.	Кадастровый или иной государственный учетный номер (инвентарный) здания, сооружения, объекта незавершенного строительства, расположенного на земельном участке	—
9.	Сведения о земельных участках (землях общего пользования, территории общего пользования), посредством которых обеспечивается доступ	73:19:082701:867
10.	Иные сведения	—
4. Пояснения к сведениям об уточняемом земельном участке с кадастровым номером		73:19:082701:13 :
1.	—	—

1. Сведения о характерных точках границ уточняемого земельного участка с кадастровым номером 73:19:082701:14 :
 Система координат МСК-73, зона 2 Зона № 2

Обозначение характерных точек границ	Координаты, м				Метод определения координат	Формулы, примененные для расчета средней квадратической погрешности определения координат характерных точек границ (Mt), с подставленными в такие формулы значениями и итоговые (вычисленные) значения Mt, м	Описание закрепления точки
	содержатся в Едином государственном реестре недвижимости		определены в результате выполнения комплексных кадастровых работ				
	X	Y	X	Y			
1	2	3	4	5	6	7	8
35	—	—	513 057,28	2 251 458,86	Метод спутниковых геодезических измерений (определений)	Mt = 0,10	—
н36У	—	—	513 045,58	2 251 483,83			
н37У	—	—	513 028,90	2 251 476,26			
38	—	—	513 040,90	2 251 451,19			
35	—	—	513 057,28	2 251 458,86			

2. Сведения о частях границ уточняемого земельного участка с кадастровым номером 73:19:082701:14 :

Обозначение части границ		Горизонтальное проложение (S), м	Описание прохождения части границ	Сведения о согласовании местоположения границ (согласовано/спорное)
от т.	до т.			
1	2	3	4	5
35	н36У	27,58	—	согласовано
н36У	н37У	18,32		
н37У	38	27,79		
38	35	18,09		

3. Сведения о характеристиках уточняемого земельного участка с кадастровым номером 73:19:082701:14 :

№ п/п	Наименование характеристики земельного участка	Значение характеристики
1	2	3
1	2	3

1	2	3
1.	Адрес земельного участка	Местоположение установлено относительно ориентира, расположенного в границах участка. Почтовый адрес ориентира: Ульяновская область, р-н Ульяновский, с/т "Сокольники", участок № 421.
1.1.	Сведения о местоположении земельного участка (при отсутствии адреса) в структурированном в соответствии с федеральной информационной адресной системой виде	—
1.2.	Дополнительные сведения о местоположении земельного участка	—
2.	Площадь земельного участка \pm величина погрешности определения (вычисления) площади ($P \pm \Delta P$), м ²	504 \pm 8,00
3.	Формула, примененная для вычисления предельной погрешности определения площади земельного участка, с подставленными значениями и итоговые (вычисленные) значения	$3,5 * 0,10 * \sqrt{(504,00)} = 8$
4.	Площадь земельного участка согласно сведениям Единого государственного реестра недвижимости (Ркад), м ²	504,00
5.	Оценка расхождения Р и Ркад ($P - P_{кад}$), м ²	0
6.	Предельный минимальный и максимальный размеры земельного участка ($P_{мин}$ и $P_{макс}$), м ²	— —
7.	Вид (виды) разрешенного использования	Для ведения садоводства
7.1.	Дополнительные сведения об использовании земельного участка	—
8.	Кадастровый или иной государственный учетный номер (инвентарный) здания, сооружения, объекта незавершенного строительства, расположенного на земельном участке	—
9.	Сведения о земельных участках (землях общего пользования, территории общего пользования), посредством которых обеспечивается доступ	73:19:082701:867
10.	Иные сведения	Запрещение. Обременение возникает на основании: Постановление судебного пристава-исполнителя ОСП по Ленинскому району г. Ульяновска № 361938444/7340, от 17 сентября 2022 г., документ выдан ОСП по Ленинскому району г. Ульяновска
4. Пояснения к сведениям об уточняемом земельном участке с кадастровым номером <u>73:19:082701:14</u> :		
1.	—	

1. Сведения о характерных точках границ уточняемого земельного участка с кадастровым номером 73:19:082701:15 :
 Система координат МСК-73, зона 2 Зона № 2

Обозначение характерных точек границ	Координаты, м				Метод определения координат	Формулы, примененные для расчета средней квадратической погрешности определения координат характерных точек границ (Mt), с подставленными в такие формулы значениями и итоговые (вычисленные) значения Mt, м	Описание закрепления точки
	содержатся в Едином государственном реестре недвижимости		определены в результате выполнения комплексных кадастровых работ				
	X	Y	X	Y			
1	2	3	4	5	6	7	8
39	—	—	512 952,60	2 251 302,50	Метод спутниковых геодезических измерений (определений)	Mt = 0,10	—
40	—	—	512 939,99	2 251 328,78			
41	—	—	512 923,48	2 251 320,75			
н42У	—	—	512 922,92	2 251 320,43			
н43У	—	—	512 936,46	2 251 294,62			
39	—	—	512 952,60	2 251 302,50			

2. Сведения о частях границ уточняемого земельного участка с кадастровым номером 73:19:082701:15 :

Обозначение части границ		Горизонтальное проложение (S), м	Описание прохождения части границ	Сведения о согласовании местоположения границ (согласовано/спорное)
от т.	до т.			
1	2	3	4	5
39	40	29,15	—	согласовано
40	41	18,36		
41	н42У	0,64		
н42У	н43У	29,15		
н43У	39	17,96		

3. Сведения о характеристиках уточняемого земельного участка с кадастровым номером 73:19:082701:15 :

№ п/п	Наименование характеристики земельного участка	Значение характеристики
1	2	3

1	2	3
1.	Адрес земельного участка	Ульяновская область, г. Ульяновск, садоводческое товарищество "Сокольники", участок 445
1.1.	Сведения о местоположении земельного участка (при отсутствии адреса) в структурированном в соответствии с федеральной информационной адресной системой виде	—
1.2.	Дополнительные сведения о местоположении земельного участка	—
2.	Площадь земельного участка ± величина погрешности определения (вычисления) площади ($P \pm \Delta P$), м ²	539 ± 8,00
3.	Формула, примененная для вычисления предельной погрешности определения площади земельного участка, с подставленными значениями и итоговые (вычисленные) значения	$3,5 * 0,10 * \sqrt{(539,00)} = 8$
4.	Площадь земельного участка согласно сведениям Единого государственного реестра недвижимости (Ркад), м ²	504,00
5.	Оценка расхождения P и Ркад ($P - P_{кад}$), м ²	35
6.	Предельный минимальный и максимальный размеры земельного участка (Рмин и Рмакс), м ²	— —
7.	Вид (виды) разрешенного использования	Для ведения садоводства
7.1.	Дополнительные сведения об использовании земельного участка	—
8.	Кадастровый или иной государственный учетный номер (инвентарный) здания, сооружения, объекта незавершенного строительства, расположенного на земельном участке	—
9.	Сведения о земельных участках (землях общего пользования, территории общего пользования), посредством которых обеспечивается доступ	73:19:082701:867
10.	Иные сведения	—
4. Пояснения к сведениям об уточняемом земельном участке с кадастровым номером		73:19:082701:15 :
1.	—	—

1. Сведения о характерных точках границ уточняемого земельного участка с кадастровым номером 73:19:082701:18 :
 Система координат МСК-73, зона 2 Зона № 2

Обозначение характерных точек границ	Координаты, м				Метод определения координат	Формулы, примененные для расчета средней квадратической погрешности определения координат характерных точек границ (Mt), с подставленными в такие формулы значениями и итоговые (вычисленные) значения Mt, м	Описание закрепления точки
	содержатся в Едином государственном реестре недвижимости		определены в результате выполнения комплексных кадастровых работ				
	X	Y	X	Y			
1	2	3	4	5	6	7	8
н44У	—	—	513 272,10	2 251 493,00	Метод спутниковых геодезических измерений (определений)	Mt = 0,10	—
н45У	—	—	513 259,64	2 251 518,35			
н46У	—	—	513 243,49	2 251 511,05			
н47У	—	—	513 255,56	2 251 485,41			
48	—	—	513 263,95	2 251 489,48			
н44У	—	—	513 272,10	2 251 493,00			

2. Сведения о частях границ уточняемого земельного участка с кадастровым номером 73:19:082701:18 :

Обозначение части границ		Горизонтальное проложение (S), м	Описание прохождения части границ	Сведения о согласовании местоположения границ (согласовано/спорное)
от т.	до т.			
1	2	3	4	5
н44У	н45У	28,25	—	согласовано
н45У	н46У	17,72		
н46У	н47У	28,34		
н47У	48	9,33		
48	н44У	8,88		

3. Сведения о характеристиках уточняемого земельного участка с кадастровым номером 73:19:082701:18 :

№ п/п	Наименование характеристики земельного участка	Значение характеристики
1	2	3
1	2	3

1	2	3
1.	Адрес земельного участка	Местоположение установлено относительно ориентира, расположенного в границах участка. Почтовый адрес ориентира: Ульяновская область, г. Ульяновск, садоводческое товарищество "Сокольники", участок №484.
1.1.	Сведения о местоположении земельного участка (при отсутствии адреса) в структурированном в соответствии с федеральной информационной адресной системой виде	—
1.2.	Дополнительные сведения о местоположении земельного участка	—
2.	Площадь земельного участка \pm величина погрешности определения (вычисления) площади ($P \pm \Delta P$), м ²	506 \pm 8,00
3.	Формула, примененная для вычисления предельной погрешности определения площади земельного участка, с подставленными значениями и итоговые (вычисленные) значения	$3,5 * 0,10 * \sqrt{(506,00)} = 8$
4.	Площадь земельного участка согласно сведениям Единого государственного реестра недвижимости (Ркад), м ²	504,00
5.	Оценка расхождения Р и Ркад ($P - P_{кад}$), м ²	2
6.	Предельный минимальный и максимальный размеры земельного участка ($P_{мин}$ и $P_{макс}$), м ²	— —
7.	Вид (виды) разрешенного использования	Для ведения садоводства
7.1.	Дополнительные сведения об использовании земельного участка	—
8.	Кадастровый или иной государственный учетный номер (инвентарный) здания, сооружения, объекта незавершенного строительства, расположенного на земельном участке	—
9.	Сведения о земельных участках (землях общего пользования, территории общего пользования), посредством которых обеспечивается доступ	73:19:082701:867
10.	Иные сведения	—
4. Пояснения к сведениям об уточняемом земельном участке с кадастровым номером		73:19:082701:18 :
1.	—	—

1. Сведения о характерных точках границ уточняемого земельного участка с кадастровым номером 73:19:082701:21 :
 Система координат МСК-73, зона 2 Зона № 2

Обозначение характерных точек границ	Координаты, м				Метод определения координат	Формулы, примененные для расчета средней квадратической погрешности определения координат характерных точек границ (Mt), с подставленными в такие формулы значениями и итоговые (вычисленные) значения Mt, м	Описание закрепления точки
	содержатся в Едином государственном реестре недвижимости		определены в результате выполнения комплексных кадастровых работ				
	X	Y	X	Y			
1	2	3	4	5	6	7	8
н49У	—	—	513 280,26	2 251 391,41	Метод спутниковых геодезических измерений (определений)	Mt = 0,10	—
50	—	—	513 268,45	2 251 416,84			
51	—	—	513 252,06	2 251 409,04			
н52У	—	—	513 264,01	2 251 383,44			
н49У	—	—	513 280,26	2 251 391,41			

2. Сведения о частях границ уточняемого земельного участка с кадастровым номером 73:19:082701:21 :

Обозначение части границ		Горизонтальное проложение (S), м	Описание прохождения части границ	Сведения о согласовании местоположения границ (согласовано/спорное)
от т.	до т.			
1	2	3	4	5
н49У	50	28,04	—	согласовано
50	51	18,15		
51	н52У	28,25		
н52У	н49У	18,10		

3. Сведения о характеристиках уточняемого земельного участка с кадастровым номером 73:19:082701:21 :

№ п/п	Наименование характеристики земельного участка	Значение характеристики
1	2	3

1	2	3
1.	Адрес земельного участка	Местоположение установлено относительно ориентира, расположенного в границах участка. Почтовый адрес ориентира: обл Ульяновская р-н Ульяновский Садоводческое товарищество "Сокольники" участок 515.
1.1.	Сведения о местоположении земельного участка (при отсутствии адреса) в структурированном в соответствии с федеральной информационной адресной системой виде	—
1.2.	Дополнительные сведения о местоположении земельного участка	—
2.	Площадь земельного участка \pm величина погрешности определения (вычисления) площади ($P \pm \Delta P$), м ²	510 \pm 8,00
3.	Формула, примененная для вычисления предельной погрешности определения площади земельного участка, с подставленными значениями и итоговые (вычисленные) значения	$3,5 * 0,10 * \sqrt{(510,00)} = 8$
4.	Площадь земельного участка согласно сведениям Единого государственного реестра недвижимости (Ркад), м ²	504,00
5.	Оценка расхождения Р и Ркад ($P - P_{кад}$), м ²	6
6.	Предельный минимальный и максимальный размеры земельного участка ($P_{мин}$ и $P_{макс}$), м ²	— —
7.	Вид (виды) разрешенного использования	Для ведения садоводства
7.1.	Дополнительные сведения об использовании земельного участка	—
8.	Кадастровый или иной государственный учетный номер (инвентарный) здания, сооружения, объекта незавершенного строительства, расположенного на земельном участке	—
9.	Сведения о земельных участках (землях общего пользования, территории общего пользования), посредством которых обеспечивается доступ	73:19:082701:867
10.	Иные сведения	—
4. Пояснения к сведениям об уточняемом земельном участке с кадастровым номером		73:19:082701:21 :
1.	—	—

1. Сведения о характерных точках границ уточняемого земельного участка с кадастровым номером 73:19:082701:22 :
 Система координат МСК-73, зона 2 Зона № 2

Обозначение характерных точек границ	Координаты, м				Метод определения координат	Формулы, примененные для расчета средней квадратической погрешности определения координат характерных точек границ (Mt), с подставленными в такие формулы значениями и итоговые (вычисленные) значения Mt, м	Описание закрепления точки
	содержатся в Едином государственном реестре недвижимости		определены в результате выполнения комплексных кадастровых работ				
	X	Y	X	Y			
1	2	3	4	5	6	7	8
н53У	—	—	513 125,89	2 251 317,04	Метод спутниковых геодезических измерений (определений)	Mt = 0,10	—
н54У	—	—	513 114,27	2 251 342,90			
55	—	—	513 097,53	2 251 334,51			
56	—	—	513 102,80	2 251 324,30			
57	—	—	513 109,49	2 251 308,70			
н53У	—	—	513 125,89	2 251 317,04			

2. Сведения о частях границ уточняемого земельного участка с кадастровым номером 73:19:082701:22 :

Обозначение части границ		Горизонтальное проложение (S), м	Описание прохождения части границ	Сведения о согласовании местоположения границ (согласовано/спорное)
от т.	до т.			
1	2	3	4	5
н53У	н54У	28,35	—	согласовано
н54У	55	18,72		
55	56	11,49		
56	57	16,97		
57	н53У	18,40		

3. Сведения о характеристиках уточняемого земельного участка с кадастровым номером 73:19:082701:22 :

№ п/п	Наименование характеристики земельного участка	Значение характеристики
1	2	3
1	2	3

1	2	3
1.	Адрес земельного участка	Местоположение установлено относительно ориентира, расположенного в границах участка. Почтовый адрес ориентира: Ульяновская область, г. Ульяновск, садоводческое товарищество "Сокольники", участок №533.
1.1.	Сведения о местоположении земельного участка (при отсутствии адреса) в структурированном в соответствии с федеральной информационной адресной системой виде	—
1.2.	Дополнительные сведения о местоположении земельного участка	—
2.	Площадь земельного участка \pm величина погрешности определения (вычисления) площади ($P \pm \Delta P$), м ²	520 \pm 8,00
3.	Формула, примененная для вычисления предельной погрешности определения площади земельного участка, с подставленными значениями и итоговые (вычисленные) значения	$3,5 * 0,10 * \sqrt{(520,00)} = 8$
4.	Площадь земельного участка согласно сведениям Единого государственного реестра недвижимости (Ркад), м ²	504,00
5.	Оценка расхождения Р и Ркад ($P - P_{кад}$), м ²	16
6.	Предельный минимальный и максимальный размеры земельного участка ($P_{мин}$ и $P_{макс}$), м ²	— —
7.	Вид (виды) разрешенного использования	Для ведения садоводства
7.1.	Дополнительные сведения об использовании земельного участка	—
8.	Кадастровый или иной государственный учетный номер (инвентарный) здания, сооружения, объекта незавершенного строительства, расположенного на земельном участке	—
9.	Сведения о земельных участках (землях общего пользования, территории общего пользования), посредством которых обеспечивается доступ	73:19:082701:867
10.	Иные сведения	—
4. Пояснения к сведениям об уточняемом земельном участке с кадастровым номером		73:19:082701:22 :
1.	—	—

1. Сведения о характерных точках границ уточняемого земельного участка с кадастровым номером 73:19:082701:23 :
 Система координат МСК-73, зона 2 Зона № 2

Обозначение характерных точек границ	Координаты, м				Метод определения координат	Формулы, примененные для расчета средней квадратической погрешности определения координат характерных точек границ (Mt), с подставленными в такие формулы значениями и итоговые (вычисленные) значения Mt, м	Описание закрепления точки
	содержатся в Едином государственном реестре недвижимости		определены в результате выполнения комплексных кадастровых работ				
	X	Y	X	Y			
1	2	3	4	5	6	7	8
58	—	—	513 012,23	2 251 261,92	Метод спутниковых геодезических измерений (определений)	Mt = 0,10	—
59	—	—	513 000,07	2 251 287,86			
60	—	—	512 983,69	2 251 279,51			
61	—	—	512 995,90	2 251 254,08			
58	—	—	513 012,23	2 251 261,92			

2. Сведения о частях границ уточняемого земельного участка с кадастровым номером 73:19:082701:23 :

Обозначение части границ		Горизонтальное проложение (S), м	Описание прохождения части границ	Сведения о согласовании местоположения границ (согласовано/спорное)
от т.	до т.			
1	2	3	4	5
58	59	28,65	—	согласовано
59	60	18,39		
60	61	28,21		
61	58	18,11		

3. Сведения о характеристиках уточняемого земельного участка с кадастровым номером 73:19:082701:23 :

№ п/п	Наименование характеристики земельного участка	Значение характеристики
1	2	3

1	2	3
1.	Адрес земельного участка	Местоположение установлено относительно ориентира, расположенного в границах участка. Почтовый адрес ориентира: Ульяновская область, г. Ульяновск, садоводческое товарищество "Сокольники", участок №547.
1.1.	Сведения о местоположении земельного участка (при отсутствии адреса) в структурированном в соответствии с федеральной информационной адресной системой виде	—
1.2.	Дополнительные сведения о местоположении земельного участка	—
2.	Площадь земельного участка \pm величина погрешности определения (вычисления) площади ($P \pm \Delta P$), м ²	519 \pm 8,00
3.	Формула, примененная для вычисления предельной погрешности определения площади земельного участка, с подставленными значениями и итоговые (вычисленные) значения	$3,5 * 0,10 * \sqrt{(519,00)} = 8$
4.	Площадь земельного участка согласно сведениям Единого государственного реестра недвижимости (Ркад), м ²	504,00
5.	Оценка расхождения Р и Ркад ($P - P_{кад}$), м ²	15
6.	Предельный минимальный и максимальный размеры земельного участка (Рмин и Рмакс), м ²	— —
7.	Вид (виды) разрешенного использования	Для ведения садоводства
7.1.	Дополнительные сведения об использовании земельного участка	—
8.	Кадастровый или иной государственный учетный номер (инвентарный) здания, сооружения, объекта незавершенного строительства, расположенного на земельном участке	—
9.	Сведения о земельных участках (землях общего пользования, территории общего пользования), посредством которых обеспечивается доступ	73:19:082701:867
10.	Иные сведения	—
4. Пояснения к сведениям об уточняемом земельном участке с кадастровым номером		73:19:082701:23 :
1.	—	—

1. Сведения о характерных точках границ уточняемого земельного участка с кадастровым номером 73:19:082701:25 :
 Система координат МСК-73, зона 2 Зона № 2

Обозначение характерных точек границ	Координаты, м				Метод определения координат	Формулы, примененные для расчета средней квадратической погрешности определения координат характерных точек границ (Mt), с подставленными в такие формулы значениями и итоговые (вычисленные) значения Mt, м	Описание закрепления точки
	содержатся в Едином государственном реестре недвижимости		определены в результате выполнения комплексных кадастровых работ				
	X	Y	X	Y			
1	2	3	4	5	6	7	8
н62У	—	—	513 307,25	2 251 336,07	Метод спутниковых геодезических измерений (определений)	Mt = 0,10	—
63	—	—	513 293,99	2 251 361,32			
64	—	—	513 278,79	2 251 353,60			
н65У	—	—	513 291,31	2 251 327,92			
н62У	—	—	513 307,25	2 251 336,07			

2. Сведения о частях границ уточняемого земельного участка с кадастровым номером 73:19:082701:25 :

Обозначение части границ		Горизонтальное проложение (S), м	Описание прохождения части границ	Сведения о согласовании местоположения границ (согласовано/спорное)
от т.	до т.			
1	2	3	4	5
н62У	63	28,52	—	согласовано
63	64	17,05		
64	н65У	28,57		
н65У	н62У	17,90		

3. Сведения о характеристиках уточняемого земельного участка с кадастровым номером 73:19:082701:25 :

№ п/п	Наименование характеристики земельного участка	Значение характеристики
1	2	3

1	2	3
1.	Адрес земельного участка	Ульяновская область, г. Ульяновск, садоводческое товарищество "Сокольники", участок № 593
1.1.	Сведения о местоположении земельного участка (при отсутствии адреса) в структурированном в соответствии с федеральной информационной адресной системой виде	—
1.2.	Дополнительные сведения о местоположении земельного участка	—
2.	Площадь земельного участка ± величина погрешности определения (вычисления) площади ($P \pm \Delta P$), м ²	499 ± 8,00
3.	Формула, примененная для вычисления предельной погрешности определения площади земельного участка, с подставленными значениями и итоговые (вычисленные) значения	$3,5 * 0,10 * \sqrt{(499,00)} = 8$
4.	Площадь земельного участка согласно сведениям Единого государственного реестра недвижимости (Ркад), м ²	504,00
5.	Оценка расхождения Р и Ркад ($P - P_{кад}$), м ²	5
6.	Предельный минимальный и максимальный размеры земельного участка (Рмин и Рмакс), м ²	— —
7.	Вид (виды) разрешенного использования	Для ведения садоводства
7.1.	Дополнительные сведения об использовании земельного участка	—
8.	Кадастровый или иной государственный учетный номер (инвентарный) здания, сооружения, объекта незавершенного строительства, расположенного на земельном участке	—
9.	Сведения о земельных участках (землях общего пользования, территории общего пользования), посредством которых обеспечивается доступ	73:19:082701:867
10.	Иные сведения	—
4. Пояснения к сведениям об уточняемом земельном участке с кадастровым номером		73:19:082701:25 :
1.	—	—

1. Сведения о характерных точках границ уточняемого земельного участка с кадастровым номером 73:19:082701:26 :
 Система координат МСК-73, зона 2 Зона № 2

Обозначение характерных точек границ	Координаты, м				Метод определения координат	Формулы, примененные для расчета средней квадратической погрешности определения координат характерных точек границ (Mt), с подставленными в такие формулы значениями и итоговые (вычисленные) значения Mt, м	Описание закрепления точки
	содержатся в Едином государственном реестре недвижимости		определены в результате выполнения комплексных кадастровых работ				
	X	Y	X	Y			
1	2	3	4	5	6	7	8
н66У	—	—	513 323,55	2 251 343,94	Метод спутниковых геодезических измерений (определений)	Mt = 0,10	—
67	—	—	513 311,42	2 251 369,10			
63	—	—	513 293,99	2 251 361,32			
н62У	—	—	513 307,25	2 251 336,07			
н66У	—	—	513 323,55	2 251 343,94			

2. Сведения о частях границ уточняемого земельного участка с кадастровым номером 73:19:082701:26 :

Обозначение части границ		Горизонтальное проложение (S), м	Описание прохождения части границ	Сведения о согласовании местоположения границ (согласовано/спорное)
от т.	до т.			
1	2	3	4	5
н66У	67	27,93	—	согласовано
67	63	19,09		
63	н62У	28,52		
н62У	н66У	18,10		

3. Сведения о характеристиках уточняемого земельного участка с кадастровым номером 73:19:082701:26 :

№ п/п	Наименование характеристики земельного участка	Значение характеристики
1	2	3
1	2	3

1	2	3
1.	Адрес земельного участка	обл. Ульяновская, р-н Ульяновский, Садоводческое товарищество "Сокольники", участок 595
1.1.	Сведения о местоположении земельного участка (при отсутствии адреса) в структурированном в соответствии с федеральной информационной адресной системой виде	—
1.2.	Дополнительные сведения о местоположении земельного участка	—
2.	Площадь земельного участка \pm величина погрешности определения (вычисления) площади ($P \pm \Delta P$), м ²	524 \pm 8,00
3.	Формула, примененная для вычисления предельной погрешности определения площади земельного участка, с подставленными значениями и итоговые (вычисленные) значения	$3,5 * 0,10 * \sqrt{(524,00)} = 8$
4.	Площадь земельного участка согласно сведениям Единого государственного реестра недвижимости (Ркад), м ²	504,00
5.	Оценка расхождения Р и Ркад ($P - P_{кад}$), м ²	20
6.	Предельный минимальный и максимальный размеры земельного участка (Рмин и Рмакс), м ²	— —
7.	Вид (виды) разрешенного использования	Для ведения садоводства
7.1.	Дополнительные сведения об использовании земельного участка	—
8.	Кадастровый или иной государственный учетный номер (инвентарный) здания, сооружения, объекта незавершенного строительства, расположенного на земельном участке	—
9.	Сведения о земельных участках (землях общего пользования, территории общего пользования), посредством которых обеспечивается доступ	73:19:082701:867
10.	Иные сведения	—
4. Пояснения к сведениям об уточняемом земельном участке с кадастровым номером		73:19:082701:26 :
1.	—	—

1. Сведения о характерных точках границ уточняемого земельного участка с кадастровым номером 73:19:082701:28 :
 Система координат МСК-73, зона 2 Зона № 2

Обозначение характерных точек границ	Координаты, м				Метод определения координат	Формулы, примененные для расчета средней квадратической погрешности определения координат характерных точек границ (Mt), с подставленными в такие формулы значениями и итоговые (вычисленные) значения Mt, м	Описание закрепления точки
	содержатся в Едином государственном реестре недвижимости		определены в результате выполнения комплексных кадастровых работ				
	X	Y	X	Y			
1	2	3	4	5	6	7	8
68	—	—	513 352,51	2 251 325,60	Метод спутниковых геодезических измерений (определений)	Mt = 0,10	—
н69У	—	—	513 339,81	2 251 351,72			
н66У	—	—	513 323,55	2 251 343,94			
70	—	—	513 336,14	2 251 317,81			
68	—	—	513 352,51	2 251 325,60			

2. Сведения о частях границ уточняемого земельного участка с кадастровым номером 73:19:082701:28 :

Обозначение части границ		Горизонтальное проложение (S), м	Описание прохождения части границ	Сведения о согласовании местоположения границ (согласовано/спорное)
от т.	до т.			
1	2	3	4	5
68	н69У	29,04	—	согласовано
н69У	н66У	18,03		
н66У	70	29,00		
70	68	18,13		

3. Сведения о характеристиках уточняемого земельного участка с кадастровым номером 73:19:082701:28 :

№ п/п	Наименование характеристики земельного участка	Значение характеристики
1	2	3
1	2	3

1	2	3
1.	Адрес земельного участка	обл. Ульяновская, р-н Ульяновский, Садоводческое товарищество "Сокольники", участок 624
1.1.	Сведения о местоположении земельного участка (при отсутствии адреса) в структурированном в соответствии с федеральной информационной адресной системой виде	—
1.2.	Дополнительные сведения о местоположении земельного участка	—
2.	Площадь земельного участка \pm величина погрешности определения (вычисления) площади ($P \pm \Delta P$), м ²	525 \pm 8,00
3.	Формула, примененная для вычисления предельной погрешности определения площади земельного участка, с подставленными значениями и итоговые (вычисленные) значения	$3,5 * 0,10 * \sqrt{(525,00)} = 8$
4.	Площадь земельного участка согласно сведениям Единого государственного реестра недвижимости (Ркад), м ²	504,00
5.	Оценка расхождения Р и Ркад ($P - P_{кад}$), м ²	21
6.	Предельный минимальный и максимальный размеры земельного участка (Рмин и Рмакс), м ²	— —
7.	Вид (виды) разрешенного использования	Для ведения садоводства
7.1.	Дополнительные сведения об использовании земельного участка	—
8.	Кадастровый или иной государственный учетный номер (инвентарный) здания, сооружения, объекта незавершенного строительства, расположенного на земельном участке	—
9.	Сведения о земельных участках (землях общего пользования, территории общего пользования), посредством которых обеспечивается доступ	73:19:082701:867
10.	Иные сведения	—
4. Пояснения к сведениям об уточняемом земельном участке с кадастровым номером		73:19:082701:28 :
1.	—	—

1. Сведения о характерных точках границ уточняемого земельного участка с кадастровым номером 73:19:082701:30 :
 Система координат МСК-73, зона 2 Зона № 2

Обозначение характерных точек границ	Координаты, м				Метод определения координат	Формулы, примененные для расчета средней квадратической погрешности определения координат характерных точек границ (Mt), с подставленными в такие формулы значениями и итоговые (вычисленные) значения Mt, м	Описание закрепления точки
	содержатся в Едином государственном реестре недвижимости		определены в результате выполнения комплексных кадастровых работ				
	X	Y	X	Y			
1	2	3	4	5	6	7	8
71	512 833,66	2 251 795,21	512 833,66	2 251 795,21	Метод спутниковых геодезических измерений (определений)	Mt = 0,10	—
72	512 835,72	2 251 796,64	512 835,72	2 251 796,64			
73	512 834,69	2 251 798,52	512 834,69	2 251 798,52			
74	512 829,71	2 251 808,32	512 829,71	2 251 808,32			
75	512 822,87	2 251 822,05	512 822,87	2 251 822,05			
76	512 806,01	2 251 813,69	512 806,01	2 251 813,69			
77	512 818,70	2 251 788,41	512 818,70	2 251 788,41			
71	512 833,66	2 251 795,21	512 833,66	2 251 795,21			

2. Сведения о частях границ уточняемого земельного участка с кадастровым номером 73:19:082701:30 :

Обозначение части границ		Горизонтальное проложение (S), м	Описание прохождения части границ	Сведения о согласовании местоположения границ (согласовано/спорное)
от т.	до т.			
1	2	3	4	5
71	72	2,51	—	согласовано
72	73	2,14		
73	74	10,99		
74	75	15,34		

1	2	3	4	5
75	76	18,82	—	согласовано
76	77	28,29		
77	71	16,43		

3. Сведения о характеристиках уточняемого земельного участка с кадастровым номером 73:19:082701:30 :

№ п/п	Наименование характеристики земельного участка	Значение характеристики
1	2	3
1.	Адрес земельного участка	432000, Российская Федерация, Ульяновская область, Ульяновск г, Сокольники с/т, уч 30, Ульяновская область, г. Ульяновск, садоводческое товарищество "Сокольники", участок 30
1.1.	Сведения о местоположении земельного участка (при отсутствии адреса) в структурированном в соответствии с федеральной информационной адресной системой виде	—
1.2.	Дополнительные сведения о местоположении земельного участка	—
2.	Площадь земельного участка ± величина погрешности определения (вычисления) площади ($P \pm \Delta P$), м ²	537 ± 8,00
3.	Формула, примененная для вычисления предельной погрешности определения площади земельного участка, с подставленными значениями и итоговые (вычисленные) значения	$3,5*0,10*\sqrt{(537,00)} = 8$
4.	Площадь земельного участка согласно сведениям Единого государственного реестра недвижимости (Ркад), м ²	537,00
5.	Оценка расхождения Р и Ркад ($P - P_{кад}$), м ²	0
6.	Предельный минимальный и максимальный размеры земельного участка (Рмин и Рмакс), м ²	— —
7.	Вид (виды) разрешенного использования	Для ведения садоводства
7.1.	Дополнительные сведения об использовании земельного участка	—
8.	Кадастровый или иной государственный учетный номер (инвентарный) здания, сооружения, объекта незавершенного строительства, расположенного на земельном участке	—
9.	Сведения о земельных участках (землях общего пользования, территории общего пользования), посредством которых обеспечивается доступ	73:19:082701:867
10.	Иные сведения	—

4. Пояснения к сведениям об уточняемом земельном участке с кадастровым номером 73:19:082701:30 :

1.	—
----	---

1. Сведения о характерных точках границ уточняемого земельного участка с кадастровым номером 73:19:082701:31 :
 Система координат МСК-73, зона 2 Зона № 2

Обозначение характерных точек границ	Координаты, м				Метод определения координат	Формулы, примененные для расчета средней квадратической погрешности определения координат характерных точек границ (Mt), с подставленными в такие формулы значениями и итоговые (вычисленные) значения Mt, м	Описание закрепления точки
	содержатся в Едином государственном реестре недвижимости		определены в результате выполнения комплексных кадастровых работ				
	X	Y	X	Y			
1	2	3	4	5	6	7	8
78	—	—	513 395,65	2 251 276,82	Метод спутниковых геодезических измерений (определений)	Mt = 0,10	—
н79У	—	—	513 396,50	2 251 277,25			
н80У	—	—	513 383,67	2 251 303,21			
н81У	—	—	513 367,41	2 251 294,14			
82	—	—	513 379,86	2 251 269,35			
78	—	—	513 395,65	2 251 276,82			

2. Сведения о частях границ уточняемого земельного участка с кадастровым номером 73:19:082701:31 :

Обозначение части границ		Горизонтальное проложение (S), м	Описание прохождения части границ	Сведения о согласовании местоположения границ (согласовано/спорное)
от т.	до т.			
1	2	3	4	5
78	н79У	0,95	—	согласовано
н79У	н80У	28,96		
н80У	н81У	18,62		
н81У	82	27,74		
82	78	17,47		

3. Сведения о характеристиках уточняемого земельного участка с кадастровым номером 73:19:082701:31 :

№ п/п	Наименование характеристики земельного участка	Значение характеристики
1	2	3

1	2	3
1.	Адрес земельного участка	Местоположение установлено относительно ориентира, расположенного в границах участка. Почтовый адрес ориентира: Ульяновская область, г. Ульяновск, садоводческое товарищество "Сокольники", участок №716.
1.1.	Сведения о местоположении земельного участка (при отсутствии адреса) в структурированном в соответствии с федеральной информационной адресной системой виде	—
1.2.	Дополнительные сведения о местоположении земельного участка	—
2.	Площадь земельного участка \pm величина погрешности определения (вычисления) площади ($P \pm \Delta P$), м ²	525 \pm 8,00
3.	Формула, примененная для вычисления предельной погрешности определения площади земельного участка, с подставленными значениями и итоговые (вычисленные) значения	$3,5 * 0,10 * \sqrt{(525,00)} = 8$
4.	Площадь земельного участка согласно сведениям Единого государственного реестра недвижимости (Ркад), м ²	504,00
5.	Оценка расхождения Р и Ркад (Р - Ркад), м ²	21
6.	Предельный минимальный и максимальный размеры земельного участка (Рмин и Рмакс), м ²	— —
7.	Вид (виды) разрешенного использования	Для садоводства
7.1.	Дополнительные сведения об использовании земельного участка	—
8.	Кадастровый или иной государственный учетный номер (инвентарный) здания, сооружения, объекта незавершенного строительства, расположенного на земельном участке	—
9.	Сведения о земельных участках (землях общего пользования, территории общего пользования), посредством которых обеспечивается доступ	73:19:082701:867
10.	Иные сведения	—
4. Пояснения к сведениям об уточняемом земельном участке с кадастровым номером		73:19:082701:31 :
1.	—	—

1. Сведения о характерных точках границ уточняемого земельного участка с кадастровым номером 73:19:082701:32 :
 Система координат МСК-73, зона 2 Зона № 2

Обозначение характерных точек границ	Координаты, м				Метод определения координат	Формулы, примененные для расчета средней квадратической погрешности определения координат характерных точек границ (Mt), с подставленными в такие формулы значениями и итоговые (вычисленные) значения Mt, м	Описание закрепления точки
	содержатся в Едином государственном реестре недвижимости		определены в результате выполнения комплексных кадастровых работ				
	X	Y	X	Y			
1	2	3	4	5	6	7	8
н83У	—	—	513 424,63	2 251 255,55	Метод спутниковых геодезических измерений (определений)	Mt = 0,10	—
84	—	—	513 412,13	2 251 280,38			
85	—	—	513 397,12	2 251 273,14			
н86У	—	—	513 409,04	2 251 248,00			
н83У	—	—	513 424,63	2 251 255,55			

2. Сведения о частях границ уточняемого земельного участка с кадастровым номером 73:19:082701:32 :

Обозначение части границ		Горизонтальное проложение (S), м	Описание прохождения части границ	Сведения о согласовании местоположения границ (согласовано/спорное)
от т.	до т.			
1	2	3	4	5
н83У	84	27,80	—	согласовано
84	85	16,66		
85	н86У	27,82		
н86У	н83У	17,32		

3. Сведения о характеристиках уточняемого земельного участка с кадастровым номером 73:19:082701:32 :

№ п/п	Наименование характеристики земельного участка	Значение характеристики
1	2	3
1	2	3

1	2	3
1.	Адрес земельного участка	обл. Ульяновская, р-н Ульяновский, Садоводческое товарищество "Сокольники", участок 717
1.1.	Сведения о местоположении земельного участка (при отсутствии адреса) в структурированном в соответствии с федеральной информационной адресной системой виде	—
1.2.	Дополнительные сведения о местоположении земельного участка	—
2.	Площадь земельного участка ± величина погрешности определения (вычисления) площади ($P \pm \Delta P$), м ²	473 ± 8,00
3.	Формула, примененная для вычисления предельной погрешности определения площади земельного участка, с подставленными значениями и итоговые (вычисленные) значения	$3,5 * 0,10 * \sqrt{(473,00)} = 8$
4.	Площадь земельного участка согласно сведениям Единого государственного реестра недвижимости (Ркад), м ²	504,00
5.	Оценка расхождения Р и Ркад ($P - P_{кад}$), м ²	31
6.	Предельный минимальный и максимальный размеры земельного участка (Рмин и Рмакс), м ²	— —
7.	Вид (виды) разрешенного использования	Для садоводства
7.1.	Дополнительные сведения об использовании земельного участка	—
8.	Кадастровый или иной государственный учетный номер (инвентарный) здания, сооружения, объекта незавершенного строительства, расположенного на земельном участке	—
9.	Сведения о земельных участках (землях общего пользования, территории общего пользования), посредством которых обеспечивается доступ	73:19:082701:867
10.	Иные сведения	—
4. Пояснения к сведениям об уточняемом земельном участке с кадастровым номером		73:19:082701:32 :
1.	—	—

1. Сведения о характерных точках границ уточняемого земельного участка с кадастровым номером 73:19:082701:33 :
 Система координат МСК-73, зона 2 Зона № 2

Обозначение характерных точек границ	Координаты, м				Метод определения координат	Формулы, примененные для расчета средней квадратической погрешности определения координат характерных точек границ (Mt), с подставленными в такие формулы значениями и итоговые (вычисленные) значения Mt, м	Описание закрепления точки
	содержатся в Едином государственном реестре недвижимости		определены в результате выполнения комплексных кадастровых работ				
	X	Y	X	Y			
1	2	3	4	5	6	7	8
87	—	—	513 327,02	2 251 170,80	Метод спутниковых геодезических измерений (определений)	Mt = 0,10	—
н88У	—	—	513 339,99	2 251 144,51			
89	—	—	513 355,70	2 251 151,94			
90	—	—	513 342,52	2 251 178,73			
87	—	—	513 327,02	2 251 170,80			

2. Сведения о частях границ уточняемого земельного участка с кадастровым номером 73:19:082701:33 :

Обозначение части границ		Горизонтальное проложение (S), м	Описание прохождения части границ	Сведения о согласовании местоположения границ (согласовано/спорное)
от т.	до т.			
1	2	3	4	5
87	н88У	29,32	—	согласовано
н88У	89	17,38		
89	90	29,86		
90	87	17,41		

3. Сведения о характеристиках уточняемого земельного участка с кадастровым номером 73:19:082701:33 :

№ п/п	Наименование характеристики земельного участка	Значение характеристики
1	2	3
1	2	3

1	2	3
1.	Адрес земельного участка	обл Ульяновская р-н Ульяновский Садоводческое товарищество "Сокольники" участок 753
1.1.	Сведения о местоположении земельного участка (при отсутствии адреса) в структурированном в соответствии с федеральной информационной адресной системой виде	—
1.2.	Дополнительные сведения о местоположении земельного участка	—
2.	Площадь земельного участка ± величина погрешности определения (вычисления) площади ($P \pm \Delta P$), м ²	515 ± 8,00
3.	Формула, примененная для вычисления предельной погрешности определения площади земельного участка, с подставленными значениями и итоговые (вычисленные) значения	$3,5 * 0,10 * \sqrt{(515,00)} = 8$
4.	Площадь земельного участка согласно сведениям Единого государственного реестра недвижимости (Ркад), м ²	504,00
5.	Оценка расхождения Р и Ркад ($P - P_{кад}$), м ²	11
6.	Предельный минимальный и максимальный размеры земельного участка ($P_{мин}$ и $P_{макс}$), м ²	— —
7.	Вид (виды) разрешенного использования	Для ведения садоводства
7.1.	Дополнительные сведения об использовании земельного участка	—
8.	Кадастровый или иной государственный учетный номер (инвентарный) здания, сооружения, объекта незавершенного строительства, расположенного на земельном участке	—
9.	Сведения о земельных участках (землях общего пользования, территории общего пользования), посредством которых обеспечивается доступ	73:19:082701:867
10.	Иные сведения	—
4. Пояснения к сведениям об уточняемом земельном участке с кадастровым номером		73:19:082701:33 :
1.	—	—

1. Сведения о характерных точках границ уточняемого земельного участка с кадастровым номером 73:19:082701:34 :
 Система координат МСК-73, зона 2 Зона № 2

Обозначение характерных точек границ	Координаты, м				Метод определения координат	Формулы, примененные для расчета средней квадратической погрешности определения координат характерных точек границ (Mt), с подставленными в такие формулы значениями и итоговые (вычисленные) значения Mt, м	Описание закрепления точки
	содержатся в Едином государственном реестре недвижимости		определены в результате выполнения комплексных кадастровых работ				
	X	Y	X	Y			
1	2	3	4	5	6	7	8
91	—	—	513 521,21	2 251 173,80	Метод спутниковых геодезических измерений (определений)	Mt = 0,10	—
92	—	—	513 549,74	2 251 187,54			
93	—	—	513 541,69	2 251 204,38			
94	—	—	513 513,19	2 251 190,44			
91	—	—	513 521,21	2 251 173,80			

2. Сведения о частях границ уточняемого земельного участка с кадастровым номером 73:19:082701:34 :

Обозначение части границ		Горизонтальное проложение (S), м	Описание прохождения части границ	Сведения о согласовании местоположения границ (согласовано/спорное)
от т.	до т.			
1	2	3	4	5
91	92	31,67	—	согласовано
92	93	18,67		
93	94	31,73		
94	91	18,47		

3. Сведения о характеристиках уточняемого земельного участка с кадастровым номером 73:19:082701:34 :

№ п/п	Наименование характеристики земельного участка	Значение характеристики
1	2	3

1	2	3
1.	Адрес земельного участка	обл. Ульяновская, р-н Ульяновский, Садоводческое товарищество "Сокольники", участок 877
1.1.	Сведения о местоположении земельного участка (при отсутствии адреса) в структурированном в соответствии с федеральной информационной адресной системой виде	—
1.2.	Дополнительные сведения о местоположении земельного участка	—
2.	Площадь земельного участка \pm величина погрешности определения (вычисления) площади ($P \pm \Delta P$), м ²	589 \pm 8,00
3.	Формула, примененная для вычисления предельной погрешности определения площади земельного участка, с подставленными значениями и итоговые (вычисленные) значения	$3,5 * 0,10 * \sqrt{(589,00)} = 8$
4.	Площадь земельного участка согласно сведениям Единого государственного реестра недвижимости (Ркад), м ²	504,00
5.	Оценка расхождения Р и Ркад ($P - P_{кад}$), м ²	85
6.	Предельный минимальный и максимальный размеры земельного участка (Рмин и Рмакс), м ²	— —
7.	Вид (виды) разрешенного использования	Для ведения садоводства
7.1.	Дополнительные сведения об использовании земельного участка	—
8.	Кадастровый или иной государственный учетный номер (инвентарный) здания, сооружения, объекта незавершенного строительства, расположенного на земельном участке	—
9.	Сведения о земельных участках (землях общего пользования, территории общего пользования), посредством которых обеспечивается доступ	73:19:082701:867
10.	Иные сведения	—
4. Пояснения к сведениям об уточняемом земельном участке с кадастровым номером		73:19:082701:34 :
1.	—	—

1. Сведения о характерных точках границ уточняемого земельного участка с кадастровым номером 73:19:082701:35 :
 Система координат МСК-73, зона 2 Зона № 2

Обозначение характерных точек границ	Координаты, м				Метод определения координат	Формулы, примененные для расчета средней квадратической погрешности определения координат характерных точек границ (Mt), с подставленными в такие формулы значениями и итоговые (вычисленные) значения Mt, м	Описание закрепления точки
	содержатся в Едином государственном реестре недвижимости		определены в результате выполнения комплексных кадастровых работ				
	X	Y	X	Y			
1	2	3	4	5	6	7	8
н95У	—	—	513 292,34	2 251 053,06	Метод спутниковых геодезических измерений (определений)	Mt = 0,10	—
н96У	—	—	513 275,70	2 251 045,92			
н97У	—	—	513 287,88	2 251 020,23			
н98У	—	—	513 304,02	2 251 028,20			
н95У	—	—	513 292,34	2 251 053,06			

2. Сведения о частях границ уточняемого земельного участка с кадастровым номером 73:19:082701:35 :

Обозначение части границ		Горизонтальное проложение (S), м	Описание прохождения части границ	Сведения о согласовании местоположения границ (согласовано/спорное)
от т.	до т.			
1	2	3	4	5
н95У	н96У	18,11	—	согласовано
н96У	н97У	28,43		
н97У	н98У	18,00		
н98У	н95У	27,47		

3. Сведения о характеристиках уточняемого земельного участка с кадастровым номером 73:19:082701:35 :

№ п/п	Наименование характеристики земельного участка	Значение характеристики
1	2	3
1	2	3

1	2	3
1.	Адрес земельного участка	Ульяновская область, г. Ульяновск, садоводческое товарищество "Сокольники", участок № 839
1.1.	Сведения о местоположении земельного участка (при отсутствии адреса) в структурированном в соответствии с федеральной информационной адресной системой виде	—
1.2.	Дополнительные сведения о местоположении земельного участка	—
2.	Площадь земельного участка ± величина погрешности определения (вычисления) площади ($P \pm \Delta P$), м ²	504 ± 8,00
3.	Формула, примененная для вычисления предельной погрешности определения площади земельного участка, с подставленными значениями и итоговые (вычисленные) значения	$3,5 * 0,10 * \sqrt{(504,00)} = 8$
4.	Площадь земельного участка согласно сведениям Единого государственного реестра недвижимости (Ркад), м ²	504,00
5.	Оценка расхождения Р и Ркад ($P - P_{кад}$), м ²	0
6.	Предельный минимальный и максимальный размеры земельного участка (Рмин и Рмакс), м ²	— —
7.	Вид (виды) разрешенного использования	Для ведения садоводства
7.1.	Дополнительные сведения об использовании земельного участка	—
8.	Кадастровый или иной государственный учетный номер (инвентарный) здания, сооружения, объекта незавершенного строительства, расположенного на земельном участке	—
9.	Сведения о земельных участках (землях общего пользования, территории общего пользования), посредством которых обеспечивается доступ	73:19:082701:867
10.	Иные сведения	—
4. Пояснения к сведениям об уточняемом земельном участке с кадастровым номером		73:19:082701:35 :
1.	—	—

1. Сведения о характерных точках границ уточняемого земельного участка с кадастровым номером <u>73:19:082701:36</u> :							
Система координат <u>МСК-73, зона 2</u>		Зона № <u>2</u>					
Обозначение характерных точек границ	Координаты, м				Метод определения координат	Формулы, примененные для расчета средней квадратической погрешности определения координат характерных точек границ (Mt), с подставленными в такие формулы значениями и итоговые (вычисленные) значения Mt, м	Описание закрепления точки
	содержатся в Едином государственном реестре недвижимости		определены в результате выполнения комплексных кадастровых работ				
	X	Y	X	Y			
1	2	3	4	5	6	7	8
99	—	—	513 378,18	2 251 104,06	Метод спутниковых геодезических измерений (определений)	Mt = 0,10	—
100	—	—	513 407,50	2 251 118,23			
101	—	—	513 398,51	2 251 134,77			
102	—	—	513 370,35	2 251 121,22			
99	—	—	513 378,18	2 251 104,06			
2. Сведения о частях границ уточняемого земельного участка с кадастровым номером <u>73:19:082701:36</u> :							
Обозначение части границ		Горизонтальное проложение (S), м	Описание прохождения части границ	Сведения о согласовании местоположения границ (согласовано/спорное)			
от т.	до т.						
1	2	3	4	5			
99	100	32,56	—	согласовано			
100	101	18,83					
101	102	31,25					
102	99	18,86					
3. Сведения о характеристиках уточняемого земельного участка с кадастровым номером <u>73:19:082701:36</u> :							
№ п/п	Наименование характеристики земельного участка		Значение характеристики				
1	2		3				

1	2	3
1.	Адрес земельного участка	Ульяновская область, г. Ульяновск, садоводческое товарищество "Сокольники", участок 872
1.1.	Сведения о местоположении земельного участка (при отсутствии адреса) в структурированном в соответствии с федеральной информационной адресной системой виде	—
1.2.	Дополнительные сведения о местоположении земельного участка	—
2.	Площадь земельного участка \pm величина погрешности определения (вычисления) площади ($P \pm \Delta P$), м ²	601 \pm 9,00
3.	Формула, примененная для вычисления предельной погрешности определения площади земельного участка, с подставленными значениями и итоговые (вычисленные) значения	$3,5 * 0,10 * \sqrt{(601,00)} = 9$
4.	Площадь земельного участка согласно сведениям Единого государственного реестра недвижимости (Ркад), м ²	504,00
5.	Оценка расхождения P и Ркад ($P - P_{кад}$), м ²	97
6.	Предельный минимальный и максимальный размеры земельного участка (Рмин и Рмакс), м ²	— —
7.	Вид (виды) разрешенного использования	Для ведения садоводства
7.1.	Дополнительные сведения об использовании земельного участка	—
8.	Кадастровый или иной государственный учетный номер (инвентарный) здания, сооружения, объекта незавершенного строительства, расположенного на земельном участке	—
9.	Сведения о земельных участках (землях общего пользования, территории общего пользования), посредством которых обеспечивается доступ	73:19:082701:867
10.	Иные сведения	—
4. Пояснения к сведениям об уточняемом земельном участке с кадастровым номером		73:19:082701:36 :
1.		—

1. Сведения о характерных точках границ уточняемого земельного участка с кадастровым номером 73:19:082701:39 :
 Система координат МСК-73, зона 2 Зона № 2

Обозначение характерных точек границ	Координаты, м				Метод определения координат	Формулы, примененные для расчета средней квадратической погрешности определения координат характерных точек границ (Mt), с подставленными в такие формулы значениями и итоговые (вычисленные) значения Mt, м	Описание закрепления точки
	содержатся в Едином государственном реестре недвижимости		определены в результате выполнения комплексных кадастровых работ				
	X	Y	X	Y			
1	2	3	4	5	6	7	8
103	—	—	513 152,25	2 251 260,96	Метод спутниковых геодезических измерений (определений)	Mt = 0,10	—
н104У	—	—	513 140,91	2 251 286,58			
105	—	—	513 140,52	2 251 286,40			
106	—	—	513 123,90	2 251 278,57			
107	—	—	513 136,23	2 251 252,94			
103	—	—	513 152,25	2 251 260,96			

2. Сведения о частях границ уточняемого земельного участка с кадастровым номером 73:19:082701:39 :

Обозначение части границ		Горизонтальное проложение (S), м	Описание прохождения части границ	Сведения о согласовании местоположения границ (согласовано/спорное)
от т.	до т.			
1	2	3	4	5
103	н104У	28,02	—	согласовано
н104У	105	0,43		
105	106	18,37		
106	107	28,44		
107	103	17,92		

3. Сведения о характеристиках уточняемого земельного участка с кадастровым номером 73:19:082701:39 :

№ п/п	Наименование характеристики земельного участка	Значение характеристики
1	2	3

1	2	3
1.	Адрес земельного участка	Ульяновская область, г. Ульяновск, садоводческое товарищество "Сокольники", участок 575
1.1.	Сведения о местоположении земельного участка (при отсутствии адреса) в структурированном в соответствии с федеральной информационной адресной системой виде	—
1.2.	Дополнительные сведения о местоположении земельного участка	—
2.	Площадь земельного участка \pm величина погрешности определения (вычисления) площади ($P \pm \Delta P$), м ²	518 \pm 8,00
3.	Формула, примененная для вычисления предельной погрешности определения площади земельного участка, с подставленными значениями и итоговые (вычисленные) значения	$3,5 * 0,10 * \sqrt{(518,00)} = 8$
4.	Площадь земельного участка согласно сведениям Единого государственного реестра недвижимости (Ркад), м ²	504,00
5.	Оценка расхождения P и Ркад ($P - P_{кад}$), м ²	14
6.	Предельный минимальный и максимальный размеры земельного участка ($P_{мин}$ и $P_{макс}$), м ²	— —
7.	Вид (виды) разрешенного использования	Для ведения садоводства
7.1.	Дополнительные сведения об использовании земельного участка	—
8.	Кадастровый или иной государственный учетный номер (инвентарный) здания, сооружения, объекта незавершенного строительства, расположенного на земельном участке	—
9.	Сведения о земельных участках (землях общего пользования, территории общего пользования), посредством которых обеспечивается доступ	73:19:082701:867
10.	Иные сведения	—
4. Пояснения к сведениям об уточняемом земельном участке с кадастровым номером		73:19:082701:39 :
1.		—

1. Сведения о характерных точках границ уточняемого земельного участка с кадастровым номером 73:19:082701:41 :
 Система координат МСК-73, зона 2 Зона № 2

Обозначение характерных точек границ	Координаты, м				Метод определения координат	Формулы, примененные для расчета средней квадратической погрешности определения координат характерных точек границ (Mt), с подставленными в такие формулы значениями и итоговые (вычисленные) значения Mt, м	Описание закрепления точки
	содержатся в Едином государственном реестре недвижимости		определены в результате выполнения комплексных кадастровых работ				
	X	Y	X	Y			
1	2	3	4	5	6	7	8
н108У	—	—	513 087,21	2 251 023,80	Метод спутниковых геодезических измерений (определений)	Mt = 0,10	—
109	—	—	513 074,38	2 251 049,51			
110	—	—	513 057,80	2 251 041,84			
111	—	—	513 070,65	2 251 015,87			
н108У	—	—	513 087,21	2 251 023,80			

2. Сведения о частях границ уточняемого земельного участка с кадастровым номером 73:19:082701:41 :

Обозначение части границ		Горизонтальное проложение (S), м	Описание прохождения части границ	Сведения о согласовании местоположения границ (согласовано/спорное)
от т.	до т.			
1	2	3	4	5
н108У	109	28,73	—	согласовано
109	110	18,27		
110	111	28,98		
111	н108У	18,36		

3. Сведения о характеристиках уточняемого земельного участка с кадастровым номером 73:19:082701:41 :

№ п/п	Наименование характеристики земельного участка	Значение характеристики
1	2	3
1	2	3

1	2	3
1.	Адрес земельного участка	Ульяновская область, г. Ульяновск, садоводческое товарищество "Сокольники", участок 785
1.1.	Сведения о местоположении земельного участка (при отсутствии адреса) в структурированном в соответствии с федеральной информационной адресной системой виде	—
1.2.	Дополнительные сведения о местоположении земельного участка	—
2.	Площадь земельного участка \pm величина погрешности определения (вычисления) площади ($P \pm \Delta P$), м ²	528 \pm 8,00
3.	Формула, примененная для вычисления предельной погрешности определения площади земельного участка, с подставленными значениями и итоговые (вычисленные) значения	$3,5*0,10*\sqrt{(528,00)} = 8$
4.	Площадь земельного участка согласно сведениям Единого государственного реестра недвижимости (Ркад), м ²	504,00
5.	Оценка расхождения P и Ркад ($P - P_{кад}$), м ²	24
6.	Предельный минимальный и максимальный размеры земельного участка ($P_{мин}$ и $P_{макс}$), м ²	— —
7.	Вид (виды) разрешенного использования	Для садоводства
7.1.	Дополнительные сведения об использовании земельного участка	—
8.	Кадастровый или иной государственный учетный номер (инвентарный) здания, сооружения, объекта незавершенного строительства, расположенного на земельном участке	—
9.	Сведения о земельных участках (землях общего пользования, территории общего пользования), посредством которых обеспечивается доступ	73:19:082701:867
10.	Иные сведения	—
4. Пояснения к сведениям об уточняемом земельном участке с кадастровым номером		73:19:082701:41 :
1.		—

1. Сведения о характерных точках границ уточняемого земельного участка с кадастровым номером 73:19:082701:42 :
 Система координат МСК-73, зона 2 Зона № 2

Обозначение характерных точек границ	Координаты, м				Метод определения координат	Формулы, примененные для расчета средней квадратической погрешности определения координат характерных точек границ (Mt), с подставленными в такие формулы значениями и итоговые (вычисленные) значения Mt, м	Описание закрепления точки
	содержатся в Едином государственном реестре недвижимости		определены в результате выполнения комплексных кадастровых работ				
	X	Y	X	Y			
1	2	3	4	5	6	7	8
112	—	—	512 766,17	2 251 731,94	Метод спутниковых геодезических измерений (определений)	Mt = 0,10	—
113	—	—	512 757,92	2 251 748,61			
114	—	—	512 732,51	2 251 736,22			
115	—	—	512 740,09	2 251 722,46			
116	—	—	512 743,04	2 251 720,36			
112	—	—	512 766,17	2 251 731,94			

2. Сведения о частях границ уточняемого земельного участка с кадастровым номером 73:19:082701:42 :

Обозначение части границ		Горизонтальное проложение (S), м	Описание прохождения части границ	Сведения о согласовании местоположения границ (согласовано/спорное)
от т.	до т.			
1	2	3	4	5
112	113	18,60	—	согласовано
113	114	28,27		
114	115	15,71		
115	116	3,62		
116	112	25,87		
112	113	18,60		

3. Сведения о характеристиках уточняемого земельного участка с кадастровым номером 73:19:082701:42 :

№ п/п	Наименование характеристики земельного участка	Значение характеристики
1	2	3
1	2	3

1	2	3
1.	Адрес земельного участка	—
1.1.	Сведения о местоположении земельного участка (при отсутствии адреса) в структурированном в соответствии с федеральной информационной адресной системой виде	432000, Российская Федерация, Ульяновская область, Ульяновск г, Сокольники с/т, уч 105
1.2.	Дополнительные сведения о местоположении земельного участка	Ульяновская область, г. Ульяновск, садоводческое товарищество "Сокольники", участок 105
2.	Площадь земельного участка ± величина погрешности определения (вычисления) площади ($P \pm \Delta P$), м ²	520 ± 8,00
3.	Формула, примененная для вычисления предельной погрешности определения площади земельного участка, с подставленными значениями и итоговые (вычисленные) значения	$3,5 * 0,10 * \sqrt{(520,00)} = 8$
4.	Площадь земельного участка согласно сведениям Единого государственного реестра недвижимости (Ркад), м ²	504,00
5.	Оценка расхождения Р и Ркад ($P - P_{кад}$), м ²	16
6.	Предельный минимальный и максимальный размеры земельного участка (Рмин и Рмакс), м ²	— —
7.	Вид (виды) разрешенного использования	Для ведения садоводства
7.1.	Дополнительные сведения об использовании земельного участка	—
8.	Кадастровый или иной государственный учетный номер (инвентарный) здания, сооружения, объекта незавершенного строительства, расположенного на земельном участке	—
9.	Сведения о земельных участках (землях общего пользования, территории общего пользования), посредством которых обеспечивается доступ	73:19:082701:867
10.	Иные сведения	—
4. Пояснения к сведениям об уточняемом земельном участке с кадастровым номером		73:19:082701:42 :
1.	—	—

1. Сведения о характерных точках границ уточняемого земельного участка с кадастровым номером 73:19:082701:43 :
 Система координат МСК-73, зона 2 Зона № 2

Обозначение характерных точек границ	Координаты, м				Метод определения координат	Формулы, примененные для расчета средней квадратической погрешности определения координат характерных точек границ (Mt), с подставленными в такие формулы значениями и итоговые (вычисленные) значения Mt, м	Описание закрепления точки
	содержатся в Едином государственном реестре недвижимости		определены в результате выполнения комплексных кадастровых работ				
	X	Y	X	Y			
1	2	3	4	5	6	7	8
117	—	—	512 964,20	2 251 445,62	Метод спутниковых геодезических измерений (определений)	Mt = 0,10	—
118	—	—	512 951,93	2 251 470,83			
119	—	—	512 936,18	2 251 463,19			
120	—	—	512 948,20	2 251 438,04			
121	—	—	512 949,78	2 251 439,13			
117	—	—	512 964,20	2 251 445,62			

2. Сведения о частях границ уточняемого земельного участка с кадастровым номером 73:19:082701:43 :

Обозначение части границ		Горизонтальное проложение (S), м	Описание прохождения части границ	Сведения о согласовании местоположения границ (согласовано/спорное)
от т.	до т.			
1	2	3	4	5
117	118	28,04	—	согласовано
118	119	17,51		
119	120	27,87		
120	121	1,92		
121	117	15,81		

3. Сведения о характеристиках уточняемого земельного участка с кадастровым номером 73:19:082701:43 :

№ п/п	Наименование характеристики земельного участка	Значение характеристики
1	2	3
1	2	3

1	2	3
1.	Адрес земельного участка	Ульяновская область, р-н Ульяновский, Садоводческое товарищество "Сокольники", участок 340
1.1.	Сведения о местоположении земельного участка (при отсутствии адреса) в структурированном в соответствии с федеральной информационной адресной системой виде	—
1.2.	Дополнительные сведения о местоположении земельного участка	—
2.	Площадь земельного участка ± величина погрешности определения (вычисления) площади ($P \pm \Delta P$), м ²	489 ± 8,00
3.	Формула, примененная для вычисления предельной погрешности определения площади земельного участка, с подставленными значениями и итоговые (вычисленные) значения	$3,5 * 0,10 * \sqrt{(489,00)} = 8$
4.	Площадь земельного участка согласно сведениям Единого государственного реестра недвижимости (Ркад), м ²	504,00
5.	Оценка расхождения Р и Ркад ($P - P_{кад}$), м ²	15
6.	Предельный минимальный и максимальный размеры земельного участка (Рмин и Рмакс), м ²	— —
7.	Вид (виды) разрешенного использования	Для ведения садоводства
7.1.	Дополнительные сведения об использовании земельного участка	—
8.	Кадастровый или иной государственный учетный номер (инвентарный) здания, сооружения, объекта незавершенного строительства, расположенного на земельном участке	—
9.	Сведения о земельных участках (землях общего пользования, территории общего пользования), посредством которых обеспечивается доступ	73:19:082701:867
10.	Иные сведения	—
4. Пояснения к сведениям об уточняемом земельном участке с кадастровым номером		73:19:082701:43 :
1.	—	—

1. Сведения о характерных точках границ уточняемого земельного участка с кадастровым номером 73:19:082701:44 :
 Система координат МСК-73, зона 2 Зона № 2

Обозначение характерных точек границ	Координаты, м				Метод определения координат	Формулы, примененные для расчета средней квадратической погрешности определения координат характерных точек границ (Mt), с подставленными в такие формулы значениями и итоговые (вычисленные) значения Mt, м	Описание закрепления точки
	содержатся в Едином государственном реестре недвижимости		определены в результате выполнения комплексных кадастровых работ				
	X	Y	X	Y			
1	2	3	4	5	6	7	8
122	—	—	512 915,34	2 251 422,02	Метод спутниковых геодезических измерений (определений)	Mt = 0,10	—
123	—	—	512 902,83	2 251 447,33			
124	—	—	512 886,53	2 251 439,57			
125	—	—	512 896,34	2 251 419,63			
126	—	—	512 898,93	2 251 414,39			
122	—	—	512 915,34	2 251 422,02			

2. Сведения о частях границ уточняемого земельного участка с кадастровым номером 73:19:082701:44 :

Обозначение части границ		Горизонтальное проложение (S), м	Описание прохождения части границ	Сведения о согласовании местоположения границ (согласовано/спорное)
от т.	до т.			
1	2	3	4	5
122	123	28,23	—	согласовано
123	124	18,05		
124	125	22,22		
125	126	5,85		
126	122	18,10		

3. Сведения о характеристиках уточняемого земельного участка с кадастровым номером 73:19:082701:44 :

№ п/п	Наименование характеристики земельного участка	Значение характеристики
1	2	3
1	2	3

1	2	3
1.	Адрес земельного участка	Местоположение установлено относительно ориентира, расположенного в границах участка. Почтовый адрес ориентира: Ульяновская область, г. Ульяновск, садоводческое товарищество "Сокольники", участок 334.
1.1.	Сведения о местоположении земельного участка (при отсутствии адреса) в структурированном в соответствии с федеральной информационной адресной системой виде	—
1.2.	Дополнительные сведения о местоположении земельного участка	—
2.	Площадь земельного участка \pm величина погрешности определения (вычисления) площади ($P \pm \Delta P$), м ²	509 \pm 8,00
3.	Формула, примененная для вычисления предельной погрешности определения площади земельного участка, с подставленными значениями и итоговые (вычисленные) значения	$3,5 * 0,10 * \sqrt{(509,00)} = 8$
4.	Площадь земельного участка согласно сведениям Единого государственного реестра недвижимости (Ркад), м ²	504,00
5.	Оценка расхождения Р и Ркад ($P - P_{кад}$), м ²	5
6.	Предельный минимальный и максимальный размеры земельного участка (Рмин и Рмакс), м ²	— —
7.	Вид (виды) разрешенного использования	Для садоводства
7.1.	Дополнительные сведения об использовании земельного участка	—
8.	Кадастровый или иной государственный учетный номер (инвентарный) здания, сооружения, объекта незавершенного строительства, расположенного на земельном участке	73:19:082701:937
9.	Сведения о земельных участках (землях общего пользования, территории общего пользования), посредством которых обеспечивается доступ	73:19:082701:867
10.	Иные сведения	—
4. Пояснения к сведениям об уточняемом земельном участке с кадастровым номером		73:19:082701:44 :
1.	—	—

1. Сведения о характерных точках границ уточняемого земельного участка с кадастровым номером 73:19:082701:45 :
 Система координат МСК-73, зона 2 Зона № 2

Обозначение характерных точек границ	Координаты, м				Метод определения координат	Формулы, примененные для расчета средней квадратической погрешности определения координат характерных точек границ (Mt), с подставленными в такие формулы значениями и итоговые (вычисленные) значения Mt, м	Описание закрепления точки
	содержатся в Едином государственном реестре недвижимости		определены в результате выполнения комплексных кадастровых работ				
	X	Y	X	Y			
1	2	3	4	5	6	7	8
н127У	—	—	513 083,16	2 251 159,03	Метод спутниковых геодезических измерений (определений)	Mt = 0,10	—
128	—	—	513 069,85	2 251 183,50			
129	—	—	513 053,50	2 251 175,35			
н130У	—	—	513 066,09	2 251 150,95			
н127У	—	—	513 083,16	2 251 159,03			

2. Сведения о частях границ уточняемого земельного участка с кадастровым номером 73:19:082701:45 :

Обозначение части границ		Горизонтальное проложение (S), м	Описание прохождения части границ	Сведения о согласовании местоположения границ (согласовано/спорное)
от т.	до т.			
1	2	3	4	5
н127У	128	27,86	—	согласовано
128	129	18,27		
129	н130У	27,46		
н130У	н127У	18,89		

3. Сведения о характеристиках уточняемого земельного участка с кадастровым номером 73:19:082701:45 :

№ п/п	Наименование характеристики земельного участка	Значение характеристики
1	2	3
1	2	3

1	2	3
1.	Адрес земельного участка	Местоположение установлено относительно ориентира, расположенного в границах участка. Почтовый адрес ориентира: обл Ульяновская р-н Ульяновский Садоводческое товарищество "Сокольники" участок 657.
1.1.	Сведения о местоположении земельного участка (при отсутствии адреса) в структурированном в соответствии с федеральной информационной адресной системой виде	—
1.2.	Дополнительные сведения о местоположении земельного участка	—
2.	Площадь земельного участка \pm величина погрешности определения (вычисления) площади ($P \pm \Delta P$), м ²	513 \pm 8,00
3.	Формула, примененная для вычисления предельной погрешности определения площади земельного участка, с подставленными значениями и итоговые (вычисленные) значения	$3,5 * 0,10 * \sqrt{(513,00)} = 8$
4.	Площадь земельного участка согласно сведениям Единого государственного реестра недвижимости (Ркад), м ²	504,00
5.	Оценка расхождения Р и Ркад ($P - P_{кад}$), м ²	9
6.	Предельный минимальный и максимальный размеры земельного участка ($P_{мин}$ и $P_{макс}$), м ²	— —
7.	Вид (виды) разрешенного использования	Для садоводства
7.1.	Дополнительные сведения об использовании земельного участка	—
8.	Кадастровый или иной государственный учетный номер (инвентарный) здания, сооружения, объекта незавершенного строительства, расположенного на земельном участке	—
9.	Сведения о земельных участках (землях общего пользования, территории общего пользования), посредством которых обеспечивается доступ	73:19:082701:867
10.	Иные сведения	—
4. Пояснения к сведениям об уточняемом земельном участке с кадастровым номером		73:19:082701:45 :
1.	—	—

1. Сведения о характерных точках границ уточняемого земельного участка с кадастровым номером 73:19:082701:46 :
 Система координат МСК-73, зона 2 Зона № 2

Обозначение характерных точек границ	Координаты, м				Метод определения координат	Формулы, примененные для расчета средней квадратической погрешности определения координат характерных точек границ (Mt), с подставленными в такие формулы значениями и итоговые (вычисленные) значения Mt, м	Описание закрепления точки
	содержатся в Едином государственном реестре недвижимости		определены в результате выполнения комплексных кадастровых работ				
	X	Y	X	Y			
1	2	3	4	5	6	7	8
н46У	—	—	513 243,49	2 251 511,05	Метод спутниковых геодезических измерений (определений)	Mt = 0,10	—
131	—	—	513 231,53	2 251 536,43			
н132У	—	—	513 215,29	2 251 528,56			
н133У	—	—	513 226,59	2 251 503,36			
н46У	—	—	513 243,49	2 251 511,05			

2. Сведения о частях границ уточняемого земельного участка с кадастровым номером 73:19:082701:46 :

Обозначение части границ		Горизонтальное проложение (S), м	Описание прохождения части границ	Сведения о согласовании местоположения границ (согласовано/спорное)
от т.	до т.			
1	2	3	4	5
н46У	131	28,06	—	согласовано
131	н132У	18,05		
н132У	н133У	27,62		
н133У	н46У	18,57		

3. Сведения о характеристиках уточняемого земельного участка с кадастровым номером 73:19:082701:46 :

№ п/п	Наименование характеристики земельного участка	Значение характеристики
1	2	3
1	2	3

1	2	3
1.	Адрес земельного участка	Местоположение установлено относительно ориентира, расположенного в границах участка. Почтовый адрес ориентира: Ульяновская область, г. Ульяновск, садоводческое товарищество "Сокольники", участок 402.
1.1.	Сведения о местоположении земельного участка (при отсутствии адреса) в структурированном в соответствии с федеральной информационной адресной системой виде	—
1.2.	Дополнительные сведения о местоположении земельного участка	—
2.	Площадь земельного участка \pm величина погрешности определения (вычисления) площади ($P \pm \Delta P$), м ²	510 \pm 8,00
3.	Формула, примененная для вычисления предельной погрешности определения площади земельного участка, с подставленными значениями и итоговые (вычисленные) значения	$3,5*0,10*\sqrt{(510,00)} = 8$
4.	Площадь земельного участка согласно сведениям Единого государственного реестра недвижимости (Ркад), м ²	504,00
5.	Оценка расхождения Р и Ркад ($P - P_{кад}$), м ²	6
6.	Предельный минимальный и максимальный размеры земельного участка ($P_{мин}$ и $P_{макс}$), м ²	— —
7.	Вид (виды) разрешенного использования	Для ведения садоводства
7.1.	Дополнительные сведения об использовании земельного участка	—
8.	Кадастровый или иной государственный учетный номер (инвентарный) здания, сооружения, объекта незавершенного строительства, расположенного на земельном участке	—
9.	Сведения о земельных участках (землях общего пользования, территории общего пользования), посредством которых обеспечивается доступ	73:19:082701:867
10.	Иные сведения	—
4. Пояснения к сведениям об уточняемом земельном участке с кадастровым номером		73:19:082701:46 :
1.	—	—

1. Сведения о характерных точках границ уточняемого земельного участка с кадастровым номером 73:19:082701:47 :
 Система координат МСК-73, зона 2 Зона № 2

Обозначение характерных точек границ	Координаты, м				Метод определения координат	Формулы, примененные для расчета средней квадратической погрешности определения координат характерных точек границ (Mt), с подставленными в такие формулы значениями и итоговые (вычисленные) значения Mt, м	Описание закрепления точки
	содержатся в Едином государственном реестре недвижимости		определены в результате выполнения комплексных кадастровых работ				
	X	Y	X	Y			
1	2	3	4	5	6	7	8
н83У	—	—	513 424,63	2 251 255,55	Метод спутниковых геодезических измерений (определений)	Mt = 0,10	—
134	—	—	513 437,62	2 251 261,85			
н135У	—	—	513 440,16	2 251 263,14			
н136У	—	—	513 428,23	2 251 288,48			
84	—	—	513 412,13	2 251 280,38			
н83У	—	—	513 424,63	2 251 255,55			

2. Сведения о частях границ уточняемого земельного участка с кадастровым номером 73:19:082701:47 :

Обозначение части границ		Горизонтальное проложение (S), м	Описание прохождения части границ	Сведения о согласовании местоположения границ (согласовано/спорное)
от т.	до т.			
1	2	3	4	5
н83У	134	14,44	—	согласовано
134	н135У	2,85		
н135У	н136У	28,01		
н136У	84	18,02		
84	н83У	27,80		

3. Сведения о характеристиках уточняемого земельного участка с кадастровым номером 73:19:082701:47 :

№ п/п	Наименование характеристики земельного участка	Значение характеристики
1	2	3
1	2	3

1	2	3
1.	Адрес земельного участка	Ульяновская обл., р-н Ульяновский, Садоводческое товарищество "Сокольники", участок 719
1.1.	Сведения о местоположении земельного участка (при отсутствии адреса) в структурированном в соответствии с федеральной информационной адресной системой виде	—
1.2.	Дополнительные сведения о местоположении земельного участка	—
2.	Площадь земельного участка ± величина погрешности определения (вычисления) площади ($P \pm \Delta P$), м ²	493 ± 8,00
3.	Формула, примененная для вычисления предельной погрешности определения площади земельного участка, с подставленными значениями и итоговые (вычисленные) значения	$3,5 * 0,10 * \sqrt{(493,00)} = 8$
4.	Площадь земельного участка согласно сведениям Единого государственного реестра недвижимости (Ркад), м ²	504,00
5.	Оценка расхождения Р и Ркад ($P - P_{кад}$), м ²	11
6.	Предельный минимальный и максимальный размеры земельного участка (Рмин и Рмакс), м ²	— —
7.	Вид (виды) разрешенного использования	Для садоводства
7.1.	Дополнительные сведения об использовании земельного участка	—
8.	Кадастровый или иной государственный учетный номер (инвентарный) здания, сооружения, объекта незавершенного строительства, расположенного на земельном участке	—
9.	Сведения о земельных участках (землях общего пользования, территории общего пользования), посредством которых обеспечивается доступ	73:19:082701:867
10.	Иные сведения	—
4. Пояснения к сведениям об уточняемом земельном участке с кадастровым номером		73:19:082701:47 :
1.	—	—

1. Сведения о характерных точках границ уточняемого земельного участка с кадастровым номером 73:19:082701:48 :
 Система координат МСК-73, зона 2 Зона № 2

Обозначение характерных точек границ	Координаты, м				Метод определения координат	Формулы, примененные для расчета средней квадратической погрешности определения координат характерных точек границ (Mt), с подставленными в такие формулы значениями и итоговые (вычисленные) значения Mt, м	Описание закрепления точки
	содержатся в Едином государственном реестре недвижимости		определены в результате выполнения комплексных кадастровых работ				
	X	Y	X	Y			
1	2	3	4	5	6	7	8
137	—	—	513 141,01	2 251 117,79	Метод спутниковых геодезических измерений (определений)	Mt = 0,10	—
138	—	—	513 128,89	2 251 143,85			
139	—	—	513 113,62	2 251 136,52			
140	—	—	513 125,03	2 251 110,40			
137	—	—	513 141,01	2 251 117,79			

2. Сведения о частях границ уточняемого земельного участка с кадастровым номером 73:19:082701:48 :

Обозначение части границ		Горизонтальное проложение (S), м	Описание прохождения части границ	Сведения о согласовании местоположения границ (согласовано/спорное)
от т.	до т.			
1	2	3	4	5
137	138	28,74	—	согласовано
138	139	16,94		
139	140	28,50		
140	137	17,61		

3. Сведения о характеристиках уточняемого земельного участка с кадастровым номером 73:19:082701:48 :

№ п/п	Наименование характеристики земельного участка	Значение характеристики
1	2	3

1	2	3
1.	Адрес земельного участка	Ульяновская область, г. Ульяновск, садоводческое товарищество "Сокольники", участок 683
1.1.	Сведения о местоположении земельного участка (при отсутствии адреса) в структурированном в соответствии с федеральной информационной адресной системой виде	—
1.2.	Дополнительные сведения о местоположении земельного участка	—
2.	Площадь земельного участка ± величина погрешности определения (вычисления) площади ($P \pm \Delta P$), м ²	494 ± 8,00
3.	Формула, примененная для вычисления предельной погрешности определения площади земельного участка, с подставленными значениями и итоговые (вычисленные) значения	$3,5 * 0,10 * \sqrt{(494,00)} = 8$
4.	Площадь земельного участка согласно сведениям Единого государственного реестра недвижимости (Ркад), м ²	504,00
5.	Оценка расхождения Р и Ркад ($P - P_{кад}$), м ²	10
6.	Предельный минимальный и максимальный размеры земельного участка (Рмин и Рмакс), м ²	— —
7.	Вид (виды) разрешенного использования	Для ведения садоводства
7.1.	Дополнительные сведения об использовании земельного участка	—
8.	Кадастровый или иной государственный учетный номер (инвентарный) здания, сооружения, объекта незавершенного строительства, расположенного на земельном участке	—
9.	Сведения о земельных участках (землях общего пользования, территории общего пользования), посредством которых обеспечивается доступ	73:19:082701:867
10.	Иные сведения	—
4. Пояснения к сведениям об уточняемом земельном участке с кадастровым номером		73:19:082701:48 :
1.	—	—

1. Сведения о характерных точках границ уточняемого земельного участка с кадастровым номером 73:19:082701:51 :
 Система координат МСК-73, зона 2 Зона № 2

Обозначение характерных точек границ	Координаты, м				Метод определения координат	Формулы, примененные для расчета средней квадратической погрешности определения координат характерных точек границ (Mt), с подставленными в такие формулы значениями и итоговые (вычисленные) значения Mt, м	Описание закрепления точки
	содержатся в Едином государственном реестре недвижимости		определены в результате выполнения комплексных кадастровых работ				
	X	Y	X	Y			
1	2	3	4	5	6	7	8
141	—	—	512 997,44	2 251 943,22	Метод спутниковых геодезических измерений (определений)	Mt = 0,10	—
142	—	—	512 985,99	2 251 962,27			
143	—	—	512 984,58	2 251 965,27			
144	—	—	512 971,51	2 251 960,31			
н145У	—	—	512 968,67	2 251 959,19			
146	—	—	512 980,86	2 251 934,40			
141	—	—	512 997,44	2 251 943,22			

2. Сведения о частях границ уточняемого земельного участка с кадастровым номером 73:19:082701:51 :

Обозначение части границ		Горизонтальное проложение (S), м	Описание прохождения части границ	Сведения о согласовании местоположения границ (согласовано/спорное)
от т.	до т.			
1	2	3	4	5
141	142	22,23	—	согласовано
142	143	3,31		
143	144	13,98		
144	н145У	3,05		
н145У	146	27,62		
146	141	18,78		

3. Сведения о характеристиках уточняемого земельного участка с кадастровым номером 73:19:082701:51 :

№ п/п	Наименование характеристики земельного участка	Значение характеристики
1	2	3
1.	Адрес земельного участка	—
1.1.	Сведения о местоположении земельного участка (при отсутствии адреса) в структурированном в соответствии с федеральной информационной адресной системой виде	Российская Федерация, Ульяновская область, Ульяновский р-н, Сокольники снт
1.2.	Дополнительные сведения о местоположении земельного участка	Местоположение установлено относительно ориентира, расположенного в границах участка. Почтовый адрес ориентира: Ульяновская обл, р-н Ульяновский, Садоводческое товарищество "Сокольники", участок 2.
2.	Площадь земельного участка ± величина погрешности определения (вычисления) площади ($P \pm \Delta P$), м ²	470 ± 8,00
3.	Формула, примененная для вычисления предельной погрешности определения площади земельного участка, с подставленными значениями и итоговые (вычисленные) значения	$3,5 * 0,10 * \sqrt{(470,00)} = 8$
4.	Площадь земельного участка согласно сведениям Единого государственного реестра недвижимости (Ркад), м ²	504,00
5.	Оценка расхождения Р и Ркад ($P - P_{кад}$), м ²	34
6.	Предельный минимальный и максимальный размеры земельного участка (Рмин и Рмакс), м ²	— —
7.	Вид (виды) разрешенного использования	Для ведения садоводства
7.1.	Дополнительные сведения об использовании земельного участка	—
8.	Кадастровый или иной государственный учетный номер (инвентарный) здания, сооружения, объекта незавершенного строительства, расположенного на земельном участке	—
9.	Сведения о земельных участках (землях общего пользования, территории общего пользования), посредством которых обеспечивается доступ	73:19:082701:867
10.	Иные сведения	—

4. Пояснения к сведениям об уточняемом земельном участке с кадастровым номером 73:19:082701:51 :

1.	—
----	---

1. Сведения о характерных точках границ уточняемого земельного участка с кадастровым номером 73:19:082701:53 :
 Система координат МСК-73, зона 2 Зона № 2

Обозначение характерных точек границ	Координаты, м				Метод определения координат	Формулы, примененные для расчета средней квадратической погрешности определения координат характерных точек границ (Mt), с подставленными в такие формулы значениями и итоговые (вычисленные) значения Mt, м	Описание закрепления точки
	содержатся в Едином государственном реестре недвижимости		определены в результате выполнения комплексных кадастровых работ				
	X	Y	X	Y			
1	2	3	4	5	6	7	8
н147У	—	—	513 100,42	2 251 410,38	Метод спутниковых геодезических измерений (определений)	Mt = 0,10	—
н148У	—	—	513 088,53	2 251 436,12			
149	—	—	513 072,48	2 251 428,43			
150	—	—	513 084,07	2 251 402,93			
н147У	—	—	513 100,42	2 251 410,38			

2. Сведения о частях границ уточняемого земельного участка с кадастровым номером 73:19:082701:53 :

Обозначение части границ		Горизонтальное проложение (S), м	Описание прохождения части границ	Сведения о согласовании местоположения границ (согласовано/спорное)
от т.	до т.			
1	2	3	4	5
н147У	н148У	28,35	—	согласовано
н148У	149	17,80		
149	150	28,01		
150	н147У	17,97		

3. Сведения о характеристиках уточняемого земельного участка с кадастровым номером 73:19:082701:53 :

№ п/п	Наименование характеристики земельного участка	Значение характеристики
1	2	3
1	2	3

1	2	3
1.	Адрес земельного участка	Местоположение установлено относительно ориентира, расположенного в границах участка. Почтовый адрес ориентира: обл Ульяновская р-н Ульяновский Садоводческое товарищество "Сокольники" Участок 464.
1.1.	Сведения о местоположении земельного участка (при отсутствии адреса) в структурированном в соответствии с федеральной информационной адресной системой виде	—
1.2.	Дополнительные сведения о местоположении земельного участка	—
2.	Площадь земельного участка \pm величина погрешности определения (вычисления) площади ($P \pm \Delta P$), м ²	504 \pm 8,00
3.	Формула, примененная для вычисления предельной погрешности определения площади земельного участка, с подставленными значениями и итоговые (вычисленные) значения	$3,5 * 0,10 * \sqrt{(504,00)} = 8$
4.	Площадь земельного участка согласно сведениям Единого государственного реестра недвижимости (Ркад), м ²	504,00
5.	Оценка расхождения Р и Ркад ($P - P_{кад}$), м ²	0
6.	Предельный минимальный и максимальный размеры земельного участка ($P_{мин}$ и $P_{макс}$), м ²	— —
7.	Вид (виды) разрешенного использования	Для садоводства
7.1.	Дополнительные сведения об использовании земельного участка	—
8.	Кадастровый или иной государственный учетный номер (инвентарный) здания, сооружения, объекта незавершенного строительства, расположенного на земельном участке	—
9.	Сведения о земельных участках (землях общего пользования, территории общего пользования), посредством которых обеспечивается доступ	73:19:082701:867
10.	Иные сведения	—
4. Пояснения к сведениям об уточняемом земельном участке с кадастровым номером		73:19:082701:53 :
1.	—	—

1. Сведения о характерных точках границ уточняемого земельного участка с кадастровым номером 73:19:082701:54 :
 Система координат МСК-73, зона 2 Зона № 2

Обозначение характерных точек границ	Координаты, м				Метод определения координат	Формулы, примененные для расчета средней квадратической погрешности определения координат характерных точек границ (Mt), с подставленными в такие формулы значениями и итоговые (вычисленные) значения Mt, м	Описание закрепления точки
	содержатся в Едином государственном реестре недвижимости		определены в результате выполнения комплексных кадастровых работ				
	X	Y	X	Y			
1	2	3	4	5	6	7	8
151	—	—	513 206,15	2 251 149,17	Метод спутниковых геодезических измерений (определений)	Mt = 0,10	—
152	—	—	513 193,91	2 251 174,73			
153	—	—	513 177,60	2 251 167,56			
154	—	—	513 190,27	2 251 141,83			
151	—	—	513 206,15	2 251 149,17			

2. Сведения о частях границ уточняемого земельного участка с кадастровым номером 73:19:082701:54 :

Обозначение части границ		Горизонтальное проложение (S), м	Описание прохождения части границ	Сведения о согласовании местоположения границ (согласовано/спорное)
от т.	до т.			
1	2	3	4	5
151	152	28,34	—	согласовано
152	153	17,82		
153	154	28,68		
154	151	17,49		

3. Сведения о характеристиках уточняемого земельного участка с кадастровым номером 73:19:082701:54 :

№ п/п	Наименование характеристики земельного участка	Значение характеристики
1	2	3

1	2	3
1.	Адрес земельного участка	обл. Ульяновская, р-н Ульяновский, Садоводческое товарищество "Сокольники", Участок 691
1.1.	Сведения о местоположении земельного участка (при отсутствии адреса) в структурированном в соответствии с федеральной информационной адресной системой виде	—
1.2.	Дополнительные сведения о местоположении земельного участка	—
2.	Площадь земельного участка ± величина погрешности определения (вычисления) площади ($P \pm \Delta P$), м ²	503 ± 8,00
3.	Формула, примененная для вычисления предельной погрешности определения площади земельного участка, с подставленными значениями и итоговые (вычисленные) значения	$3,5 * 0,10 * \sqrt{(503,00)} = 8$
4.	Площадь земельного участка согласно сведениям Единого государственного реестра недвижимости (Ркад), м ²	504,00
5.	Оценка расхождения Р и Ркад ($P - P_{кад}$), м ²	1
6.	Предельный минимальный и максимальный размеры земельного участка (Рмин и Рмакс), м ²	— —
7.	Вид (виды) разрешенного использования	Для садоводства
7.1.	Дополнительные сведения об использовании земельного участка	—
8.	Кадастровый или иной государственный учетный номер (инвентарный) здания, сооружения, объекта незавершенного строительства, расположенного на земельном участке	—
9.	Сведения о земельных участках (землях общего пользования, территории общего пользования), посредством которых обеспечивается доступ	73:19:082701:867
10.	Иные сведения	—
4. Пояснения к сведениям об уточняемом земельном участке с кадастровым номером		73:19:082701:54 :
1.	—	—

1. Сведения о характерных точках границ уточняемого земельного участка с кадастровым номером 73:19:082701:56 :
 Система координат МСК-73, зона 2 Зона № 2

Обозначение характерных точек границ	Координаты, м				Метод определения координат	Формулы, примененные для расчета средней квадратической погрешности определения координат характерных точек границ (Mt), с подставленными в такие формулы значениями и итоговые (вычисленные) значения Mt, м	Описание закрепления точки
	содержатся в Едином государственном реестре недвижимости		определены в результате выполнения комплексных кадастровых работ				
	X	Y	X	Y			
1	2	3	4	5	6	7	8
155	—	—	513 158,05	2 251 332,74	Метод спутниковых геодезических измерений (определений)	Mt = 0,10	—
156	—	—	513 145,92	2 251 358,67			
н157У	—	—	513 130,25	2 251 350,83			
158	—	—	513 141,77	2 251 324,82			
155	—	—	513 158,05	2 251 332,74			

2. Сведения о частях границ уточняемого земельного участка с кадастровым номером 73:19:082701:56 :

Обозначение части границ		Горизонтальное проложение (S), м	Описание прохождения части границ	Сведения о согласовании местоположения границ (согласовано/спорное)
от т.	до т.			
1	2	3	4	5
155	156	28,63	—	согласовано
156	н157У	17,52		
н157У	158	28,45		
158	155	18,10		

3. Сведения о характеристиках уточняемого земельного участка с кадастровым номером 73:19:082701:56 :

№ п/п	Наименование характеристики земельного участка	Значение характеристики
1	2	3
1	2	3

1	2	3
1.	Адрес земельного участка	Местоположение установлено относительно ориентира, расположенного в границах участка. Почтовый адрес ориентира: Ульяновская область, г. Ульяновск, садоводческое товарищество "Сокольники", участок 529.
1.1.	Сведения о местоположении земельного участка (при отсутствии адреса) в структурированном в соответствии с федеральной информационной адресной системой виде	—
1.2.	Дополнительные сведения о местоположении земельного участка	—
2.	Площадь земельного участка \pm величина погрешности определения (вычисления) площади ($P \pm \Delta P$), м ²	508 \pm 8,00
3.	Формула, примененная для вычисления предельной погрешности определения площади земельного участка, с подставленными значениями и итоговые (вычисленные) значения	$3,5 * 0,10 * \sqrt{(508,00)} = 8$
4.	Площадь земельного участка согласно сведениям Единого государственного реестра недвижимости (Ркад), м ²	504,00
5.	Оценка расхождения Р и Ркад ($P - P_{кад}$), м ²	4
6.	Предельный минимальный и максимальный размеры земельного участка (Рмин и Рмакс), м ²	— —
7.	Вид (виды) разрешенного использования	Для садоводства
7.1.	Дополнительные сведения об использовании земельного участка	—
8.	Кадастровый или иной государственный учетный номер (инвентарный) здания, сооружения, объекта незавершенного строительства, расположенного на земельном участке	—
9.	Сведения о земельных участках (землях общего пользования, территории общего пользования), посредством которых обеспечивается доступ	73:19:082701:867
10.	Иные сведения	—
4. Пояснения к сведениям об уточняемом земельном участке с кадастровым номером		73:19:082701:56 :
1.	—	—

1. Сведения о характерных точках границ уточняемого земельного участка с кадастровым номером 73:19:082701:57 :
 Система координат МСК-73, зона 2 Зона № 2

Обозначение характерных точек границ	Координаты, м				Метод определения координат	Формулы, примененные для расчета средней квадратической погрешности определения координат характерных точек границ (Mt), с подставленными в такие формулы значениями и итоговые (вычисленные) значения Mt, м	Описание закрепления точки
	содержатся в Едином государственном реестре недвижимости		определены в результате выполнения комплексных кадастровых работ				
	X	Y	X	Y			
1	2	3	4	5	6	7	8
159	—	—	513 275,38	2 251 525,81	Метод спутниковых геодезических измерений (определений)	Mt = 0,10	—
160	—	—	513 262,66	2 251 552,09			
161	—	—	513 247,24	2 251 544,22			
н45У	—	—	513 259,64	2 251 518,35			
159	—	—	513 275,38	2 251 525,81			

2. Сведения о частях границ уточняемого земельного участка с кадастровым номером 73:19:082701:57 :

Обозначение части границ		Горизонтальное проложение (S), м	Описание прохождения части границ	Сведения о согласовании местоположения границ (согласовано/спорное)
от т.	до т.			
1	2	3	4	5
159	160	29,20	—	согласовано
160	161	17,31		
161	н45У	28,69		
н45У	159	17,42		

3. Сведения о характеристиках уточняемого земельного участка с кадастровым номером 73:19:082701:57 :

№ п/п	Наименование характеристики земельного участка	Значение характеристики
1	2	3

1	2	3
1.	Адрес земельного участка	Местоположение установлено относительно ориентира, расположенного в границах участка. Почтовый адрес ориентира: обл Ульяновская р-н Ульяновский Садоводческое товарищество "Сокольники" Учаток 398.
1.1.	Сведения о местоположении земельного участка (при отсутствии адреса) в структурированном в соответствии с федеральной информационной адресной системой виде	—
1.2.	Дополнительные сведения о местоположении земельного участка	—
2.	Площадь земельного участка \pm величина погрешности определения (вычисления) площади ($P \pm \Delta P$), м ²	503 \pm 8,00
3.	Формула, примененная для вычисления предельной погрешности определения площади земельного участка, с подставленными значениями и итоговые (вычисленные) значения	$3,5*0,10*\sqrt{(503,00)} = 8$
4.	Площадь земельного участка согласно сведениям Единого государственного реестра недвижимости (Ркад), м ²	504,00
5.	Оценка расхождения Р и Ркад (Р - Ркад), м ²	1
6.	Предельный минимальный и максимальный размеры земельного участка (Рмин и Рмакс), м ²	— —
7.	Вид (виды) разрешенного использования	Для садоводства
7.1.	Дополнительные сведения об использовании земельного участка	—
8.	Кадастровый или иной государственный учетный номер (инвентарный) здания, сооружения, объекта незавершенного строительства, расположенного на земельном участке	—
9.	Сведения о земельных участках (землях общего пользования, территории общего пользования), посредством которых обеспечивается доступ	73:19:082701:867
10.	Иные сведения	—
4. Пояснения к сведениям об уточняемом земельном участке с кадастровым номером		73:19:082701:57 :
1.	—	—

1. Сведения о характерных точках границ уточняемого земельного участка с кадастровым номером 73:19:082701:59 :
 Система координат МСК-73, зона 2 Зона № 2

Обозначение характерных точек границ	Координаты, м				Метод определения координат	Формулы, примененные для расчета средней квадратической погрешности определения координат характерных точек границ (Mt), с подставленными в такие формулы значениями и итоговые (вычисленные) значения Mt, м	Описание закрепления точки
	содержатся в Едином государственном реестре недвижимости		определены в результате выполнения комплексных кадастровых работ				
	X	Y	X	Y			
1	2	3	4	5	6	7	8
162	513 163,67	2 251 404,04	513 163,67	2 251 404,04	Метод спутниковых геодезических измерений (определений)	Mt = 0,10	—
163	513 151,77	2 251 428,90	513 151,77	2 251 428,90			
164	513 135,39	2 251 421,03	513 135,39	2 251 421,03			
165	513 147,28	2 251 396,19	513 147,28	2 251 396,19			
162	513 163,67	2 251 404,04	513 163,67	2 251 404,04			

2. Сведения о частях границ уточняемого земельного участка с кадастровым номером 73:19:082701:59 :

Обозначение части границ		Горизонтальное проложение (S), м	Описание прохождения части границ	Сведения о согласовании местоположения границ (согласовано/спорное)
от т.	до т.			
1	2	3	4	5
162	163	27,56	—	согласовано
163	164	18,17		
164	165	27,54		
165	162	18,17		

3. Сведения о характеристиках уточняемого земельного участка с кадастровым номером 73:19:082701:59 :

№ п/п	Наименование характеристики земельного участка	Значение характеристики
1	2	3
1	2	3

1	2	3
1.	Адрес земельного участка	Местоположение установлено относительно ориентира, расположенного в границах участка. Почтовый адрес ориентира: Ульяновская обл, р-н Ульяновский, садоводческое товарищество "Сокольники", уч 471.
1.1.	Сведения о местоположении земельного участка (при отсутствии адреса) в структурированном в соответствии с федеральной информационной адресной системой виде	—
1.2.	Дополнительные сведения о местоположении земельного участка	—
2.	Площадь земельного участка \pm величина погрешности определения (вычисления) площади ($P \pm \Delta P$), м ²	501 \pm 8,00
3.	Формула, примененная для вычисления предельной погрешности определения площади земельного участка, с подставленными значениями и итоговые (вычисленные) значения	$3,5*0,10*\sqrt{(501,00)} = 8$
4.	Площадь земельного участка согласно сведениям Единого государственного реестра недвижимости (Ркад), м ²	501,00
5.	Оценка расхождения Р и Ркад (Р - Ркад), м ²	0
6.	Предельный минимальный и максимальный размеры земельного участка (Рмин и Рмакс), м ²	— —
7.	Вид (виды) разрешенного использования	Для садоводства
7.1.	Дополнительные сведения об использовании земельного участка	—
8.	Кадастровый или иной государственный учетный номер (инвентарный) здания, сооружения, объекта незавершенного строительства, расположенного на земельном участке	—
9.	Сведения о земельных участках (землях общего пользования, территории общего пользования), посредством которых обеспечивается доступ	73:19:082701:867
10.	Иные сведения	—
4. Пояснения к сведениям об уточняемом земельном участке с кадастровым номером		73:19:082701:59 :
1.	—	—

1. Сведения о характерных точках границ уточняемого земельного участка с кадастровым номером 73:19:082701:60 :
 Система координат МСК-73, зона 2 Зона № 2

Обозначение характерных точек границ	Координаты, м				Метод определения координат	Формулы, примененные для расчета средней квадратической погрешности определения координат характерных точек границ (Mt), с подставленными в такие формулы значениями и итоговые (вычисленные) значения Mt, м	Описание закрепления точки
	содержатся в Едином государственном реестре недвижимости		определены в результате выполнения комплексных кадастровых работ				
	X	Y	X	Y			
1	2	3	4	5	6	7	8
146	—	—	512 980,86	2 251 934,40	Метод спутниковых геодезических измерений (определений)	Mt = 0,10	—
н145У	—	—	512 968,67	2 251 959,19			
166	—	—	512 951,11	2 251 952,27			
167	—	—	512 963,27	2 251 926,32			
146	—	—	512 980,86	2 251 934,40			

2. Сведения о частях границ уточняемого земельного участка с кадастровым номером 73:19:082701:60 :

Обозначение части границ		Горизонтальное проложение (S), м	Описание прохождения части границ	Сведения о согласовании местоположения границ (согласовано/спорное)
от т.	до т.			
1	2	3	4	5
146	н145У	27,62	—	согласовано
н145У	166	18,87		
166	167	28,66		
167	146	19,36		

3. Сведения о характеристиках уточняемого земельного участка с кадастровым номером 73:19:082701:60 :

№ п/п	Наименование характеристики земельного участка	Значение характеристики
1	2	3
1	2	3

1	2	3
1.	Адрес земельного участка	Российская Федерация, Ульяновская область, Ульяновский р-н, Сокольники снт, уч 3
1.1.	Сведения о местоположении земельного участка (при отсутствии адреса) в структурированном в соответствии с федеральной информационной адресной системой виде	—
1.2.	Дополнительные сведения о местоположении земельного участка	—
2.	Площадь земельного участка ± величина погрешности определения (вычисления) площади ($P \pm \Delta P$), м ²	537 ± 8,00
3.	Формула, примененная для вычисления предельной погрешности определения площади земельного участка, с подставленными значениями и итоговые (вычисленные) значения	$3,5 * 0,10 * \sqrt{(537,00)} = 8$
4.	Площадь земельного участка согласно сведениям Единого государственного реестра недвижимости (Ркад), м ²	504,00
5.	Оценка расхождения Р и Ркад ($P - P_{кад}$), м ²	33
6.	Предельный минимальный и максимальный размеры земельного участка (Рмин и Рмакс), м ²	— —
7.	Вид (виды) разрешенного использования	Для садоводства
7.1.	Дополнительные сведения об использовании земельного участка	—
8.	Кадастровый или иной государственный учетный номер (инвентарный) здания, сооружения, объекта незавершенного строительства, расположенного на земельном участке	—
9.	Сведения о земельных участках (землях общего пользования, территории общего пользования), посредством которых обеспечивается доступ	73:19:082701:867
10.	Иные сведения	—
4. Пояснения к сведениям об уточняемом земельном участке с кадастровым номером		73:19:082701:60 :
1.	—	—

1. Сведения о характерных точках границ уточняемого земельного участка с кадастровым номером 73:19:082701:62 :
 Система координат МСК-73, зона 2 Зона № 2

Обозначение характерных точек границ	Координаты, м				Метод определения координат	Формулы, примененные для расчета средней квадратической погрешности определения координат характерных точек границ (Mt), с подставленными в такие формулы значениями и итоговые (вычисленные) значения Mt, м	Описание закрепления точки
	содержатся в Едином государственном реестре недвижимости		определены в результате выполнения комплексных кадастровых работ				
	X	Y	X	Y			
1	2	3	4	5	6	7	8
168	—	—	512 906,23	2 251 897,51	Метод спутниковых геодезических измерений (определений)	Mt = 0,10	—
169	—	—	512 893,83	2 251 923,42			
170	—	—	512 878,01	2 251 915,91			
171	—	—	512 889,23	2 251 890,98			
172	—	—	512 904,84	2 251 896,69			
168	—	—	512 906,23	2 251 897,51			

2. Сведения о частях границ уточняемого земельного участка с кадастровым номером 73:19:082701:62 :

Обозначение части границ		Горизонтальное проложение (S), м	Описание прохождения части границ	Сведения о согласовании местоположения границ (согласовано/спорное)
от т.	до т.			
1	2	3	4	5
168	169	28,72	—	согласовано
169	170	17,51		
170	171	27,34		
171	172	16,62		
172	168	1,61		

3. Сведения о характеристиках уточняемого земельного участка с кадастровым номером 73:19:082701:62 :

№ п/п	Наименование характеристики земельного участка	Значение характеристики
1	2	3

1	2	3
1.	Адрес земельного участка	—
1.1.	Сведения о местоположении земельного участка (при отсутствии адреса) в структурированном в соответствии с федеральной информационной адресной системой виде	Российская Федерация, Ульяновская область, Ульяновский р-н, Сокольники снт, уч 7
1.2.	Дополнительные сведения о местоположении земельного участка	—
2.	Площадь земельного участка ± величина погрешности определения (вычисления) площади ($P \pm \Delta P$), м ²	502 ± 8,00
3.	Формула, примененная для вычисления предельной погрешности определения площади земельного участка, с подставленными значениями и итоговые (вычисленные) значения	$3,5 * 0,10 * \sqrt{(502,00)} = 8$
4.	Площадь земельного участка согласно сведениям Единого государственного реестра недвижимости (Ркад), м ²	504,00
5.	Оценка расхождения Р и Ркад ($P - P_{кад}$), м ²	2
6.	Предельный минимальный и максимальный размеры земельного участка (Рмин и Рмакс), м ²	— —
7.	Вид (виды) разрешенного использования	Для ведения садоводства
7.1.	Дополнительные сведения об использовании земельного участка	—
8.	Кадастровый или иной государственный учетный номер (инвентарный) здания, сооружения, объекта незавершенного строительства, расположенного на земельном участке	—
9.	Сведения о земельных участках (землях общего пользования, территории общего пользования), посредством которых обеспечивается доступ	73:19:082701:867
10.	Иные сведения	—
4. Пояснения к сведениям об уточняемом земельном участке с кадастровым номером		73:19:082701:62 :
1.	—	—

1. Сведения о характерных точках границ уточняемого земельного участка с кадастровым номером 73:19:082701:65 :
 Система координат МСК-73, зона 2 Зона № 2

Обозначение характерных точек границ	Координаты, м				Метод определения координат	Формулы, примененные для расчета средней квадратической погрешности определения координат характерных точек границ (Mt), с подставленными в такие формулы значениями и итоговые (вычисленные) значения Mt, м	Описание закрепления точки
	содержатся в Едином государственном реестре недвижимости		определены в результате выполнения комплексных кадастровых работ				
	X	Y	X	Y			
1	2	3	4	5	6	7	8
173	—	—	512 840,96	2 251 867,43	Метод спутниковых геодезических измерений (определений)	Mt = 0,10	—
174	—	—	512 828,40	2 251 893,38			
175	—	—	512 812,07	2 251 885,68			
176	—	—	512 824,79	2 251 859,70			
173	—	—	512 840,96	2 251 867,43			

2. Сведения о частях границ уточняемого земельного участка с кадастровым номером 73:19:082701:65 :

Обозначение части границ		Горизонтальное проложение (S), м	Описание прохождения части границ	Сведения о согласовании местоположения границ (согласовано/спорное)
от т.	до т.			
1	2	3	4	5
173	174	28,83	—	согласовано
174	175	18,05		
175	176	28,93		
176	173	17,92		

3. Сведения о характеристиках уточняемого земельного участка с кадастровым номером 73:19:082701:65 :

№ п/п	Наименование характеристики земельного участка	Значение характеристики
1	2	3
1	2	3

1	2	3
1.	Адрес земельного участка	432000, Российская Федерация, Ульяновская область, Ульяновск г, Сокольники с/т, уч 11
1.1.	Сведения о местоположении земельного участка (при отсутствии адреса) в структурированном в соответствии с федеральной информационной адресной системой виде	—
1.2.	Дополнительные сведения о местоположении земельного участка	—
2.	Площадь земельного участка ± величина погрешности определения (вычисления) площади ($P \pm \Delta P$), м ²	519 ± 8,00
3.	Формула, примененная для вычисления предельной погрешности определения площади земельного участка, с подставленными значениями и итоговые (вычисленные) значения	$3,5 * 0,10 * \sqrt{(519,00)} = 8$
4.	Площадь земельного участка согласно сведениям Единого государственного реестра недвижимости (Ркад), м ²	504,00
5.	Оценка расхождения Р и Ркад ($P - P_{кад}$), м ²	15
6.	Предельный минимальный и максимальный размеры земельного участка (Рмин и Рмакс), м ²	— —
7.	Вид (виды) разрешенного использования	Для ведения садоводства
7.1.	Дополнительные сведения об использовании земельного участка	—
8.	Кадастровый или иной государственный учетный номер (инвентарный) здания, сооружения, объекта незавершенного строительства, расположенного на земельном участке	—
9.	Сведения о земельных участках (землях общего пользования, территории общего пользования), посредством которых обеспечивается доступ	73:19:082701:867
10.	Иные сведения	—
4. Пояснения к сведениям об уточняемом земельном участке с кадастровым номером		73:19:082701:65 :
1.	—	—

1. Сведения о характерных точках границ уточняемого земельного участка с кадастровым номером 73:19:082701:71 :
 Система координат МСК-73, зона 2 Зона № 2

Обозначение характерных точек границ	Координаты, м				Метод определения координат	Формулы, примененные для расчета средней квадратической погрешности определения координат характерных точек границ (Mt), с подставленными в такие формулы значениями и итоговые (вычисленные) значения Mt, м	Описание закрепления точки
	содержатся в Едином государственном реестре недвижимости		определены в результате выполнения комплексных кадастровых работ				
	X	Y	X	Y			
1	2	3	4	5	6	7	8
92	—	—	513 549,74	2 251 187,54	Метод спутниковых геодезических измерений (определений)	Mt = 0,10	—
177	—	—	513 562,05	2 251 194,14			
178	—	—	513 579,76	2 251 205,88			
179	—	—	513 572,04	2 251 216,83			
180	—	—	513 566,12	2 251 216,14			
93	—	—	513 541,69	2 251 204,38			
92	—	—	513 549,74	2 251 187,54			

2. Сведения о частях границ уточняемого земельного участка с кадастровым номером 73:19:082701:71 :

Обозначение части границ		Горизонтальное проложение (S), м	Описание прохождения части границ	Сведения о согласовании местоположения границ (согласовано/спорное)
от т.	до т.			
1	2	3	4	5
92	177	13,97	—	согласовано
177	178	21,25		
178	179	13,40		
179	180	5,96		
180	93	27,11		
93	92	18,67		

3. Сведения о характеристиках уточняемого земельного участка с кадастровым номером <u>73:19:082701:71</u> :		
№ п/п	Наименование характеристики земельного участка	Значение характеристики
1	2	3
1.	Адрес земельного участка	Местоположение установлено относительно ориентира, расположенного в границах участка. Почтовый адрес ориентира: Ульяновская область, г. Ульяновск, садоводческое товарищество "Сокольники", участок 878.
1.1.	Сведения о местоположении земельного участка (при отсутствии адреса) в структурированном в соответствии с федеральной информационной адресной системой виде	—
1.2.	Дополнительные сведения о местоположении земельного участка	—
2.	Площадь земельного участка ± величина погрешности определения (вычисления) площади ($P \pm \Delta P$), м ²	581 ± 8,00
3.	Формула, примененная для вычисления предельной погрешности определения площади земельного участка, с подставленными значениями и итоговые (вычисленные) значения	$3,5 * 0,10 * \sqrt{(581,00)} = 8$
4.	Площадь земельного участка согласно сведениям Единого государственного реестра недвижимости (Ркад), м ²	504,00
5.	Оценка расхождения Р и Ркад ($P - P_{кад}$), м ²	77
6.	Предельный минимальный и максимальный размеры земельного участка (Рмин и Рмакс), м ²	— —
7.	Вид (виды) разрешенного использования	Для ведения садоводства
7.1.	Дополнительные сведения об использовании земельного участка	—
8.	Кадастровый или иной государственный учетный номер (инвентарный) здания, сооружения, объекта незавершенного строительства, расположенного на земельном участке	—
9.	Сведения о земельных участках (землях общего пользования, территории общего пользования), посредством которых обеспечивается доступ	73:19:082701:867
10.	Иные сведения	—
4. Пояснения к сведениям об уточняемом земельном участке с кадастровым номером <u>73:19:082701:71</u> :		
1.	—	—

1. Сведения о характерных точках границ уточняемого земельного участка с кадастровым номером 73:19:082701:74 :
 Система координат МСК-73, зона 2 Зона № 2

Обозначение характерных точек границ	Координаты, м				Метод определения координат	Формулы, примененные для расчета средней квадратической погрешности определения координат характерных точек границ (Mt), с подставленными в такие формулы значениями и итоговые (вычисленные) значения Mt, м	Описание закрепления точки
	содержатся в Едином государственном реестре недвижимости		определены в результате выполнения комплексных кадастровых работ				
	X	Y	X	Y			
1	2	3	4	5	6	7	8
181	—	—	512 749,43	2 251 765,28	Метод спутниковых геодезических измерений (определений)	Mt = 0,10	—
182	—	—	512 741,58	2 251 782,32			
183	—	—	512 740,92	2 251 782,00			
184	—	—	512 715,96	2 251 767,90			
185	—	—	512 724,10	2 251 752,29			
186	—	—	512 737,54	2 251 759,59			
181	—	—	512 749,43	2 251 765,28			

2. Сведения о частях границ уточняемого земельного участка с кадастровым номером 73:19:082701:74 :

Обозначение части границ		Горизонтальное проложение (S), м	Описание прохождения части границ	Сведения о согласовании местоположения границ (согласовано/спорное)
от т.	до т.			
1	2	3	4	5
181	182	18,76	—	согласовано
182	183	0,73		
183	184	28,67		
184	185	17,60		
185	186	15,29		
186	181	13,18		

3. Сведения о характеристиках уточняемого земельного участка с кадастровым номером 73:19:082701:74 :

№ п/п	Наименование характеристики земельного участка	Значение характеристики
1	2	3
1.	Адрес земельного участка	—
1.1.	Сведения о местоположении земельного участка (при отсутствии адреса) в структурированном в соответствии с федеральной информационной адресной системой виде	432000, Российская Федерация, Ульяновская область, Ульяновск г, Сокольники с/т, уч 21а
1.2.	Дополнительные сведения о местоположении земельного участка	—
2.	Площадь земельного участка ± величина погрешности определения (вычисления) площади ($P \pm \Delta P$), м ²	521 ± 8,00
3.	Формула, примененная для вычисления предельной погрешности определения площади земельного участка, с подставленными значениями и итоговые (вычисленные) значения	$3,5*0,10*\sqrt{(521,00)} = 8$
4.	Площадь земельного участка согласно сведениям Единого государственного реестра недвижимости (Ркад), м ²	540,00
5.	Оценка расхождения Р и Ркад ($P - P_{кад}$), м ²	19
6.	Предельный минимальный и максимальный размеры земельного участка (Рмин и Рмакс), м ²	— —
7.	Вид (виды) разрешенного использования	Для садоводства
7.1.	Дополнительные сведения об использовании земельного участка	—
8.	Кадастровый или иной государственный учетный номер (инвентарный) здания, сооружения, объекта незавершенного строительства, расположенного на земельном участке	—
9.	Сведения о земельных участках (землях общего пользования, территории общего пользования), посредством которых обеспечивается доступ	73:19:082701:867
10.	Иные сведения	—

4. Пояснения к сведениям об уточняемом земельном участке с кадастровым номером 73:19:082701:74 :

1.	—
----	---

1. Сведения о характерных точках границ уточняемого земельного участка с кадастровым номером 73:19:082701:78 :
 Система координат МСК-73, зона 2 Зона № 2

Обозначение характерных точек границ	Координаты, м				Метод определения координат	Формулы, примененные для расчета средней квадратической погрешности определения координат характерных точек границ (Mt), с подставленными в такие формулы значениями и итоговые (вычисленные) значения Mt, м	Описание закрепления точки
	содержатся в Едином государственном реестре недвижимости		определены в результате выполнения комплексных кадастровых работ				
	X	Y	X	Y			
1	2	3	4	5	6	7	8
187	512 788,25	2 251 810,65	512 788,25	2 251 810,65	Метод спутниковых геодезических измерений (определений)	Mt = 0,10	—
188	512 775,51	2 251 836,15	512 775,51	2 251 836,15			
189	512 759,80	2 251 828,36	512 759,80	2 251 828,36			
190	512 771,85	2 251 802,78	512 771,85	2 251 802,78			
187	512 788,25	2 251 810,65	512 788,25	2 251 810,65			

2. Сведения о частях границ уточняемого земельного участка с кадастровым номером 73:19:082701:78 :

Обозначение части границ		Горизонтальное проложение (S), м	Описание прохождения части границ	Сведения о согласовании местоположения границ (согласовано/спорное)
от т.	до т.			
1	2	3	4	5
187	188	28,51	—	согласовано
188	189	17,54		
189	190	28,28		
190	187	18,19		

3. Сведения о характеристиках уточняемого земельного участка с кадастровым номером 73:19:082701:78 :

№ п/п	Наименование характеристики земельного участка	Значение характеристики
1	2	3
1	2	3

1	2	3
1.	Адрес земельного участка	433306, Российская Федерация, Ульяновская область, Ульяновск г, Сокольники с/т, уч 25
1.1.	Сведения о местоположении земельного участка (при отсутствии адреса) в структурированном в соответствии с федеральной информационной адресной системой виде	—
1.2.	Дополнительные сведения о местоположении земельного участка	—
2.	Площадь земельного участка ± величина погрешности определения (вычисления) площади ($P \pm \Delta P$), м ²	507 ± 8,00
3.	Формула, примененная для вычисления предельной погрешности определения площади земельного участка, с подставленными значениями и итоговые (вычисленные) значения	$3,5 * 0,10 * \sqrt{(507,00)} = 8$
4.	Площадь земельного участка согласно сведениям Единого государственного реестра недвижимости (Ркад), м ²	507,00
5.	Оценка расхождения Р и Ркад ($P - P_{кад}$), м ²	0
6.	Предельный минимальный и максимальный размеры земельного участка (Рмин и Рмакс), м ²	— —
7.	Вид (виды) разрешенного использования	Для ведения садоводства
7.1.	Дополнительные сведения об использовании земельного участка	—
8.	Кадастровый или иной государственный учетный номер (инвентарный) здания, сооружения, объекта незавершенного строительства, расположенного на земельном участке	73:19:082701:928
9.	Сведения о земельных участках (землях общего пользования, территории общего пользования), посредством которых обеспечивается доступ	73:19:082701:867
10.	Иные сведения	—
4. Пояснения к сведениям об уточняемом земельном участке с кадастровым номером		73:19:082701:78 :
1.	—	—

1. Сведения о характерных точках границ уточняемого земельного участка с кадастровым номером 73:19:082701:80 :
 Система координат МСК-73, зона 2 Зона № 2

Обозначение характерных точек границ	Координаты, м				Метод определения координат	Формулы, примененные для расчета средней квадратической погрешности определения координат характерных точек границ (Mt), с подставленными в такие формулы значениями и итоговые (вычисленные) значения Mt, м	Описание закрепления точки
	содержатся в Едином государственном реестре недвижимости		определены в результате выполнения комплексных кадастровых работ				
	X	Y	X	Y			
1	2	3	4	5	6	7	8
н191У	—	—	512 804,24	2 251 818,26	Метод спутниковых геодезических измерений (определений)	Mt = 0,10	—
192	—	—	512 791,90	2 251 844,14			
188	—	—	512 775,51	2 251 836,15			
187	—	—	512 788,25	2 251 810,65			
193	—	—	512 802,20	2 251 817,27			
н191У	—	—	512 804,24	2 251 818,26			

2. Сведения о частях границ уточняемого земельного участка с кадастровым номером 73:19:082701:80 :

Обозначение части границ		Горизонтальное проложение (S), м	Описание прохождения части границ	Сведения о согласовании местоположения границ (согласовано/спорное)
от т.	до т.			
1	2	3	4	5
н191У	192	28,67	—	согласовано
192	188	18,23		
188	187	28,51		
187	193	15,44		
193	н191У	2,27		

3. Сведения о характеристиках уточняемого земельного участка с кадастровым номером 73:19:082701:80 :

№ п/п	Наименование характеристики земельного участка	Значение характеристики
1	2	3

1	2	3
1.	Адрес земельного участка	Российская Федерация, Ульяновская область, Ульяновский р-н, Сокольники с/т, уч 27
1.1.	Сведения о местоположении земельного участка (при отсутствии адреса) в структурированном в соответствии с федеральной информационной адресной системой виде	—
1.2.	Дополнительные сведения о местоположении земельного участка	—
2.	Площадь земельного участка ± величина погрешности определения (вычисления) площади ($P \pm \Delta P$), м ²	514 ± 8,00
3.	Формула, примененная для вычисления предельной погрешности определения площади земельного участка, с подставленными значениями и итоговые (вычисленные) значения	$3,5 * 0,10 * \sqrt{(514,00)} = 8$
4.	Площадь земельного участка согласно сведениям Единого государственного реестра недвижимости (Ркад), м ²	504,00
5.	Оценка расхождения Р и Ркад ($P - P_{кад}$), м ²	10
6.	Предельный минимальный и максимальный размеры земельного участка (Рмин и Рмакс), м ²	— —
7.	Вид (виды) разрешенного использования	Для ведения садоводства
7.1.	Дополнительные сведения об использовании земельного участка	—
8.	Кадастровый или иной государственный учетный номер (инвентарный) здания, сооружения, объекта незавершенного строительства, расположенного на земельном участке	—
9.	Сведения о земельных участках (землях общего пользования, территории общего пользования), посредством которых обеспечивается доступ	73:19:082701:867
10.	Иные сведения	—
4. Пояснения к сведениям об уточняемом земельном участке с кадастровым номером		73:19:082701:80 :
1.	—	—

1. Сведения о характерных точках границ уточняемого земельного участка с кадастровым номером 73:19:082701:82 :
 Система координат МСК-73, зона 2 Зона № 2

Обозначение характерных точек границ	Координаты, м				Метод определения координат	Формулы, примененные для расчета средней квадратической погрешности определения координат характерных точек границ (Mt), с подставленными в такие формулы значениями и итоговые (вычисленные) значения Mt, м	Описание закрепления точки
	содержатся в Едином государственном реестре недвижимости		определены в результате выполнения комплексных кадастровых работ				
	X	Y	X	Y			
1	2	3	4	5	6	7	8
194	—	—	512 820,85	2 251 826,31	Метод спутниковых геодезических измерений (определений)	Mt = 0,10	—
195	—	—	512 808,75	2 251 852,10			
192	—	—	512 791,90	2 251 844,14			
н191У	—	—	512 804,24	2 251 818,26			
194	—	—	512 820,85	2 251 826,31			

2. Сведения о частях границ уточняемого земельного участка с кадастровым номером 73:19:082701:82 :

Обозначение части границ		Горизонтальное проложение (S), м	Описание прохождения части границ	Сведения о согласовании местоположения границ (согласовано/спорное)
от т.	до т.			
1	2	3	4	5
194	195	28,49	—	согласовано
195	192	18,64		
192	н191У	28,67		
н191У	194	18,46		

3. Сведения о характеристиках уточняемого земельного участка с кадастровым номером 73:19:082701:82 :

№ п/п	Наименование характеристики земельного участка	Значение характеристики
1	2	3
1	2	3

1	2	3
1.	Адрес земельного участка	—
1.1.	Сведения о местоположении земельного участка (при отсутствии адреса) в структурированном в соответствии с федеральной информационной адресной системой виде	Российская Федерация, Ульяновская область, Ульяновский р-н, Сокольники с/т, уч 29
1.2.	Дополнительные сведения о местоположении земельного участка	—
2.	Площадь земельного участка ± величина погрешности определения (вычисления) площади ($P \pm \Delta P$), м ²	530 ± 8,00
3.	Формула, примененная для вычисления предельной погрешности определения площади земельного участка, с подставленными значениями и итоговые (вычисленные) значения	$3,5 * 0,10 * \sqrt{(530,00)} = 8$
4.	Площадь земельного участка согласно сведениям Единого государственного реестра недвижимости (Ркад), м ²	504,00
5.	Оценка расхождения P и Ркад ($P - P_{кад}$), м ²	26
6.	Предельный минимальный и максимальный размеры земельного участка (Рмин и Рмакс), м ²	— —
7.	Вид (виды) разрешенного использования	Для ведения садоводства
7.1.	Дополнительные сведения об использовании земельного участка	—
8.	Кадастровый или иной государственный учетный номер (инвентарный) здания, сооружения, объекта незавершенного строительства, расположенного на земельном участке	—
9.	Сведения о земельных участках (землях общего пользования, территории общего пользования), посредством которых обеспечивается доступ	73:19:082701:867
10.	Иные сведения	—
4. Пояснения к сведениям об уточняемом земельном участке с кадастровым номером		73:19:082701:82 :
1.	—	—

1. Сведения о характерных точках границ уточняемого земельного участка с кадастровым номером 73:19:082701:83 :
 Система координат МСК-73, зона 2 Зона № 2

Обозначение характерных точек границ	Координаты, м				Метод определения координат	Формулы, примененные для расчета средней квадратической погрешности определения координат характерных точек границ (Mt), с подставленными в такие формулы значениями и итоговые (вычисленные) значения Mt, м	Описание закрепления точки
	содержатся в Едином государственном реестре недвижимости		определены в результате выполнения комплексных кадастровых работ				
	X	Y	X	Y			
1	2	3	4	5	6	7	8
196	—	—	512 836,77	2 251 833,50	Метод спутниковых геодезических измерений (определений)	Mt = 0,10	—
176	—	—	512 824,79	2 251 859,70			
195	—	—	512 808,75	2 251 852,10			
194	—	—	512 820,85	2 251 826,31			
196	—	—	512 836,77	2 251 833,50			

2. Сведения о частях границ уточняемого земельного участка с кадастровым номером 73:19:082701:83 :

Обозначение части границ		Горизонтальное проложение (S), м	Описание прохождения части границ	Сведения о согласовании местоположения границ (согласовано/спорное)
от т.	до т.			
1	2	3	4	5
196	176	28,81	—	согласовано
176	195	17,75		
195	194	28,49		
194	196	17,47		

3. Сведения о характеристиках уточняемого земельного участка с кадастровым номером 73:19:082701:83 :

№ п/п	Наименование характеристики земельного участка	Значение характеристики
1	2	3
1	2	3

1	2	3
1.	Адрес земельного участка	Российская Федерация, Ульяновская область, Ульяновский р-н, Сокольники с/т, уч 31
1.1.	Сведения о местоположении земельного участка (при отсутствии адреса) в структурированном в соответствии с федеральной информационной адресной системой виде	—
1.2.	Дополнительные сведения о местоположении земельного участка	—
2.	Площадь земельного участка ± величина погрешности определения (вычисления) площади ($P \pm \Delta P$), м ²	504 ± 8,00
3.	Формула, примененная для вычисления предельной погрешности определения площади земельного участка, с подставленными значениями и итоговые (вычисленные) значения	$3,5 * 0,10 * \sqrt{(504,00)} = 8$
4.	Площадь земельного участка согласно сведениям Единого государственного реестра недвижимости (Ркад), м ²	504,00
5.	Оценка расхождения P и Ркад ($P - P_{кад}$), м ²	0
6.	Предельный минимальный и максимальный размеры земельного участка (Pмин и Pмакс), м ²	— —
7.	Вид (виды) разрешенного использования	Для ведения садоводства
7.1.	Дополнительные сведения об использовании земельного участка	—
8.	Кадастровый или иной государственный учетный номер (инвентарный) здания, сооружения, объекта незавершенного строительства, расположенного на земельном участке	—
9.	Сведения о земельных участках (землях общего пользования, территории общего пользования), посредством которых обеспечивается доступ	73:19:082701:867
10.	Иные сведения	—
4. Пояснения к сведениям об уточняемом земельном участке с кадастровым номером		73:19:082701:83 :
1.	—	—

1. Сведения о характерных точках границ уточняемого земельного участка с кадастровым номером 73:19:082701:84 :
 Система координат МСК-73, зона 2 Зона № 2

Обозначение характерных точек границ	Координаты, м				Метод определения координат	Формулы, примененные для расчета средней квадратической погрешности определения координат характерных точек границ (Mt), с подставленными в такие формулы значениями и итоговые (вычисленные) значения Mt, м	Описание закрепления точки
	содержатся в Едином государственном реестре недвижимости		определены в результате выполнения комплексных кадастровых работ				
	X	Y	X	Y			
1	2	3	4	5	6	7	8
197	512 851,17	2 251 803,77	512 851,17	2 251 803,77	Метод спутниковых геодезических измерений (определений)	Mt = 0,10	—
198	512 845,31	2 251 815,96	512 845,31	2 251 815,96			
199	512 838,99	2 251 829,42	512 838,99	2 251 829,42			
200	512 826,53	2 251 823,79	512 826,53	2 251 823,79			
75	512 822,87	2 251 822,05	512 822,87	2 251 822,05			
74	512 829,71	2 251 808,32	512 829,71	2 251 808,32			
73	512 834,69	2 251 798,52	512 834,69	2 251 798,52			
72	512 835,72	2 251 796,64	512 835,72	2 251 796,64			
201	512 840,62	2 251 798,87	512 840,62	2 251 798,87			
197	512 851,17	2 251 803,77	512 851,17	2 251 803,77			

2. Сведения о частях границ уточняемого земельного участка с кадастровым номером 73:19:082701:84 :

Обозначение части границ		Горизонтальное проложение (S), м	Описание прохождения части границ	Сведения о согласовании местоположения границ (согласовано/спорное)
от т.	до т.			
1	2	3	4	5

1	2	3	4	5
197	198	13,53	—	согласовано
198	199	14,87		
199	200	13,67		
200	75	4,05		
75	74	15,34		
74	73	10,99		
73	72	2,14		
72	201	5,38		
201	197	11,63		

3. Сведения о характеристиках уточняемого земельного участка с кадастровым номером 73:19:082701:84 :

№ п/п	Наименование характеристики земельного участка	Значение характеристики
1	2	3
1.	Адрес земельного участка	—
1.1.	Сведения о местоположении земельного участка (при отсутствии адреса) в структурированном в соответствии с федеральной информационной адресной системой виде	432000, Российская Федерация, Ульяновская область, Ульяновск г, Сокольники с/т, уч 32
1.2.	Дополнительные сведения о местоположении земельного участка	—
2.	Площадь земельного участка ± величина погрешности определения (вычисления) площади ($P \pm \Delta P$), м ²	495 ± 8,00
3.	Формула, примененная для вычисления предельной погрешности определения площади земельного участка, с подставленными значениями и итоговые (вычисленные) значения	$3,5 * 0,10 * \sqrt{(495,00)} = 8$
4.	Площадь земельного участка согласно сведениям Единого государственного реестра недвижимости (Ркад), м ²	495,00
5.	Оценка расхождения Р и Ркад ($P - P_{кад}$), м ²	0
6.	Предельный минимальный и максимальный размеры земельного участка ($P_{мин}$ и $P_{макс}$), м ²	— —
7.	Вид (виды) разрешенного использования	Для ведения садоводства
7.1.	Дополнительные сведения об использовании земельного участка	—
8.	Кадастровый или иной государственный учетный номер (инвентарный) здания, сооружения, объекта незавершенного строительства, расположенного на земельном участке	—

1	2	3
9.	Сведения о земельных участках (землях общего пользования, территории общего пользования), посредством которых обеспечивается доступ	73:19:082701:867
10.	Иные сведения	—

4. Пояснения к сведениям об уточняемом земельном участке с кадастровым номером 73:19:082701:84 :

1.	—
----	---

**1. Сведения о характерных точках границ уточняемого земельного участка с кадастровым номером 73:19:082701:86 :
Система координат МСК-73, зона 2 Зона № 2**

Обозначение характерных точек границ	Координаты, м				Метод определения координат	Формулы, примененные для расчета средней квадратической погрешности определения координат характерных точек границ (Mt), с подставленными в такие формулы значениями и итоговые (вычисленные) значения Mt, м	Описание закрепления точки
	содержатся в Едином государственном реестре недвижимости		определены в результате выполнения комплексных кадастровых работ				
	X	Y	X	Y			
1	2	3	4	5	6	7	8
202	—	—	512 867,62	2 251 811,39	Метод спутниковых геодезических измерений (определений)	Mt = 0,10	—
203	—	—	512 855,11	2 251 837,33			
199	—	—	512 838,99	2 251 829,42			
198	—	—	512 845,31	2 251 815,96			
197	—	—	512 851,17	2 251 803,77			
202	—	—	512 867,62	2 251 811,39			

2. Сведения о частях границ уточняемого земельного участка с кадастровым номером 73:19:082701:86 :

Обозначение части границ		Горизонтальное проложение (S), м	Описание прохождения части границ	Сведения о согласовании местоположения границ (согласовано/спорное)
от т.	до т.			
1	2	3	4	5
202	203	28,80	—	согласовано

1	2	3	4	5
203	199	17,96	—	согласовано
199	198	14,87		
198	197	13,53		
197	202	18,13		

3. Сведения о характеристиках уточняемого земельного участка с кадастровым номером 73:19:082701:86 :

№ п/п	Наименование характеристики земельного участка	Значение характеристики
1	2	3
1.	Адрес земельного участка	432000, Российская Федерация, Ульяновская область, Ульяновск г, Сокольники с/т, уч 34
1.1.	Сведения о местоположении земельного участка (при отсутствии адреса) в структурированном в соответствии с федеральной информационной адресной системой виде	—
1.2.	Дополнительные сведения о местоположении земельного участка	—
2.	Площадь земельного участка ± величина погрешности определения (вычисления) площади ($P \pm \Delta P$), м ²	517 ± 8,00
3.	Формула, примененная для вычисления предельной погрешности определения площади земельного участка, с подставленными значениями и итоговые (вычисленные) значения	$3,5 * 0,10 * \sqrt{(517,00)} = 8$
4.	Площадь земельного участка согласно сведениям Единого государственного реестра недвижимости (Ркад), м ²	504,00
5.	Оценка расхождения Р и Ркад ($P - P_{кад}$), м ²	13
6.	Предельный минимальный и максимальный размеры земельного участка (Рмин и Рмакс), м ²	— —
7.	Вид (виды) разрешенного использования	Для ведения садоводства
7.1.	Дополнительные сведения об использовании земельного участка	—
8.	Кадастровый или иной государственный учетный номер (инвентарный) здания, сооружения, объекта незавершенного строительства, расположенного на земельном участке	—
9.	Сведения о земельных участках (землях общего пользования, территории общего пользования), посредством которых обеспечивается доступ	73:19:082701:867
10.	Иные сведения	—

4. Пояснения к сведениям об уточняемом земельном участке с кадастровым номером 73:19:082701:86 :

1.	—
----	---

1. Сведения о характерных точках границ уточняемого земельного участка с кадастровым номером 73:19:082701:87 :
 Система координат МСК-73, зона 2 Зона № 2

Обозначение характерных точек границ	Координаты, м				Метод определения координат	Формулы, примененные для расчета средней квадратической погрешности определения координат характерных точек границ (Mt), с подставленными в такие формулы значениями и итоговые (вычисленные) значения Mt, м	Описание закрепления точки
	содержатся в Едином государственном реестре недвижимости		определены в результате выполнения комплексных кадастровых работ				
	X	Y	X	Y			
1	2	3	4	5	6	7	8
н204У	—	—	512 869,67	2 251 849,46	Метод спутниковых геодезических измерений (определений)	Mt = 0,10	—
205	—	—	512 856,96	2 251 875,73			
173	—	—	512 840,96	2 251 867,43			
206	—	—	512 853,19	2 251 841,48			
207	—	—	512 869,48	2 251 849,36			
н204У	—	—	512 869,67	2 251 849,46			

2. Сведения о частях границ уточняемого земельного участка с кадастровым номером 73:19:082701:87 :

Обозначение части границ		Горизонтальное проложение (S), м	Описание прохождения части границ	Сведения о согласовании местоположения границ (согласовано/спорное)
от т.	до т.			
1	2	3	4	5
н204У	205	29,18	—	согласовано
205	173	18,02		
173	206	28,69		
206	207	18,10		
207	н204У	0,21		

3. Сведения о характеристиках уточняемого земельного участка с кадастровым номером 73:19:082701:87 :

№ п/п	Наименование характеристики земельного участка	Значение характеристики
-------	------------------------------------------------	-------------------------

1	2	3
1.	Адрес земельного участка	—
1.1.	Сведения о местоположении земельного участка (при отсутствии адреса) в структурированном в соответствии с федеральной информационной адресной системой виде	Российская Федерация, Ульяновская область, Ульяновский р-н, Сокольники снт, уч 35
1.2.	Дополнительные сведения о местоположении земельного участка	—
2.	Площадь земельного участка ± величина погрешности определения (вычисления) площади ($P \pm \Delta P$), м ²	526 ± 8,00
3.	Формула, примененная для вычисления предельной погрешности определения площади земельного участка, с подставленными значениями и итоговые (вычисленные) значения	$3,5 * 0,10 * \sqrt{(526,00)} = 8$
4.	Площадь земельного участка согласно сведениям Единого государственного реестра недвижимости (Ркад), м ²	504,00
5.	Оценка расхождения P и Ркад ($P - P_{кад}$), м ²	22
6.	Предельный минимальный и максимальный размеры земельного участка (Рмин и Рмакс), м ²	— —
7.	Вид (виды) разрешенного использования	Для ведения садоводства
7.1.	Дополнительные сведения об использовании земельного участка	—
8.	Кадастровый или иной государственный учетный номер (инвентарный) здания, сооружения, объекта незавершенного строительства, расположенного на земельном участке	—
9.	Сведения о земельных участках (землях общего пользования, территории общего пользования), посредством которых обеспечивается доступ	73:19:082701:867
10.	Иные сведения	—
4. Пояснения к сведениям об уточняемом земельном участке с кадастровым номером		73:19:082701:87 :
1.	—	—

1. Сведения о характерных точках границ уточняемого земельного участка с кадастровым номером 73:19:082701:88 :
 Система координат МСК-73, зона 2 Зона № 2

Обозначение характерных точек границ	Координаты, м				Метод определения координат	Формулы, примененные для расчета средней квадратической погрешности определения координат характерных точек границ (Mt), с подставленными в такие формулы значениями и итоговые (вычисленные) значения Mt, м	Описание закрепления точки
	содержатся в Едином государственном реестре недвижимости		определены в результате выполнения комплексных кадастровых работ				
	X	Y	X	Y			
1	2	3	4	5	6	7	8
208	—	—	512 900,08	2 251 827,08	Метод спутниковых геодезических измерений (определений)	Mt = 0,10	—
209	—	—	512 887,60	2 251 852,66			
210	—	—	512 871,33	2 251 845,00			
211	—	—	512 883,76	2 251 819,20			
208	—	—	512 900,08	2 251 827,08			

2. Сведения о частях границ уточняемого земельного участка с кадастровым номером 73:19:082701:88 :

Обозначение части границ		Горизонтальное проложение (S), м	Описание прохождения части границ	Сведения о согласовании местоположения границ (согласовано/спорное)
от т.	до т.			
1	2	3	4	5
208	209	28,46	—	согласовано
209	210	17,98		
210	211	28,64		
211	208	18,12		

3. Сведения о характеристиках уточняемого земельного участка с кадастровым номером 73:19:082701:88 :

№ п/п	Наименование характеристики земельного участка	Значение характеристики
1	2	3

1	2	3
1.	Адрес земельного участка	432000, Российская Федерация, Ульяновская область, Ульяновск г, Сокольники снт, уч 38
1.1.	Сведения о местоположении земельного участка (при отсутствии адреса) в структурированном в соответствии с федеральной информационной адресной системой виде	—
1.2.	Дополнительные сведения о местоположении земельного участка	—
2.	Площадь земельного участка ± величина погрешности определения (вычисления) площади ($P \pm \Delta P$), м ²	515 ± 8,00
3.	Формула, примененная для вычисления предельной погрешности определения площади земельного участка, с подставленными значениями и итоговые (вычисленные) значения	$3,5 * 0,10 * \sqrt{(515,00)} = 8$
4.	Площадь земельного участка согласно сведениям Единого государственного реестра недвижимости (Ркад), м ²	504,00
5.	Оценка расхождения Р и Ркад ($P - P_{кад}$), м ²	11
6.	Предельный минимальный и максимальный размеры земельного участка ($P_{мин}$ и $P_{макс}$), м ²	— —
7.	Вид (виды) разрешенного использования	Для ведения садоводства
7.1.	Дополнительные сведения об использовании земельного участка	—
8.	Кадастровый или иной государственный учетный номер (инвентарный) здания, сооружения, объекта незавершенного строительства, расположенного на земельном участке	—
9.	Сведения о земельных участках (землях общего пользования, территории общего пользования), посредством которых обеспечивается доступ	73:19:082701:867
10.	Иные сведения	Ипотека. Обременение возникает на основании: Договор о залоге недвижимого имущества от 17 мая 2019 г.
4. Пояснения к сведениям об уточняемом земельном участке с кадастровым номером		73:19:082701:88 :
1.	—	—

1. Сведения о характерных точках границ уточняемого земельного участка с кадастровым номером 73:19:082701:89 :
 Система координат МСК-73, зона 2 Зона № 2

Обозначение характерных точек границ	Координаты, м				Метод определения координат	Формулы, примененные для расчета средней квадратической погрешности определения координат характерных точек границ (Mt), с подставленными в такие формулы значениями и итоговые (вычисленные) значения Mt, м	Описание закрепления точки
	содержатся в Едином государственном реестре недвижимости		определены в результате выполнения комплексных кадастровых работ				
	X	Y	X	Y			
1	2	3	4	5	6	7	8
211	—	—	512 883,76	2 251 819,20	Метод спутниковых геодезических измерений (определений)	Mt = 0,10	—
210	—	—	512 871,33	2 251 845,00			
203	—	—	512 855,11	2 251 837,33			
202	—	—	512 867,62	2 251 811,39			
211	—	—	512 883,76	2 251 819,20			

2. Сведения о частях границ уточняемого земельного участка с кадастровым номером 73:19:082701:89 :

Обозначение части границ		Горизонтальное проложение (S), м	Описание прохождения части границ	Сведения о согласовании местоположения границ (согласовано/спорное)
от т.	до т.			
1	2	3	4	5
211	210	28,64	—	согласовано
210	203	17,94		
203	202	28,80		
202	211	17,93		

3. Сведения о характеристиках уточняемого земельного участка с кадастровым номером 73:19:082701:89 :

№ п/п	Наименование характеристики земельного участка	Значение характеристики
1	2	3

1	2	3
1.	Адрес земельного участка	—
1.1.	Сведения о местоположении земельного участка (при отсутствии адреса) в структурированном в соответствии с федеральной информационной адресной системой виде	432000, Российская Федерация, Ульяновская область, Ульяновск г, Сокольники снт, уч 36
1.2.	Дополнительные сведения о местоположении земельного участка	—
2.	Площадь земельного участка ± величина погрешности определения (вычисления) площади ($P \pm \Delta P$), м ²	515 ± 8,00
3.	Формула, примененная для вычисления предельной погрешности определения площади земельного участка, с подставленными значениями и итоговые (вычисленные) значения	$3,5 * 0,10 * \sqrt{(515,00)} = 8$
4.	Площадь земельного участка согласно сведениям Единого государственного реестра недвижимости (Ркад), м ²	504,00
5.	Оценка расхождения Р и Ркад ($P - P_{кад}$), м ²	11
6.	Предельный минимальный и максимальный размеры земельного участка (Рмин и Рмакс), м ²	— —
7.	Вид (виды) разрешенного использования	Для ведения садоводства
7.1.	Дополнительные сведения об использовании земельного участка	—
8.	Кадастровый или иной государственный учетный номер (инвентарный) здания, сооружения, объекта незавершенного строительства, расположенного на земельном участке	—
9.	Сведения о земельных участках (землях общего пользования, территории общего пользования), посредством которых обеспечивается доступ	73:19:082701:867
10.	Иные сведения	—
4. Пояснения к сведениям об уточняемом земельном участке с кадастровым номером		73:19:082701:89 :
1.	—	—

1. Сведения о характерных точках границ уточняемого земельного участка с кадастровым номером 73:19:082701:95 :
 Система координат МСК-73, зона 2 Зона № 2

Обозначение характерных точек границ	Координаты, м				Метод определения координат	Формулы, примененные для расчета средней квадратической погрешности определения координат характерных точек границ (Mt), с подставленными в такие формулы значениями и итоговые (вычисленные) значения Mt, м	Описание закрепления точки
	содержатся в Едином государственном реестре недвижимости		определены в результате выполнения комплексных кадастровых работ				
	X	Y	X	Y			
1	2	3	4	5	6	7	8
212	—	—	512 973,94	2 251 862,72	Метод спутниковых геодезических измерений (определений)	Mt = 0,10	—
213	—	—	512 961,39	2 251 888,33			
214	—	—	512 944,58	2 251 879,92			
215	—	—	512 957,24	2 251 854,40			
212	—	—	512 973,94	2 251 862,72			

2. Сведения о частях границ уточняемого земельного участка с кадастровым номером 73:19:082701:95 :

Обозначение части границ		Горизонтальное проложение (S), м	Описание прохождения части границ	Сведения о согласовании местоположения границ (согласовано/спорное)
от т.	до т.			
1	2	3	4	5
212	213	28,52	—	согласовано
213	214	18,80		
214	215	28,49		
215	212	18,66		

3. Сведения о характеристиках уточняемого земельного участка с кадастровым номером 73:19:082701:95 :

№ п/п	Наименование характеристики земельного участка	Значение характеристики
1	2	3

1	2	3
1.	Адрес земельного участка	Российская Федерация, Ульяновская область, Ульяновский р-н, Сокольники снт, уч 46
1.1.	Сведения о местоположении земельного участка (при отсутствии адреса) в структурированном в соответствии с федеральной информационной адресной системой виде	—
1.2.	Дополнительные сведения о местоположении земельного участка	—
2.	Площадь земельного участка ± величина погрешности определения (вычисления) площади ($P \pm \Delta P$), м ²	534 ± 8,00
3.	Формула, примененная для вычисления предельной погрешности определения площади земельного участка, с подставленными значениями и итоговые (вычисленные) значения	$3,5 * 0,10 * \sqrt{(534,00)} = 8$
4.	Площадь земельного участка согласно сведениям Единого государственного реестра недвижимости (Ркад), м ²	504,00
5.	Оценка расхождения Р и Ркад ($P - P_{кад}$), м ²	30
6.	Предельный минимальный и максимальный размеры земельного участка (Рмин и Рмакс), м ²	— —
7.	Вид (виды) разрешенного использования	Для ведения садоводства
7.1.	Дополнительные сведения об использовании земельного участка	—
8.	Кадастровый или иной государственный учетный номер (инвентарный) здания, сооружения, объекта незавершенного строительства, расположенного на земельном участке	73:19:082701:947
9.	Сведения о земельных участках (землях общего пользования, территории общего пользования), посредством которых обеспечивается доступ	73:19:082701:867
10.	Иные сведения	—
4. Пояснения к сведениям об уточняемом земельном участке с кадастровым номером		73:19:082701:95 :
1.	—	—

1. Сведения о характерных точках границ уточняемого земельного участка с кадастровым номером 73:19:082701:99 :
 Система координат МСК-73, зона 2 Зона № 2

Обозначение характерных точек границ	Координаты, м				Метод определения координат	Формулы, примененные для расчета средней квадратической погрешности определения координат характерных точек границ (Mt), с подставленными в такие формулы значениями и итоговые (вычисленные) значения Mt, м	Описание закрепления точки
	содержатся в Едином государственном реестре недвижимости		определены в результате выполнения комплексных кадастровых работ				
	X	Y	X	Y			
1	2	3	4	5	6	7	8
216	—	—	513 007,68	2 251 915,60	Метод спутниковых геодезических измерений (определений)	Mt = 0,10	—
141	—	—	512 997,44	2 251 943,22			
146	—	—	512 980,86	2 251 934,40			
217	—	—	512 991,60	2 251 908,49			
216	—	—	513 007,68	2 251 915,60			

2. Сведения о частях границ уточняемого земельного участка с кадастровым номером 73:19:082701:99 :

Обозначение части границ		Горизонтальное проложение (S), м	Описание прохождения части границ	Сведения о согласовании местоположения границ (согласовано/спорное)
от т.	до т.			
1	2	3	4	5
216	141	29,46	—	согласовано
141	146	18,78		
146	217	28,05		
217	216	17,58		

3. Сведения о характеристиках уточняемого земельного участка с кадастровым номером 73:19:082701:99 :

№ п/п	Наименование характеристики земельного участка	Значение характеристики
1	2	3
1	2	3

1	2	3
1.	Адрес земельного участка	—
1.1.	Сведения о местоположении земельного участка (при отсутствии адреса) в структурированном в соответствии с федеральной информационной адресной системой виде	Российская Федерация, Ульяновская область, Ульяновский р-н, Сокольники снт, уч 51
1.2.	Дополнительные сведения о местоположении земельного участка	—
2.	Площадь земельного участка ± величина погрешности определения (вычисления) площади ($P \pm \Delta P$), м ²	521 ± 8,00
3.	Формула, примененная для вычисления предельной погрешности определения площади земельного участка, с подставленными значениями и итоговые (вычисленные) значения	$3,5 * 0,10 * \sqrt{(521,00)} = 8$
4.	Площадь земельного участка согласно сведениям Единого государственного реестра недвижимости (Ркад), м ²	504,00
5.	Оценка расхождения P и Ркад ($P - P_{кад}$), м ²	17
6.	Предельный минимальный и максимальный размеры земельного участка (Рмин и Рмакс), м ²	— —
7.	Вид (виды) разрешенного использования	Для садоводства
7.1.	Дополнительные сведения об использовании земельного участка	—
8.	Кадастровый или иной государственный учетный номер (инвентарный) здания, сооружения, объекта незавершенного строительства, расположенного на земельном участке	—
9.	Сведения о земельных участках (землях общего пользования, территории общего пользования), посредством которых обеспечивается доступ	73:19:082701:867
10.	Иные сведения	—
4. Пояснения к сведениям об уточняемом земельном участке с кадастровым номером		73:19:082701:99 :
1.	—	—

1. Сведения о характерных точках границ уточняемого земельного участка с кадастровым номером 73:19:082701:100 :
 Система координат МСК-73, зона 2 Зона № 2

Обозначение характерных точек границ	Координаты, м				Метод определения координат	Формулы, примененные для расчета средней квадратической погрешности определения координат характерных точек границ (Mt), с подставленными в такие формулы значениями и итоговые (вычисленные) значения Mt, м	Описание закрепления точки
	содержатся в Едином государственном реестре недвижимости		определены в результате выполнения комплексных кадастровых работ				
	X	Y	X	Y			
1	2	3	4	5	6	7	8
218	—	—	513 022,26	2 251 885,49	Метод спутниковых геодезических измерений (определений)	Mt = 0,10	—
219	—	—	513 010,10	2 251 912,00			
220	—	—	512 993,99	2 251 903,82			
221	—	—	513 005,84	2 251 878,58			
218	—	—	513 022,26	2 251 885,49			

2. Сведения о частях границ уточняемого земельного участка с кадастровым номером 73:19:082701:100 :

Обозначение части границ		Горизонтальное проложение (S), м	Описание прохождения части границ	Сведения о согласовании местоположения границ (согласовано/спорное)
от т.	до т.			
1	2	3	4	5
218	219	29,17	—	согласовано
219	220	18,07		
220	221	27,88		
221	218	17,81		

3. Сведения о характеристиках уточняемого земельного участка с кадастровым номером 73:19:082701:100 :

№ п/п	Наименование характеристики земельного участка	Значение характеристики
1	2	3

1	2	3
1.	Адрес земельного участка	Российская Федерация, Ульяновская область, Ульяновский р-н, Сокольники снт, уч 52
1.1.	Сведения о местоположении земельного участка (при отсутствии адреса) в структурированном в соответствии с федеральной информационной адресной системой виде	—
1.2.	Дополнительные сведения о местоположении земельного участка	—
2.	Площадь земельного участка ± величина погрешности определения (вычисления) площади ($P \pm \Delta P$), м ²	511 ± 8,00
3.	Формула, примененная для вычисления предельной погрешности определения площади земельного участка, с подставленными значениями и итоговые (вычисленные) значения	$3,5*0,10*\sqrt{(511,00)} = 8$
4.	Площадь земельного участка согласно сведениям Единого государственного реестра недвижимости (Ркад), м ²	504,00
5.	Оценка расхождения Р и Ркад ($P - P_{кад}$), м ²	7
6.	Предельный минимальный и максимальный размеры земельного участка (Рмин и Рмакс), м ²	— —
7.	Вид (виды) разрешенного использования	Для садоводства
7.1.	Дополнительные сведения об использовании земельного участка	—
8.	Кадастровый или иной государственный учетный номер (инвентарный) здания, сооружения, объекта незавершенного строительства, расположенного на земельном участке	—
9.	Сведения о земельных участках (землях общего пользования, территории общего пользования), посредством которых обеспечивается доступ	73:19:082701:867
10.	Иные сведения	—
4. Пояснения к сведениям об уточняемом земельном участке с кадастровым номером		73:19:082701:100 :
1.	—	—

1. Сведения о характерных точках границ уточняемого земельного участка с кадастровым номером 73:19:082701:101 :
 Система координат МСК-73, зона 2 Зона № 2

Обозначение характерных точек границ	Координаты, м				Метод определения координат	Формулы, примененные для расчета средней квадратической погрешности определения координат характерных точек границ (Mt), с подставленными в такие формулы значениями и итоговые (вычисленные) значения Mt, м	Описание закрепления точки
	содержатся в Едином государственном реестре недвижимости		определены в результате выполнения комплексных кадастровых работ				
	X	Y	X	Y			
1	2	3	4	5	6	7	8
222	—	—	513 024,16	2 251 924,18	Метод спутниковых геодезических измерений (определений)	Mt = 0,10	—
223	—	—	513 011,63	2 251 950,47			
141	—	—	512 997,44	2 251 943,22			
216	—	—	513 007,68	2 251 915,60			
222	—	—	513 024,16	2 251 924,18			

2. Сведения о частях границ уточняемого земельного участка с кадастровым номером 73:19:082701:101 :

Обозначение части границ		Горизонтальное проложение (S), м	Описание прохождения части границ	Сведения о согласовании местоположения границ (согласовано/спорное)
от т.	до т.			
1	2	3	4	5
222	223	29,12	—	согласовано
223	141	15,93		
141	216	29,46		
216	222	18,58		

3. Сведения о характеристиках уточняемого земельного участка с кадастровым номером 73:19:082701:101 :

№ п/п	Наименование характеристики земельного участка	Значение характеристики
1	2	3
1	2	3

1	2	3
1.	Адрес земельного участка	—
1.1.	Сведения о местоположении земельного участка (при отсутствии адреса) в структурированном в соответствии с федеральной информационной адресной системой виде	Российская Федерация, Ульяновская область, Ульяновский р-н, Сокольники снт, уч 53
1.2.	Дополнительные сведения о местоположении земельного участка	Местоположение установлено относительно ориентира, расположенного в границах участка. Почтовый адрес ориентира: Ульяновская обл., р-н Ульяновский, Садоводческое товарищество "Сокольники", участок 53.
2.	Площадь земельного участка \pm величина погрешности определения (вычисления) площади ($P \pm \Delta P$), м ²	503 \pm 8,00
3.	Формула, примененная для вычисления предельной погрешности определения площади земельного участка, с подставленными значениями и итоговые (вычисленные) значения	$3,5 * 0,10 * \sqrt{(503,00)} = 8$
4.	Площадь земельного участка согласно сведениям Единого государственного реестра недвижимости (Ркад), м ²	504,00
5.	Оценка расхождения P и Ркад ($P - P_{кад}$), м ²	1
6.	Предельный минимальный и максимальный размеры земельного участка (Рмин и Рмакс), м ²	— —
7.	Вид (виды) разрешенного использования	для садоводства
7.1.	Дополнительные сведения об использовании земельного участка	—
8.	Кадастровый или иной государственный учетный номер (инвентарный) здания, сооружения, объекта незавершенного строительства, расположенного на земельном участке	—
9.	Сведения о земельных участках (землях общего пользования, территории общего пользования), посредством которых обеспечивается доступ	73:19:082701:867
10.	Иные сведения	—
4. Пояснения к сведениям об уточняемом земельном участке с кадастровым номером		73:19:082701:101 :
1.		—

1. Сведения о характерных точках границ уточняемого земельного участка с кадастровым номером 73:19:082701:104 :
 Система координат МСК-73, зона 2 Зона № 2

Обозначение характерных точек границ	Координаты, м				Метод определения координат	Формулы, примененные для расчета средней квадратической погрешности определения координат характерных точек границ (Mt), с подставленными в такие формулы значениями и итоговые (вычисленные) значения Mt, м	Описание закрепления точки
	содержатся в Едином государственном реестре недвижимости		определены в результате выполнения комплексных кадастровых работ				
	X	Y	X	Y			
1	2	3	4	5	6	7	8
224	—	—	513 054,78	2 251 902,51	Метод спутниковых геодезических измерений (определений)	Mt = 0,10	—
225	—	—	513 042,59	2 251 928,68			
226	—	—	513 025,96	2 251 920,05			
227	—	—	513 038,43	2 251 893,89			
224	—	—	513 054,78	2 251 902,51			

2. Сведения о частях границ уточняемого земельного участка с кадастровым номером 73:19:082701:104 :

Обозначение части границ		Горизонтальное проложение (S), м	Описание прохождения части границ	Сведения о согласовании местоположения границ (согласовано/спорное)
от т.	до т.			
1	2	3	4	5
224	225	28,87	—	согласовано
225	226	18,74		
226	227	28,98		
227	224	18,48		

3. Сведения о характеристиках уточняемого земельного участка с кадастровым номером 73:19:082701:104 :

№ п/п	Наименование характеристики земельного участка	Значение характеристики
1	2	3
1	2	3

1	2	3
1.	Адрес земельного участка	Российская Федерация, Ульяновская область, Ульяновский р-н, Сокольники снт, уч 56
1.1.	Сведения о местоположении земельного участка (при отсутствии адреса) в структурированном в соответствии с федеральной информационной адресной системой виде	—
1.2.	Дополнительные сведения о местоположении земельного участка	—
2.	Площадь земельного участка ± величина погрешности определения (вычисления) площади ($P \pm \Delta P$), м ²	538 ± 8,00
3.	Формула, примененная для вычисления предельной погрешности определения площади земельного участка, с подставленными значениями и итоговые (вычисленные) значения	$3,5 * 0,10 * \sqrt{(538,00)} = 8$
4.	Площадь земельного участка согласно сведениям Единого государственного реестра недвижимости (Ркад), м ²	504,00
5.	Оценка расхождения Р и Ркад ($P - P_{кад}$), м ²	34
6.	Предельный минимальный и максимальный размеры земельного участка (Рмин и Рмакс), м ²	— —
7.	Вид (виды) разрешенного использования	Для садоводства
7.1.	Дополнительные сведения об использовании земельного участка	—
8.	Кадастровый или иной государственный учетный номер (инвентарный) здания, сооружения, объекта незавершенного строительства, расположенного на земельном участке	—
9.	Сведения о земельных участках (землях общего пользования, территории общего пользования), посредством которых обеспечивается доступ	73:19:082701:867
10.	Иные сведения	—
4. Пояснения к сведениям об уточняемом земельном участке с кадастровым номером		73:19:082701:104 :
1.	—	—

1. Сведения о характерных точках границ уточняемого земельного участка с кадастровым номером 73:19:082701:108 :
 Система координат МСК-73, зона 2 Зона № 2

Обозначение характерных точек границ	Координаты, м				Метод определения координат	Формулы, примененные для расчета средней квадратической погрешности определения координат характерных точек границ (Mt), с подставленными в такие формулы значениями и итоговые (вычисленные) значения Mt, м	Описание закрепления точки
	содержатся в Едином государственном реестре недвижимости		определены в результате выполнения комплексных кадастровых работ				
	X	Y	X	Y			
1	2	3	4	5	6	7	8
228	513 146,81	2 251 877,27	513 146,81	2 251 877,27	Метод спутниковых геодезических измерений (определений)	Mt = 0,10	—
229	513 135,67	2 251 902,73	513 135,67	2 251 902,73			
230	513 118,23	2 251 895,08	513 118,23	2 251 895,08			
231	513 130,45	2 251 869,11	513 130,45	2 251 869,11			
228	513 146,81	2 251 877,27	513 146,81	2 251 877,27			

2. Сведения о частях границ уточняемого земельного участка с кадастровым номером 73:19:082701:108 :

Обозначение части границ		Горизонтальное проложение (S), м	Описание прохождения части границ	Сведения о согласовании местоположения границ (согласовано/спорное)
от т.	до т.			
1	2	3	4	5
228	229	27,79	—	согласовано
229	230	19,04		
230	231	28,70		
231	228	18,28		

3. Сведения о характеристиках уточняемого земельного участка с кадастровым номером 73:19:082701:108 :

№ п/п	Наименование характеристики земельного участка	Значение характеристики
1	2	3
1	2	3

1	2	3
1.	Адрес земельного участка	Местоположение установлено относительно ориентира, расположенного в границах участка. Почтовый адрес ориентира: Ульяновская обл, р-н Ульяновский, садоводческое товарищество "Сокольники", участок 62.
1.1.	Сведения о местоположении земельного участка (при отсутствии адреса) в структурированном в соответствии с федеральной информационной адресной системой виде	—
1.2.	Дополнительные сведения о местоположении земельного участка	—
2.	Площадь земельного участка \pm величина погрешности определения (вычисления) площади ($P \pm \Delta P$), м ²	527 \pm 8,00
3.	Формула, примененная для вычисления предельной погрешности определения площади земельного участка, с подставленными значениями и итоговые (вычисленные) значения	$3,5*0,10*\sqrt{(527,00)} = 8$
4.	Площадь земельного участка согласно сведениям Единого государственного реестра недвижимости (Ркад), м ²	527,00
5.	Оценка расхождения Р и Ркад (Р - Ркад), м ²	0
6.	Предельный минимальный и максимальный размеры земельного участка (Рмин и Рмакс), м ²	— —
7.	Вид (виды) разрешенного использования	Для садоводства
7.1.	Дополнительные сведения об использовании земельного участка	—
8.	Кадастровый или иной государственный учетный номер (инвентарный) здания, сооружения, объекта незавершенного строительства, расположенного на земельном участке	—
9.	Сведения о земельных участках (землях общего пользования, территории общего пользования), посредством которых обеспечивается доступ	73:19:082701:867
10.	Иные сведения	—
4. Пояснения к сведениям об уточняемом земельном участке с кадастровым номером		73:19:082701:108 :
1.	—	—

1. Сведения о характерных точках границ уточняемого земельного участка с кадастровым номером 73:19:082701:114 :
 Система координат МСК-73, зона 2 Зона № 2

Обозначение характерных точек границ	Координаты, м				Метод определения координат	Формулы, примененные для расчета средней квадратической погрешности определения координат характерных точек границ (Mt), с подставленными в такие формулы значениями и итоговые (вычисленные) значения Mt, м	Описание закрепления точки
	содержатся в Едином государственном реестре недвижимости		определены в результате выполнения комплексных кадастровых работ				
	X	Y	X	Y			
1	2	3	4	5	6	7	8
232	—	—	513 067,01	2 251 876,26	Метод спутниковых геодезических измерений (определений)	Mt = 0,10	—
224	—	—	513 054,78	2 251 902,51			
227	—	—	513 038,43	2 251 893,89			
233	—	—	513 050,68	2 251 868,22			
232	—	—	513 067,01	2 251 876,26			

2. Сведения о частях границ уточняемого земельного участка с кадастровым номером 73:19:082701:114 :

Обозначение части границ		Горизонтальное проложение (S), м	Описание прохождения части границ	Сведения о согласовании местоположения границ (согласовано/спорное)
от т.	до т.			
1	2	3	4	5
232	224	28,96	—	согласовано
224	227	18,48		
227	233	28,44		
233	232	18,20		

3. Сведения о характеристиках уточняемого земельного участка с кадастровым номером 73:19:082701:114 :

№ п/п	Наименование характеристики земельного участка	Значение характеристики
1	2	3
1	2	3

1	2	3
1.	Адрес земельного участка	Российская Федерация, Ульяновская область, Ульяновский р-н, Сокольники снт, уч 68
1.1.	Сведения о местоположении земельного участка (при отсутствии адреса) в структурированном в соответствии с федеральной информационной адресной системой виде	—
1.2.	Дополнительные сведения о местоположении земельного участка	—
2.	Площадь земельного участка ± величина погрешности определения (вычисления) площади ($P \pm \Delta P$), м ²	526 ± 8,00
3.	Формула, примененная для вычисления предельной погрешности определения площади земельного участка, с подставленными значениями и итоговые (вычисленные) значения	$3,5 * 0,10 * \sqrt{(526,00)} = 8$
4.	Площадь земельного участка согласно сведениям Единого государственного реестра недвижимости (Ркад), м ²	504,00
5.	Оценка расхождения Р и Ркад ($P - P_{кад}$), м ²	22
6.	Предельный минимальный и максимальный размеры земельного участка (Рмин и Рмакс), м ²	— —
7.	Вид (виды) разрешенного использования	Для ведения садоводства
7.1.	Дополнительные сведения об использовании земельного участка	—
8.	Кадастровый или иной государственный учетный номер (инвентарный) здания, сооружения, объекта незавершенного строительства, расположенного на земельном участке	73:19:082701:984
9.	Сведения о земельных участках (землях общего пользования, территории общего пользования), посредством которых обеспечивается доступ	73:19:082701:867
10.	Иные сведения	—
4. Пояснения к сведениям об уточняемом земельном участке с кадастровым номером		73:19:082701:114 :
1.	—	—

1. Сведения о характерных точках границ уточняемого земельного участка с кадастровым номером 73:19:082701:115 :
 Система координат МСК-73, зона 2 Зона № 2

Обозначение характерных точек границ	Координаты, м				Метод определения координат	Формулы, примененные для расчета средней квадратической погрешности определения координат характерных точек границ (Mt), с подставленными в такие формулы значениями и итоговые (вычисленные) значения Mt, м	Описание закрепления точки
	содержатся в Едином государственном реестре недвижимости		определены в результате выполнения комплексных кадастровых работ				
	X	Y	X	Y			
1	2	3	4	5	6	7	8
234	—	—	513 081,75	2 251 845,59	Метод спутниковых геодезических измерений (определений)	Mt = 0,10	—
235	—	—	513 069,43	2 251 870,96			
236	—	—	513 053,40	2 251 863,76			
н237У	—	—	513 065,43	2 251 838,19			
234	—	—	513 081,75	2 251 845,59			

2. Сведения о частях границ уточняемого земельного участка с кадастровым номером 73:19:082701:115 :

Обозначение части границ		Горизонтальное проложение (S), м	Описание прохождения части границ	Сведения о согласовании местоположения границ (согласовано/спорное)
от т.	до т.			
1	2	3	4	5
234	235	28,20	—	согласовано
235	236	17,57		
236	н237У	28,26		
н237У	234	17,92		

3. Сведения о характеристиках уточняемого земельного участка с кадастровым номером 73:19:082701:115 :

№ п/п	Наименование характеристики земельного участка	Значение характеристики
1	2	3

1	2	3
1.	Адрес земельного участка	Российская Федерация, Ульяновская область, Ульяновский р-н, Сокольники снт, уч 69
1.1.	Сведения о местоположении земельного участка (при отсутствии адреса) в структурированном в соответствии с федеральной информационной адресной системой виде	—
1.2.	Дополнительные сведения о местоположении земельного участка	—
2.	Площадь земельного участка ± величина погрешности определения (вычисления) площади ($P \pm \Delta P$), м ²	501 ± 8,00
3.	Формула, примененная для вычисления предельной погрешности определения площади земельного участка, с подставленными значениями и итоговые (вычисленные) значения	$3,5 * 0,10 * \sqrt{(501,00)} = 8$
4.	Площадь земельного участка согласно сведениям Единого государственного реестра недвижимости (Ркад), м ²	504,00
5.	Оценка расхождения Р и Ркад ($P - P_{кад}$), м ²	3
6.	Предельный минимальный и максимальный размеры земельного участка (Рмин и Рмакс), м ²	— —
7.	Вид (виды) разрешенного использования	Для садоводства
7.1.	Дополнительные сведения об использовании земельного участка	—
8.	Кадастровый или иной государственный учетный номер (инвентарный) здания, сооружения, объекта незавершенного строительства, расположенного на земельном участке	—
9.	Сведения о земельных участках (землях общего пользования, территории общего пользования), посредством которых обеспечивается доступ	73:19:082701:867
10.	Иные сведения	—
4. Пояснения к сведениям об уточняемом земельном участке с кадастровым номером		73:19:082701:115 :
1.	—	—

1. Сведения о характерных точках границ уточняемого земельного участка с кадастровым номером 73:19:082701:117 :
 Система координат МСК-73, зона 2 Зона № 2

Обозначение характерных точек границ	Координаты, м				Метод определения координат	Формулы, примененные для расчета средней квадратической погрешности определения координат характерных точек границ (Mt), с подставленными в такие формулы значениями и итоговые (вычисленные) значения Mt, м	Описание закрепления точки
	содержатся в Едином государственном реестре недвижимости		определены в результате выполнения комплексных кадастровых работ				
	X	Y	X	Y			
1	2	3	4	5	6	7	8
н237У	—	—	513 065,43	2 251 838,19	Метод спутниковых геодезических измерений (определений)	Mt = 0,10	—
236	—	—	513 053,40	2 251 863,76			
238	—	—	513 036,72	2 251 855,77			
239	—	—	513 049,31	2 251 829,88			
н237У	—	—	513 065,43	2 251 838,19			

2. Сведения о частях границ уточняемого земельного участка с кадастровым номером 73:19:082701:117 :

Обозначение части границ		Горизонтальное проложение (S), м	Описание прохождения части границ	Сведения о согласовании местоположения границ (согласовано/спорное)
от т.	до т.			
1	2	3	4	5
н237У	236	28,26	—	согласовано
236	238	18,49		
238	239	28,79		
239	н237У	18,14		

3. Сведения о характеристиках уточняемого земельного участка с кадастровым номером 73:19:082701:117 :

№ п/п	Наименование характеристики земельного участка	Значение характеристики
1	2	3
1	2	3

1	2	3
1.	Адрес земельного участка	Местоположение установлено относительно ориентира, расположенного в границах участка. Почтовый адрес ориентира: обл Ульяновская р-н Ульяновский Садоводческое товарищество "Сокольники" участок 71.
1.1.	Сведения о местоположении земельного участка (при отсутствии адреса) в структурированном в соответствии с федеральной информационной адресной системой виде	—
1.2.	Дополнительные сведения о местоположении земельного участка	—
2.	Площадь земельного участка \pm величина погрешности определения (вычисления) площади ($P \pm \Delta P$), м ²	522 \pm 8,00
3.	Формула, примененная для вычисления предельной погрешности определения площади земельного участка, с подставленными значениями и итоговые (вычисленные) значения	$3,5 * 0,10 * \sqrt{(522,00)} = 8$
4.	Площадь земельного участка согласно сведениям Единого государственного реестра недвижимости (Ркад), м ²	504,00
5.	Оценка расхождения Р и Ркад ($P - P_{кад}$), м ²	18
6.	Предельный минимальный и максимальный размеры земельного участка ($P_{мин}$ и $P_{макс}$), м ²	— —
7.	Вид (виды) разрешенного использования	Для ведения садоводства
7.1.	Дополнительные сведения об использовании земельного участка	—
8.	Кадастровый или иной государственный учетный номер (инвентарный) здания, сооружения, объекта незавершенного строительства, расположенного на земельном участке	—
9.	Сведения о земельных участках (землях общего пользования, территории общего пользования), посредством которых обеспечивается доступ	73:19:082701:867
10.	Иные сведения	—
4. Пояснения к сведениям об уточняемом земельном участке с кадастровым номером		73:19:082701:117 :
1.	—	—

1. Сведения о характерных точках границ уточняемого земельного участка с кадастровым номером 73:19:082701:120 :
 Система координат МСК-73, зона 2 Зона № 2

Обозначение характерных точек границ	Координаты, м				Метод определения координат	Формулы, примененные для расчета средней квадратической погрешности определения координат характерных точек границ (Mt), с подставленными в такие формулы значениями и итоговые (вычисленные) значения Mt, м	Описание закрепления точки
	содержатся в Едином государственном реестре недвижимости		определены в результате выполнения комплексных кадастровых работ				
	X	Y	X	Y			
1	2	3	4	5	6	7	8
240	—	—	513 018,64	2 251 852,74	Метод спутниковых геодезических измерений (определений)	Mt = 0,10	—
221	—	—	513 005,84	2 251 878,58			
241	—	—	512 989,93	2 251 870,65			
242	—	—	513 002,43	2 251 845,16			
240	—	—	513 018,64	2 251 852,74			

2. Сведения о частях границ уточняемого земельного участка с кадастровым номером 73:19:082701:120 :

Обозначение части границ		Горизонтальное проложение (S), м	Описание прохождения части границ	Сведения о согласовании местоположения границ (согласовано/спорное)
от т.	до т.			
1	2	3	4	5
240	221	28,84	—	согласовано
221	241	17,78		
241	242	28,39		
242	240	17,89		

3. Сведения о характеристиках уточняемого земельного участка с кадастровым номером 73:19:082701:120 :

№ п/п	Наименование характеристики земельного участка	Значение характеристики
1	2	3
1	2	3

1	2	3
1.	Адрес земельного участка	Российская Федерация, Ульяновская область, Ульяновский р-н, Сокольники снт, уч 74
1.1.	Сведения о местоположении земельного участка (при отсутствии адреса) в структурированном в соответствии с федеральной информационной адресной системой виде	—
1.2.	Дополнительные сведения о местоположении земельного участка	—
2.	Площадь земельного участка ± величина погрешности определения (вычисления) площади ($P \pm \Delta P$), м ²	510 ± 8,00
3.	Формула, примененная для вычисления предельной погрешности определения площади земельного участка, с подставленными значениями и итоговые (вычисленные) значения	$3,5 * 0,10 * \sqrt{(510,00)} = 8$
4.	Площадь земельного участка согласно сведениям Единого государственного реестра недвижимости (Ркад), м ²	504,00
5.	Оценка расхождения P и Ркад ($P - P_{кад}$), м ²	6
6.	Предельный минимальный и максимальный размеры земельного участка (Рмин и Рмакс), м ²	— —
7.	Вид (виды) разрешенного использования	Для ведения садоводства
7.1.	Дополнительные сведения об использовании земельного участка	—
8.	Кадастровый или иной государственный учетный номер (инвентарный) здания, сооружения, объекта незавершенного строительства, расположенного на земельном участке	—
9.	Сведения о земельных участках (землях общего пользования, территории общего пользования), посредством которых обеспечивается доступ	73:19:082701:867
10.	Иные сведения	Запрещение. Обременение возникает на основании: Постановление судебного пристава-исполнителя ОСП по Ленинскому району г. Ульяновска № 386012043/7340 (298965/22/73040-ИП), от 30 января 2023 г., документ выдан ОСП по Ленинскому району г. Ульяновска Запрещение. Обременение возникает на основании: Постановление судебного пристава-исполнителя ОСП по Ленинскому району г. Ульяновска № 346749695/7340, от 27 июня 2022 г., документ выдан ОСП по Ленинскому району г. Ульяновска
4. Пояснения к сведениям об уточняемом земельном участке с кадастровым номером <u>73:19:082701:120</u> :		
1.	—	

1. Сведения о характерных точках границ уточняемого земельного участка с кадастровым номером 73:19:082701:121 :
 Система координат МСК-73, зона 2 Зона № 2

Обозначение характерных точек границ	Координаты, м				Метод определения координат	Формулы, примененные для расчета средней квадратической погрешности определения координат характерных точек границ (Mt), с подставленными в такие формулы значениями и итоговые (вычисленные) значения Mt, м	Описание закрепления точки
	содержатся в Едином государственном реестре недвижимости		определены в результате выполнения комплексных кадастровых работ				
	X	Y	X	Y			
1	2	3	4	5	6	7	8
243	—	—	513 033,28	2 251 822,14	Метод спутниковых геодезических измерений (определений)	Mt = 0,10	—
244	—	—	513 021,08	2 251 847,78			
245	—	—	513 004,97	2 251 839,92			
н246У	—	—	513 016,54	2 251 815,06			
243	—	—	513 033,28	2 251 822,14			

2. Сведения о частях границ уточняемого земельного участка с кадастровым номером 73:19:082701:121 :

Обозначение части границ		Горизонтальное проложение (S), м	Описание прохождения части границ	Сведения о согласовании местоположения границ (согласовано/спорное)
от т.	до т.			
1	2	3	4	5
243	244	28,39	—	согласовано
244	245	17,93		
245	н246У	27,42		
н246У	243	18,18		

3. Сведения о характеристиках уточняемого земельного участка с кадастровым номером 73:19:082701:121 :

№ п/п	Наименование характеристики земельного участка	Значение характеристики
1	2	3
1	2	3

1	2	3
1.	Адрес земельного участка	Местоположение установлено относительно ориентира, расположенного в границах участка. Почтовый адрес ориентира: обл Ульяновская р-н Ульяновский Садоводческое товарищество "Сокольники" участок 75.
1.1.	Сведения о местоположении земельного участка (при отсутствии адреса) в структурированном в соответствии с федеральной информационной адресной системой виде	—
1.2.	Дополнительные сведения о местоположении земельного участка	—
2.	Площадь земельного участка \pm величина погрешности определения (вычисления) площади ($P \pm \Delta P$), м ²	504 \pm 8,00
3.	Формула, примененная для вычисления предельной погрешности определения площади земельного участка, с подставленными значениями и итоговые (вычисленные) значения	$3,5 * 0,10 * \sqrt{(504,00)} = 8$
4.	Площадь земельного участка согласно сведениям Единого государственного реестра недвижимости (Ркад), м ²	504,00
5.	Оценка расхождения Р и Ркад ($P - P_{кад}$), м ²	0
6.	Предельный минимальный и максимальный размеры земельного участка (Рмин и Рмакс), м ²	— —
7.	Вид (виды) разрешенного использования	Для ведения садоводства
7.1.	Дополнительные сведения об использовании земельного участка	—
8.	Кадастровый или иной государственный учетный номер (инвентарный) здания, сооружения, объекта незавершенного строительства, расположенного на земельном участке	73:19:082701:997
9.	Сведения о земельных участках (землях общего пользования, территории общего пользования), посредством которых обеспечивается доступ	73:19:082701:867
10.	Иные сведения	—
4. Пояснения к сведениям об уточняемом земельном участке с кадастровым номером		73:19:082701:121 :
1.	—	—

1. Сведения о характерных точках границ уточняемого земельного участка с кадастровым номером 73:19:082701:122 :
 Система координат МСК-73, зона 2 Зона № 2

Обозначение характерных точек границ	Координаты, м				Метод определения координат	Формулы, примененные для расчета средней квадратической погрешности определения координат характерных точек границ (Mt), с подставленными в такие формулы значениями и итоговые (вычисленные) значения Mt, м	Описание закрепления точки
	содержатся в Едином государственном реестре недвижимости		определены в результате выполнения комплексных кадастровых работ				
	X	Y	X	Y			
1	2	3	4	5	6	7	8
242	—	—	513 002,43	2 251 845,16	Метод спутниковых геодезических измерений (определений)	Mt = 0,10	—
241	—	—	512 989,93	2 251 870,65			
212	—	—	512 973,94	2 251 862,72			
247	—	—	512 986,11	2 251 836,89			
242	—	—	513 002,43	2 251 845,16			

2. Сведения о частях границ уточняемого земельного участка с кадастровым номером 73:19:082701:122 :

Обозначение части границ		Горизонтальное проложение (S), м	Описание прохождения части границ	Сведения о согласовании местоположения границ (согласовано/спорное)
от т.	до т.			
1	2	3	4	5
242	241	28,39	—	согласовано
241	212	17,85		
212	247	28,55		
247	242	18,30		

3. Сведения о характеристиках уточняемого земельного участка с кадастровым номером 73:19:082701:122 :

№ п/п	Наименование характеристики земельного участка	Значение характеристики
1	2	3

1	2	3
1.	Адрес земельного участка	Российская Федерация, Ульяновская область, Ульяновский р-н, Сокольники снт, уч 76
1.1.	Сведения о местоположении земельного участка (при отсутствии адреса) в структурированном в соответствии с федеральной информационной адресной системой виде	—
1.2.	Дополнительные сведения о местоположении земельного участка	—
2.	Площадь земельного участка \pm величина погрешности определения (вычисления) площади ($P \pm \Delta P$), м ²	514 \pm 8,00
3.	Формула, примененная для вычисления предельной погрешности определения площади земельного участка, с подставленными значениями и итоговые (вычисленные) значения	$3,5*0,10*\sqrt{(514,00)} = 8$
4.	Площадь земельного участка согласно сведениям Единого государственного реестра недвижимости (Ркад), м ²	504,00
5.	Оценка расхождения Р и Ркад ($P - P_{кад}$), м ²	10
6.	Предельный минимальный и максимальный размеры земельного участка ($P_{мин}$ и $P_{макс}$), м ²	— —
7.	Вид (виды) разрешенного использования	Для ведения садоводства
7.1.	Дополнительные сведения об использовании земельного участка	—
8.	Кадастровый или иной государственный учетный номер (инвентарный) здания, сооружения, объекта незавершенного строительства, расположенного на земельном участке	—
9.	Сведения о земельных участках (землях общего пользования, территории общего пользования), посредством которых обеспечивается доступ	73:19:082701:867
10.	Иные сведения	—
4. Пояснения к сведениям об уточняемом земельном участке с кадастровым номером		73:19:082701:122 :
1.	—	—

1. Сведения о характерных точках границ уточняемого земельного участка с кадастровым номером 73:19:082701:123 :
 Система координат МСК-73, зона 2 Зона № 2

Обозначение характерных точек границ	Координаты, м				Метод определения координат	Формулы, примененные для расчета средней квадратической погрешности определения координат характерных точек границ (Mt), с подставленными в такие формулы значениями и итоговые (вычисленные) значения Mt, м	Описание закрепления точки
	содержатся в Едином государственном реестре недвижимости		определены в результате выполнения комплексных кадастровых работ				
	X	Y	X	Y			
1	2	3	4	5	6	7	8
н246У	—	—	513 016,54	2 251 815,06	Метод спутниковых геодезических измерений (определений)	Mt = 0,10	—
245	—	—	513 004,97	2 251 839,92			
н248У	—	—	512 988,58	2 251 832,63			
249	—	—	513 001,01	2 251 807,05			
н246У	—	—	513 016,54	2 251 815,06			

2. Сведения о частях границ уточняемого земельного участка с кадастровым номером 73:19:082701:123 :

Обозначение части границ		Горизонтальное проложение (S), м	Описание прохождения части границ	Сведения о согласовании местоположения границ (согласовано/спорное)
от т.	до т.			
1	2	3	4	5
н246У	245	27,42	—	согласовано
245	н248У	17,94		
н248У	249	28,44		
249	н246У	17,47		

3. Сведения о характеристиках уточняемого земельного участка с кадастровым номером 73:19:082701:123 :

№ п/п	Наименование характеристики земельного участка	Значение характеристики
1	2	3
1	2	3

1	2	3
1.	Адрес земельного участка	Местоположение установлено относительно ориентира, расположенного в границах участка. Почтовый адрес ориентира: обл Ульяновская р-н Ульяновский Садоводческое товарищество "Сокольники" участок 77.
1.1.	Сведения о местоположении земельного участка (при отсутствии адреса) в структурированном в соответствии с федеральной информационной адресной системой виде	—
1.2.	Дополнительные сведения о местоположении земельного участка	—
2.	Площадь земельного участка \pm величина погрешности определения (вычисления) площади ($P \pm \Delta P$), м ²	494 \pm 8,00
3.	Формула, примененная для вычисления предельной погрешности определения площади земельного участка, с подставленными значениями и итоговые (вычисленные) значения	$3,5 * 0,10 * \sqrt{(494,00)} = 8$
4.	Площадь земельного участка согласно сведениям Единого государственного реестра недвижимости (Ркад), м ²	504,00
5.	Оценка расхождения Р и Ркад ($P - P_{кад}$), м ²	10
6.	Предельный минимальный и максимальный размеры земельного участка (Рмин и Рмакс), м ²	— —
7.	Вид (виды) разрешенного использования	Для ведения садоводства
7.1.	Дополнительные сведения об использовании земельного участка	—
8.	Кадастровый или иной государственный учетный номер (инвентарный) здания, сооружения, объекта незавершенного строительства, расположенного на земельном участке	—
9.	Сведения о земельных участках (землях общего пользования, территории общего пользования), посредством которых обеспечивается доступ	73:19:082701:867

1	2	3
10.	Иные сведения	<p>Запрещение. Обременение возникает на основании: Постановление судебного пристава-исполнителя ОСП по Ленинскому району г. Ульяновска № 388476451/7340 (8954/23/73040-ИП), от 13 февраля 2023 г., документ выдан ОСП по Ленинскому району г. Ульяновска</p> <p>Запрещение. Обременение возникает на основании: Постановление судебного пристава-исполнителя ОСП по Ленинскому району г. Ульяновска № 387576994/7340 (302704/21/73040-ИП), от 8 февраля 2023 г., документ выдан ОСП по Ленинскому району г. Ульяновска</p> <p>Запрещение. Обременение возникает на основании: Постановление ОСП по Ленинскому району г. Ульяновска о запрете на совершение действий по регистрации (pdf) № 307231288/7340, от 15 сентября 2021 г., документ выдан ОСП по Ленинскому району г. Ульяновска</p> <p>Запрещение. Обременение возникает на основании: Постановление ОСП по Ленинскому району г. Ульяновска о запрете на совершение действий по регистрации (pdf) № 298216029/7340, от 18 июня 2021 г., документ выдан ОСП по Ленинскому району г. Ульяновска</p> <p>Запрещение. Обременение возникает на основании: Постановление ОСП по Ленинскому району г. Ульяновска о запрете на совершение действий по регистрации (pdf) № 290870060/7340, от 14 апреля 2021 г., документ выдан ОСП по Ленинскому району г. Ульяновска</p> <p>Запрещение. Обременение возникает на основании: Постановление ОСП по Ленинскому району г. Ульяновска о запрете на совершение действий по регистрации (pdf) № 290870263/7340, от 14 апреля 2021 г., документ выдан ОСП по Ленинскому району г. Ульяновска</p> <p>Запрещение. Обременение возникает на основании: Постановление ОСП по Ленинскому району г. Ульяновска УФССП России по Ульяновской области о запрете на совершение действий по регистрации № 270895379/7340, от 23 сентября 2020 г., документ выдан ОСП по Ленинскому району г. Ульяновска</p>
4. Пояснения к сведениям об уточняемом земельном участке с кадастровым номером <u>73:19:082701:123</u> :		
1.	—	

1. Сведения о характерных точках границ уточняемого земельного участка с кадастровым номером 73:19:082701:125 :
 Система координат МСК-73, зона 2 Зона № 2

Обозначение характерных точек границ	Координаты, м				Метод определения координат	Формулы, примененные для расчета средней квадратической погрешности определения координат характерных точек границ (Mt), с подставленными в такие формулы значениями и итоговые (вычисленные) значения Mt, м	Описание закрепления точки
	содержатся в Едином государственном реестре недвижимости		определены в результате выполнения комплексных кадастровых работ				
	X	Y	X	Y			
1	2	3	4	5	6	7	8
249	—	—	513 001,01	2 251 807,05	Метод спутниковых геодезических измерений (определений)	Mt = 0,10	—
н248У	—	—	512 988,58	2 251 832,63			
250	—	—	512 971,47	2 251 824,34			
251	—	—	512 984,13	2 251 798,69			
249	—	—	513 001,01	2 251 807,05			

2. Сведения о частях границ уточняемого земельного участка с кадастровым номером 73:19:082701:125 :

Обозначение части границ		Горизонтальное проложение (S), м	Описание прохождения части границ	Сведения о согласовании местоположения границ (согласовано/спорное)
от т.	до т.			
1	2	3	4	5
249	н248У	28,44	—	согласовано
н248У	250	19,01		
250	251	28,60		
251	249	18,84		

3. Сведения о характеристиках уточняемого земельного участка с кадастровым номером 73:19:082701:125 :

№ п/п	Наименование характеристики земельного участка	Значение характеристики
1	2	3
1	2	3

1	2	3
1.	Адрес земельного участка	Ульяновская обл, р-н Ульяновский, Садоводческое товарищество "Сокольники", участок 79
1.1.	Сведения о местоположении земельного участка (при отсутствии адреса) в структурированном в соответствии с федеральной информационной адресной системой виде	—
1.2.	Дополнительные сведения о местоположении земельного участка	—
2.	Площадь земельного участка \pm величина погрешности определения (вычисления) площади ($P \pm \Delta P$), м ²	540 \pm 8,00
3.	Формула, примененная для вычисления предельной погрешности определения площади земельного участка, с подставленными значениями и итоговые (вычисленные) значения	$3,5 * 0,10 * \sqrt{(540,00)} = 8$
4.	Площадь земельного участка согласно сведениям Единого государственного реестра недвижимости (Ркад), м ²	504,00
5.	Оценка расхождения P и Ркад ($P - P_{кад}$), м ²	36
6.	Предельный минимальный и максимальный размеры земельного участка ($P_{мин}$ и $P_{макс}$), м ²	— —
7.	Вид (виды) разрешенного использования	Садоводство
7.1.	Дополнительные сведения об использовании земельного участка	—
8.	Кадастровый или иной государственный учетный номер (инвентарный) здания, сооружения, объекта незавершенного строительства, расположенного на земельном участке	—
9.	Сведения о земельных участках (землях общего пользования, территории общего пользования), посредством которых обеспечивается доступ	73:19:082701:867
10.	Иные сведения	—
4. Пояснения к сведениям об уточняемом земельном участке с кадастровым номером		73:19:082701:125 :
1.	—	—

1. Сведения о характерных точках границ уточняемого земельного участка с кадастровым номером 73:19:082701:126 :
 Система координат МСК-73, зона 2 Зона № 2

Обозначение характерных точек границ	Координаты, м				Метод определения координат	Формулы, примененные для расчета средней квадратической погрешности определения координат характерных точек границ (Mt), с подставленными в такие формулы значениями и итоговые (вычисленные) значения Mt, м	Описание закрепления точки
	содержатся в Едином государственном реестре недвижимости		определены в результате выполнения комплексных кадастровых работ				
	X	Y	X	Y			
1	2	3	4	5	6	7	8
252	—	—	512 960,55	2 251 825,01	Метод спутниковых геодезических измерений (определений)	Mt = 0,10	—
253	—	—	512 948,64	2 251 850,57			
254	—	—	512 932,49	2 251 842,70			
255	—	—	512 944,65	2 251 817,52			
252	—	—	512 960,55	2 251 825,01			

2. Сведения о частях границ уточняемого земельного участка с кадастровым номером 73:19:082701:126 :

Обозначение части границ		Горизонтальное проложение (S), м	Описание прохождения части границ	Сведения о согласовании местоположения границ (согласовано/спорное)
от т.	до т.			
1	2	3	4	5
252	253	28,20	—	согласовано
253	254	17,97		
254	255	27,96		
255	252	17,58		

3. Сведения о характеристиках уточняемого земельного участка с кадастровым номером 73:19:082701:126 :

№ п/п	Наименование характеристики земельного участка	Значение характеристики
1	2	3
1	2	3

1	2	3
1.	Адрес земельного участка	432000, Российская Федерация, Ульяновская область, Ульяновск г, Сокольники снт, уч 80
1.1.	Сведения о местоположении земельного участка (при отсутствии адреса) в структурированном в соответствии с федеральной информационной адресной системой виде	—
1.2.	Дополнительные сведения о местоположении земельного участка	—
2.	Площадь земельного участка ± величина погрешности определения (вычисления) площади ($P \pm \Delta P$), м ²	499 ± 8,00
3.	Формула, примененная для вычисления предельной погрешности определения площади земельного участка, с подставленными значениями и итоговые (вычисленные) значения	$3,5 * 0,10 * \sqrt{(499,00)} = 8$
4.	Площадь земельного участка согласно сведениям Единого государственного реестра недвижимости (Ркад), м ²	504,00
5.	Оценка расхождения Р и Ркад ($P - P_{кад}$), м ²	5
6.	Предельный минимальный и максимальный размеры земельного участка (Рмин и Рмакс), м ²	— —
7.	Вид (виды) разрешенного использования	Для ведения садоводства
7.1.	Дополнительные сведения об использовании земельного участка	—
8.	Кадастровый или иной государственный учетный номер (инвентарный) здания, сооружения, объекта незавершенного строительства, расположенного на земельном участке	—
9.	Сведения о земельных участках (землях общего пользования, территории общего пользования), посредством которых обеспечивается доступ	73:19:082701:867
10.	Иные сведения	—
4. Пояснения к сведениям об уточняемом земельном участке с кадастровым номером		73:19:082701:126 :
1.	—	—

1. Сведения о характерных точках границ уточняемого земельного участка с кадастровым номером 73:19:082701:128 :
 Система координат МСК-73, зона 2 Зона № 2

Обозначение характерных точек границ	Координаты, м				Метод определения координат	Формулы, примененные для расчета средней квадратической погрешности определения координат характерных точек границ (Mt), с подставленными в такие формулы значениями и итоговые (вычисленные) значения Mt, м	Описание закрепления точки
	содержатся в Едином государственном реестре недвижимости		определены в результате выполнения комплексных кадастровых работ				
	X	Y	X	Y			
1	2	3	4	5	6	7	8
256	—	—	512 944,91	2 251 817,14	Метод спутниковых геодезических измерений (определений)	Mt = 0,10	—
255	—	—	512 944,65	2 251 817,52			
254	—	—	512 932,49	2 251 842,70			
257	—	—	512 916,40	2 251 834,98			
258	—	—	512 928,81	2 251 809,17			
256	—	—	512 944,91	2 251 817,14			

2. Сведения о частях границ уточняемого земельного участка с кадастровым номером 73:19:082701:128 :

Обозначение части границ		Горизонтальное проложение (S), м	Описание прохождения части границ	Сведения о согласовании местоположения границ (согласовано/спорное)
от т.	до т.			
1	2	3	4	5
256	255	0,46	—	согласовано
255	254	27,96		
254	257	17,85		
257	258	28,64		
258	256	17,96		

3. Сведения о характеристиках уточняемого земельного участка с кадастровым номером 73:19:082701:128 :

№ п/п	Наименование характеристики земельного участка	Значение характеристики
1	2	3

1	2	3
1.	Адрес земельного участка	432000, Российская Федерация, Ульяновская область, Ульяновск г, Сокольники снт, уч 82
1.1.	Сведения о местоположении земельного участка (при отсутствии адреса) в структурированном в соответствии с федеральной информационной адресной системой виде	—
1.2.	Дополнительные сведения о местоположении земельного участка	—
2.	Площадь земельного участка ± величина погрешности определения (вычисления) площади ($P \pm \Delta P$), м ²	510 ± 8,00
3.	Формула, примененная для вычисления предельной погрешности определения площади земельного участка, с подставленными значениями и итоговые (вычисленные) значения	$3,5 * 0,10 * \sqrt{(510,00)} = 8$
4.	Площадь земельного участка согласно сведениям Единого государственного реестра недвижимости (Ркад), м ²	504,00
5.	Оценка расхождения Р и Ркад ($P - P_{кад}$), м ²	6
6.	Предельный минимальный и максимальный размеры земельного участка (Рмин и Рмакс), м ²	— —
7.	Вид (виды) разрешенного использования	Для ведения садоводства
7.1.	Дополнительные сведения об использовании земельного участка	—
8.	Кадастровый или иной государственный учетный номер (инвентарный) здания, сооружения, объекта незавершенного строительства, расположенного на земельном участке	—
9.	Сведения о земельных участках (землях общего пользования, территории общего пользования), посредством которых обеспечивается доступ	73:19:082701:867
10.	Иные сведения	—
4. Пояснения к сведениям об уточняемом земельном участке с кадастровым номером		73:19:082701:128 :
1.	—	—

1. Сведения о характерных точках границ уточняемого земельного участка с кадастровым номером 73:19:082701:136 :
 Система координат МСК-73, зона 2 Зона № 2

Обозначение характерных точек границ	Координаты, м				Метод определения координат	Формулы, примененные для расчета средней квадратической погрешности определения координат характерных точек границ (Mt), с подставленными в такие формулы значениями и итоговые (вычисленные) значения Mt, м	Описание закрепления точки
	содержатся в Едином государственном реестре недвижимости		определены в результате выполнения комплексных кадастровых работ				
	X	Y	X	Y			
1	2	3	4	5	6	7	8
259	—	—	512 879,79	2 251 785,96	Метод спутниковых геодезических измерений (определений)	Mt = 0,10	—
202	—	—	512 867,62	2 251 811,39			
197	—	—	512 851,17	2 251 803,77			
260	—	—	512 858,38	2 251 788,68			
261	—	—	512 863,91	2 251 777,93			
259	—	—	512 879,79	2 251 785,96			

2. Сведения о частях границ уточняемого земельного участка с кадастровым номером 73:19:082701:136 :

Обозначение части границ		Горизонтальное проложение (S), м	Описание прохождения части границ	Сведения о согласовании местоположения границ (согласовано/спорное)
от т.	до т.			
1	2	3	4	5
259	202	28,19	—	согласовано
202	197	18,13		
197	260	16,72		
260	261	12,09		
261	259	17,79		

3. Сведения о характеристиках уточняемого земельного участка с кадастровым номером 73:19:082701:136 :

№ п/п	Наименование характеристики земельного участка	Значение характеристики
1	2	3

1	2	3
1.	Адрес земельного участка	432000, Российская Федерация, Ульяновская область, Ульяновск г, Сокольники снт, уч 90
1.1.	Сведения о местоположении земельного участка (при отсутствии адреса) в структурированном в соответствии с федеральной информационной адресной системой виде	—
1.2.	Дополнительные сведения о местоположении земельного участка	—
2.	Площадь земельного участка ± величина погрешности определения (вычисления) площади ($P \pm \Delta P$), м ²	515 ± 8,00
3.	Формула, примененная для вычисления предельной погрешности определения площади земельного участка, с подставленными значениями и итоговые (вычисленные) значения	$3,5 * 0,10 * \sqrt{(515,00)} = 8$
4.	Площадь земельного участка согласно сведениям Единого государственного реестра недвижимости (Ркад), м ²	504,00
5.	Оценка расхождения Р и Ркад ($P - P_{кад}$), м ²	11
6.	Предельный минимальный и максимальный размеры земельного участка (Рмин и Рмакс), м ²	— —
7.	Вид (виды) разрешенного использования	Для ведения садоводства
7.1.	Дополнительные сведения об использовании земельного участка	—
8.	Кадастровый или иной государственный учетный номер (инвентарный) здания, сооружения, объекта незавершенного строительства, расположенного на земельном участке	—
9.	Сведения о земельных участках (землях общего пользования, территории общего пользования), посредством которых обеспечивается доступ	73:19:082701:867
10.	Иные сведения	—
4. Пояснения к сведениям об уточняемом земельном участке с кадастровым номером		73:19:082701:136 :
1.	—	—

1. Сведения о характерных точках границ уточняемого земельного участка с кадастровым номером 73:19:082701:137 :
 Система координат МСК-73, зона 2 Зона № 2

Обозначение характерных точек границ	Координаты, м				Метод определения координат	Формулы, примененные для расчета средней квадратической погрешности определения координат характерных точек границ (Mt), с подставленными в такие формулы значениями и итоговые (вычисленные) значения Mt, м	Описание закрепления точки
	содержатся в Едином государственном реестре недвижимости		определены в результате выполнения комплексных кадастровых работ				
	X	Y	X	Y			
1	2	3	4	5	6	7	8
262	—	—	512 894,72	2 251 755,77	Метод спутниковых геодезических измерений (определений)	Mt = 0,10	—
263	—	—	512 881,90	2 251 780,86			
264	—	—	512 866,14	2 251 773,43			
265	—	—	512 878,14	2 251 748,11			
262	—	—	512 894,72	2 251 755,77			

2. Сведения о частях границ уточняемого земельного участка с кадастровым номером 73:19:082701:137 :

Обозначение части границ		Горизонтальное проложение (S), м	Описание прохождения части границ	Сведения о согласовании местоположения границ (согласовано/спорное)
от т.	до т.			
1	2	3	4	5
262	263	28,18	—	согласовано
263	264	17,42		
264	265	28,02		
265	262	18,26		

3. Сведения о характеристиках уточняемого земельного участка с кадастровым номером 73:19:082701:137 :

№ п/п	Наименование характеристики земельного участка	Значение характеристики
1	2	3
1	2	3

1	2	3
1.	Адрес земельного участка	Местоположение установлено относительно ориентира, расположенного в границах участка. Почтовый адрес ориентира: обл Ульяновская р-н Ульяновский Садоводческое товарищество "Сокольники" участок 91.
1.1.	Сведения о местоположении земельного участка (при отсутствии адреса) в структурированном в соответствии с федеральной информационной адресной системой виде	—
1.2.	Дополнительные сведения о местоположении земельного участка	—
2.	Площадь земельного участка \pm величина погрешности определения (вычисления) площади ($P \pm \Delta P$), м ²	501 \pm 8,00
3.	Формула, примененная для вычисления предельной погрешности определения площади земельного участка, с подставленными значениями и итоговые (вычисленные) значения	$3,5*0,10*\sqrt{(501,00)} = 8$
4.	Площадь земельного участка согласно сведениям Единого государственного реестра недвижимости (Ркад), м ²	504,00
5.	Оценка расхождения Р и Ркад (Р - Ркад), м ²	3
6.	Предельный минимальный и максимальный размеры земельного участка (Рмин и Рмакс), м ²	— —
7.	Вид (виды) разрешенного использования	Для ведения садоводства
7.1.	Дополнительные сведения об использовании земельного участка	—
8.	Кадастровый или иной государственный учетный номер (инвентарный) здания, сооружения, объекта незавершенного строительства, расположенного на земельном участке	—
9.	Сведения о земельных участках (землях общего пользования, территории общего пользования), посредством которых обеспечивается доступ	73:19:082701:867
10.	Иные сведения	—
4. Пояснения к сведениям об уточняемом земельном участке с кадастровым номером		73:19:082701:137 :
1.	—	—

1. Сведения о характерных точках границ уточняемого земельного участка с кадастровым номером 73:19:082701:147 :
 Система координат МСК-73, зона 2 Зона № 2

Обозначение характерных точек границ	Координаты, м				Метод определения координат	Формулы, примененные для расчета средней квадратической погрешности определения координат характерных точек границ (Mt), с подставленными в такие формулы значениями и итоговые (вычисленные) значения Mt, м	Описание закрепления точки
	содержатся в Едином государственном реестре недвижимости		определены в результате выполнения комплексных кадастровых работ				
	X	Y	X	Y			
1	2	3	4	5	6	7	8
266	—	—	512 813,57	2 251 716,76	Метод спутниковых геодезических измерений (определений)	Mt = 0,10	—
267	—	—	512 800,77	2 251 742,47			
268	—	—	512 784,58	2 251 735,09			
269	—	—	512 797,50	2 251 708,38			
266	—	—	512 813,57	2 251 716,76			

2. Сведения о частях границ уточняемого земельного участка с кадастровым номером 73:19:082701:147 :

Обозначение части границ		Горизонтальное проложение (S), м	Описание прохождения части границ	Сведения о согласовании местоположения границ (согласовано/спорное)
от т.	до т.			
1	2	3	4	5
266	267	28,72	—	согласовано
267	268	17,79		
268	269	29,67		
269	266	18,12		

3. Сведения о характеристиках уточняемого земельного участка с кадастровым номером 73:19:082701:147 :

№ п/п	Наименование характеристики земельного участка	Значение характеристики
1	2	3
1	2	3

1	2	3
1.	Адрес земельного участка	Местоположение установлено относительно ориентира, расположенного в границах участка. Почтовый адрес ориентира: Ульяновская область, г. Ульяновск, садоводческое товарищество "Сокольники", участок 101.
1.1.	Сведения о местоположении земельного участка (при отсутствии адреса) в структурированном в соответствии с федеральной информационной адресной системой виде	—
1.2.	Дополнительные сведения о местоположении земельного участка	—
2.	Площадь земельного участка \pm величина погрешности определения (вычисления) площади ($P \pm \Delta P$), м ²	524 \pm 8,00
3.	Формула, примененная для вычисления предельной погрешности определения площади земельного участка, с подставленными значениями и итоговые (вычисленные) значения	$3,5 * 0,10 * \sqrt{(524,00)} = 8$
4.	Площадь земельного участка согласно сведениям Единого государственного реестра недвижимости (Ркад), м ²	504,00
5.	Оценка расхождения Р и Ркад ($P - P_{кад}$), м ²	20
6.	Предельный минимальный и максимальный размеры земельного участка (Рмин и Рмакс), м ²	— —
7.	Вид (виды) разрешенного использования	Для ведения садоводства
7.1.	Дополнительные сведения об использовании земельного участка	—
8.	Кадастровый или иной государственный учетный номер (инвентарный) здания, сооружения, объекта незавершенного строительства, расположенного на земельном участке	—
9.	Сведения о земельных участках (землях общего пользования, территории общего пользования), посредством которых обеспечивается доступ	73:19:082701:867
10.	Иные сведения	—
4. Пояснения к сведениям об уточняемом земельном участке с кадастровым номером <u>73:19:082701:147</u> :		
1.	—	—

1. Сведения о характерных точках границ уточняемого земельного участка с кадастровым номером 73:19:082701:151 :
 Система координат МСК-73, зона 2 Зона № 2

Обозначение характерных точек границ	Координаты, м				Метод определения координат	Формулы, примененные для расчета средней квадратической погрешности определения координат характерных точек границ (Mt), с подставленными в такие формулы значениями и итоговые (вычисленные) значения Mt, м	Описание закрепления точки
	содержатся в Едином государственном реестре недвижимости		определены в результате выполнения комплексных кадастровых работ				
	X	Y	X	Y			
1	2	3	4	5	6	7	8
270	—	—	512 781,32	2 251 700,65	Метод спутниковых геодезических измерений (определений)	Mt = 0,10	—
271	—	—	512 768,45	2 251 727,05			
272	—	—	512 743,73	2 251 715,14			
н273У	—	—	512 758,07	2 251 690,62			
270	—	—	512 781,32	2 251 700,65			

2. Сведения о частях границ уточняемого земельного участка с кадастровым номером 73:19:082701:151 :

Обозначение части границ		Горизонтальное проложение (S), м	Описание прохождения части границ	Сведения о согласовании местоположения границ (согласовано/спорное)
от т.	до т.			
1	2	3	4	5
270	271	29,37	—	согласовано
271	272	27,44		
272	н273У	28,41		
н273У	270	25,32		

3. Сведения о характеристиках уточняемого земельного участка с кадастровым номером 73:19:082701:151 :

№ п/п	Наименование характеристики земельного участка	Значение характеристики
1	2	3

1	2	3
1.	Адрес земельного участка	Местоположение установлено относительно ориентира, расположенного в границах участка. Почтовый адрес ориентира: обл. Ульяновская, р-н Ульяновский, Садоводческое товарищество "Сокольники" участок 106.
1.1.	Сведения о местоположении земельного участка (при отсутствии адреса) в структурированном в соответствии с федеральной информационной адресной системой виде	—
1.2.	Дополнительные сведения о местоположении земельного участка	—
2.	Площадь земельного участка \pm величина погрешности определения (вычисления) площади ($P \pm \Delta P$), м ²	760 \pm 10,00
3.	Формула, примененная для вычисления предельной погрешности определения площади земельного участка, с подставленными значениями и итоговые (вычисленные) значения	$3,5 * 0,10 * \sqrt{(760,00)} = 10$
4.	Площадь земельного участка согласно сведениям Единого государственного реестра недвижимости (Ркад), м ²	720,00
5.	Оценка расхождения Р и Ркад (Р - Ркад), м ²	40
6.	Предельный минимальный и максимальный размеры земельного участка (Рмин и Рмакс), м ²	— —
7.	Вид (виды) разрешенного использования	Для ведения садоводства
7.1.	Дополнительные сведения об использовании земельного участка	—
8.	Кадастровый или иной государственный учетный номер (инвентарный) здания, сооружения, объекта незавершенного строительства, расположенного на земельном участке	73:19:082701:1165
9.	Сведения о земельных участках (землях общего пользования, территории общего пользования), посредством которых обеспечивается доступ	73:19:082701:867
10.	Иные сведения	—
4. Пояснения к сведениям об уточняемом земельном участке с кадастровым номером		73:19:082701:151 :
1.	—	—

1. Сведения о характерных точках границ уточняемого земельного участка с кадастровым номером 73:19:082701:152 :
 Система координат МСК-73, зона 2 Зона № 2

Обозначение характерных точек границ	Координаты, м				Метод определения координат	Формулы, примененные для расчета средней квадратической погрешности определения координат характерных точек границ (Mt), с подставленными в такие формулы значениями и итоговые (вычисленные) значения Mt, м	Описание закрепления точки
	содержатся в Едином государственном реестре недвижимости		определены в результате выполнения комплексных кадастровых работ				
	X	Y	X	Y			
1	2	3	4	5	6	7	8
274	—	—	512 793,53	2 251 675,96	Метод спутниковых геодезических измерений (определений)	Mt = 0,10	—
270	—	—	512 781,32	2 251 700,65			
н273У	—	—	512 758,07	2 251 690,62			
275	—	—	512 758,78	2 251 689,40		Mt = 0,00	
276	—	—	512 773,30	2 251 666,14			
277	—	—	512 793,28	2 251 675,84			
274	—	—	512 793,53	2 251 675,96			

2. Сведения о частях границ уточняемого земельного участка с кадастровым номером 73:19:082701:152 :

Обозначение части границ		Горизонтальное проложение (S), м	Описание прохождения части границ	Сведения о согласовании местоположения границ (согласовано/спорное)
от т.	до т.			
1	2	3	4	5
274	270	27,54	—	согласовано
270	н273У	25,32		
н273У	275	1,41		
275	276	27,42		
276	277	22,21		
277	274	0,28		

3. Сведения о характеристиках уточняемого земельного участка с кадастровым номером 73:19:082701:152 :

№ п/п	Наименование характеристики земельного участка	Значение характеристики
1	2	3
1.	Адрес земельного участка	Ульяновская обл., р-н Ульяновский, садоводческое товарищество "Сокольники", участок 107
1.1.	Сведения о местоположении земельного участка (при отсутствии адреса) в структурированном в соответствии с федеральной информационной адресной системой виде	—
1.2.	Дополнительные сведения о местоположении земельного участка	—
2.	Площадь земельного участка ± величина погрешности определения (вычисления) площади ($P \pm \Delta P$), м ²	671 ± 9,00
3.	Формула, примененная для вычисления предельной погрешности определения площади земельного участка, с подставленными значениями и итоговые (вычисленные) значения	$3,5*0,10*\sqrt{(671,00)} = 9$
4.	Площадь земельного участка согласно сведениям Единого государственного реестра недвижимости (Ркад), м ²	710,00
5.	Оценка расхождения Р и Ркад ($P - P_{кад}$), м ²	39
6.	Предельный минимальный и максимальный размеры земельного участка (Рмин и Рмакс), м ²	— —
7.	Вид (виды) разрешенного использования	Для садоводства
7.1.	Дополнительные сведения об использовании земельного участка	—
8.	Кадастровый или иной государственный учетный номер (инвентарный) здания, сооружения, объекта незавершенного строительства, расположенного на земельном участке	—
9.	Сведения о земельных участках (землях общего пользования, территории общего пользования), посредством которых обеспечивается доступ	73:19:082701:867
10.	Иные сведения	—

4. Пояснения к сведениям об уточняемом земельном участке с кадастровым номером 73:19:082701:152 :

1.	—
----	---

1. Сведения о характерных точках границ уточняемого земельного участка с кадастровым номером 73:19:082701:154 :
 Система координат МСК-73, зона 2 Зона № 2

Обозначение характерных точек границ	Координаты, м				Метод определения координат	Формулы, примененные для расчета средней квадратической погрешности определения координат характерных точек границ (Mt), с подставленными в такие формулы значениями и итоговые (вычисленные) значения Mt, м	Описание закрепления точки
	содержатся в Едином государственном реестре недвижимости		определены в результате выполнения комплексных кадастровых работ				
	X	Y	X	Y			
1	2	3	4	5	6	7	8
278	—	—	512 824,59	2 251 652,79	Метод спутниковых геодезических измерений (определений)	Mt = 0,10	—
279	—	—	512 811,80	2 251 679,05			
280	—	—	512 795,48	2 251 670,96			
281	—	—	512 808,26	2 251 645,53			
278	—	—	512 824,59	2 251 652,79			

2. Сведения о частях границ уточняемого земельного участка с кадастровым номером 73:19:082701:154 :

Обозначение части границ		Горизонтальное проложение (S), м	Описание прохождения части границ	Сведения о согласовании местоположения границ (согласовано/спорное)
от т.	до т.			
1	2	3	4	5
278	279	29,21	—	согласовано
279	280	18,22		
280	281	28,46		
281	278	17,87		

3. Сведения о характеристиках уточняемого земельного участка с кадастровым номером 73:19:082701:154 :

№ п/п	Наименование характеристики земельного участка	Значение характеристики
1	2	3
1	2	3

1	2	3
1.	Адрес земельного участка	Ульяновская область, г. Ульяновск, садоводческое товарищество "Сокольники", участок 110
1.1.	Сведения о местоположении земельного участка (при отсутствии адреса) в структурированном в соответствии с федеральной информационной адресной системой виде	—
1.2.	Дополнительные сведения о местоположении земельного участка	—
2.	Площадь земельного участка \pm величина погрешности определения (вычисления) площади ($P \pm \Delta P$), м ²	520 \pm 8,00
3.	Формула, примененная для вычисления предельной погрешности определения площади земельного участка, с подставленными значениями и итоговые (вычисленные) значения	$3,5 * 0,10 * \sqrt{(520,00)} = 8$
4.	Площадь земельного участка согласно сведениям Единого государственного реестра недвижимости (Ркад), м ²	504,00
5.	Оценка расхождения P и Ркад ($P - P_{кад}$), м ²	16
6.	Предельный минимальный и максимальный размеры земельного участка ($P_{мин}$ и $P_{макс}$), м ²	— —
7.	Вид (виды) разрешенного использования	Для ведения садоводства
7.1.	Дополнительные сведения об использовании земельного участка	—
8.	Кадастровый или иной государственный учетный номер (инвентарный) здания, сооружения, объекта незавершенного строительства, расположенного на земельном участке	—
9.	Сведения о земельных участках (землях общего пользования, территории общего пользования), посредством которых обеспечивается доступ	73:19:082701:867
10.	Иные сведения	—
4. Пояснения к сведениям об уточняемом земельном участке с кадастровым номером		73:19:082701:154 :
1.		—

1. Сведения о характерных точках границ уточняемого земельного участка с кадастровым номером 73:19:082701:155 :
 Система координат МСК-73, зона 2 Зона № 2

Обозначение характерных точек границ	Координаты, м				Метод определения координат	Формулы, примененные для расчета средней квадратической погрешности определения координат характерных точек границ (Mt), с подставленными в такие формулы значениями и итоговые (вычисленные) значения Mt, м	Описание закрепления точки
	содержатся в Едином государственном реестре недвижимости		определены в результате выполнения комплексных кадастровых работ				
	X	Y	X	Y			
1	2	3	4	5	6	7	8
282	—	—	512 825,40	2 251 691,61	Метод спутниковых геодезических измерений (определений)	Mt = 0,10	—
266	—	—	512 813,57	2 251 716,76			
269	—	—	512 797,50	2 251 708,38			
283	—	—	512 805,11	2 251 691,97			
284	—	—	512 809,20	2 251 683,62			
282	—	—	512 825,40	2 251 691,61			

2. Сведения о частях границ уточняемого земельного участка с кадастровым номером 73:19:082701:155 :

Обозначение части границ		Горизонтальное проложение (S), м	Описание прохождения части границ	Сведения о согласовании местоположения границ (согласовано/спорное)
от т.	до т.			
1	2	3	4	5
282	266	27,79	—	согласовано
266	269	18,12		
269	283	18,09		
283	284	9,30		
284	282	18,06		

3. Сведения о характеристиках уточняемого земельного участка с кадастровым номером 73:19:082701:155 :

№ п/п	Наименование характеристики земельного участка	Значение характеристики
1	2	3

1	2	3
1.	Адрес земельного участка	Ульяновская область, р-н Ульяновский, Садоводческое товарищество "Сокольники", участок 111
1.1.	Сведения о местоположении земельного участка (при отсутствии адреса) в структурированном в соответствии с федеральной информационной адресной системой виде	—
1.2.	Дополнительные сведения о местоположении земельного участка	—
2.	Площадь земельного участка \pm величина погрешности определения (вычисления) площади ($P \pm \Delta P$), м ²	501 \pm 8,00
3.	Формула, примененная для вычисления предельной погрешности определения площади земельного участка, с подставленными значениями и итоговые (вычисленные) значения	$3,5 * 0,10 * \sqrt{(501,00)} = 8$
4.	Площадь земельного участка согласно сведениям Единого государственного реестра недвижимости (Ркад), м ²	504,00
5.	Оценка расхождения Р и Ркад ($P - P_{кад}$), м ²	3
6.	Предельный минимальный и максимальный размеры земельного участка (Рмин и Рмакс), м ²	— —
7.	Вид (виды) разрешенного использования	Для ведения садоводства
7.1.	Дополнительные сведения об использовании земельного участка	—
8.	Кадастровый или иной государственный учетный номер (инвентарный) здания, сооружения, объекта незавершенного строительства, расположенного на земельном участке	—
9.	Сведения о земельных участках (землях общего пользования, территории общего пользования), посредством которых обеспечивается доступ	73:19:082701:867
10.	Иные сведения	—
4. Пояснения к сведениям об уточняемом земельном участке с кадастровым номером		73:19:082701:155 :
1.	—	—

1. Сведения о характерных точках границ уточняемого земельного участка с кадастровым номером 73:19:082701:156 :
 Система координат МСК-73, зона 2 Зона № 2

Обозначение характерных точек границ	Координаты, м				Метод определения координат	Формулы, примененные для расчета средней квадратической погрешности определения координат характерных точек границ (Mt), с подставленными в такие формулы значениями и итоговые (вычисленные) значения Mt, м	Описание закрепления точки
	содержатся в Едином государственном реестре недвижимости		определены в результате выполнения комплексных кадастровых работ				
	X	Y	X	Y			
1	2	3	4	5	6	7	8
285	—	—	512 840,92	2 251 661,23	Метод спутниковых геодезических измерений (определений)	Mt = 0,10	—
286	—	—	512 827,73	2 251 687,14			
279	—	—	512 811,80	2 251 679,05			
278	—	—	512 824,59	2 251 652,79			
285	—	—	512 840,92	2 251 661,23			

2. Сведения о частях границ уточняемого земельного участка с кадастровым номером 73:19:082701:156 :

Обозначение части границ		Горизонтальное проложение (S), м	Описание прохождения части границ	Сведения о согласовании местоположения границ (согласовано/спорное)
от т.	до т.			
1	2	3	4	5
285	286	29,07	—	согласовано
286	279	17,87		
279	278	29,21		
278	285	18,38		

3. Сведения о характеристиках уточняемого земельного участка с кадастровым номером 73:19:082701:156 :

№ п/п	Наименование характеристики земельного участка	Значение характеристики
1	2	3
1	2	3

1	2	3
1.	Адрес земельного участка	Местоположение установлено относительно ориентира, расположенного в границах участка. Почтовый адрес ориентира: Ульяновская область, г. Ульяновск, садоводческое товарищество "Сокольники", участок 112.
1.1.	Сведения о местоположении земельного участка (при отсутствии адреса) в структурированном в соответствии с федеральной информационной адресной системой виде	—
1.2.	Дополнительные сведения о местоположении земельного участка	—
2.	Площадь земельного участка \pm величина погрешности определения (вычисления) площади ($P \pm \Delta P$), м ²	528 \pm 8,00
3.	Формула, примененная для вычисления предельной погрешности определения площади земельного участка, с подставленными значениями и итоговые (вычисленные) значения	$3,5 * 0,10 * \sqrt{(528,00)} = 8$
4.	Площадь земельного участка согласно сведениям Единого государственного реестра недвижимости (Ркад), м ²	504,00
5.	Оценка расхождения Р и Ркад ($P - P_{кад}$), м ²	24
6.	Предельный минимальный и максимальный размеры земельного участка (Рмин и Рмакс), м ²	— —
7.	Вид (виды) разрешенного использования	Для садоводства
7.1.	Дополнительные сведения об использовании земельного участка	—
8.	Кадастровый или иной государственный учетный номер (инвентарный) здания, сооружения, объекта незавершенного строительства, расположенного на земельном участке	—
9.	Сведения о земельных участках (землях общего пользования, территории общего пользования), посредством которых обеспечивается доступ	73:19:082701:867
10.	Иные сведения	—
4. Пояснения к сведениям об уточняемом земельном участке с кадастровым номером		73:19:082701:156 :
1.	—	—

1. Сведения о характерных точках границ уточняемого земельного участка с кадастровым номером 73:19:082701:157 :
 Система координат МСК-73, зона 2 Зона № 2

Обозначение характерных точек границ	Координаты, м				Метод определения координат	Формулы, примененные для расчета средней квадратической погрешности определения координат характерных точек границ (Mt), с подставленными в такие формулы значениями и итоговые (вычисленные) значения Mt, м	Описание закрепления точки
	содержатся в Едином государственном реестре недвижимости		определены в результате выполнения комплексных кадастровых работ				
	X	Y	X	Y			
1	2	3	4	5	6	7	8
287	—	—	512 841,92	2 251 699,59	Метод спутниковых геодезических измерений (определений)	Mt = 0,10	—
288	—	—	512 829,75	2 251 724,96			
266	—	—	512 813,57	2 251 716,76			
282	—	—	512 825,40	2 251 691,61			
287	—	—	512 841,92	2 251 699,59			

2. Сведения о частях границ уточняемого земельного участка с кадастровым номером 73:19:082701:157 :

Обозначение части границ		Горизонтальное проложение (S), м	Описание прохождения части границ	Сведения о согласовании местоположения границ (согласовано/спорное)
от т.	до т.			
1	2	3	4	5
287	288	28,14	—	согласовано
288	266	18,14		
266	282	27,79		
282	287	18,35		

3. Сведения о характеристиках уточняемого земельного участка с кадастровым номером 73:19:082701:157 :

№ п/п	Наименование характеристики земельного участка	Значение характеристики
1	2	3

1	2	3
1.	Адрес земельного участка	обл. Ульяновская, р-н Ульяновский, Садоводческое товарищество "Сокольники", участок 113
1.1.	Сведения о местоположении земельного участка (при отсутствии адреса) в структурированном в соответствии с федеральной информационной адресной системой виде	—
1.2.	Дополнительные сведения о местоположении земельного участка	—
2.	Площадь земельного участка \pm величина погрешности определения (вычисления) площади ($P \pm \Delta P$), м ²	510 \pm 8,00
3.	Формула, примененная для вычисления предельной погрешности определения площади земельного участка, с подставленными значениями и итоговые (вычисленные) значения	$3,5 * 0,10 * \sqrt{(510,00)} = 8$
4.	Площадь земельного участка согласно сведениям Единого государственного реестра недвижимости (Ркад), м ²	504,00
5.	Оценка расхождения Р и Ркад ($P - P_{кад}$), м ²	6
6.	Предельный минимальный и максимальный размеры земельного участка (Рмин и Рмакс), м ²	— —
7.	Вид (виды) разрешенного использования	Для ведения садоводства
7.1.	Дополнительные сведения об использовании земельного участка	—
8.	Кадастровый или иной государственный учетный номер (инвентарный) здания, сооружения, объекта незавершенного строительства, расположенного на земельном участке	—
9.	Сведения о земельных участках (землях общего пользования, территории общего пользования), посредством которых обеспечивается доступ	73:19:082701:867
10.	Иные сведения	—
4. Пояснения к сведениям об уточняемом земельном участке с кадастровым номером		73:19:082701:157 :
1.	—	—

1. Сведения о характерных точках границ уточняемого земельного участка с кадастровым номером 73:19:082701:158 :
 Система координат МСК-73, зона 2 Зона № 2

Обозначение характерных точек границ	Координаты, м				Метод определения координат	Формулы, примененные для расчета средней квадратической погрешности определения координат характерных точек границ (Mt), с подставленными в такие формулы значениями и итоговые (вычисленные) значения Mt, м	Описание закрепления точки
	содержатся в Едином государственном реестре недвижимости		определены в результате выполнения комплексных кадастровых работ				
	X	Y	X	Y			
1	2	3	4	5	6	7	8
289	—	—	512 856,57	2 251 668,68	Метод спутниковых геодезических измерений (определений)	Mt = 0,10	—
290	—	—	512 843,56	2 251 694,76			
286	—	—	512 827,73	2 251 687,14			
285	—	—	512 840,92	2 251 661,23			
289	—	—	512 856,57	2 251 668,68			

2. Сведения о частях границ уточняемого земельного участка с кадастровым номером 73:19:082701:158 :

Обозначение части границ		Горизонтальное проложение (S), м	Описание прохождения части границ	Сведения о согласовании местоположения границ (согласовано/спорное)
от т.	до т.			
1	2	3	4	5
289	290	29,14	—	согласовано
290	286	17,57		
286	285	29,07		
285	289	17,33		

3. Сведения о характеристиках уточняемого земельного участка с кадастровым номером 73:19:082701:158 :

№ п/п	Наименование характеристики земельного участка	Значение характеристики
1	2	3
1	2	3

1	2	3
1.	Адрес земельного участка	Местоположение установлено относительно ориентира, расположенного в границах участка. Почтовый адрес ориентира: обл Ульяновская р-н Ульяновский Садоводческое товарищество "Сокольники" участок 114.
1.1.	Сведения о местоположении земельного участка (при отсутствии адреса) в структурированном в соответствии с федеральной информационной адресной системой виде	—
1.2.	Дополнительные сведения о местоположении земельного участка	—
2.	Площадь земельного участка \pm величина погрешности определения (вычисления) площади ($P \pm \Delta P$), м ²	508 \pm 8,00
3.	Формула, примененная для вычисления предельной погрешности определения площади земельного участка, с подставленными значениями и итоговые (вычисленные) значения	$3,5 * 0,10 * \sqrt{(508,00)} = 8$
4.	Площадь земельного участка согласно сведениям Единого государственного реестра недвижимости (Ркад), м ²	504,00
5.	Оценка расхождения Р и Ркад ($P - P_{кад}$), м ²	4
6.	Предельный минимальный и максимальный размеры земельного участка (Рмин и Рмакс), м ²	— —
7.	Вид (виды) разрешенного использования	Для ведения садоводства
7.1.	Дополнительные сведения об использовании земельного участка	—
8.	Кадастровый или иной государственный учетный номер (инвентарный) здания, сооружения, объекта незавершенного строительства, расположенного на земельном участке	73:19:082701:1033
9.	Сведения о земельных участках (землях общего пользования, территории общего пользования), посредством которых обеспечивается доступ	73:19:082701:867
10.	Иные сведения	—
4. Пояснения к сведениям об уточняемом земельном участке с кадастровым номером		73:19:082701:158 :
1.	—	—

1. Сведения о характерных точках границ уточняемого земельного участка с кадастровым номером 73:19:082701:162 :
 Система координат МСК-73, зона 2 Зона № 2

Обозначение характерных точек границ	Координаты, м				Метод определения координат	Формулы, примененные для расчета средней квадратической погрешности определения координат характерных точек границ (Mt), с подставленными в такие формулы значениями и итоговые (вычисленные) значения Mt, м	Описание закрепления точки
	содержатся в Едином государственном реестре недвижимости		определены в результате выполнения комплексных кадастровых работ				
	X	Y	X	Y			
1	2	3	4	5	6	7	8
291	—	—	512 890,62	2 251 723,16	Метод спутниковых геодезических измерений (определений)	Mt = 0,10	—
265	—	—	512 878,14	2 251 748,11			
292	—	—	512 862,04	2 251 740,30			
293	—	—	512 862,19	2 251 740,14			
294	—	—	512 874,22	2 251 715,26			
291	—	—	512 890,62	2 251 723,16			

2. Сведения о частях границ уточняемого земельного участка с кадастровым номером 73:19:082701:162 :

Обозначение части границ		Горизонтальное проложение (S), м	Описание прохождения части границ	Сведения о согласовании местоположения границ (согласовано/спорное)
от т.	до т.			
1	2	3	4	5
291	265	27,90	—	согласовано
265	292	17,89		
292	293	0,22		
293	294	27,64		
294	291	18,20		

3. Сведения о характеристиках уточняемого земельного участка с кадастровым номером 73:19:082701:162 :

№ п/п	Наименование характеристики земельного участка	Значение характеристики
1	2	3

1	2	3
1.	Адрес земельного участка	Местоположение установлено относительно ориентира, расположенного в границах участка. Почтовый адрес ориентира: обл Ульяновская р-н Ульяновский Садоводческое товарищество "Сокольники" участок 119.
1.1.	Сведения о местоположении земельного участка (при отсутствии адреса) в структурированном в соответствии с федеральной информационной адресной системой виде	—
1.2.	Дополнительные сведения о местоположении земельного участка	—
2.	Площадь земельного участка \pm величина погрешности определения (вычисления) площади ($P \pm \Delta P$), м ²	502 \pm 8,00
3.	Формула, примененная для вычисления предельной погрешности определения площади земельного участка, с подставленными значениями и итоговые (вычисленные) значения	$3,5 * 0,10 * \sqrt{(502,00)} = 8$
4.	Площадь земельного участка согласно сведениям Единого государственного реестра недвижимости (Ркад), м ²	504,00
5.	Оценка расхождения Р и Ркад ($P - P_{кад}$), м ²	2
6.	Предельный минимальный и максимальный размеры земельного участка ($P_{мин}$ и $P_{макс}$), м ²	— —
7.	Вид (виды) разрешенного использования	Для ведения садоводства
7.1.	Дополнительные сведения об использовании земельного участка	—
8.	Кадастровый или иной государственный учетный номер (инвентарный) здания, сооружения, объекта незавершенного строительства, расположенного на земельном участке	—
9.	Сведения о земельных участках (землях общего пользования, территории общего пользования), посредством которых обеспечивается доступ	73:19:082701:867
10.	Иные сведения	—
4. Пояснения к сведениям об уточняемом земельном участке с кадастровым номером		73:19:082701:162 :
1.	—	—

1. Сведения о характерных точках границ уточняемого земельного участка с кадастровым номером 73:19:082701:164 :
 Система координат МСК-73, зона 2 Зона № 2

Обозначение характерных точек границ	Координаты, м				Метод определения координат	Формулы, примененные для расчета средней квадратической погрешности определения координат характерных точек границ (Mt), с подставленными в такие формулы значениями и итоговые (вычисленные) значения Mt, м	Описание закрепления точки
	содержатся в Едином государственном реестре недвижимости		определены в результате выполнения комплексных кадастровых работ				
	X	Y	X	Y			
1	2	3	4	5	6	7	8
295	—	—	512 906,37	2 251 730,36	Метод спутниковых геодезических измерений (определений)	Mt = 0,10	—
262	—	—	512 894,72	2 251 755,77			
265	—	—	512 878,14	2 251 748,11			
291	—	—	512 890,62	2 251 723,16			
295	—	—	512 906,37	2 251 730,36			

2. Сведения о частях границ уточняемого земельного участка с кадастровым номером 73:19:082701:164 :

Обозначение части границ		Горизонтальное проложение (S), м	Описание прохождения части границ	Сведения о согласовании местоположения границ (согласовано/спорное)
от т.	до т.			
1	2	3	4	5
295	262	27,95	—	согласовано
262	265	18,26		
265	291	27,90		
291	295	17,32		

3. Сведения о характеристиках уточняемого земельного участка с кадастровым номером 73:19:082701:164 :

№ п/п	Наименование характеристики земельного участка	Значение характеристики
1	2	3

1	2	3
1.	Адрес земельного участка	Местоположение установлено относительно ориентира, расположенного в границах участка. Почтовый адрес ориентира: обл Ульяновская р-н Ульяновский Садоводческое товарищество "Сокольники" участок 121.
1.1.	Сведения о местоположении земельного участка (при отсутствии адреса) в структурированном в соответствии с федеральной информационной адресной системой виде	—
1.2.	Дополнительные сведения о местоположении земельного участка	—
2.	Площадь земельного участка \pm величина погрешности определения (вычисления) площади ($P \pm \Delta P$), м ²	497 \pm 8,00
3.	Формула, примененная для вычисления предельной погрешности определения площади земельного участка, с подставленными значениями и итоговые (вычисленные) значения	$3,5 * 0,10 * \sqrt{(497,00)} = 8$
4.	Площадь земельного участка согласно сведениям Единого государственного реестра недвижимости (Ркад), м ²	504,00
5.	Оценка расхождения Р и Ркад (Р - Ркад), м ²	7
6.	Предельный минимальный и максимальный размеры земельного участка (Рмин и Рмакс), м ²	— —
7.	Вид (виды) разрешенного использования	Для ведения садоводства
7.1.	Дополнительные сведения об использовании земельного участка	—
8.	Кадастровый или иной государственный учетный номер (инвентарный) здания, сооружения, объекта незавершенного строительства, расположенного на земельном участке	—
9.	Сведения о земельных участках (землях общего пользования, территории общего пользования), посредством которых обеспечивается доступ	73:19:082701:867
10.	Иные сведения	—
4. Пояснения к сведениям об уточняемом земельном участке с кадастровым номером		73:19:082701:164 :
1.	—	—

1. Сведения о характерных точках границ уточняемого земельного участка с кадастровым номером 73:19:082701:174 :
 Система координат МСК-73, зона 2 Зона № 2

Обозначение характерных точек границ	Координаты, м				Метод определения координат	Формулы, примененные для расчета средней квадратической погрешности определения координат характерных точек границ (Mt), с подставленными в такие формулы значениями и итоговые (вычисленные) значения Mt, м	Описание закрепления точки
	содержатся в Едином государственном реестре недвижимости		определены в результате выполнения комплексных кадастровых работ				
	X	Y	X	Y			
1	2	3	4	5	6	7	8
296	—	—	512 988,72	2 251 769,61	Метод спутниковых геодезических измерений (определений)	Mt = 0,10	—
297	—	—	512 975,80	2 251 794,73			
298	—	—	512 975,74	2 251 794,88			
299	—	—	512 959,07	2 251 786,48			
300	—	—	512 959,15	2 251 786,29			
301	—	—	512 971,87	2 251 761,52			
296	—	—	512 988,72	2 251 769,61			

2. Сведения о частях границ уточняемого земельного участка с кадастровым номером 73:19:082701:174 :

Обозначение части границ		Горизонтальное проложение (S), м	Описание прохождения части границ	Сведения о согласовании местоположения границ (согласовано/спорное)
от т.	до т.			
1	2	3	4	5
296	297	28,25	—	согласовано
297	298	0,16		
298	299	18,67		
299	300	0,21		
300	301	27,85		
301	296	18,69		

3. Сведения о характеристиках уточняемого земельного участка с кадастровым номером 73:19:082701:174 :

№ п/п	Наименование характеристики земельного участка	Значение характеристики
1	2	3
1.	Адрес земельного участка	обл. Ульяновская, р-н Ульяновский, Садоводческое товарищество "Сокольники", участок 131
1.1.	Сведения о местоположении земельного участка (при отсутствии адреса) в структурированном в соответствии с федеральной информационной адресной системой виде	—
1.2.	Дополнительные сведения о местоположении земельного участка	—
2.	Площадь земельного участка ± величина погрешности определения (вычисления) площади ($P \pm \Delta P$), м ²	527 ± 8,00
3.	Формула, примененная для вычисления предельной погрешности определения площади земельного участка, с подставленными значениями и итоговые (вычисленные) значения	$3,5 * 0,10 * \sqrt{(527,00)} = 8$
4.	Площадь земельного участка согласно сведениям Единого государственного реестра недвижимости (Ркад), м ²	504,00
5.	Оценка расхождения Р и Ркад ($P - P_{кад}$), м ²	23
6.	Предельный минимальный и максимальный размеры земельного участка (Рмин и Рмакс), м ²	— —
7.	Вид (виды) разрешенного использования	Для садоводства
7.1.	Дополнительные сведения об использовании земельного участка	—
8.	Кадастровый или иной государственный учетный номер (инвентарный) здания, сооружения, объекта незавершенного строительства, расположенного на земельном участке	73:19:082701:905
9.	Сведения о земельных участках (землях общего пользования, территории общего пользования), посредством которых обеспечивается доступ	73:19:082701:867
10.	Иные сведения	—

4. Пояснения к сведениям об уточняемом земельном участке с кадастровым номером 73:19:082701:174 :

1.	—
----	---

1. Сведения о характерных точках границ уточняемого земельного участка с кадастровым номером 73:19:082701:175 :
 Система координат МСК-73, зона 2 Зона № 2

Обозначение характерных точек границ	Координаты, м				Метод определения координат	Формулы, примененные для расчета средней квадратической погрешности определения координат характерных точек границ (Mt), с подставленными в такие формулы значениями и итоговые (вычисленные) значения Mt, м	Описание закрепления точки
	содержатся в Едином государственном реестре недвижимости		определены в результате выполнения комплексных кадастровых работ				
	X	Y	X	Y			
1	2	3	4	5	6	7	8
302	—	—	513 003,07	2 251 739,48	Метод спутниковых геодезических измерений (определений)	Mt = 0,10	—
303	—	—	512 991,11	2 251 764,87			
304	—	—	512 973,93	2 251 756,76			
305	—	—	512 986,01	2 251 731,07			
302	—	—	513 003,07	2 251 739,48			

2. Сведения о частях границ уточняемого земельного участка с кадастровым номером 73:19:082701:175 :

Обозначение части границ		Горизонтальное проложение (S), м	Описание прохождения части границ	Сведения о согласовании местоположения границ (согласовано/спорное)
от т.	до т.			
1	2	3	4	5
302	303	28,07	—	согласовано
303	304	19,00		
304	305	28,39		
305	302	19,02		

3. Сведения о характеристиках уточняемого земельного участка с кадастровым номером 73:19:082701:175 :

№ п/п	Наименование характеристики земельного участка	Значение характеристики
1	2	3

1	2	3
1.	Адрес земельного участка	Местоположение установлено относительно ориентира, расположенного в границах участка. Почтовый адрес ориентира: обл Ульяновская р-н Ульяновский Садоводческое товарищество "Сокольники" участок 132.
1.1.	Сведения о местоположении земельного участка (при отсутствии адреса) в структурированном в соответствии с федеральной информационной адресной системой виде	—
1.2.	Дополнительные сведения о местоположении земельного участка	—
2.	Площадь земельного участка \pm величина погрешности определения (вычисления) площади ($P \pm \Delta P$), м ²	537 \pm 8,00
3.	Формула, примененная для вычисления предельной погрешности определения площади земельного участка, с подставленными значениями и итоговые (вычисленные) значения	$3,5 * 0,10 * \sqrt{(537,00)} = 8$
4.	Площадь земельного участка согласно сведениям Единого государственного реестра недвижимости (Ркад), м ²	504,00
5.	Оценка расхождения Р и Ркад (Р - Ркад), м ²	33
6.	Предельный минимальный и максимальный размеры земельного участка (Рмин и Рмакс), м ²	— —
7.	Вид (виды) разрешенного использования	Для ведения садоводства
7.1.	Дополнительные сведения об использовании земельного участка	—
8.	Кадастровый или иной государственный учетный номер (инвентарный) здания, сооружения, объекта незавершенного строительства, расположенного на земельном участке	—
9.	Сведения о земельных участках (землях общего пользования, территории общего пользования), посредством которых обеспечивается доступ	73:19:082701:867
10.	Иные сведения	—
4. Пояснения к сведениям об уточняемом земельном участке с кадастровым номером		73:19:082701:175 :
1.	—	—

1. Сведения о характерных точках границ уточняемого земельного участка с кадастровым номером 73:19:082701:178 :
 Система координат МСК-73, зона 2 Зона № 2

Обозначение характерных точек границ	Координаты, м				Метод определения координат	Формулы, примененные для расчета средней квадратической погрешности определения координат характерных точек границ (Mt), с подставленными в такие формулы значениями и итоговые (вычисленные) значения Mt, м	Описание закрепления точки
	содержатся в Едином государственном реестре недвижимости		определены в результате выполнения комплексных кадастровых работ				
	X	Y	X	Y			
1	2	3	4	5	6	7	8
306	—	—	513 029,13	2 251 789,17	Метод спутниковых геодезических измерений (определений)	Mt = 0,10	—
н246У	—	—	513 016,54	2 251 815,06			
249	—	—	513 001,01	2 251 807,05			
307	—	—	513 012,85	2 251 781,34			
306	—	—	513 029,13	2 251 789,17			

2. Сведения о частях границ уточняемого земельного участка с кадастровым номером 73:19:082701:178 :

Обозначение части границ		Горизонтальное проложение (S), м	Описание прохождения части границ	Сведения о согласовании местоположения границ (согласовано/спорное)
от т.	до т.			
1	2	3	4	5
306	н246У	28,79	—	согласовано
н246У	249	17,47		
249	307	28,31		
307	306	18,07		

3. Сведения о характеристиках уточняемого земельного участка с кадастровым номером 73:19:082701:178 :

№ п/п	Наименование характеристики земельного участка	Значение характеристики
1	2	3
1	2	3

1	2	3
1.	Адрес земельного участка	
1.1.	Сведения о местоположении земельного участка (при отсутствии адреса) в структурированном в соответствии с федеральной информационной адресной системой виде	—
1.2.	Дополнительные сведения о местоположении земельного участка	—
2.	Площадь земельного участка ± величина погрешности определения (вычисления) площади ($P \pm \Delta P$), м ²	507 ± 8,00
3.	Формула, примененная для вычисления предельной погрешности определения площади земельного участка, с подставленными значениями и итоговые (вычисленные) значения	$3,5 * 0,10 * \sqrt{(507,00)} = 8$
4.	Площадь земельного участка согласно сведениям Единого государственного реестра недвижимости (Ркад), м ²	504,00
5.	Оценка расхождения Р и Ркад ($P - P_{кад}$), м ²	3
6.	Предельный минимальный и максимальный размеры земельного участка (Рмин и Рмакс), м ²	— —
7.	Вид (виды) разрешенного использования	для садоводства
7.1.	Дополнительные сведения об использовании земельного участка	—
8.	Кадастровый или иной государственный учетный номер (инвентарный) здания, сооружения, объекта незавершенного строительства, расположенного на земельном участке	—
9.	Сведения о земельных участках (землях общего пользования, территории общего пользования), посредством которых обеспечивается доступ	73:19:082701:867
10.	Иные сведения	—
4. Пояснения к сведениям об уточняемом земельном участке с кадастровым номером		73:19:082701:178 :
1.		—

1. Сведения о характерных точках границ уточняемого земельного участка с кадастровым номером 73:19:082701:179 :
 Система координат МСК-73, зона 2 Зона № 2

Обозначение характерных точек границ	Координаты, м				Метод определения координат	Формулы, примененные для расчета средней квадратической погрешности определения координат характерных точек границ (Mt), с подставленными в такие формулы значениями и итоговые (вычисленные) значения Mt, м	Описание закрепления точки
	содержатся в Едином государственном реестре недвижимости		определены в результате выполнения комплексных кадастровых работ				
	X	Y	X	Y			
1	2	3	4	5	6	7	8
308	—	—	513 043,72	2 251 758,99	Метод спутниковых геодезических измерений (определений)	Mt = 0,10	—
309	—	—	513 031,14	2 251 784,50			
310	—	—	513 015,61	2 251 776,82			
311	—	—	513 015,23	2 251 776,62			
312	—	—	513 027,43	2 251 750,78			
308	—	—	513 043,72	2 251 758,99			

2. Сведения о частях границ уточняемого земельного участка с кадастровым номером 73:19:082701:179 :

Обозначение части границ		Горизонтальное проложение (S), м	Описание прохождения части границ	Сведения о согласовании местоположения границ (согласовано/спорное)
от т.	до т.			
1	2	3	4	5
308	309	28,44	—	согласовано
309	310	17,33		
310	311	0,43		
311	312	28,58		
312	308	18,24		

3. Сведения о характеристиках уточняемого земельного участка с кадастровым номером 73:19:082701:179 :

№ п/п	Наименование характеристики земельного участка	Значение характеристики
1	2	3

1	2	3
1.	Адрес земельного участка	
1.1.	Сведения о местоположении земельного участка (при отсутствии адреса) в структурированном в соответствии с федеральной информационной адресной системой виде	—
1.2.	Дополнительные сведения о местоположении земельного участка	—
2.	Площадь земельного участка ± величина погрешности определения (вычисления) площади ($P \pm \Delta P$), м ²	513 ± 8,00
3.	Формула, примененная для вычисления предельной погрешности определения площади земельного участка, с подставленными значениями и итоговые (вычисленные) значения	$3,5 * 0,10 * \sqrt{(513,00)} = 8$
4.	Площадь земельного участка согласно сведениям Единого государственного реестра недвижимости (Ркад), м ²	504,00
5.	Оценка расхождения Р и Ркад ($P - P_{кад}$), м ²	9
6.	Предельный минимальный и максимальный размеры земельного участка (Рмин и Рмакс), м ²	— —
7.	Вид (виды) разрешенного использования	Для ведения садоводства
7.1.	Дополнительные сведения об использовании земельного участка	—
8.	Кадастровый или иной государственный учетный номер (инвентарный) здания, сооружения, объекта незавершенного строительства, расположенного на земельном участке	—
9.	Сведения о земельных участках (землях общего пользования, территории общего пользования), посредством которых обеспечивается доступ	73:19:082701:867
10.	Иные сведения	—
4. Пояснения к сведениям об уточняемом земельном участке с кадастровым номером		73:19:082701:179 :
1.		—

1. Сведения о характерных точках границ уточняемого земельного участка с кадастровым номером 73:19:082701:180 :
 Система координат МСК-73, зона 2 Зона № 2

Обозначение характерных точек границ	Координаты, м				Метод определения координат	Формулы, примененные для расчета средней квадратической погрешности определения координат характерных точек границ (Mt), с подставленными в такие формулы значениями и итоговые (вычисленные) значения Mt, м	Описание закрепления точки
	содержатся в Едином государственном реестре недвижимости		определены в результате выполнения комплексных кадастровых работ				
	X	Y	X	Y			
1	2	3	4	5	6	7	8
313	—	—	513 045,25	2 251 796,99	Метод спутниковых геодезических измерений (определений)	Mt = 0,10	—
243	—	—	513 033,28	2 251 822,14			
н246У	—	—	513 016,54	2 251 815,06			
306	—	—	513 029,13	2 251 789,17			
313	—	—	513 045,25	2 251 796,99			

2. Сведения о частях границ уточняемого земельного участка с кадастровым номером 73:19:082701:180 :

Обозначение части границ		Горизонтальное проложение (S), м	Описание прохождения части границ	Сведения о согласовании местоположения границ (согласовано/спорное)
от т.	до т.			
1	2	3	4	5
313	243	27,85	—	согласовано
243	н246У	18,18		
н246У	306	28,79		
306	313	17,92		

3. Сведения о характеристиках уточняемого земельного участка с кадастровым номером 73:19:082701:180 :

№ п/п	Наименование характеристики земельного участка	Значение характеристики
1	2	3
1	2	3

1	2	3
1.	Адрес земельного участка	обл Ульяновская р-н Ульяновский Садоводческое товарищество "Сокольники" участок 137
1.1.	Сведения о местоположении земельного участка (при отсутствии адреса) в структурированном в соответствии с федеральной информационной адресной системой виде	—
1.2.	Дополнительные сведения о местоположении земельного участка	—
2.	Площадь земельного участка ± величина погрешности определения (вычисления) площади ($P \pm \Delta P$), м ²	511 ± 8,00
3.	Формула, примененная для вычисления предельной погрешности определения площади земельного участка, с подставленными значениями и итоговые (вычисленные) значения	$3,5 * 0,10 * \sqrt{(511,00)} = 8$
4.	Площадь земельного участка согласно сведениям Единого государственного реестра недвижимости (Ркад), м ²	504,00
5.	Оценка расхождения Р и Ркад ($P - P_{кад}$), м ²	7
6.	Предельный минимальный и максимальный размеры земельного участка (Рмин и Рмакс), м ²	— —
7.	Вид (виды) разрешенного использования	Для ведения садоводства
7.1.	Дополнительные сведения об использовании земельного участка	—
8.	Кадастровый или иной государственный учетный номер (инвентарный) здания, сооружения, объекта незавершенного строительства, расположенного на земельном участке	—
9.	Сведения о земельных участках (землях общего пользования, территории общего пользования), посредством которых обеспечивается доступ	73:19:082701:867
10.	Иные сведения	—
4. Пояснения к сведениям об уточняемом земельном участке с кадастровым номером		73:19:082701:180 :
1.	—	—

1. Сведения о характерных точках границ уточняемого земельного участка с кадастровым номером 73:19:082701:181 :
 Система координат МСК-73, зона 2 Зона № 2

Обозначение характерных точек границ	Координаты, м				Метод определения координат	Формулы, примененные для расчета средней квадратической погрешности определения координат характерных точек границ (Mt), с подставленными в такие формулы значениями и итоговые (вычисленные) значения Mt, м	Описание закрепления точки
	содержатся в Едином государственном реестре недвижимости		определены в результате выполнения комплексных кадастровых работ				
	X	Y	X	Y			
1	2	3	4	5	6	7	8
н314У	—	—	513 059,94	2 251 766,71	Метод спутниковых геодезических измерений (определений)	Mt = 0,10	—
315	—	—	513 047,63	2 251 792,24			
309	—	—	513 031,14	2 251 784,50			
308	—	—	513 043,72	2 251 758,99			
н314У	—	—	513 059,94	2 251 766,71			

2. Сведения о частях границ уточняемого земельного участка с кадастровым номером 73:19:082701:181 :

Обозначение части границ		Горизонтальное проложение (S), м	Описание прохождения части границ	Сведения о согласовании местоположения границ (согласовано/спорное)
от т.	до т.			
1	2	3	4	5
н314У	315	28,34	—	согласовано
315	309	18,22		
309	308	28,44		
308	н314У	17,96		

3. Сведения о характеристиках уточняемого земельного участка с кадастровым номером 73:19:082701:181 :

№ п/п	Наименование характеристики земельного участка	Значение характеристики
1	2	3
1	2	3

1	2	3
1.	Адрес земельного участка	обл. Ульяновская, р-н Ульяновский, садоводческое товарищество "Сокольники", участок 138
1.1.	Сведения о местоположении земельного участка (при отсутствии адреса) в структурированном в соответствии с федеральной информационной адресной системой виде	—
1.2.	Дополнительные сведения о местоположении земельного участка	—
2.	Площадь земельного участка ± величина погрешности определения (вычисления) площади ($P \pm \Delta P$), м ²	514 ± 8,00
3.	Формула, примененная для вычисления предельной погрешности определения площади земельного участка, с подставленными значениями и итоговые (вычисленные) значения	$3,5 * 0,10 * \sqrt{(514,00)} = 8$
4.	Площадь земельного участка согласно сведениям Единого государственного реестра недвижимости (Ркад), м ²	504,00
5.	Оценка расхождения Р и Ркад ($P - P_{кад}$), м ²	10
6.	Предельный минимальный и максимальный размеры земельного участка (Рмин и Рмакс), м ²	— —
7.	Вид (виды) разрешенного использования	Для ведения садоводства
7.1.	Дополнительные сведения об использовании земельного участка	—
8.	Кадастровый или иной государственный учетный номер (инвентарный) здания, сооружения, объекта незавершенного строительства, расположенного на земельном участке	—
9.	Сведения о земельных участках (землях общего пользования, территории общего пользования), посредством которых обеспечивается доступ	73:19:082701:867
10.	Иные сведения	—
4. Пояснения к сведениям об уточняемом земельном участке с кадастровым номером		73:19:082701:181 :
1.	—	—

1. Сведения о характерных точках границ уточняемого земельного участка с кадастровым номером 73:19:082701:182 :
 Система координат МСК-73, зона 2 Зона № 2

Обозначение характерных точек границ	Координаты, м				Метод определения координат	Формулы, примененные для расчета средней квадратической погрешности определения координат характерных точек границ (Mt), с подставленными в такие формулы значениями и итоговые (вычисленные) значения Mt, м	Описание закрепления точки
	содержатся в Едином государственном реестре недвижимости		определены в результате выполнения комплексных кадастровых работ				
	X	Y	X	Y			
1	2	3	4	5	6	7	8
316	—	—	513 061,51	2 251 804,78	Метод спутниковых геодезических измерений (определений)	Mt = 0,10	—
239	—	—	513 049,31	2 251 829,88			
243	—	—	513 033,28	2 251 822,14			
313	—	—	513 045,25	2 251 796,99			
316	—	—	513 061,51	2 251 804,78			

2. Сведения о частях границ уточняемого земельного участка с кадастровым номером 73:19:082701:182 :

Обозначение части границ		Горизонтальное проложение (S), м	Описание прохождения части границ	Сведения о согласовании местоположения границ (согласовано/спорное)
от т.	до т.			
1	2	3	4	5
316	239	27,91	—	согласовано
239	243	17,80		
243	313	27,85		
313	316	18,03		

3. Сведения о характеристиках уточняемого земельного участка с кадастровым номером 73:19:082701:182 :

№ п/п	Наименование характеристики земельного участка	Значение характеристики
1	2	3

1	2	3
1.	Адрес земельного участка	Местоположение установлено относительно ориентира, расположенного в границах участка. Почтовый адрес ориентира: обл Ульяновская р-н Ульяновский Садоводческое товарищество "Сокольники" участок 139.
1.1.	Сведения о местоположении земельного участка (при отсутствии адреса) в структурированном в соответствии с федеральной информационной адресной системой виде	—
1.2.	Дополнительные сведения о местоположении земельного участка	—
2.	Площадь земельного участка \pm величина погрешности определения (вычисления) площади ($P \pm \Delta P$), м ²	499 \pm 8,00
3.	Формула, примененная для вычисления предельной погрешности определения площади земельного участка, с подставленными значениями и итоговые (вычисленные) значения	$3,5 * 0,10 * \sqrt{(499,00)} = 8$
4.	Площадь земельного участка согласно сведениям Единого государственного реестра недвижимости (Ркад), м ²	504,00
5.	Оценка расхождения Р и Ркад ($P - P_{кад}$), м ²	5
6.	Предельный минимальный и максимальный размеры земельного участка ($P_{мин}$ и $P_{макс}$), м ²	— —
7.	Вид (виды) разрешенного использования	Для садоводства
7.1.	Дополнительные сведения об использовании земельного участка	—
8.	Кадастровый или иной государственный учетный номер (инвентарный) здания, сооружения, объекта незавершенного строительства, расположенного на земельном участке	—
9.	Сведения о земельных участках (землях общего пользования, территории общего пользования), посредством которых обеспечивается доступ	73:19:082701:867
10.	Иные сведения	—
4. Пояснения к сведениям об уточняемом земельном участке с кадастровым номером		73:19:082701:182 :
1.	—	—

1. Сведения о характерных точках границ уточняемого земельного участка с кадастровым номером 73:19:082701:183 :
 Система координат МСК-73, зона 2 Зона № 2

Обозначение характерных точек границ	Координаты, м				Метод определения координат	Формулы, примененные для расчета средней квадратической погрешности определения координат характерных точек границ (Mt), с подставленными в такие формулы значениями и итоговые (вычисленные) значения Mt, м	Описание закрепления точки
	содержатся в Едином государственном реестре недвижимости		определены в результате выполнения комплексных кадастровых работ				
	X	Y	X	Y			
1	2	3	4	5	6	7	8
н317У	—	—	513 076,73	2 251 774,31	Метод спутниковых геодезических измерений (определений)	Mt = 0,10	—
318	—	—	513 064,46	2 251 799,92			
315	—	—	513 047,63	2 251 792,24			
н314У	—	—	513 059,94	2 251 766,71			
н317У	—	—	513 076,73	2 251 774,31			

2. Сведения о частях границ уточняемого земельного участка с кадастровым номером 73:19:082701:183 :

Обозначение части границ		Горизонтальное проложение (S), м	Описание прохождения части границ	Сведения о согласовании местоположения границ (согласовано/спорное)
от т.	до т.			
1	2	3	4	5
н317У	318	28,40	—	согласовано
318	315	18,50		
315	н314У	28,34		
н314У	н317У	18,43		

3. Сведения о характеристиках уточняемого земельного участка с кадастровым номером 73:19:082701:183 :

№ п/п	Наименование характеристики земельного участка	Значение характеристики
1	2	3
1	2	3

1	2	3
1.	Адрес земельного участка	Местоположение установлено относительно ориентира, расположенного в границах участка. Почтовый адрес ориентира: обл Ульяновская р-н Ульяновский Садоводческое товарищество "Сокольники" участок 140.
1.1.	Сведения о местоположении земельного участка (при отсутствии адреса) в структурированном в соответствии с федеральной информационной адресной системой виде	—
1.2.	Дополнительные сведения о местоположении земельного участка	—
2.	Площадь земельного участка \pm величина погрешности определения (вычисления) площади ($P \pm \Delta P$), м ²	524 \pm 8,00
3.	Формула, примененная для вычисления предельной погрешности определения площади земельного участка, с подставленными значениями и итоговые (вычисленные) значения	$3,5 * 0,10 * \sqrt{(524,00)} = 8$
4.	Площадь земельного участка согласно сведениям Единого государственного реестра недвижимости (Ркад), м ²	504,00
5.	Оценка расхождения Р и Ркад ($P - P_{кад}$), м ²	20
6.	Предельный минимальный и максимальный размеры земельного участка (Рмин и Рмакс), м ²	— —
7.	Вид (виды) разрешенного использования	Для садоводства
7.1.	Дополнительные сведения об использовании земельного участка	—
8.	Кадастровый или иной государственный учетный номер (инвентарный) здания, сооружения, объекта незавершенного строительства, расположенного на земельном участке	73:19:082701:1041
9.	Сведения о земельных участках (землях общего пользования, территории общего пользования), посредством которых обеспечивается доступ	73:19:082701:867
10.	Иные сведения	—
4. Пояснения к сведениям об уточняемом земельном участке с кадастровым номером		73:19:082701:183 :
1.	—	—

1. Сведения о характерных точках границ уточняемого земельного участка с кадастровым номером 73:19:082701:184 :
 Система координат МСК-73, зона 2 Зона № 2

Обозначение характерных точек границ	Координаты, м				Метод определения координат	Формулы, примененные для расчета средней квадратической погрешности определения координат характерных точек границ (Mt), с подставленными в такие формулы значениями и итоговые (вычисленные) значения Mt, м	Описание закрепления точки
	содержатся в Едином государственном реестре недвижимости		определены в результате выполнения комплексных кадастровых работ				
	X	Y	X	Y			
1	2	3	4	5	6	7	8
319	—	—	513 077,72	2 251 812,52	Метод спутниковых геодезических измерений (определений)	Mt = 0,10	—
н237У	—	—	513 065,43	2 251 838,19			
239	—	—	513 049,31	2 251 829,88			
316	—	—	513 061,51	2 251 804,78			
319	—	—	513 077,72	2 251 812,52			

2. Сведения о частях границ уточняемого земельного участка с кадастровым номером 73:19:082701:184 :

Обозначение части границ		Горизонтальное проложение (S), м	Описание прохождения части границ	Сведения о согласовании местоположения границ (согласовано/спорное)
от т.	до т.			
1	2	3	4	5
319	н237У	28,46	—	согласовано
н237У	239	18,14		
239	316	27,91		
316	319	17,96		

3. Сведения о характеристиках уточняемого земельного участка с кадастровым номером 73:19:082701:184 :

№ п/п	Наименование характеристики земельного участка	Значение характеристики
1	2	3
1	2	3

1	2	3
1.	Адрес земельного участка	—
1.1.	Сведения о местоположении земельного участка (при отсутствии адреса) в структурированном в соответствии с федеральной информационной адресной системой виде	432000, Российская Федерация, Ульяновская область, Ульяновск г, Сокольники снт, уч 141
1.2.	Дополнительные сведения о местоположении земельного участка	Местоположение установлено относительно ориентира, расположенного в границах участка. Почтовый адрес ориентира: Ульяновская область, г. Ульяновск, садоводческое товарищество "Сокольники", участок 141.
2.	Площадь земельного участка \pm величина погрешности определения (вычисления) площади ($P \pm \Delta P$), м ²	509 \pm 8,00
3.	Формула, примененная для вычисления предельной погрешности определения площади земельного участка, с подставленными значениями и итоговые (вычисленные) значения	$3,5 * 0,10 * \sqrt{(509,00)} = 8$
4.	Площадь земельного участка согласно сведениям Единого государственного реестра недвижимости (Ркад), м ²	504,00
5.	Оценка расхождения P и Ркад ($P - P_{кад}$), м ²	5
6.	Предельный минимальный и максимальный размеры земельного участка (Рмин и Рмакс), м ²	— —
7.	Вид (виды) разрешенного использования	Для садоводства
7.1.	Дополнительные сведения об использовании земельного участка	—
8.	Кадастровый или иной государственный учетный номер (инвентарный) здания, сооружения, объекта незавершенного строительства, расположенного на земельном участке	73:19:082701:906
9.	Сведения о земельных участках (землях общего пользования, территории общего пользования), посредством которых обеспечивается доступ	73:19:082701:867
10.	Иные сведения	—
4. Пояснения к сведениям об уточняемом земельном участке с кадастровым номером		73:19:082701:184 :
1.		—

1. Сведения о характерных точках границ уточняемого земельного участка с кадастровым номером 73:19:082701:185 :
 Система координат МСК-73, зона 2 Зона № 2

Обозначение характерных точек границ	Координаты, м				Метод определения координат	Формулы, примененные для расчета средней квадратической погрешности определения координат характерных точек границ (Mt), с подставленными в такие формулы значениями и итоговые (вычисленные) значения Mt, м	Описание закрепления точки
	содержатся в Едином государственном реестре недвижимости		определены в результате выполнения комплексных кадастровых работ				
	X	Y	X	Y			
1	2	3	4	5	6	7	8
н320У	—	—	513 092,80	2 251 782,25	Метод спутниковых геодезических измерений (определений)	Mt = 0,10	—
321	—	—	513 080,10	2 251 807,44			
318	—	—	513 064,46	2 251 799,92			
н317У	—	—	513 076,73	2 251 774,31			
н320У	—	—	513 092,80	2 251 782,25			

2. Сведения о частях границ уточняемого земельного участка с кадастровым номером 73:19:082701:185 :

Обозначение части границ		Горизонтальное проложение (S), м	Описание прохождения части границ	Сведения о согласовании местоположения границ (согласовано/спорное)
от т.	до т.			
1	2	3	4	5
н320У	321	28,21	—	согласовано
321	318	17,35		
318	н317У	28,40		
н317У	н320У	17,92		

3. Сведения о характеристиках уточняемого земельного участка с кадастровым номером 73:19:082701:185 :

№ п/п	Наименование характеристики земельного участка	Значение характеристики
1	2	3
1	2	3

1	2	3
1.	Адрес земельного участка	Местоположение установлено относительно ориентира, расположенного в границах участка. Почтовый адрес ориентира: обл Ульяновская р-н Ульяновский, Садоводческое товарищество "Сокольники" участок 142.
1.1.	Сведения о местоположении земельного участка (при отсутствии адреса) в структурированном в соответствии с федеральной информационной адресной системой виде	—
1.2.	Дополнительные сведения о местоположении земельного участка	—
2.	Площадь земельного участка \pm величина погрешности определения (вычисления) площади ($P \pm \Delta P$), м ²	499 \pm 8,00
3.	Формула, примененная для вычисления предельной погрешности определения площади земельного участка, с подставленными значениями и итоговые (вычисленные) значения	$3,5 * 0,10 * \sqrt{(499,00)} = 8$
4.	Площадь земельного участка согласно сведениям Единого государственного реестра недвижимости (Ркад), м ²	504,00
5.	Оценка расхождения Р и Ркад ($P - P_{кад}$), м ²	5
6.	Предельный минимальный и максимальный размеры земельного участка (Рмин и Рмакс), м ²	— —
7.	Вид (виды) разрешенного использования	Для ведения садоводства
7.1.	Дополнительные сведения об использовании земельного участка	—
8.	Кадастровый или иной государственный учетный номер (инвентарный) здания, сооружения, объекта незавершенного строительства, расположенного на земельном участке	—
9.	Сведения о земельных участках (землях общего пользования, территории общего пользования), посредством которых обеспечивается доступ	73:19:082701:867
10.	Иные сведения	Запрещение. Обременение возникает на основании: Постановление судебного пристава-исполнителя ОСП № 2 по Засвияжскому району г. Ульяновска № 269743239/7349 (192747/22/73049-ИП), от 18 января 2023 г., документ выдан ОСП № 2 по Засвияжскому району г. Ульяновска
4. Пояснения к сведениям об уточняемом земельном участке с кадастровым номером <u>73:19:082701:185</u> :		
1.	—	

1. Сведения о характерных точках границ уточняемого земельного участка с кадастровым номером 73:19:082701:186 :
 Система координат МСК-73, зона 2 Зона № 2

Обозначение характерных точек границ	Координаты, м				Метод определения координат	Формулы, примененные для расчета средней квадратической погрешности определения координат характерных точек границ (Mt), с подставленными в такие формулы значениями и итоговые (вычисленные) значения Mt, м	Описание закрепления точки
	содержатся в Едином государственном реестре недвижимости		определены в результате выполнения комплексных кадастровых работ				
	X	Y	X	Y			
1	2	3	4	5	6	7	8
322	—	—	513 093,79	2 251 819,85	Метод спутниковых геодезических измерений (определений)	Mt = 0,10	—
234	—	—	513 081,75	2 251 845,59			
н237У	—	—	513 065,43	2 251 838,19			
319	—	—	513 077,72	2 251 812,52			
322	—	—	513 093,79	2 251 819,85			

2. Сведения о частях границ уточняемого земельного участка с кадастровым номером 73:19:082701:186 :

Обозначение части границ		Горизонтальное проложение (S), м	Описание прохождения части границ	Сведения о согласовании местоположения границ (согласовано/спорное)
от т.	до т.			
1	2	3	4	5
322	234	28,42	—	согласовано
234	н237У	17,92		
н237У	319	28,46		
319	322	17,66		

3. Сведения о характеристиках уточняемого земельного участка с кадастровым номером 73:19:082701:186 :

№ п/п	Наименование характеристики земельного участка	Значение характеристики
1	2	3

1	2	3
1.	Адрес земельного участка	Российская Федерация, Ульяновская область, Ульяновский р-н, Сокольники снт, уч 143
1.1.	Сведения о местоположении земельного участка (при отсутствии адреса) в структурированном в соответствии с федеральной информационной адресной системой виде	—
1.2.	Дополнительные сведения о местоположении земельного участка	—
2.	Площадь земельного участка ± величина погрешности определения (вычисления) площади ($P \pm \Delta P$), м ²	506 ± 8,00
3.	Формула, примененная для вычисления предельной погрешности определения площади земельного участка, с подставленными значениями и итоговые (вычисленные) значения	$3,5 * 0,10 * \sqrt{(506,00)} = 8$
4.	Площадь земельного участка согласно сведениям Единого государственного реестра недвижимости (Ркад), м ²	504,00
5.	Оценка расхождения Р и Ркад ($P - P_{кад}$), м ²	2
6.	Предельный минимальный и максимальный размеры земельного участка (Рмин и Рмакс), м ²	— —
7.	Вид (виды) разрешенного использования	Для ведения садоводства
7.1.	Дополнительные сведения об использовании земельного участка	—
8.	Кадастровый или иной государственный учетный номер (инвентарный) здания, сооружения, объекта незавершенного строительства, расположенного на земельном участке	—
9.	Сведения о земельных участках (землях общего пользования, территории общего пользования), посредством которых обеспечивается доступ	73:19:082701:867
10.	Иные сведения	—
4. Пояснения к сведениям об уточняемом земельном участке с кадастровым номером		73:19:082701:186 :
1.	—	—

1. Сведения о характерных точках границ уточняемого земельного участка с кадастровым номером 73:19:082701:187 :
 Система координат МСК-73, зона 2 Зона № 2

Обозначение характерных точек границ	Координаты, м				Метод определения координат	Формулы, примененные для расчета средней квадратической погрешности определения координат характерных точек границ (Mt), с подставленными в такие формулы значениями и итоговые (вычисленные) значения Mt, м	Описание закрепления точки
	содержатся в Едином государственном реестре недвижимости		определены в результате выполнения комплексных кадастровых работ				
	X	Y	X	Y			
1	2	3	4	5	6	7	8
н323У	—	—	513 108,84	2 251 789,99	Метод спутниковых геодезических измерений (определений)	Mt = 0,10	—
324	—	—	513 096,34	2 251 815,64			
321	—	—	513 080,10	2 251 807,44			
н320У	—	—	513 092,80	2 251 782,25			
н323У	—	—	513 108,84	2 251 789,99			

2. Сведения о частях границ уточняемого земельного участка с кадастровым номером 73:19:082701:187 :

Обозначение части границ		Горизонтальное проложение (S), м	Описание прохождения части границ	Сведения о согласовании местоположения границ (согласовано/спорное)
от т.	до т.			
1	2	3	4	5
н323У	324	28,53	—	согласовано
324	321	18,19		
321	н320У	28,21		
н320У	н323У	17,81		

3. Сведения о характеристиках уточняемого земельного участка с кадастровым номером 73:19:082701:187 :

№ п/п	Наименование характеристики земельного участка	Значение характеристики
1	2	3
1	2	3

1	2	3
1.	Адрес земельного участка	Местоположение установлено относительно ориентира, расположенного в границах участка. Почтовый адрес ориентира: обл Ульяновская р-н Ульяновский Садоводческое товарищество "Сокольники" участок 144.
1.1.	Сведения о местоположении земельного участка (при отсутствии адреса) в структурированном в соответствии с федеральной информационной адресной системой виде	—
1.2.	Дополнительные сведения о местоположении земельного участка	—
2.	Площадь земельного участка \pm величина погрешности определения (вычисления) площади ($P \pm \Delta P$), м ²	511 \pm 8,00
3.	Формула, примененная для вычисления предельной погрешности определения площади земельного участка, с подставленными значениями и итоговые (вычисленные) значения	$3,5*0,10*\sqrt{(511,00)} = 8$
4.	Площадь земельного участка согласно сведениям Единого государственного реестра недвижимости (Ркад), м ²	504,00
5.	Оценка расхождения Р и Ркад ($P - P_{кад}$), м ²	7
6.	Предельный минимальный и максимальный размеры земельного участка (Рмин и Рмакс), м ²	— —
7.	Вид (виды) разрешенного использования	Для садоводства
7.1.	Дополнительные сведения об использовании земельного участка	—
8.	Кадастровый или иной государственный учетный номер (инвентарный) здания, сооружения, объекта незавершенного строительства, расположенного на земельном участке	—
9.	Сведения о земельных участках (землях общего пользования, территории общего пользования), посредством которых обеспечивается доступ	73:19:082701:867
10.	Иные сведения	—
4. Пояснения к сведениям об уточняемом земельном участке с кадастровым номером		73:19:082701:187 :
1.	—	—

1. Сведения о характерных точках границ уточняемого земельного участка с кадастровым номером 73:19:082701:189 :
 Система координат МСК-73, зона 2 Зона № 2

Обозначение характерных точек границ	Координаты, м				Метод определения координат	Формулы, примененные для расчета средней квадратической погрешности определения координат характерных точек границ (Mt), с подставленными в такие формулы значениями и итоговые (вычисленные) значения Mt, м	Описание закрепления точки
	содержатся в Едином государственном реестре недвижимости		определены в результате выполнения комплексных кадастровых работ				
	X	Y	X	Y			
1	2	3	4	5	6	7	8
н325У	—	—	513 124,59	2 251 797,78	Метод спутниковых геодезических измерений (определений)	Mt = 0,10	—
326	—	—	513 112,34	2 251 823,53			
324	—	—	513 096,34	2 251 815,64			
н323У	—	—	513 108,84	2 251 789,99			
н325У	—	—	513 124,59	2 251 797,78			

2. Сведения о частях границ уточняемого земельного участка с кадастровым номером 73:19:082701:189 :

Обозначение части границ		Горизонтальное проложение (S), м	Описание прохождения части границ	Сведения о согласовании местоположения границ (согласовано/спорное)
от т.	до т.			
1	2	3	4	5
н325У	326	28,52	—	согласовано
326	324	17,84		
324	н323У	28,53		
н323У	н325У	17,57		

3. Сведения о характеристиках уточняемого земельного участка с кадастровым номером 73:19:082701:189 :

№ п/п	Наименование характеристики земельного участка	Значение характеристики
1	2	3
1	2	3

1	2	3
1.	Адрес земельного участка	Местоположение установлено относительно ориентира, расположенного в границах участка. Почтовый адрес ориентира: обл Ульяновская р-н Ульяновский Садоводческое товарищество "Сокольники" участок 146.
1.1.	Сведения о местоположении земельного участка (при отсутствии адреса) в структурированном в соответствии с федеральной информационной адресной системой виде	—
1.2.	Дополнительные сведения о местоположении земельного участка	—
2.	Площадь земельного участка \pm величина погрешности определения (вычисления) площади ($P \pm \Delta P$), м ²	505 \pm 8,00
3.	Формула, примененная для вычисления предельной погрешности определения площади земельного участка, с подставленными значениями и итоговые (вычисленные) значения	$3,5 * 0,10 * \sqrt{(505,00)} = 8$
4.	Площадь земельного участка согласно сведениям Единого государственного реестра недвижимости (Ркад), м ²	504,00
5.	Оценка расхождения Р и Ркад ($P - P_{кад}$), м ²	1
6.	Предельный минимальный и максимальный размеры земельного участка ($P_{мин}$ и $P_{макс}$), м ²	— —
7.	Вид (виды) разрешенного использования	Для садоводства
7.1.	Дополнительные сведения об использовании земельного участка	—
8.	Кадастровый или иной государственный учетный номер (инвентарный) здания, сооружения, объекта незавершенного строительства, расположенного на земельном участке	73:19:082701:1010
9.	Сведения о земельных участках (землях общего пользования, территории общего пользования), посредством которых обеспечивается доступ	73:19:082701:867
10.	Иные сведения	—
4. Пояснения к сведениям об уточняемом земельном участке с кадастровым номером		73:19:082701:189 :
1.	—	—

1. Сведения о характерных точках границ уточняемого земельного участка с кадастровым номером 73:19:082701:191 :
 Система координат МСК-73, зона 2 Зона № 2

Обозначение характерных точек границ	Координаты, м				Метод определения координат	Формулы, примененные для расчета средней квадратической погрешности определения координат характерных точек границ (Mt), с подставленными в такие формулы значениями и итоговые (вычисленные) значения Mt, м	Описание закрепления точки
	содержатся в Едином государственном реестре недвижимости		определены в результате выполнения комплексных кадастровых работ				
	X	Y	X	Y			
1	2	3	4	5	6	7	8
327	—	—	513 139,68	2 251 804,78	Метод спутниковых геодезических измерений (определений)	Mt = 0,10	—
н328У	—	—	513 126,20	2 251 830,27			
326	—	—	513 112,34	2 251 823,53			
н325У	—	—	513 124,59	2 251 797,78			
327	—	—	513 139,68	2 251 804,78			

2. Сведения о частях границ уточняемого земельного участка с кадастровым номером 73:19:082701:191 :

Обозначение части границ		Горизонтальное проложение (S), м	Описание прохождения части границ	Сведения о согласовании местоположения границ (согласовано/спорное)
от т.	до т.			
1	2	3	4	5
327	н328У	28,83	—	согласовано
н328У	326	15,41		
326	н325У	28,52		
н325У	327	16,63		

3. Сведения о характеристиках уточняемого земельного участка с кадастровым номером 73:19:082701:191 :

№ п/п	Наименование характеристики земельного участка	Значение характеристики
1	2	3
1	2	3

1	2	3
1.	Адрес земельного участка	Местоположение установлено относительно ориентира, расположенного в границах участка. Почтовый адрес ориентира: обл Ульяновская р-н Ульяновский Садоводческое товарищество "Сокольники" участок 148.
1.1.	Сведения о местоположении земельного участка (при отсутствии адреса) в структурированном в соответствии с федеральной информационной адресной системой виде	—
1.2.	Дополнительные сведения о местоположении земельного участка	—
2.	Площадь земельного участка \pm величина погрешности определения (вычисления) площади ($P \pm \Delta P$), м ²	459 \pm 7,00
3.	Формула, примененная для вычисления предельной погрешности определения площади земельного участка, с подставленными значениями и итоговые (вычисленные) значения	$3,5 * 0,10 * \sqrt{(459,00)} = 7$
4.	Площадь земельного участка согласно сведениям Единого государственного реестра недвижимости (Ркад), м ²	504,00
5.	Оценка расхождения Р и Ркад ($P - P_{кад}$), м ²	45
6.	Предельный минимальный и максимальный размеры земельного участка ($P_{мин}$ и $P_{макс}$), м ²	— —
7.	Вид (виды) разрешенного использования	Для ведения садоводства
7.1.	Дополнительные сведения об использовании земельного участка	—
8.	Кадастровый или иной государственный учетный номер (инвентарный) здания, сооружения, объекта незавершенного строительства, расположенного на земельном участке	—
9.	Сведения о земельных участках (землях общего пользования, территории общего пользования), посредством которых обеспечивается доступ	73:19:082701:867
10.	Иные сведения	—
4. Пояснения к сведениям об уточняемом земельном участке с кадастровым номером		73:19:082701:191 :
1.	—	—

1. Сведения о характерных точках границ уточняемого земельного участка с кадастровым номером 73:19:082701:193 :
 Система координат МСК-73, зона 2 Зона № 2

Обозначение характерных точек границ	Координаты, м				Метод определения координат	Формулы, примененные для расчета средней квадратической погрешности определения координат характерных точек границ (Mt), с подставленными в такие формулы значениями и итоговые (вычисленные) значения Mt, м	Описание закрепления точки
	содержатся в Едином государственном реестре недвижимости		определены в результате выполнения комплексных кадастровых работ				
	X	Y	X	Y			
1	2	3	4	5	6	7	8
327	513 139,68	2 251 804,78	513 139,68	2 251 804,78	Метод спутниковых геодезических измерений (определений)	Mt = 0,10	—
329	513 156,95	2 251 812,64	513 156,95	2 251 812,64		—	
330	513 144,77	2 251 838,34	—	—		—	
н331У	—	—	513 144,41	2 251 839,11		Mt = 0,10	
н328У	—	—	513 126,20	2 251 830,27		—	
332	513 126,71	2 251 829,31	—	—		—	
327	513 139,68	2 251 804,78	513 139,68	2 251 804,78		Mt = 0,10	

2. Сведения о частях границ уточняемого земельного участка с кадастровым номером 73:19:082701:193 :

Обозначение части границ		Горизонтальное проложение (S), м	Описание прохождения части границ	Сведения о согласовании местоположения границ (согласовано/спорное)
от т.	до т.			
1	2	3	4	5
327	329	18,97	—	согласовано
329	н331У	29,29		
н331У	н328У	20,24		
н328У	327	28,83		

3. Сведения о характеристиках уточняемого земельного участка с кадастровым номером 73:19:082701:193 :

№ п/п	Наименование характеристики земельного участка	Значение характеристики
-------	------------------------------------------------	-------------------------

1	2	3
1.	Адрес земельного участка	Местоположение установлено относительно ориентира, расположенного в границах участка. Почтовый адрес ориентира: обл Ульяновская, р-н Ульяновский, Садоводческое товарищество "Сокольники" участок 150.
1.1.	Сведения о местоположении земельного участка (при отсутствии адреса) в структурированном в соответствии с федеральной информационной адресной системой виде	—
1.2.	Дополнительные сведения о местоположении земельного участка	—
2.	Площадь земельного участка \pm величина погрешности определения (вычисления) площади ($P \pm \Delta P$), м ²	570 \pm 8,00
3.	Формула, примененная для вычисления предельной погрешности определения площади земельного участка, с подставленными значениями и итоговые (вычисленные) значения	$3,5 * 0,10 * \sqrt{(570,00)} = 8$
4.	Площадь земельного участка согласно сведениям Единого государственного реестра недвижимости (Ркад), м ²	550,00
5.	Оценка расхождения Р и Ркад ($P - P_{кад}$), м ²	20
6.	Предельный минимальный и максимальный размеры земельного участка ($P_{мин}$ и $P_{макс}$), м ²	— —
7.	Вид (виды) разрешенного использования	Для садоводства
7.1.	Дополнительные сведения об использовании земельного участка	—
8.	Кадастровый или иной государственный учетный номер (инвентарный) здания, сооружения, объекта незавершенного строительства, расположенного на земельном участке	73:19:082701:908
9.	Сведения о земельных участках (землях общего пользования, территории общего пользования), посредством которых обеспечивается доступ	73:19:082701:867
10.	Иные сведения	—
4. Пояснения к сведениям об уточняемом земельном участке с кадастровым номером		73:19:082701:193 :
1.	—	—

1. Сведения о характерных точках границ уточняемого земельного участка с кадастровым номером 73:19:082701:194 :
 Система координат МСК-73, зона 2 Зона № 2

Обозначение характерных точек границ	Координаты, м				Метод определения координат	Формулы, примененные для расчета средней квадратической погрешности определения координат характерных точек границ (Mt), с подставленными в такие формулы значениями и итоговые (вычисленные) значения Mt, м	Описание закрепления точки
	содержатся в Едином государственном реестре недвижимости		определены в результате выполнения комплексных кадастровых работ				
	X	Y	X	Y			
1	2	3	4	5	6	7	8
н333У	—	—	513 173,90	2 251 821,02	Метод спутниковых геодезических измерений (определений)	Mt = 0,10	—
н334У	—	—	513 162,06	2 251 846,76			
н331У	—	—	513 144,41	2 251 839,11			
329	—	—	513 156,95	2 251 812,64			
н333У	—	—	513 173,90	2 251 821,02			

2. Сведения о частях границ уточняемого земельного участка с кадастровым номером 73:19:082701:194 :

Обозначение части границ		Горизонтальное проложение (S), м	Описание прохождения части границ	Сведения о согласовании местоположения границ (согласовано/спорное)
от т.	до т.			
1	2	3	4	5
н333У	н334У	28,33	—	согласовано
н334У	н331У	19,24		
н331У	329	29,29		
329	н333У	18,91		

3. Сведения о характеристиках уточняемого земельного участка с кадастровым номером 73:19:082701:194 :

№ п/п	Наименование характеристики земельного участка	Значение характеристики
1	2	3
1	2	3

1	2	3
1.	Адрес земельного участка	Местоположение установлено относительно ориентира, расположенного в границах участка. Почтовый адрес ориентира: обл Ульяновская р-н Ульяновский Садоводческое товарищество "Сокольники" участок 152.
1.1.	Сведения о местоположении земельного участка (при отсутствии адреса) в структурированном в соответствии с федеральной информационной адресной системой виде	—
1.2.	Дополнительные сведения о местоположении земельного участка	—
2.	Площадь земельного участка \pm величина погрешности определения (вычисления) площади ($P \pm \Delta P$), м ²	549 \pm 8,00
3.	Формула, примененная для вычисления предельной погрешности определения площади земельного участка, с подставленными значениями и итоговые (вычисленные) значения	$3,5 * 0,10 * \sqrt{(549,00)} = 8$
4.	Площадь земельного участка согласно сведениям Единого государственного реестра недвижимости (Ркад), м ²	504,00
5.	Оценка расхождения Р и Ркад ($P - P_{кад}$), м ²	45
6.	Предельный минимальный и максимальный размеры земельного участка ($P_{мин}$ и $P_{макс}$), м ²	— —
7.	Вид (виды) разрешенного использования	для ведения садоводства
7.1.	Дополнительные сведения об использовании земельного участка	—
8.	Кадастровый или иной государственный учетный номер (инвентарный) здания, сооружения, объекта незавершенного строительства, расположенного на земельном участке	—
9.	Сведения о земельных участках (землях общего пользования, территории общего пользования), посредством которых обеспечивается доступ	73:19:082701:867
10.	Иные сведения	—
4. Пояснения к сведениям об уточняемом земельном участке с кадастровым номером		73:19:082701:194 :
1.	—	—

1. Сведения о характерных точках границ уточняемого земельного участка с кадастровым номером 73:19:082701:196 :
 Система координат МСК-73, зона 2 Зона № 2

Обозначение характерных точек границ	Координаты, м				Метод определения координат	Формулы, примененные для расчета средней квадратической погрешности определения координат характерных точек границ (Mt), с подставленными в такие формулы значениями и итоговые (вычисленные) значения Mt, м	Описание закрепления точки
	содержатся в Едином государственном реестре недвижимости		определены в результате выполнения комплексных кадастровых работ				
	X	Y	X	Y			
1	2	3	4	5	6	7	8
н8У	—	—	513 189,24	2 251 829,23	Метод спутниковых геодезических измерений (определений)	Mt = 0,10	—
н7У	—	—	513 177,37	2 251 855,24			
335	—	—	513 176,42	2 251 854,76			
н334У	—	—	513 162,06	2 251 846,76			
н333У	—	—	513 173,90	2 251 821,02			
н8У	—	—	513 189,24	2 251 829,23			

2. Сведения о частях границ уточняемого земельного участка с кадастровым номером 73:19:082701:196 :

Обозначение части границ		Горизонтальное проложение (S), м	Описание прохождения части границ	Сведения о согласовании местоположения границ (согласовано/спорное)
от т.	до т.			
1	2	3	4	5
н8У	н7У	28,59	—	согласовано
н7У	335	1,06		
335	н334У	16,44		
н334У	н333У	28,33		
н333У	н8У	17,40		

3. Сведения о характеристиках уточняемого земельного участка с кадастровым номером 73:19:082701:196 :

№ п/п	Наименование характеристики земельного участка	Значение характеристики
1	2	3

1	2	3
1.	Адрес земельного участка	Местоположение установлено относительно ориентира, расположенного в границах участка. Почтовый адрес ориентира: обл Ульяновская р-н Ульяновский Садоводческое товарищество "Сокольники" участок 154.
1.1.	Сведения о местоположении земельного участка (при отсутствии адреса) в структурированном в соответствии с федеральной информационной адресной системой виде	—
1.2.	Дополнительные сведения о местоположении земельного участка	—
2.	Площадь земельного участка \pm величина погрешности определения (вычисления) площади ($P \pm \Delta P$), м ²	496 \pm 8,00
3.	Формула, примененная для вычисления предельной погрешности определения площади земельного участка, с подставленными значениями и итоговые (вычисленные) значения	$3,5 * 0,10 * \sqrt{(496,00)} = 8$
4.	Площадь земельного участка согласно сведениям Единого государственного реестра недвижимости (Ркад), м ²	504,00
5.	Оценка расхождения Р и Ркад ($P - P_{кад}$), м ²	8
6.	Предельный минимальный и максимальный размеры земельного участка (Рмин и Рмакс), м ²	— —
7.	Вид (виды) разрешенного использования	Для ведения садоводства
7.1.	Дополнительные сведения об использовании земельного участка	—
8.	Кадастровый или иной государственный учетный номер (инвентарный) здания, сооружения, объекта незавершенного строительства, расположенного на земельном участке	—
9.	Сведения о земельных участках (землях общего пользования, территории общего пользования), посредством которых обеспечивается доступ	73:19:082701:867
10.	Иные сведения	—
4. Пояснения к сведениям об уточняемом земельном участке с кадастровым номером		73:19:082701:196 :
1.	—	—

1. Сведения о характерных точках границ уточняемого земельного участка с кадастровым номером 73:19:082701:197 :
 Система координат МСК-73, зона 2 Зона № 2

Обозначение характерных точек границ	Координаты, м				Метод определения координат	Формулы, примененные для расчета средней квадратической погрешности определения координат характерных точек границ (Mt), с подставленными в такие формулы значениями и итоговые (вычисленные) значения Mt, м	Описание закрепления точки
	содержатся в Едином государственном реестре недвижимости		определены в результате выполнения комплексных кадастровых работ				
	X	Y	X	Y			
1	2	3	4	5	6	7	8
6	—	—	513 193,25	2 251 863,35	Метод спутниковых геодезических измерений (определений)	Mt = 0,10	—
н5У	—	—	513 205,77	2 251 837,56			
н11У	—	—	513 221,04	2 251 845,66			
10	—	—	513 209,24	2 251 871,70			
6	—	—	513 193,25	2 251 863,35			

2. Сведения о частях границ уточняемого земельного участка с кадастровым номером 73:19:082701:197 :

Обозначение части границ		Горизонтальное проложение (S), м	Описание прохождения части границ	Сведения о согласовании местоположения границ (согласовано/спорное)
от т.	до т.			
1	2	3	4	5
6	н5У	28,67	—	согласовано
н5У	н11У	17,29		
н11У	10	28,59		
10	6	18,04		

3. Сведения о характеристиках уточняемого земельного участка с кадастровым номером 73:19:082701:197 :

№ п/п	Наименование характеристики земельного участка	Значение характеристики
1	2	3
1	2	3

1	2	3
1.	Адрес земельного участка	обл Ульяновская р-н Ульяновский Садоводческое товарищество "Сокольники" участок 157
1.1.	Сведения о местоположении земельного участка (при отсутствии адреса) в структурированном в соответствии с федеральной информационной адресной системой виде	—
1.2.	Дополнительные сведения о местоположении земельного участка	—
2.	Площадь земельного участка ± величина погрешности определения (вычисления) площади ($P \pm \Delta P$), м ²	505 ± 8,00
3.	Формула, примененная для вычисления предельной погрешности определения площади земельного участка, с подставленными значениями и итоговые (вычисленные) значения	$3,5 * 0,10 * \sqrt{(505,00)} = 8$
4.	Площадь земельного участка согласно сведениям Единого государственного реестра недвижимости (Ркад), м ²	504,00
5.	Оценка расхождения Р и Ркад ($P - P_{кад}$), м ²	1
6.	Предельный минимальный и максимальный размеры земельного участка (Рмин и Рмакс), м ²	— —
7.	Вид (виды) разрешенного использования	Для ведения садоводства
7.1.	Дополнительные сведения об использовании земельного участка	—
8.	Кадастровый или иной государственный учетный номер (инвентарный) здания, сооружения, объекта незавершенного строительства, расположенного на земельном участке	73:19:082701:909
9.	Сведения о земельных участках (землях общего пользования, территории общего пользования), посредством которых обеспечивается доступ	73:19:082701:867
10.	Иные сведения	—
4. Пояснения к сведениям об уточняемом земельном участке с кадастровым номером		73:19:082701:197 :
1.	—	—

1. Сведения о характерных точках границ уточняемого земельного участка с кадастровым номером 73:19:082701:198 :
 Система координат МСК-73, зона 2 Зона № 2

Обозначение характерных точек границ	Координаты, м				Метод определения координат	Формулы, примененные для расчета средней квадратической погрешности определения координат характерных точек границ (Mt), с подставленными в такие формулы значениями и итоговые (вычисленные) значения Mt, м	Описание закрепления точки
	содержатся в Едином государственном реестре недвижимости		определены в результате выполнения комплексных кадастровых работ				
	X	Y	X	Y			
1	2	3	4	5	6	7	8
н17У	—	—	513 153,02	2 251 895,19	Метод спутниковых геодезических измерений (определений)	Mt = 0,10	—
н16У	—	—	513 185,46	2 251 908,57			
н336У	—	—	513 155,72	2 251 910,70			
н337У	—	—	513 143,10	2 251 905,64			
н17У	—	—	513 153,02	2 251 895,19			

2. Сведения о частях границ уточняемого земельного участка с кадастровым номером 73:19:082701:198 :

Обозначение части границ		Горизонтальное проложение (S), м	Описание прохождения части границ	Сведения о согласовании местоположения границ (согласовано/спорное)
от т.	до т.			
1	2	3	4	5
н17У	н16У	35,09	—	согласовано
н16У	н336У	29,82		
н336У	н337У	13,60		
н337У	н17У	14,41		

3. Сведения о характеристиках уточняемого земельного участка с кадастровым номером 73:19:082701:198 :

№ п/п	Наименование характеристики земельного участка	Значение характеристики
1	2	3
1	2	3

1	2	3
1.	Адрес земельного участка	Местоположение установлено относительно ориентира, расположенного в границах участка. Почтовый адрес ориентира: обл Ульяновская р-н Ульяновский Садоводческое товарищество "Сокольники" участок 1586.
1.1.	Сведения о местоположении земельного участка (при отсутствии адреса) в структурированном в соответствии с федеральной информационной адресной системой виде	—
1.2.	Дополнительные сведения о местоположении земельного участка	—
2.	Площадь земельного участка \pm величина погрешности определения (вычисления) площади ($P \pm \Delta P$), м ²	325 \pm 6,00
3.	Формула, примененная для вычисления предельной погрешности определения площади земельного участка, с подставленными значениями и итоговые (вычисленные) значения	$3,5 * 0,10 * \sqrt{(325,00)} = 6$
4.	Площадь земельного участка согласно сведениям Единого государственного реестра недвижимости (Ркад), м ²	300,00
5.	Оценка расхождения Р и Ркад (Р - Ркад), м ²	25
6.	Предельный минимальный и максимальный размеры земельного участка (Рмин и Рмакс), м ²	— —
7.	Вид (виды) разрешенного использования	Для ведения садоводства
7.1.	Дополнительные сведения об использовании земельного участка	—
8.	Кадастровый или иной государственный учетный номер (инвентарный) здания, сооружения, объекта незавершенного строительства, расположенного на земельном участке	—
9.	Сведения о земельных участках (землях общего пользования, территории общего пользования), посредством которых обеспечивается доступ	73:19:082701:867
10.	Иные сведения	—
4. Пояснения к сведениям об уточняемом земельном участке с кадастровым номером		73:19:082701:198 :
1.	—	—

1. Сведения о характерных точках границ уточняемого земельного участка с кадастровым номером 73:19:082701:199 :
 Система координат МСК-73, зона 2 Зона № 2

Обозначение характерных точек границ	Координаты, м				Метод определения координат	Формулы, примененные для расчета средней квадратической погрешности определения координат характерных точек границ (Mt), с подставленными в такие формулы значениями и итоговые (вычисленные) значения Mt, м	Описание закрепления точки
	содержатся в Едином государственном реестре недвижимости		определены в результате выполнения комплексных кадастровых работ				
	X	Y	X	Y			
1	2	3	4	5	6	7	8
н21У	—	—	513 252,28	2 251 860,26	Метод спутниковых геодезических измерений (определений)	Mt = 0,10	—
н338У	—	—	513 240,39	2 251 886,44			
339	—	—	513 234,34	2 251 883,49			
н13У	—	—	513 225,67	2 251 879,04			
н12У	—	—	513 237,36	2 251 853,49			
н21У	—	—	513 252,28	2 251 860,26			

2. Сведения о частях границ уточняемого земельного участка с кадастровым номером 73:19:082701:199 :

Обозначение части границ		Горизонтальное проложение (S), м	Описание прохождения части границ	Сведения о согласовании местоположения границ (согласовано/спорное)
от т.	до т.			
1	2	3	4	5
н21У	н338У	28,75	—	согласовано
н338У	339	6,73		
339	н13У	9,75		
н13У	н12У	28,10		
н12У	н21У	16,38		

3. Сведения о характеристиках уточняемого земельного участка с кадастровым номером 73:19:082701:199 :

№ п/п	Наименование характеристики земельного участка	Значение характеристики
1	2	3

1	2	3
1.	Адрес земельного участка	обл Ульяновская р-н Ульяновский Садоводческое товарищество "Сокольники" участок 159
1.1.	Сведения о местоположении земельного участка (при отсутствии адреса) в структурированном в соответствии с федеральной информационной адресной системой виде	—
1.2.	Дополнительные сведения о местоположении земельного участка	—
2.	Площадь земельного участка ± величина погрешности определения (вычисления) площади ($P \pm \Delta P$), м ²	468 ± 8,00
3.	Формула, примененная для вычисления предельной погрешности определения площади земельного участка, с подставленными значениями и итоговые (вычисленные) значения	$3,5 * 0,10 * \sqrt{(468,00)} = 8$
4.	Площадь земельного участка согласно сведениям Единого государственного реестра недвижимости (Ркад), м ²	504,00
5.	Оценка расхождения Р и Ркад ($P - P_{кад}$), м ²	36
6.	Предельный минимальный и максимальный размеры земельного участка (Рмин и Рмакс), м ²	— —
7.	Вид (виды) разрешенного использования	Для ведения садоводства
7.1.	Дополнительные сведения об использовании земельного участка	—
8.	Кадастровый или иной государственный учетный номер (инвентарный) здания, сооружения, объекта незавершенного строительства, расположенного на земельном участке	—
9.	Сведения о земельных участках (землях общего пользования, территории общего пользования), посредством которых обеспечивается доступ	73:19:082701:867
10.	Иные сведения	—
4. Пояснения к сведениям об уточняемом земельном участке с кадастровым номером		73:19:082701:199 :
1.	—	—

1. Сведения о характерных точках границ уточняемого земельного участка с кадастровым номером 73:19:082701:200 :
 Система координат МСК-73, зона 2 Зона № 2

Обозначение характерных точек границ	Координаты, м				Метод определения координат	Формулы, примененные для расчета средней квадратической погрешности определения координат характерных точек границ (Mt), с подставленными в такие формулы значениями и итоговые (вычисленные) значения Mt, м	Описание закрепления точки
	содержатся в Едином государственном реестре недвижимости		определены в результате выполнения комплексных кадастровых работ				
	X	Y	X	Y			
1	2	3	4	5	6	7	8
н12У	—	—	513 237,36	2 251 853,49	Метод спутниковых геодезических измерений (определений)	Mt = 0,10	—
н11У	—	—	513 221,04	2 251 845,66			
н340У	—	—	513 233,45	2 251 819,99			
341	—	—	513 236,53	2 251 821,45			
н18У	—	—	513 249,40	2 251 827,00			
н12У	—	—	513 237,36	2 251 853,49			

2. Сведения о частях границ уточняемого земельного участка с кадастровым номером 73:19:082701:200 :

Обозначение части границ		Горизонтальное проложение (S), м	Описание прохождения части границ	Сведения о согласовании местоположения границ (согласовано/спорное)
от т.	до т.			
1	2	3	4	5
н12У	н11У	18,10	—	согласовано
н11У	н340У	28,51		
н340У	341	3,41		
341	н18У	14,02		
н18У	н12У	29,10		

3. Сведения о характеристиках уточняемого земельного участка с кадастровым номером 73:19:082701:200 :

№ п/п	Наименование характеристики земельного участка	Значение характеристики
1	2	3

1	2	3
1.	Адрес земельного участка	Местоположение установлено относительно ориентира, расположенного в границах участка. Почтовый адрес ориентира: обл Ульяновская р-н Ульяновский Садоводческое товарищество "Сокольники" участок 164.
1.1.	Сведения о местоположении земельного участка (при отсутствии адреса) в структурированном в соответствии с федеральной информационной адресной системой виде	—
1.2.	Дополнительные сведения о местоположении земельного участка	—
2.	Площадь земельного участка \pm величина погрешности определения (вычисления) площади ($P \pm \Delta P$), м ²	511 \pm 8,00
3.	Формула, примененная для вычисления предельной погрешности определения площади земельного участка, с подставленными значениями и итоговые (вычисленные) значения	$3,5 * 0,10 * \sqrt{(511,00)} = 8$
4.	Площадь земельного участка согласно сведениям Единого государственного реестра недвижимости (Ркад), м ²	504,00
5.	Оценка расхождения Р и Ркад ($P - P_{кад}$), м ²	7
6.	Предельный минимальный и максимальный размеры земельного участка (Рмин и Рмакс), м ²	— —
7.	Вид (виды) разрешенного использования	Для ведения садоводства
7.1.	Дополнительные сведения об использовании земельного участка	—
8.	Кадастровый или иной государственный учетный номер (инвентарный) здания, сооружения, объекта незавершенного строительства, расположенного на земельном участке	—
9.	Сведения о земельных участках (землях общего пользования, территории общего пользования), посредством которых обеспечивается доступ	73:19:082701:867
10.	Иные сведения	—
4. Пояснения к сведениям об уточняемом земельном участке с кадастровым номером		73:19:082701:200 :
1.	—	—

1. Сведения о характерных точках границ уточняемого земельного участка с кадастровым номером 73:19:082701:201 :
 Система координат МСК-73, зона 2 Зона № 2

Обозначение характерных точек границ	Координаты, м				Метод определения координат	Формулы, примененные для расчета средней квадратической погрешности определения координат характерных точек границ (Mt), с подставленными в такие формулы значениями и итоговые (вычисленные) значения Mt, м	Описание закрепления точки
	содержатся в Едином государственном реестре недвижимости		определены в результате выполнения комплексных кадастровых работ				
	X	Y	X	Y			
1	2	3	4	5	6	7	8
н342У	—	—	513 268,61	2 251 797,39	Метод спутниковых геодезических измерений (определений)	Mt = 0,10	—
н343У	—	—	513 264,37	2 251 806,82			
344	—	—	513 257,24	2 251 823,62			
345	—	—	513 239,22	2 251 815,61			
н346У	—	—	513 250,98	2 251 789,29			
н342У	—	—	513 268,61	2 251 797,39			

2. Сведения о частях границ уточняемого земельного участка с кадастровым номером 73:19:082701:201 :

Обозначение части границ		Горизонтальное проложение (S), м	Описание прохождения части границ	Сведения о согласовании местоположения границ (согласовано/спорное)
от т.	до т.			
1	2	3	4	5
н342У	н343У	10,34	—	согласовано
н343У	344	18,25		
344	345	19,72		
345	н346У	28,83		
н346У	н342У	19,40		

3. Сведения о характеристиках уточняемого земельного участка с кадастровым номером 73:19:082701:201 :

№ п/п	Наименование характеристики земельного участка	Значение характеристики
1	2	3

1	2	3
1.	Адрес земельного участка	Местоположение установлено относительно ориентира, расположенного в границах участка. Почтовый адрес ориентира: обл Ульяновская р-н Ульяновский Садоводческое товарищество "Сокольники" участок 165.
1.1.	Сведения о местоположении земельного участка (при отсутствии адреса) в структурированном в соответствии с федеральной информационной адресной системой виде	—
1.2.	Дополнительные сведения о местоположении земельного участка	—
2.	Площадь земельного участка \pm величина погрешности определения (вычисления) площади ($P \pm \Delta P$), м ²	560 \pm 8,00
3.	Формула, примененная для вычисления предельной погрешности определения площади земельного участка, с подставленными значениями и итоговые (вычисленные) значения	$3,5 * 0,10 * \sqrt{(560,00)} = 8$
4.	Площадь земельного участка согласно сведениям Единого государственного реестра недвижимости (Ркад), м ²	504,00
5.	Оценка расхождения Р и Ркад ($P - P_{кад}$), м ²	56
6.	Предельный минимальный и максимальный размеры земельного участка ($P_{мин}$ и $P_{макс}$), м ²	— —
7.	Вид (виды) разрешенного использования	Для ведения садоводства
7.1.	Дополнительные сведения об использовании земельного участка	—
8.	Кадастровый или иной государственный учетный номер (инвентарный) здания, сооружения, объекта незавершенного строительства, расположенного на земельном участке	73:19:082701:910
9.	Сведения о земельных участках (землях общего пользования, территории общего пользования), посредством которых обеспечивается доступ	73:19:082701:867
10.	Иные сведения	—
4. Пояснения к сведениям об уточняемом земельном участке с кадастровым номером		73:19:082701:201 :
1.	—	—

1. Сведения о характерных точках границ уточняемого земельного участка с кадастровым номером 73:19:082701:202 :
 Система координат МСК-73, зона 2 Зона № 2

Обозначение характерных точек границ	Координаты, м				Метод определения координат	Формулы, примененные для расчета средней квадратической погрешности определения координат характерных точек границ (Mt), с подставленными в такие формулы значениями и итоговые (вычисленные) значения Mt, м	Описание закрепления точки
	содержатся в Едином государственном реестре недвижимости		определены в результате выполнения комплексных кадастровых работ				
	X	Y	X	Y			
1	2	3	4	5	6	7	8
н11У	—	—	513 221,04	2 251 845,66	Метод спутниковых геодезических измерений (определений)	Mt = 0,10	—
н5У	—	—	513 205,77	2 251 837,56			
347	—	—	513 217,75	2 251 812,53			
н340У	—	—	513 233,45	2 251 819,99			
н11У	—	—	513 221,04	2 251 845,66			

2. Сведения о частях границ уточняемого земельного участка с кадастровым номером 73:19:082701:202 :

Обозначение части границ		Горизонтальное проложение (S), м	Описание прохождения части границ	Сведения о согласовании местоположения границ (согласовано/спорное)
от т.	до т.			
1	2	3	4	5
н11У	н5У	17,29	—	согласовано
н5У	347	27,75		
347	н340У	17,38		
н340У	н11У	28,51		

3. Сведения о характеристиках уточняемого земельного участка с кадастровым номером 73:19:082701:202 :

№ п/п	Наименование характеристики земельного участка	Значение характеристики
1	2	3
1	2	3

1	2	3
1.	Адрес земельного участка	Местоположение установлено относительно ориентира, расположенного в границах участка. Почтовый адрес ориентира: обл Ульяновская р-н Ульяновский Садоводческое товарищество "Сокольники" участок 166.
1.1.	Сведения о местоположении земельного участка (при отсутствии адреса) в структурированном в соответствии с федеральной информационной адресной системой виде	—
1.2.	Дополнительные сведения о местоположении земельного участка	—
2.	Площадь земельного участка \pm величина погрешности определения (вычисления) площади ($P \pm \Delta P$), м ²	487 \pm 8,00
3.	Формула, примененная для вычисления предельной погрешности определения площади земельного участка, с подставленными значениями и итоговые (вычисленные) значения	$3,5 * 0,10 * \sqrt{(487,00)} = 8$
4.	Площадь земельного участка согласно сведениям Единого государственного реестра недвижимости (Ркад), м ²	504,00
5.	Оценка расхождения Р и Ркад ($P - P_{кад}$), м ²	17
6.	Предельный минимальный и максимальный размеры земельного участка ($P_{мин}$ и $P_{макс}$), м ²	— —
7.	Вид (виды) разрешенного использования	Для ведения садоводства
7.1.	Дополнительные сведения об использовании земельного участка	—
8.	Кадастровый или иной государственный учетный номер (инвентарный) здания, сооружения, объекта незавершенного строительства, расположенного на земельном участке	—
9.	Сведения о земельных участках (землях общего пользования, территории общего пользования), посредством которых обеспечивается доступ	73:19:082701:867
10.	Иные сведения	—
4. Пояснения к сведениям об уточняемом земельном участке с кадастровым номером		73:19:082701:202 :
1.	—	—

1. Сведения о характерных точках границ уточняемого земельного участка с кадастровым номером 73:19:082701:203 :
 Система координат МСК-73, зона 2 Зона № 2

Обозначение характерных точек границ	Координаты, м				Метод определения координат	Формулы, примененные для расчета средней квадратической погрешности определения координат характерных точек границ (Mt), с подставленными в такие формулы значениями и итоговые (вычисленные) значения Mt, м	Описание закрепления точки
	содержатся в Едином государственном реестре недвижимости		определены в результате выполнения комплексных кадастровых работ				
	X	Y	X	Y			
1	2	3	4	5	6	7	8
348	—	—	513 252,63	2 251 892,42	Метод спутниковых геодезических измерений (определений)	Mt = 0,10	—
н338У	—	—	513 240,39	2 251 886,44			
н21У	—	—	513 252,28	2 251 860,26			
н20У	—	—	513 255,65	2 251 852,56			
349	—	—	513 265,08	2 251 858,44		Mt = 0,00	
350	—	—	513 262,15	2 251 866,74			
351	—	—	513 254,12	2 251 889,50			
348	—	—	513 252,63	2 251 892,42			

2. Сведения о частях границ уточняемого земельного участка с кадастровым номером 73:19:082701:203 :

Обозначение части границ		Горизонтальное проложение (S), м	Описание прохождения части границ	Сведения о согласовании местоположения границ (согласовано/спорное)
от т.	до т.			
1	2	3	4	5
348	н338У	13,62	—	согласовано
н338У	н21У	28,75		
н21У	н20У	8,41		
н20У	349	11,11		

1	2	3	4	5
349	350	8,80	—	согласовано
350	351	24,14		
351	348	3,28		

3. Сведения о характеристиках уточняемого земельного участка с кадастровым номером 73:19:082701:203 :

№ п/п	Наименование характеристики земельного участка	Значение характеристики
1	2	3
1.	Адрес земельного участка	обл. Ульяновская, р-н Ульяновский, Садоводческое товарищество "Сокольники", участок 160
1.1.	Сведения о местоположении земельного участка (при отсутствии адреса) в структурированном в соответствии с федеральной информационной адресной системой виде	—
1.2.	Дополнительные сведения о местоположении земельного участка	—
2.	Площадь земельного участка ± величина погрешности определения (вычисления) площади ($P \pm \Delta P$), м ²	455 ± 7,00
3.	Формула, примененная для вычисления предельной погрешности определения площади земельного участка, с подставленными значениями и итоговые (вычисленные) значения	$3,5 * 0,10 * \sqrt{(455,00)} = 7$
4.	Площадь земельного участка согласно сведениям Единого государственного реестра недвижимости (Ркад), м ²	500,00
5.	Оценка расхождения Р и Ркад ($P - P_{кад}$), м ²	45
6.	Предельный минимальный и максимальный размеры земельного участка (Рмин и Рмакс), м ²	— —
7.	Вид (виды) разрешенного использования	Для ведения садоводства
7.1.	Дополнительные сведения об использовании земельного участка	—
8.	Кадастровый или иной государственный учетный номер (инвентарный) здания, сооружения, объекта незавершенного строительства, расположенного на земельном участке	—
9.	Сведения о земельных участках (землях общего пользования, территории общего пользования), посредством которых обеспечивается доступ	73:19:082701:867
10.	Иные сведения	—

4. Пояснения к сведениям об уточняемом земельном участке с кадастровым номером 73:19:082701:203 :

1.	—
----	---

1. Сведения о характерных точках границ уточняемого земельного участка с кадастровым номером 73:19:082701:204 :
 Система координат МСК-73, зона 2 Зона № 2

Обозначение характерных точек границ	Координаты, м				Метод определения координат	Формулы, примененные для расчета средней квадратической погрешности определения координат характерных точек границ (Mt), с подставленными в такие формулы значениями и итоговые (вычисленные) значения Mt, м	Описание закрепления точки
	содержатся в Едином государственном реестре недвижимости		определены в результате выполнения комплексных кадастровых работ				
	X	Y	X	Y			
1	2	3	4	5	6	7	8
н346У	—	—	513 250,98	2 251 789,29	Метод спутниковых геодезических измерений (определений)	Mt = 0,10	—
345	—	—	513 239,22	2 251 815,61			
352	—	—	513 221,01	2 251 806,48			
н353У	—	—	513 233,22	2 251 781,00			
н346У	—	—	513 250,98	2 251 789,29			

2. Сведения о частях границ уточняемого земельного участка с кадастровым номером 73:19:082701:204 :

Обозначение части границ		Горизонтальное проложение (S), м	Описание прохождения части границ	Сведения о согласовании местоположения границ (согласовано/спорное)
от т.	до т.			
1	2	3	4	5
н346У	345	28,83	—	согласовано
345	352	20,37		
352	н353У	28,25		
н353У	н346У	19,60		

3. Сведения о характеристиках уточняемого земельного участка с кадастровым номером 73:19:082701:204 :

№ п/п	Наименование характеристики земельного участка	Значение характеристики
1	2	3
1	2	3

1	2	3
1.	Адрес земельного участка	Местоположение установлено относительно ориентира, расположенного в границах участка. Почтовый адрес ориентира: обл Ульяновская р-н Ульяновский Садоводческое товарищество "Сокольники" участок 167.
1.1.	Сведения о местоположении земельного участка (при отсутствии адреса) в структурированном в соответствии с федеральной информационной адресной системой виде	—
1.2.	Дополнительные сведения о местоположении земельного участка	—
2.	Площадь земельного участка \pm величина погрешности определения (вычисления) площади ($P \pm \Delta P$), м ²	570 \pm 8,00
3.	Формула, примененная для вычисления предельной погрешности определения площади земельного участка, с подставленными значениями и итоговые (вычисленные) значения	$3,5 * 0,10 * \sqrt{(570,00)} = 8$
4.	Площадь земельного участка согласно сведениям Единого государственного реестра недвижимости (Ркад), м ²	504,00
5.	Оценка расхождения Р и Ркад (Р - Ркад), м ²	66
6.	Предельный минимальный и максимальный размеры земельного участка (Рмин и Рмакс), м ²	— —
7.	Вид (виды) разрешенного использования	Для ведения садоводства
7.1.	Дополнительные сведения об использовании земельного участка	—
8.	Кадастровый или иной государственный учетный номер (инвентарный) здания, сооружения, объекта незавершенного строительства, расположенного на земельном участке	—
9.	Сведения о земельных участках (землях общего пользования, территории общего пользования), посредством которых обеспечивается доступ	73:19:082701:867
10.	Иные сведения	—
4. Пояснения к сведениям об уточняемом земельном участке с кадастровым номером		73:19:082701:204 :
1.	—	—

1. Сведения о характерных точках границ уточняемого земельного участка с кадастровым номером 73:19:082701:205 :
 Система координат МСК-73, зона 2 Зона № 2

Обозначение характерных точек границ	Координаты, м				Метод определения координат	Формулы, примененные для расчета средней квадратической погрешности определения координат характерных точек границ (Mt), с подставленными в такие формулы значениями и итоговые (вычисленные) значения Mt, м	Описание закрепления точки
	содержатся в Едином государственном реестре недвижимости		определены в результате выполнения комплексных кадастровых работ				
	X	Y	X	Y			
1	2	3	4	5	6	7	8
347	—	—	513 217,75	2 251 812,53	Метод спутниковых геодезических измерений (определений)	Mt = 0,10	—
н5У	—	—	513 205,77	2 251 837,56			
н8У	—	—	513 189,24	2 251 829,23			
354	—	—	513 202,72	2 251 804,92			
347	—	—	513 217,75	2 251 812,53			

2. Сведения о частях границ уточняемого земельного участка с кадастровым номером 73:19:082701:205 :

Обозначение части границ		Горизонтальное проложение (S), м	Описание прохождения части границ	Сведения о согласовании местоположения границ (согласовано/спорное)
от т.	до т.			
1	2	3	4	5
347	н5У	27,75	—	согласовано
н5У	н8У	18,51		
н8У	354	27,80		
354	347	16,85		

3. Сведения о характеристиках уточняемого земельного участка с кадастровым номером 73:19:082701:205 :

№ п/п	Наименование характеристики земельного участка	Значение характеристики
1	2	3
1	2	3

1	2	3
1.	Адрес земельного участка	Ульяновская область, г. Ульяновск, садоводческое товарищество "Сокольники", участок 168
1.1.	Сведения о местоположении земельного участка (при отсутствии адреса) в структурированном в соответствии с федеральной информационной адресной системой виде	—
1.2.	Дополнительные сведения о местоположении земельного участка	—
2.	Площадь земельного участка \pm величина погрешности определения (вычисления) площади ($P \pm \Delta P$), м ²	491 \pm 8,00
3.	Формула, примененная для вычисления предельной погрешности определения площади земельного участка, с подставленными значениями и итоговые (вычисленные) значения	$3,5 * 0,10 * \sqrt{(491,00)} = 8$
4.	Площадь земельного участка согласно сведениям Единого государственного реестра недвижимости (Ркад), м ²	504,00
5.	Оценка расхождения P и Ркад ($P - P_{кад}$), м ²	13
6.	Предельный минимальный и максимальный размеры земельного участка ($P_{мин}$ и $P_{макс}$), м ²	— —
7.	Вид (виды) разрешенного использования	Для ведения садоводства
7.1.	Дополнительные сведения об использовании земельного участка	—
8.	Кадастровый или иной государственный учетный номер (инвентарный) здания, сооружения, объекта незавершенного строительства, расположенного на земельном участке	73:19:082701:911
9.	Сведения о земельных участках (землях общего пользования, территории общего пользования), посредством которых обеспечивается доступ	73:19:082701:867
10.	Иные сведения	—
4. Пояснения к сведениям об уточняемом земельном участке с кадастровым номером		73:19:082701:205 :
1.		—

1. Сведения о характерных точках границ уточняемого земельного участка с кадастровым номером 73:19:082701:206 :
 Система координат МСК-73, зона 2 Зона № 2

Обозначение характерных точек границ	Координаты, м				Метод определения координат	Формулы, примененные для расчета средней квадратической погрешности определения координат характерных точек границ (Mt), с подставленными в такие формулы значениями и итоговые (вычисленные) значения Mt, м	Описание закрепления точки
	содержатся в Едином государственном реестре недвижимости		определены в результате выполнения комплексных кадастровых работ				
	X	Y	X	Y			
1	2	3	4	5	6	7	8
н353У	—	—	513 233,22	2 251 781,00	Метод спутниковых геодезических измерений (определений)	Mt = 0,10	—
352	—	—	513 221,01	2 251 806,48			
355	—	—	513 205,08	2 251 798,72			
н356У	—	—	513 204,42	2 251 798,41			
н357У	—	—	513 216,64	2 251 773,46			
н353У	—	—	513 233,22	2 251 781,00			

2. Сведения о частях границ уточняемого земельного участка с кадастровым номером 73:19:082701:206 :

Обозначение части границ		Горизонтальное проложение (S), м	Описание прохождения части границ	Сведения о согласовании местоположения границ (согласовано/спорное)
от т.	до т.			
1	2	3	4	5
н353У	352	28,25	—	согласовано
352	355	17,72		
355	н356У	0,73		
н356У	н357У	27,78		
н357У	н353У	18,21		

3. Сведения о характеристиках уточняемого земельного участка с кадастровым номером 73:19:082701:206 :

№ п/п	Наименование характеристики земельного участка	Значение характеристики
1	2	3

1	2	3
1.	Адрес земельного участка	Местоположение установлено относительно ориентира, расположенного в границах участка. Почтовый адрес ориентира: обл Ульяновская р-н Ульяновский Садоводческое товарищество "Сокольники" участок 169.
1.1.	Сведения о местоположении земельного участка (при отсутствии адреса) в структурированном в соответствии с федеральной информационной адресной системой виде	—
1.2.	Дополнительные сведения о местоположении земельного участка	—
2.	Площадь земельного участка \pm величина погрешности определения (вычисления) площади ($P \pm \Delta P$), м ²	513 \pm 8,00
3.	Формула, примененная для вычисления предельной погрешности определения площади земельного участка, с подставленными значениями и итоговые (вычисленные) значения	$3,5 * 0,10 * \sqrt{(513,00)} = 8$
4.	Площадь земельного участка согласно сведениям Единого государственного реестра недвижимости (Ркад), м ²	504,00
5.	Оценка расхождения Р и Ркад ($P - P_{кад}$), м ²	9
6.	Предельный минимальный и максимальный размеры земельного участка ($P_{мин}$ и $P_{макс}$), м ²	— —
7.	Вид (виды) разрешенного использования	Для ведения садоводства
7.1.	Дополнительные сведения об использовании земельного участка	—
8.	Кадастровый или иной государственный учетный номер (инвентарный) здания, сооружения, объекта незавершенного строительства, расположенного на земельном участке	—
9.	Сведения о земельных участках (землях общего пользования, территории общего пользования), посредством которых обеспечивается доступ	73:19:082701:867
10.	Иные сведения	—
4. Пояснения к сведениям об уточняемом земельном участке с кадастровым номером		73:19:082701:206 :
1.	—	—

1. Сведения о характерных точках границ уточняемого земельного участка с кадастровым номером 73:19:082701:207 :
 Система координат МСК-73, зона 2 Зона № 2

Обозначение характерных точек границ	Координаты, м				Метод определения координат	Формулы, примененные для расчета средней квадратической погрешности определения координат характерных точек границ (Mt), с подставленными в такие формулы значениями и итоговые (вычисленные) значения Mt, м	Описание закрепления точки
	содержатся в Едином государственном реестре недвижимости		определены в результате выполнения комплексных кадастровых работ				
	X	Y	X	Y			
1	2	3	4	5	6	7	8
354	—	—	513 202,72	2 251 804,92	Метод спутниковых геодезических измерений (определений)	Mt = 0,10	—
н8У	—	—	513 189,24	2 251 829,23			
н333У	—	—	513 173,90	2 251 821,02			
н358У	—	—	513 185,22	2 251 796,46			
354	—	—	513 202,72	2 251 804,92			

2. Сведения о частях границ уточняемого земельного участка с кадастровым номером 73:19:082701:207 :

Обозначение части границ		Горизонтальное проложение (S), м	Описание прохождения части границ	Сведения о согласовании местоположения границ (согласовано/спорное)
от т.	до т.			
1	2	3	4	5
354	н8У	27,80	—	согласовано
н8У	н333У	17,40		
н333У	н358У	27,04		
н358У	354	19,44		

3. Сведения о характеристиках уточняемого земельного участка с кадастровым номером 73:19:082701:207 :

№ п/п	Наименование характеристики земельного участка	Значение характеристики
1	2	3
1	2	3

1	2	3
1.	Адрес земельного участка	Местоположение установлено относительно ориентира, расположенного в границах участка. Почтовый адрес ориентира: обл Ульяновская р-н Ульяновский Садоводческое товарищество "Сокольники" участок 170.
1.1.	Сведения о местоположении земельного участка (при отсутствии адреса) в структурированном в соответствии с федеральной информационной адресной системой виде	—
1.2.	Дополнительные сведения о местоположении земельного участка	—
2.	Площадь земельного участка \pm величина погрешности определения (вычисления) площади ($P \pm \Delta P$), м ²	505 \pm 8,00
3.	Формула, примененная для вычисления предельной погрешности определения площади земельного участка, с подставленными значениями и итоговые (вычисленные) значения	$3,5 * 0,10 * \sqrt{(505,00)} = 8$
4.	Площадь земельного участка согласно сведениям Единого государственного реестра недвижимости (Ркад), м ²	504,00
5.	Оценка расхождения Р и Ркад (Р - Ркад), м ²	1
6.	Предельный минимальный и максимальный размеры земельного участка (Рмин и Рмакс), м ²	— —
7.	Вид (виды) разрешенного использования	Для ведения садоводства
7.1.	Дополнительные сведения об использовании земельного участка	—
8.	Кадастровый или иной государственный учетный номер (инвентарный) здания, сооружения, объекта незавершенного строительства, расположенного на земельном участке	—
9.	Сведения о земельных участках (землях общего пользования, территории общего пользования), посредством которых обеспечивается доступ	73:19:082701:867
10.	Иные сведения	—
4. Пояснения к сведениям об уточняемом земельном участке с кадастровым номером		73:19:082701:207 :
1.	—	—

1. Сведения о характерных точках границ уточняемого земельного участка с кадастровым номером 73:19:082701:208 :
 Система координат МСК-73, зона 2 Зона № 2

Обозначение характерных точек границ	Координаты, м				Метод определения координат	Формулы, примененные для расчета средней квадратической погрешности определения координат характерных точек границ (Mt), с подставленными в такие формулы значениями и итоговые (вычисленные) значения Mt, м	Описание закрепления точки
	содержатся в Едином государственном реестре недвижимости		определены в результате выполнения комплексных кадастровых работ				
	X	Y	X	Y			
1	2	3	4	5	6	7	8
н357У	—	—	513 216,64	2 251 773,46	Метод спутниковых геодезических измерений (определений)	Mt = 0,10	—
н356У	—	—	513 204,42	2 251 798,41			
359	—	—	513 187,69	2 251 790,59			
н360У	—	—	513 200,23	2 251 765,62			
н357У	—	—	513 216,64	2 251 773,46			

2. Сведения о частях границ уточняемого земельного участка с кадастровым номером 73:19:082701:208 :

Обозначение части границ		Горизонтальное проложение (S), м	Описание прохождения части границ	Сведения о согласовании местоположения границ (согласовано/спорное)
от т.	до т.			
1	2	3	4	5
н357У	н356У	27,78	—	согласовано
н356У	359	18,47		
359	н360У	27,94		
н360У	н357У	18,19		

3. Сведения о характеристиках уточняемого земельного участка с кадастровым номером 73:19:082701:208 :

№ п/п	Наименование характеристики земельного участка	Значение характеристики
1	2	3
1	2	3

1	2	3
1.	Адрес земельного участка	Местоположение установлено относительно ориентира, расположенного в границах участка. Почтовый адрес ориентира: обл Ульяновская р-н Ульяновский Садоводческое товарищество "Сокольники" участок 171.
1.1.	Сведения о местоположении земельного участка (при отсутствии адреса) в структурированном в соответствии с федеральной информационной адресной системой виде	—
1.2.	Дополнительные сведения о местоположении земельного участка	—
2.	Площадь земельного участка \pm величина погрешности определения (вычисления) площади ($P \pm \Delta P$), м ²	511 \pm 8,00
3.	Формула, примененная для вычисления предельной погрешности определения площади земельного участка, с подставленными значениями и итоговые (вычисленные) значения	$3,5*0,10*\sqrt{(511,00)} = 8$
4.	Площадь земельного участка согласно сведениям Единого государственного реестра недвижимости (Ркад), м ²	504,00
5.	Оценка расхождения Р и Ркад ($P - P_{кад}$), м ²	7
6.	Предельный минимальный и максимальный размеры земельного участка ($P_{мин}$ и $P_{макс}$), м ²	— —
7.	Вид (виды) разрешенного использования	Для ведения садоводства
7.1.	Дополнительные сведения об использовании земельного участка	—
8.	Кадастровый или иной государственный учетный номер (инвентарный) здания, сооружения, объекта незавершенного строительства, расположенного на земельном участке	—
9.	Сведения о земельных участках (землях общего пользования, территории общего пользования), посредством которых обеспечивается доступ	73:19:082701:867
10.	Иные сведения	—
4. Пояснения к сведениям об уточняемом земельном участке с кадастровым номером		73:19:082701:208 :
1.	—	—

1. Сведения о характерных точках границ уточняемого земельного участка с кадастровым номером 73:19:082701:209 :
 Система координат МСК-73, зона 2 Зона № 2

Обозначение характерных точек границ	Координаты, м				Метод определения координат	Формулы, примененные для расчета средней квадратической погрешности определения координат характерных точек границ (Mt), с подставленными в такие формулы значениями и итоговые (вычисленные) значения Mt, м	Описание закрепления точки
	содержатся в Едином государственном реестре недвижимости		определены в результате выполнения комплексных кадастровых работ				
	X	Y	X	Y			
1	2	3	4	5	6	7	8
н360У	—	—	513 200,23	2 251 765,62	Метод спутниковых геодезических измерений (определений)	Mt = 0,10	—
359	—	—	513 187,69	2 251 790,59			
361	—	—	513 172,13	2 251 783,33			
н362У	—	—	513 183,51	2 251 757,36			
н360У	—	—	513 200,23	2 251 765,62			

2. Сведения о частях границ уточняемого земельного участка с кадастровым номером 73:19:082701:209 :

Обозначение части границ		Горизонтальное проложение (S), м	Описание прохождения части границ	Сведения о согласовании местоположения границ (согласовано/спорное)
от т.	до т.			
1	2	3	4	5
н360У	359	27,94	—	согласовано
359	361	17,17		
361	н362У	28,35		
н362У	н360У	18,65		

3. Сведения о характеристиках уточняемого земельного участка с кадастровым номером 73:19:082701:209 :

№ п/п	Наименование характеристики земельного участка	Значение характеристики
1	2	3
1	2	3

1	2	3
1.	Адрес земельного участка	Местоположение установлено относительно ориентира, расположенного в границах участка. Почтовый адрес ориентира: обл Ульяновская р-н Ульяновский Садоводческое товарищество "Сокольники" участок 173.
1.1.	Сведения о местоположении земельного участка (при отсутствии адреса) в структурированном в соответствии с федеральной информационной адресной системой виде	—
1.2.	Дополнительные сведения о местоположении земельного участка	—
2.	Площадь земельного участка \pm величина погрешности определения (вычисления) площади ($P \pm \Delta P$), м ²	504 \pm 8,00
3.	Формула, примененная для вычисления предельной погрешности определения площади земельного участка, с подставленными значениями и итоговые (вычисленные) значения	$3,5 * 0,10 * \sqrt{(504,00)} = 8$
4.	Площадь земельного участка согласно сведениям Единого государственного реестра недвижимости (Ркад), м ²	504,00
5.	Оценка расхождения Р и Ркад ($P - P_{кад}$), м ²	0
6.	Предельный минимальный и максимальный размеры земельного участка ($P_{мин}$ и $P_{макс}$), м ²	— —
7.	Вид (виды) разрешенного использования	Для ведения садоводства
7.1.	Дополнительные сведения об использовании земельного участка	—
8.	Кадастровый или иной государственный учетный номер (инвентарный) здания, сооружения, объекта незавершенного строительства, расположенного на земельном участке	—
9.	Сведения о земельных участках (землях общего пользования, территории общего пользования), посредством которых обеспечивается доступ	73:19:082701:867
10.	Иные сведения	—
4. Пояснения к сведениям об уточняемом земельном участке с кадастровым номером		73:19:082701:209 :
1.	—	—

1. Сведения о характерных точках границ уточняемого земельного участка с кадастровым номером 73:19:082701:210 :
 Система координат МСК-73, зона 2 Зона № 2

Обозначение характерных точек границ	Координаты, м				Метод определения координат	Формулы, примененные для расчета средней квадратической погрешности определения координат характерных точек границ (Mt), с подставленными в такие формулы значениями и итоговые (вычисленные) значения Mt, м	Описание закрепления точки
	содержатся в Едином государственном реестре недвижимости		определены в результате выполнения комплексных кадастровых работ				
	X	Y	X	Y			
1	2	3	4	5	6	7	8
363	513 152,99	2 251 780,72	513 152,99	2 251 780,72	Метод спутниковых геодезических измерений (определений)	Mt = 0,10	—
364	513 169,34	2 251 788,65	513 169,34	2 251 788,65			
329	513 156,95	2 251 812,64	513 156,95	2 251 812,64			
327	513 139,68	2 251 804,78	513 139,68	2 251 804,78			
363	513 152,99	2 251 780,72	513 152,99	2 251 780,72			

2. Сведения о частях границ уточняемого земельного участка с кадастровым номером 73:19:082701:210 :

Обозначение части границ		Горизонтальное проложение (S), м	Описание прохождения части границ	Сведения о согласовании местоположения границ (согласовано/спорное)
от т.	до т.			
1	2	3	4	5
363	364	18,17	—	согласовано
364	329	27,00		
329	327	18,97		
327	363	27,50		

3. Сведения о характеристиках уточняемого земельного участка с кадастровым номером 73:19:082701:210 :

№ п/п	Наименование характеристики земельного участка	Значение характеристики
1	2	3
1	2	3

1	2	3
1.	Адрес земельного участка	Ульяновская область, г. Ульяновск, садоводческое товарищество "Сокольники", участок 174
1.1.	Сведения о местоположении земельного участка (при отсутствии адреса) в структурированном в соответствии с федеральной информационной адресной системой виде	—
1.2.	Дополнительные сведения о местоположении земельного участка	—
2.	Площадь земельного участка \pm величина погрешности определения (вычисления) площади ($P \pm \Delta P$), м ²	505 \pm 8,00
3.	Формула, примененная для вычисления предельной погрешности определения площади земельного участка, с подставленными значениями и итоговые (вычисленные) значения	$3,5 * 0,10 * \sqrt{(505,00)} = 8$
4.	Площадь земельного участка согласно сведениям Единого государственного реестра недвижимости (Ркад), м ²	505,00
5.	Оценка расхождения P и Ркад ($P - P_{кад}$), м ²	0
6.	Предельный минимальный и максимальный размеры земельного участка (Рмин и Рмакс), м ²	— —
7.	Вид (виды) разрешенного использования	Для садоводства
7.1.	Дополнительные сведения об использовании земельного участка	—
8.	Кадастровый или иной государственный учетный номер (инвентарный) здания, сооружения, объекта незавершенного строительства, расположенного на земельном участке	73:19:082701:1012
9.	Сведения о земельных участках (землях общего пользования, территории общего пользования), посредством которых обеспечивается доступ	73:19:082701:867
10.	Иные сведения	—
4. Пояснения к сведениям об уточняемом земельном участке с кадастровым номером		73:19:082701:210 :
1.		—

1. Сведения о характерных точках границ уточняемого земельного участка с кадастровым номером 73:19:082701:211 :
 Система координат МСК-73, зона 2 Зона № 2

Обозначение характерных точек границ	Координаты, м				Метод определения координат	Формулы, примененные для расчета средней квадратической погрешности определения координат характерных точек границ (Mt), с подставленными в такие формулы значениями и итоговые (вычисленные) значения Mt, м	Описание закрепления точки
	содержатся в Едином государственном реестре недвижимости		определены в результате выполнения комплексных кадастровых работ				
	X	Y	X	Y			
1	2	3	4	5	6	7	8
н362У	—	—	513 183,51	2 251 757,36	Метод спутниковых геодезических измерений (определений)	Mt = 0,10	—
361	—	—	513 172,13	2 251 783,33			
365	—	—	513 155,33	2 251 775,48			
н366У	—	—	513 167,23	2 251 750,24			
н362У	—	—	513 183,51	2 251 757,36			

2. Сведения о частях границ уточняемого земельного участка с кадастровым номером 73:19:082701:211 :

Обозначение части границ		Горизонтальное проложение (S), м	Описание прохождения части границ	Сведения о согласовании местоположения границ (согласовано/спорное)
от т.	до т.			
1	2	3	4	5
н362У	361	28,35	—	согласовано
361	365	18,54		
365	н366У	27,90		
н366У	н362У	17,77		

3. Сведения о характеристиках уточняемого земельного участка с кадастровым номером 73:19:082701:211 :

№ п/п	Наименование характеристики земельного участка	Значение характеристики
1	2	3
1	2	3

1	2	3
1.	Адрес земельного участка	Местоположение установлено относительно ориентира, расположенного в границах участка. Почтовый адрес ориентира: обл Ульяновская р-н Ульяновский Садоводческое товарищество "Сокольники" участок 175.
1.1.	Сведения о местоположении земельного участка (при отсутствии адреса) в структурированном в соответствии с федеральной информационной адресной системой виде	—
1.2.	Дополнительные сведения о местоположении земельного участка	—
2.	Площадь земельного участка \pm величина погрешности определения (вычисления) площади ($P \pm \Delta P$), м ²	511 \pm 8,00
3.	Формула, примененная для вычисления предельной погрешности определения площади земельного участка, с подставленными значениями и итоговые (вычисленные) значения	$3,5*0,10*\sqrt{(511,00)} = 8$
4.	Площадь земельного участка согласно сведениям Единого государственного реестра недвижимости (Ркад), м ²	504,00
5.	Оценка расхождения Р и Ркад ($P - P_{кад}$), м ²	7
6.	Предельный минимальный и максимальный размеры земельного участка ($P_{мин}$ и $P_{макс}$), м ²	— —
7.	Вид (виды) разрешенного использования	Для ведения садоводства
7.1.	Дополнительные сведения об использовании земельного участка	—
8.	Кадастровый или иной государственный учетный номер (инвентарный) здания, сооружения, объекта незавершенного строительства, расположенного на земельном участке	—
9.	Сведения о земельных участках (землях общего пользования, территории общего пользования), посредством которых обеспечивается доступ	73:19:082701:867
10.	Иные сведения	—
4. Пояснения к сведениям об уточняемом земельном участке с кадастровым номером		73:19:082701:211 :
1.	—	—

1. Сведения о характерных точках границ уточняемого земельного участка с кадастровым номером 73:19:082701:212 :
 Система координат МСК-73, зона 2 Зона № 2

Обозначение характерных точек границ	Координаты, м				Метод определения координат	Формулы, примененные для расчета средней квадратической погрешности определения координат характерных точек границ (Mt), с подставленными в такие формулы значениями и итоговые (вычисленные) значения Mt, м	Описание закрепления точки
	содержатся в Едином государственном реестре недвижимости		определены в результате выполнения комплексных кадастровых работ				
	X	Y	X	Y			
1	2	3	4	5	6	7	8
363	—	—	513 152,99	2 251 780,72	Метод спутниковых геодезических измерений (определений)	Mt = 0,10	—
327	—	—	513 139,68	2 251 804,78			
н325У	—	—	513 124,59	2 251 797,78			
367	—	—	513 136,66	2 251 772,40			
363	—	—	513 152,99	2 251 780,72			

2. Сведения о частях границ уточняемого земельного участка с кадастровым номером 73:19:082701:212 :

Обозначение части границ		Горизонтальное проложение (S), м	Описание прохождения части границ	Сведения о согласовании местоположения границ (согласовано/спорное)
от т.	до т.			
1	2	3	4	5
363	327	27,50	—	согласовано
327	н325У	16,63		
н325У	367	28,10		
367	363	18,33		

3. Сведения о характеристиках уточняемого земельного участка с кадастровым номером 73:19:082701:212 :

№ п/п	Наименование характеристики земельного участка	Значение характеристики
1	2	3

1	2	3
1.	Адрес земельного участка	Местоположение установлено относительно ориентира, расположенного в границах участка. Почтовый адрес ориентира: обл. Ульяновская, р-н Ульяновский, Садоводческое товарищество "Сокольники", участок 176.
1.1.	Сведения о местоположении земельного участка (при отсутствии адреса) в структурированном в соответствии с федеральной информационной адресной системой виде	—
1.2.	Дополнительные сведения о местоположении земельного участка	—
2.	Площадь земельного участка \pm величина погрешности определения (вычисления) площади ($P \pm \Delta P$), м ²	486 \pm 8,00
3.	Формула, примененная для вычисления предельной погрешности определения площади земельного участка, с подставленными значениями и итоговые (вычисленные) значения	$3,5 * 0,10 * \sqrt{(486,00)} = 8$
4.	Площадь земельного участка согласно сведениям Единого государственного реестра недвижимости (Ркад), м ²	504,00
5.	Оценка расхождения Р и Ркад ($P - P_{кад}$), м ²	18
6.	Предельный минимальный и максимальный размеры земельного участка ($P_{мин}$ и $P_{макс}$), м ²	— —
7.	Вид (виды) разрешенного использования	Для ведения садоводства
7.1.	Дополнительные сведения об использовании земельного участка	—
8.	Кадастровый или иной государственный учетный номер (инвентарный) здания, сооружения, объекта незавершенного строительства, расположенного на земельном участке	—
9.	Сведения о земельных участках (землях общего пользования, территории общего пользования), посредством которых обеспечивается доступ	73:19:082701:867
10.	Иные сведения	—
4. Пояснения к сведениям об уточняемом земельном участке с кадастровым номером		73:19:082701:212 :
1.	—	—

1. Сведения о характерных точках границ уточняемого земельного участка с кадастровым номером 73:19:082701:213 :
 Система координат МСК-73, зона 2 Зона № 2

Обозначение характерных точек границ	Координаты, м				Метод определения координат	Формулы, примененные для расчета средней квадратической погрешности определения координат характерных точек границ (Mt), с подставленными в такие формулы значениями и итоговые (вычисленные) значения Mt, м	Описание закрепления точки
	содержатся в Едином государственном реестре недвижимости		определены в результате выполнения комплексных кадастровых работ				
	X	Y	X	Y			
1	2	3	4	5	6	7	8
н366У	—	—	513 167,23	2 251 750,24	Метод спутниковых геодезических измерений (определений)	Mt = 0,10	—
365	—	—	513 155,33	2 251 775,48			
368	—	—	513 139,31	2 251 768,06			
н369У	—	—	513 151,15	2 251 741,36			
н366У	—	—	513 167,23	2 251 750,24			

2. Сведения о частях границ уточняемого земельного участка с кадастровым номером 73:19:082701:213 :

Обозначение части границ		Горизонтальное проложение (S), м	Описание прохождения части границ	Сведения о согласовании местоположения границ (согласовано/спорное)
от т.	до т.			
1	2	3	4	5
н366У	365	27,90	—	согласовано
365	368	17,65		
368	н369У	29,21		
н369У	н366У	18,37		

3. Сведения о характеристиках уточняемого земельного участка с кадастровым номером 73:19:082701:213 :

№ п/п	Наименование характеристики земельного участка	Значение характеристики
1	2	3
1	2	3

1	2	3
1.	Адрес земельного участка	Местоположение установлено относительно ориентира, расположенного в границах участка. Почтовый адрес ориентира: Ульяновская область, г. Ульяновск, садоводческое товарищество "Сокольники", участок 177.
1.1.	Сведения о местоположении земельного участка (при отсутствии адреса) в структурированном в соответствии с федеральной информационной адресной системой виде	—
1.2.	Дополнительные сведения о местоположении земельного участка	—
2.	Площадь земельного участка \pm величина погрешности определения (вычисления) площади ($P \pm \Delta P$), м ²	514 \pm 8,00
3.	Формула, примененная для вычисления предельной погрешности определения площади земельного участка, с подставленными значениями и итоговые (вычисленные) значения	$3,5*0,10*\sqrt{(514,00)} = 8$
4.	Площадь земельного участка согласно сведениям Единого государственного реестра недвижимости (Ркад), м ²	504,00
5.	Оценка расхождения Р и Ркад (Р - Ркад), м ²	10
6.	Предельный минимальный и максимальный размеры земельного участка (Рмин и Рмакс), м ²	— —
7.	Вид (виды) разрешенного использования	Для ведения садоводства
7.1.	Дополнительные сведения об использовании земельного участка	—
8.	Кадастровый или иной государственный учетный номер (инвентарный) здания, сооружения, объекта незавершенного строительства, расположенного на земельном участке	—
9.	Сведения о земельных участках (землях общего пользования, территории общего пользования), посредством которых обеспечивается доступ	73:19:082701:867
10.	Иные сведения	—
4. Пояснения к сведениям об уточняемом земельном участке с кадастровым номером		73:19:082701:213 :
1.	—	—

1. Сведения о характерных точках границ уточняемого земельного участка с кадастровым номером 73:19:082701:214 :
 Система координат МСК-73, зона 2 Зона № 2

Обозначение характерных точек границ	Координаты, м				Метод определения координат	Формулы, примененные для расчета средней квадратической погрешности определения координат характерных точек границ (Mt), с подставленными в такие формулы значениями и итоговые (вычисленные) значения Mt, м	Описание закрепления точки
	содержатся в Едином государственном реестре недвижимости		определены в результате выполнения комплексных кадастровых работ				
	X	Y	X	Y			
1	2	3	4	5	6	7	8
367	—	—	513 136,66	2 251 772,40	Метод спутниковых геодезических измерений (определений)	Mt = 0,10	—
н325У	—	—	513 124,59	2 251 797,78			
н323У	—	—	513 108,84	2 251 789,99			
370	—	—	513 120,80	2 251 764,77			
367	—	—	513 136,66	2 251 772,40			

2. Сведения о частях границ уточняемого земельного участка с кадастровым номером 73:19:082701:214 :

Обозначение части границ		Горизонтальное проложение (S), м	Описание прохождения части границ	Сведения о согласовании местоположения границ (согласовано/спорное)
от т.	до т.			
1	2	3	4	5
367	н325У	28,10	—	согласовано
н325У	н323У	17,57		
н323У	370	27,91		
370	367	17,60		

3. Сведения о характеристиках уточняемого земельного участка с кадастровым номером 73:19:082701:214 :

№ п/п	Наименование характеристики земельного участка	Значение характеристики
1	2	3
1	2	3

1	2	3
1.	Адрес земельного участка	Местоположение установлено относительно ориентира, расположенного в границах участка. Почтовый адрес ориентира: обл Ульяновская р-н Ульяновский Садоводческое товарищество "Сокольники" участок 178.
1.1.	Сведения о местоположении земельного участка (при отсутствии адреса) в структурированном в соответствии с федеральной информационной адресной системой виде	—
1.2.	Дополнительные сведения о местоположении земельного участка	—
2.	Площадь земельного участка \pm величина погрешности определения (вычисления) площади ($P \pm \Delta P$), м ²	492 \pm 8,00
3.	Формула, примененная для вычисления предельной погрешности определения площади земельного участка, с подставленными значениями и итоговые (вычисленные) значения	$3,5*0,10*\sqrt{(492,00)} = 8$
4.	Площадь земельного участка согласно сведениям Единого государственного реестра недвижимости (Ркад), м ²	504,00
5.	Оценка расхождения Р и Ркад ($P - P_{кад}$), м ²	12
6.	Предельный минимальный и максимальный размеры земельного участка ($P_{мин}$ и $P_{макс}$), м ²	— —
7.	Вид (виды) разрешенного использования	Для садоводства
7.1.	Дополнительные сведения об использовании земельного участка	—
8.	Кадастровый или иной государственный учетный номер (инвентарный) здания, сооружения, объекта незавершенного строительства, расположенного на земельном участке	73:19:082701:913
9.	Сведения о земельных участках (землях общего пользования, территории общего пользования), посредством которых обеспечивается доступ	73:19:082701:867
10.	Иные сведения	—
4. Пояснения к сведениям об уточняемом земельном участке с кадастровым номером		73:19:082701:214 :
1.	—	—

1. Сведения о характерных точках границ уточняемого земельного участка с кадастровым номером 73:19:082701:215 :
 Система координат МСК-73, зона 2 Зона № 2

Обозначение характерных точек границ	Координаты, м				Метод определения координат	Формулы, примененные для расчета средней квадратической погрешности определения координат характерных точек границ (Mt), с подставленными в такие формулы значениями и итоговые (вычисленные) значения Mt, м	Описание закрепления точки
	содержатся в Едином государственном реестре недвижимости		определены в результате выполнения комплексных кадастровых работ				
	X	Y	X	Y			
1	2	3	4	5	6	7	8
н369У	—	—	513 151,15	2 251 741,36	Метод спутниковых геодезических измерений (определений)	Mt = 0,10	—
368	—	—	513 139,31	2 251 768,06			
371	—	—	513 122,90	2 251 759,83			
н372У	—	—	513 135,16	2 251 733,73			
н369У	—	—	513 151,15	2 251 741,36			

2. Сведения о частях границ уточняемого земельного участка с кадастровым номером 73:19:082701:215 :

Обозначение части границ		Горизонтальное проложение (S), м	Описание прохождения части границ	Сведения о согласовании местоположения границ (согласовано/спорное)
от т.	до т.			
1	2	3	4	5
н369У	368	29,21	—	согласовано
368	371	18,36		
371	н372У	28,84		
н372У	н369У	17,72		

3. Сведения о характеристиках уточняемого земельного участка с кадастровым номером 73:19:082701:215 :

№ п/п	Наименование характеристики земельного участка	Значение характеристики
1	2	3
1	2	3

1	2	3
1.	Адрес земельного участка	Местоположение установлено относительно ориентира, расположенного в границах участка. Почтовый адрес ориентира: Ульяновская область, г. Ульяновск, садоводческое товарищество "Сокольники", участок 179.
1.1.	Сведения о местоположении земельного участка (при отсутствии адреса) в структурированном в соответствии с федеральной информационной адресной системой виде	—
1.2.	Дополнительные сведения о местоположении земельного участка	—
2.	Площадь земельного участка \pm величина погрешности определения (вычисления) площади ($P \pm \Delta P$), м ²	523 \pm 8,00
3.	Формула, примененная для вычисления предельной погрешности определения площади земельного участка, с подставленными значениями и итоговые (вычисленные) значения	$3,5 * 0,10 * \sqrt{(523,00)} = 8$
4.	Площадь земельного участка согласно сведениям Единого государственного реестра недвижимости (Ркад), м ²	504,00
5.	Оценка расхождения Р и Ркад ($P - P_{кад}$), м ²	19
6.	Предельный минимальный и максимальный размеры земельного участка (Рмин и Рмакс), м ²	— —
7.	Вид (виды) разрешенного использования	Для ведения садоводства
7.1.	Дополнительные сведения об использовании земельного участка	—
8.	Кадастровый или иной государственный учетный номер (инвентарный) здания, сооружения, объекта незавершенного строительства, расположенного на земельном участке	—
9.	Сведения о земельных участках (землях общего пользования, территории общего пользования), посредством которых обеспечивается доступ	73:19:082701:867
10.	Иные сведения	—
4. Пояснения к сведениям об уточняемом земельном участке с кадастровым номером		73:19:082701:215 :
1.	—	—

1. Сведения о характерных точках границ уточняемого земельного участка с кадастровым номером 73:19:082701:216 :
 Система координат МСК-73, зона 2 Зона № 2

Обозначение характерных точек границ	Координаты, м				Метод определения координат	Формулы, примененные для расчета средней квадратической погрешности определения координат характерных точек границ (Mt), с подставленными в такие формулы значениями и итоговые (вычисленные) значения Mt, м	Описание закрепления точки
	содержатся в Едином государственном реестре недвижимости		определены в результате выполнения комплексных кадастровых работ				
	X	Y	X	Y			
1	2	3	4	5	6	7	8
370	—	—	513 120,80	2 251 764,77	Метод спутниковых геодезических измерений (определений)	Mt = 0,10	—
н323У	—	—	513 108,84	2 251 789,99			
н320У	—	—	513 092,80	2 251 782,25			
373	—	—	513 104,44	2 251 757,04			
370	—	—	513 120,80	2 251 764,77			

2. Сведения о частях границ уточняемого земельного участка с кадастровым номером 73:19:082701:216 :

Обозначение части границ		Горизонтальное проложение (S), м	Описание прохождения части границ	Сведения о согласовании местоположения границ (согласовано/спорное)
от т.	до т.			
1	2	3	4	5
370	н323У	27,91	—	согласовано
н323У	н320У	17,81		
н320У	373	27,77		
373	370	18,09		

3. Сведения о характеристиках уточняемого земельного участка с кадастровым номером 73:19:082701:216 :

№ п/п	Наименование характеристики земельного участка	Значение характеристики
1	2	3
1	2	3

1	2	3
1.	Адрес земельного участка	обл, Ульяновская, р-н Ульяновский, Садоводческое товарищество "Сокольники", участок 180
1.1.	Сведения о местоположении земельного участка (при отсутствии адреса) в структурированном в соответствии с федеральной информационной адресной системой виде	—
1.2.	Дополнительные сведения о местоположении земельного участка	—
2.	Площадь земельного участка \pm величина погрешности определения (вычисления) площади ($P \pm \Delta P$), м ²	500 \pm 8,00
3.	Формула, примененная для вычисления предельной погрешности определения площади земельного участка, с подставленными значениями и итоговые (вычисленные) значения	$3,5 * 0,10 * \sqrt{(500,00)} = 8$
4.	Площадь земельного участка согласно сведениям Единого государственного реестра недвижимости (Ркад), м ²	504,00
5.	Оценка расхождения P и Ркад ($P - P_{кад}$), м ²	4
6.	Предельный минимальный и максимальный размеры земельного участка (Рмин и Рмакс), м ²	— —
7.	Вид (виды) разрешенного использования	Для садоводства
7.1.	Дополнительные сведения об использовании земельного участка	—
8.	Кадастровый или иной государственный учетный номер (инвентарный) здания, сооружения, объекта незавершенного строительства, расположенного на земельном участке	—
9.	Сведения о земельных участках (землях общего пользования, территории общего пользования), посредством которых обеспечивается доступ	73:19:082701:867
10.	Иные сведения	—
4. Пояснения к сведениям об уточняемом земельном участке с кадастровым номером		73:19:082701:216 :
1.	—	—

1. Сведения о характерных точках границ уточняемого земельного участка с кадастровым номером 73:19:082701:217 :
 Система координат МСК-73, зона 2 Зона № 2

Обозначение характерных точек границ	Координаты, м				Метод определения координат	Формулы, примененные для расчета средней квадратической погрешности определения координат характерных точек границ (Mt), с подставленными в такие формулы значениями и итоговые (вычисленные) значения Mt, м	Описание закрепления точки
	содержатся в Едином государственном реестре недвижимости		определены в результате выполнения комплексных кадастровых работ				
	X	Y	X	Y			
1	2	3	4	5	6	7	8
н372У	—	—	513 135,16	2 251 733,73	Метод спутниковых геодезических измерений (определений)	Mt = 0,10	—
371	—	—	513 122,90	2 251 759,83			
374	—	—	513 107,15	2 251 751,85			
н375У	—	—	513 119,26	2 251 726,19			
н372У	—	—	513 135,16	2 251 733,73			

2. Сведения о частях границ уточняемого земельного участка с кадастровым номером 73:19:082701:217 :

Обозначение части границ		Горизонтальное проложение (S), м	Описание прохождения части границ	Сведения о согласовании местоположения границ (согласовано/спорное)
от т.	до т.			
1	2	3	4	5
н372У	371	28,84	—	согласовано
371	374	17,66		
374	н375У	28,37		
н375У	н372У	17,60		

3. Сведения о характеристиках уточняемого земельного участка с кадастровым номером 73:19:082701:217 :

№ п/п	Наименование характеристики земельного участка	Значение характеристики
1	2	3
1	2	3

1	2	3
1.	Адрес земельного участка	Местоположение установлено относительно ориентира, расположенного в границах участка. Почтовый адрес ориентира: обл Ульяновская р-н Ульяновский Садоводческое товарищество "Сокольники" участок 181.
1.1.	Сведения о местоположении земельного участка (при отсутствии адреса) в структурированном в соответствии с федеральной информационной адресной системой виде	—
1.2.	Дополнительные сведения о местоположении земельного участка	—
2.	Площадь земельного участка \pm величина погрешности определения (вычисления) площади ($P \pm \Delta P$), м ²	504 \pm 8,00
3.	Формула, примененная для вычисления предельной погрешности определения площади земельного участка, с подставленными значениями и итоговые (вычисленные) значения	$3,5*0,10*\sqrt{(504,00)} = 8$
4.	Площадь земельного участка согласно сведениям Единого государственного реестра недвижимости (Ркад), м ²	504,00
5.	Оценка расхождения Р и Ркад ($P - P_{кад}$), м ²	0
6.	Предельный минимальный и максимальный размеры земельного участка ($P_{мин}$ и $P_{макс}$), м ²	— —
7.	Вид (виды) разрешенного использования	Для ведения садоводства
7.1.	Дополнительные сведения об использовании земельного участка	—
8.	Кадастровый или иной государственный учетный номер (инвентарный) здания, сооружения, объекта незавершенного строительства, расположенного на земельном участке	—
9.	Сведения о земельных участках (землях общего пользования, территории общего пользования), посредством которых обеспечивается доступ	73:19:082701:867
10.	Иные сведения	—
4. Пояснения к сведениям об уточняемом земельном участке с кадастровым номером <u>73:19:082701:217</u> :		
1.	—	—

1. Сведения о характерных точках границ уточняемого земельного участка с кадастровым номером 73:19:082701:218 :
 Система координат МСК-73, зона 2 Зона № 2

Обозначение характерных точек границ	Координаты, м				Метод определения координат	Формулы, примененные для расчета средней квадратической погрешности определения координат характерных точек границ (Mt), с подставленными в такие формулы значениями и итоговые (вычисленные) значения Mt, м	Описание закрепления точки
	содержатся в Едином государственном реестре недвижимости		определены в результате выполнения комплексных кадастровых работ				
	X	Y	X	Y			
1	2	3	4	5	6	7	8
373	—	—	513 104,44	2 251 757,04	Метод спутниковых геодезических измерений (определений)	Mt = 0,10	—
н320У	—	—	513 092,80	2 251 782,25			
н317У	—	—	513 076,73	2 251 774,31			
376	—	—	513 089,16	2 251 749,44			
373	—	—	513 104,44	2 251 757,04			

2. Сведения о частях границ уточняемого земельного участка с кадастровым номером 73:19:082701:218 :

Обозначение части границ		Горизонтальное проложение (S), м	Описание прохождения части границ	Сведения о согласовании местоположения границ (согласовано/спорное)
от т.	до т.			
1	2	3	4	5
373	н320У	27,77	—	согласовано
н320У	н317У	17,92		
н317У	376	27,80		
376	373	17,07		

3. Сведения о характеристиках уточняемого земельного участка с кадастровым номером 73:19:082701:218 :

№ п/п	Наименование характеристики земельного участка	Значение характеристики
1	2	3
1	2	3

1	2	3
1.	Адрес земельного участка	Местоположение установлено относительно ориентира, расположенного в границах участка. Почтовый адрес ориентира: обл Ульяновская р-н Ульяновский Садоводческое товарищество "Сокольники" участок 182.
1.1.	Сведения о местоположении земельного участка (при отсутствии адреса) в структурированном в соответствии с федеральной информационной адресной системой виде	—
1.2.	Дополнительные сведения о местоположении земельного участка	—
2.	Площадь земельного участка \pm величина погрешности определения (вычисления) площади ($P \pm \Delta P$), м ²	486 \pm 8,00
3.	Формула, примененная для вычисления предельной погрешности определения площади земельного участка, с подставленными значениями и итоговые (вычисленные) значения	$3,5*0,10*\sqrt{(486,00)} = 8$
4.	Площадь земельного участка согласно сведениям Единого государственного реестра недвижимости (Ркад), м ²	504,00
5.	Оценка расхождения Р и Ркад ($P - P_{кад}$), м ²	18
6.	Предельный минимальный и максимальный размеры земельного участка ($P_{мин}$ и $P_{макс}$), м ²	— —
7.	Вид (виды) разрешенного использования	Для садоводства
7.1.	Дополнительные сведения об использовании земельного участка	—
8.	Кадастровый или иной государственный учетный номер (инвентарный) здания, сооружения, объекта незавершенного строительства, расположенного на земельном участке	—
9.	Сведения о земельных участках (землях общего пользования, территории общего пользования), посредством которых обеспечивается доступ	73:19:082701:867
10.	Иные сведения	—
4. Пояснения к сведениям об уточняемом земельном участке с кадастровым номером		73:19:082701:218 :
1.	—	—

1. Сведения о характерных точках границ уточняемого земельного участка с кадастровым номером 73:19:082701:219 :
 Система координат МСК-73, зона 2 Зона № 2

Обозначение характерных точек границ	Координаты, м				Метод определения координат	Формулы, примененные для расчета средней квадратической погрешности определения координат характерных точек границ (Mt), с подставленными в такие формулы значениями и итоговые (вычисленные) значения Mt, м	Описание закрепления точки
	содержатся в Едином государственном реестре недвижимости		определены в результате выполнения комплексных кадастровых работ				
	X	Y	X	Y			
1	2	3	4	5	6	7	8
н375У	—	—	513 119,26	2 251 726,19	Метод спутниковых геодезических измерений (определений)	Mt = 0,10	—
374	—	—	513 107,15	2 251 751,85			
377	—	—	513 091,61	2 251 744,28			
378	—	—	513 102,51	2 251 718,42			
н375У	—	—	513 119,26	2 251 726,19			

2. Сведения о частях границ уточняемого земельного участка с кадастровым номером 73:19:082701:219 :

Обозначение части границ		Горизонтальное проложение (S), м	Описание прохождения части границ	Сведения о согласовании местоположения границ (согласовано/спорное)
от т.	до т.			
1	2	3	4	5
н375У	374	28,37	—	согласовано
374	377	17,29		
377	378	28,06		
378	н375У	18,46		

3. Сведения о характеристиках уточняемого земельного участка с кадастровым номером 73:19:082701:219 :

№ п/п	Наименование характеристики земельного участка	Значение характеристики
1	2	3
1	2	3

1	2	3
1.	Адрес земельного участка	обл. Ульяновская, р-н Ульяновский, Садоводческое товарищество "Сокольники", участок 183
1.1.	Сведения о местоположении земельного участка (при отсутствии адреса) в структурированном в соответствии с федеральной информационной адресной системой виде	—
1.2.	Дополнительные сведения о местоположении земельного участка	—
2.	Площадь земельного участка ± величина погрешности определения (вычисления) площади ($P \pm \Delta P$), м ²	504 ± 8,00
3.	Формула, примененная для вычисления предельной погрешности определения площади земельного участка, с подставленными значениями и итоговые (вычисленные) значения	$3,5 * 0,10 * \sqrt{(504,00)} = 8$
4.	Площадь земельного участка согласно сведениям Единого государственного реестра недвижимости (Ркад), м ²	504,00
5.	Оценка расхождения Р и Ркад ($P - P_{кад}$), м ²	0
6.	Предельный минимальный и максимальный размеры земельного участка (Рмин и Рмакс), м ²	— —
7.	Вид (виды) разрешенного использования	Для ведения садоводства
7.1.	Дополнительные сведения об использовании земельного участка	—
8.	Кадастровый или иной государственный учетный номер (инвентарный) здания, сооружения, объекта незавершенного строительства, расположенного на земельном участке	—
9.	Сведения о земельных участках (землях общего пользования, территории общего пользования), посредством которых обеспечивается доступ	73:19:082701:867
10.	Иные сведения	—
4. Пояснения к сведениям об уточняемом земельном участке с кадастровым номером		73:19:082701:219 :
1.	—	—

1. Сведения о характерных точках границ уточняемого земельного участка с кадастровым номером 73:19:082701:220 :
 Система координат МСК-73, зона 2 Зона № 2

Обозначение характерных точек границ	Координаты, м				Метод определения координат	Формулы, примененные для расчета средней квадратической погрешности определения координат характерных точек границ (Mt), с подставленными в такие формулы значениями и итоговые (вычисленные) значения Mt, м	Описание закрепления точки
	содержатся в Едином государственном реестре недвижимости		определены в результате выполнения комплексных кадастровых работ				
	X	Y	X	Y			
1	2	3	4	5	6	7	8
376	—	—	513 089,16	2 251 749,44	Метод спутниковых геодезических измерений (определений)	Mt = 0,10	—
н317У	—	—	513 076,73	2 251 774,31			
н314У	—	—	513 059,94	2 251 766,71			
379	—	—	513 072,01	2 251 741,15			
376	—	—	513 089,16	2 251 749,44			

2. Сведения о частях границ уточняемого земельного участка с кадастровым номером 73:19:082701:220 :

Обозначение части границ		Горизонтальное проложение (S), м	Описание прохождения части границ	Сведения о согласовании местоположения границ (согласовано/спорное)
от т.	до т.			
1	2	3	4	5
376	н317У	27,80	—	согласовано
н317У	н314У	18,43		
н314У	379	28,27		
379	376	19,05		

3. Сведения о характеристиках уточняемого земельного участка с кадастровым номером 73:19:082701:220 :

№ п/п	Наименование характеристики земельного участка	Значение характеристики
1	2	3
1	2	3

1	2	3
1.	Адрес земельного участка	Местоположение установлено относительно ориентира, расположенного в границах участка. Почтовый адрес ориентира: Ульяновская область, г. Ульяновск, садоводческое товарищество "Сокольники", участок 184.
1.1.	Сведения о местоположении земельного участка (при отсутствии адреса) в структурированном в соответствии с федеральной информационной адресной системой виде	—
1.2.	Дополнительные сведения о местоположении земельного участка	—
2.	Площадь земельного участка \pm величина погрешности определения (вычисления) площади ($P \pm \Delta P$), м ²	525 \pm 8,00
3.	Формула, примененная для вычисления предельной погрешности определения площади земельного участка, с подставленными значениями и итоговые (вычисленные) значения	$3,5 * 0,10 * \sqrt{(525,00)} = 8$
4.	Площадь земельного участка согласно сведениям Единого государственного реестра недвижимости (Ркад), м ²	504,00
5.	Оценка расхождения Р и Ркад ($P - P_{кад}$), м ²	21
6.	Предельный минимальный и максимальный размеры земельного участка (Рмин и Рмакс), м ²	— —
7.	Вид (виды) разрешенного использования	Для садоводства
7.1.	Дополнительные сведения об использовании земельного участка	—
8.	Кадастровый или иной государственный учетный номер (инвентарный) здания, сооружения, объекта незавершенного строительства, расположенного на земельном участке	73:19:082701:1013
9.	Сведения о земельных участках (землях общего пользования, территории общего пользования), посредством которых обеспечивается доступ	73:19:082701:867
10.	Иные сведения	Запрещение. Обременение возникает на основании: Постановление ОСП по Железнодорожному району г. Ульяновска и г. Новоульяновску о запрете на совершение действий по регистрации (pdf) № 186690277/7342, от 11 марта 2021 г., документ выдан ОСП по Железнодорожному району г. Ульяновска и г. Новоульяновску
4. Пояснения к сведениям об уточняемом земельном участке с кадастровым номером <u>73:19:082701:220</u> :		
1.	—	

1. Сведения о характерных точках границ уточняемого земельного участка с кадастровым номером 73:19:082701:221 :
 Система координат МСК-73, зона 2 Зона № 2

Обозначение характерных точек границ	Координаты, м				Метод определения координат	Формулы, примененные для расчета средней квадратической погрешности определения координат характерных точек границ (Mt), с подставленными в такие формулы значениями и итоговые (вычисленные) значения Mt, м	Описание закрепления точки
	содержатся в Едином государственном реестре недвижимости		определены в результате выполнения комплексных кадастровых работ				
	X	Y	X	Y			
1	2	3	4	5	6	7	8
378	513 102,51	2 251 718,42	513 102,51	2 251 718,42	Метод спутниковых геодезических измерений (определений)	Mt = 0,10	—
377	513 091,61	2 251 744,28	513 091,61	2 251 744,28			
380	513 074,89	2 251 736,68	513 074,89	2 251 736,68			
381	513 086,46	2 251 710,66	513 086,46	2 251 710,66			
378	513 102,51	2 251 718,42	513 102,51	2 251 718,42			

2. Сведения о частях границ уточняемого земельного участка с кадастровым номером 73:19:082701:221 :

Обозначение части границ		Горизонтальное проложение (S), м	Описание прохождения части границ	Сведения о согласовании местоположения границ (согласовано/спорное)
от т.	до т.			
1	2	3	4	5
378	377	28,06	—	согласовано
377	380	18,37		
380	381	28,48		
381	378	17,83		

3. Сведения о характеристиках уточняемого земельного участка с кадастровым номером 73:19:082701:221 :

№ п/п	Наименование характеристики земельного участка	Значение характеристики
1	2	3
1	2	3

1	2	3
1.	Адрес земельного участка	Местоположение установлено относительно ориентира, расположенного в границах участка. Почтовый адрес ориентира: обл Ульяновская, р-н Ульяновский, Садоводческое товарищество "Сокольники", участок 185.
1.1.	Сведения о местоположении земельного участка (при отсутствии адреса) в структурированном в соответствии с федеральной информационной адресной системой виде	—
1.2.	Дополнительные сведения о местоположении земельного участка	—
2.	Площадь земельного участка \pm величина погрешности определения (вычисления) площади ($P \pm \Delta P$), м ²	511 \pm 8,00
3.	Формула, примененная для вычисления предельной погрешности определения площади земельного участка, с подставленными значениями и итоговые (вычисленные) значения	$3,5*0,10*\sqrt{(511,00)} = 8$
4.	Площадь земельного участка согласно сведениям Единого государственного реестра недвижимости (Ркад), м ²	511,00
5.	Оценка расхождения Р и Ркад ($P - P_{кад}$), м ²	0
6.	Предельный минимальный и максимальный размеры земельного участка ($P_{мин}$ и $P_{макс}$), м ²	— —
7.	Вид (виды) разрешенного использования	Для садоводства
7.1.	Дополнительные сведения об использовании земельного участка	—
8.	Кадастровый или иной государственный учетный номер (инвентарный) здания, сооружения, объекта незавершенного строительства, расположенного на земельном участке	73:19:082701:914
9.	Сведения о земельных участках (землях общего пользования, территории общего пользования), посредством которых обеспечивается доступ	73:19:082701:867
10.	Иные сведения	—
4. Пояснения к сведениям об уточняемом земельном участке с кадастровым номером		73:19:082701:221 :
1.	—	—

1. Сведения о характерных точках границ уточняемого земельного участка с кадастровым номером 73:19:082701:222 :
 Система координат МСК-73, зона 2 Зона № 2

Обозначение характерных точек границ	Координаты, м				Метод определения координат	Формулы, примененные для расчета средней квадратической погрешности определения координат характерных точек границ (Mt), с подставленными в такие формулы значениями и итоговые (вычисленные) значения Mt, м	Описание закрепления точки
	содержатся в Едином государственном реестре недвижимости		определены в результате выполнения комплексных кадастровых работ				
	X	Y	X	Y			
1	2	3	4	5	6	7	8
379	—	—	513 072,01	2 251 741,15	Метод спутниковых геодезических измерений (определений)	Mt = 0,10	—
н314У	—	—	513 059,94	2 251 766,71			
308	—	—	513 043,72	2 251 758,99			
382	—	—	513 055,89	2 251 734,04			
379	—	—	513 072,01	2 251 741,15			

2. Сведения о частях границ уточняемого земельного участка с кадастровым номером 73:19:082701:222 :

Обозначение части границ		Горизонтальное проложение (S), м	Описание прохождения части границ	Сведения о согласовании местоположения границ (согласовано/спорное)
от т.	до т.			
1	2	3	4	5
379	н314У	28,27	—	согласовано
н314У	308	17,96		
308	382	27,76		
382	379	17,62		

3. Сведения о характеристиках уточняемого земельного участка с кадастровым номером 73:19:082701:222 :

№ п/п	Наименование характеристики земельного участка	Значение характеристики
1	2	3
1	2	3

1	2	3
1.	Адрес земельного участка	Местоположение установлено относительно ориентира, расположенного в границах участка. Почтовый адрес ориентира: обл Ульяновская р-н Ульяновский Садоводческое товарищество "Сокольники" участок 186.
1.1.	Сведения о местоположении земельного участка (при отсутствии адреса) в структурированном в соответствии с федеральной информационной адресной системой виде	—
1.2.	Дополнительные сведения о местоположении земельного участка	—
2.	Площадь земельного участка \pm величина погрешности определения (вычисления) площади ($P \pm \Delta P$), м ²	498 \pm 8,00
3.	Формула, примененная для вычисления предельной погрешности определения площади земельного участка, с подставленными значениями и итоговые (вычисленные) значения	$3,5 * 0,10 * \sqrt{(498,00)} = 8$
4.	Площадь земельного участка согласно сведениям Единого государственного реестра недвижимости (Ркад), м ²	504,00
5.	Оценка расхождения Р и Ркад ($P - P_{кад}$), м ²	6
6.	Предельный минимальный и максимальный размеры земельного участка ($P_{мин}$ и $P_{макс}$), м ²	— —
7.	Вид (виды) разрешенного использования	Для ведения садоводства
7.1.	Дополнительные сведения об использовании земельного участка	—
8.	Кадастровый или иной государственный учетный номер (инвентарный) здания, сооружения, объекта незавершенного строительства, расположенного на земельном участке	—
9.	Сведения о земельных участках (землях общего пользования, территории общего пользования), посредством которых обеспечивается доступ	73:19:082701:867
10.	Иные сведения	—
4. Пояснения к сведениям об уточняемом земельном участке с кадастровым номером		73:19:082701:222 :
1.	—	—

1. Сведения о характерных точках границ уточняемого земельного участка с кадастровым номером 73:19:082701:223 :
 Система координат МСК-73, зона 2 Зона № 2

Обозначение характерных точек границ	Координаты, м				Метод определения координат	Формулы, примененные для расчета средней квадратической погрешности определения координат характерных точек границ (Mt), с подставленными в такие формулы значениями и итоговые (вычисленные) значения Mt, м	Описание закрепления точки
	содержатся в Едином государственном реестре недвижимости		определены в результате выполнения комплексных кадастровых работ				
	X	Y	X	Y			
1	2	3	4	5	6	7	8
381	513 086,46	2 251 710,66	513 086,46	2 251 710,66	Метод спутниковых геодезических измерений (определений)	Mt = 0,10	—
380	513 074,89	2 251 736,68	513 074,89	2 251 736,68			
383	513 057,92	2 251 727,90	513 057,92	2 251 727,90			
384	513 070,57	2 251 703,01	513 070,57	2 251 703,01			
381	513 086,46	2 251 710,66	513 086,46	2 251 710,66			

2. Сведения о частях границ уточняемого земельного участка с кадастровым номером 73:19:082701:223 :

Обозначение части границ		Горизонтальное проложение (S), м	Описание прохождения части границ	Сведения о согласовании местоположения границ (согласовано/спорное)
от т.	до т.			
1	2	3	4	5
381	380	28,48	—	согласовано
380	383	19,11		
383	384	27,92		
384	381	17,64		

3. Сведения о характеристиках уточняемого земельного участка с кадастровым номером 73:19:082701:223 :

№ п/п	Наименование характеристики земельного участка	Значение характеристики
1	2	3
1	2	3

1	2	3
1.	Адрес земельного участка	Местоположение установлено относительно ориентира, расположенного в границах участка. Почтовый адрес ориентира: обл Ульяновская, р-н Ульяновский, Садоводческое товарищество, "Сокольники", участок 187.
1.1.	Сведения о местоположении земельного участка (при отсутствии адреса) в структурированном в соответствии с федеральной информационной адресной системой виде	—
1.2.	Дополнительные сведения о местоположении земельного участка	—
2.	Площадь земельного участка \pm величина погрешности определения (вычисления) площади ($P \pm \Delta P$), м ²	518 \pm 8,00
3.	Формула, примененная для вычисления предельной погрешности определения площади земельного участка, с подставленными значениями и итоговые (вычисленные) значения	$3,5 * 0,10 * \sqrt{(518,00)} = 8$
4.	Площадь земельного участка согласно сведениям Единого государственного реестра недвижимости (Ркад), м ²	518,00
5.	Оценка расхождения Р и Ркад ($P - P_{кад}$), м ²	0
6.	Предельный минимальный и максимальный размеры земельного участка (Рмин и Рмакс), м ²	— —
7.	Вид (виды) разрешенного использования	Для коллективного садоводства
7.1.	Дополнительные сведения об использовании земельного участка	—
8.	Кадастровый или иной государственный учетный номер (инвентарный) здания, сооружения, объекта незавершенного строительства, расположенного на земельном участке	73:19:082701:915
9.	Сведения о земельных участках (землях общего пользования, территории общего пользования), посредством которых обеспечивается доступ	73:19:082701:867
10.	Иные сведения	—
4. Пояснения к сведениям об уточняемом земельном участке с кадастровым номером		73:19:082701:223 :
1.	—	—

1. Сведения о характерных точках границ уточняемого земельного участка с кадастровым номером 73:19:082701:227 :
 Система координат МСК-73, зона 2 Зона № 2

Обозначение характерных точек границ	Координаты, м				Метод определения координат	Формулы, примененные для расчета средней квадратической погрешности определения координат характерных точек границ (Mt), с подставленными в такие формулы значениями и итоговые (вычисленные) значения Mt, м	Описание закрепления точки
	содержатся в Едином государственном реестре недвижимости		определены в результате выполнения комплексных кадастровых работ				
	X	Y	X	Y			
1	2	3	4	5	6	7	8
385	—	—	513 054,28	2 251 695,24	Метод спутниковых геодезических измерений (определений)	Mt = 0,10	—
386	—	—	513 042,30	2 251 720,46			
387	—	—	513 026,23	2 251 712,72			
388	—	—	513 038,44	2 251 687,36			
385	—	—	513 054,28	2 251 695,24			

2. Сведения о частях границ уточняемого земельного участка с кадастровым номером 73:19:082701:227 :

Обозначение части границ		Горизонтальное проложение (S), м	Описание прохождения части границ	Сведения о согласовании местоположения границ (согласовано/спорное)
от т.	до т.			
1	2	3	4	5
385	386	27,92	—	согласовано
386	387	17,84		
387	388	28,15		
388	385	17,69		

3. Сведения о характеристиках уточняемого земельного участка с кадастровым номером 73:19:082701:227 :

№ п/п	Наименование характеристики земельного участка	Значение характеристики
1	2	3

1	2	3
1.	Адрес земельного участка	Местоположение установлено относительно ориентира, расположенного в границах участка. Почтовый адрес ориентира: обл Ульяновская, р-н Ульяновский, Садоводческое товарищество "Сокольники", участок 191.
1.1.	Сведения о местоположении земельного участка (при отсутствии адреса) в структурированном в соответствии с федеральной информационной адресной системой виде	—
1.2.	Дополнительные сведения о местоположении земельного участка	—
2.	Площадь земельного участка \pm величина погрешности определения (вычисления) площади ($P \pm \Delta P$), м ²	498 \pm 8,00
3.	Формула, примененная для вычисления предельной погрешности определения площади земельного участка, с подставленными значениями и итоговые (вычисленные) значения	$3,5 * 0,10 * \sqrt{(498,00)} = 8$
4.	Площадь земельного участка согласно сведениям Единого государственного реестра недвижимости (Ркад), м ²	504,00
5.	Оценка расхождения Р и Ркад ($P - P_{кад}$), м ²	6
6.	Предельный минимальный и максимальный размеры земельного участка (Рмин и Рмакс), м ²	— —
7.	Вид (виды) разрешенного использования	Для садоводства
7.1.	Дополнительные сведения об использовании земельного участка	—
8.	Кадастровый или иной государственный учетный номер (инвентарный) здания, сооружения, объекта незавершенного строительства, расположенного на земельном участке	—
9.	Сведения о земельных участках (землях общего пользования, территории общего пользования), посредством которых обеспечивается доступ	73:19:082701:867
10.	Иные сведения	—
4. Пояснения к сведениям об уточняемом земельном участке с кадастровым номером		73:19:082701:227 :
1.	—	—

1. Сведения о характерных точках границ уточняемого земельного участка с кадастровым номером 73:19:082701:228 :
 Система координат МСК-73, зона 2 Зона № 2

Обозначение характерных точек границ	Координаты, м				Метод определения координат	Формулы, примененные для расчета средней квадратической погрешности определения координат характерных точек границ (Mt), с подставленными в такие формулы значениями и итоговые (вычисленные) значения Mt, м	Описание закрепления точки
	содержатся в Едином государственном реестре недвижимости		определены в результате выполнения комплексных кадастровых работ				
	X	Y	X	Y			
1	2	3	4	5	6	7	8
389	—	—	513 014,80	2 251 713,85	Метод спутниковых геодезических измерений (определений)	Mt = 0,10	—
302	—	—	513 003,07	2 251 739,48			
305	—	—	512 986,01	2 251 731,07			
390	—	—	512 998,42	2 251 706,15			
389	—	—	513 014,80	2 251 713,85			

2. Сведения о частях границ уточняемого земельного участка с кадастровым номером 73:19:082701:228 :

Обозначение части границ		Горизонтальное проложение (S), м	Описание прохождения части границ	Сведения о согласовании местоположения границ (согласовано/спорное)
от т.	до т.			
1	2	3	4	5
389	302	28,19	—	согласовано
302	305	19,02		
305	390	27,84		
390	389	18,10		

3. Сведения о характеристиках уточняемого земельного участка с кадастровым номером 73:19:082701:228 :

№ п/п	Наименование характеристики земельного участка	Значение характеристики
1	2	3

1	2	3
1.	Адрес земельного участка	Местоположение установлено относительно ориентира, расположенного в границах участка. Почтовый адрес ориентира: обл Ульяновская р-н Ульяновский Садоводческое товарищество "Сокольники" участок 192.
1.1.	Сведения о местоположении земельного участка (при отсутствии адреса) в структурированном в соответствии с федеральной информационной адресной системой виде	—
1.2.	Дополнительные сведения о местоположении земельного участка	—
2.	Площадь земельного участка \pm величина погрешности определения (вычисления) площади ($P \pm \Delta P$), м ²	520 \pm 8,00
3.	Формула, примененная для вычисления предельной погрешности определения площади земельного участка, с подставленными значениями и итоговые (вычисленные) значения	$3,5 * 0,10 * \sqrt{(520,00)} = 8$
4.	Площадь земельного участка согласно сведениям Единого государственного реестра недвижимости (Ркад), м ²	504,00
5.	Оценка расхождения Р и Ркад ($P - P_{кад}$), м ²	16
6.	Предельный минимальный и максимальный размеры земельного участка ($P_{мин}$ и $P_{макс}$), м ²	— —
7.	Вид (виды) разрешенного использования	Для ведения садоводства
7.1.	Дополнительные сведения об использовании земельного участка	—
8.	Кадастровый или иной государственный учетный номер (инвентарный) здания, сооружения, объекта незавершенного строительства, расположенного на земельном участке	—
9.	Сведения о земельных участках (землях общего пользования, территории общего пользования), посредством которых обеспечивается доступ	73:19:082701:867
10.	Иные сведения	—
4. Пояснения к сведениям об уточняемом земельном участке с кадастровым номером		73:19:082701:228 :
1.	—	—

1. Сведения о характерных точках границ уточняемого земельного участка с кадастровым номером 73:19:082701:233 :
 Система координат МСК-73, зона 2 Зона № 2

Обозначение характерных точек границ	Координаты, м				Метод определения координат	Формулы, примененные для расчета средней квадратической погрешности определения координат характерных точек границ (Mt), с подставленными в такие формулы значениями и итоговые (вычисленные) значения Mt, м	Описание закрепления точки
	содержатся в Едином государственном реестре недвижимости		определены в результате выполнения комплексных кадастровых работ				
	X	Y	X	Y			
1	2	3	4	5	6	7	8
4	—	—	512 964,35	2 251 651,94	Метод спутниковых геодезических измерений (определений)	Mt = 0,10	—
3	—	—	512 952,22	2 251 677,27			
395	—	—	512 935,85	2 251 669,57			
396	—	—	512 948,24	2 251 644,30			
4	—	—	512 964,35	2 251 651,94			

2. Сведения о частях границ уточняемого земельного участка с кадастровым номером 73:19:082701:233 :

Обозначение части границ		Горизонтальное проложение (S), м	Описание прохождения части границ	Сведения о согласовании местоположения границ (согласовано/спорное)
от т.	до т.			
1	2	3	4	5
4	3	28,08	—	согласовано
3	395	18,09		
395	396	28,14		
396	4	17,83		

3. Сведения о характеристиках уточняемого земельного участка с кадастровым номером 73:19:082701:233 :

№ п/п	Наименование характеристики земельного участка	Значение характеристики
1	2	3
1	2	3

1	2	3
1.	Адрес земельного участка	Местоположение установлено относительно ориентира, расположенного в границах участка. Почтовый адрес ориентира: обл Ульяновская р-н Ульяновский Садоводческое товарищество "Сокольники" участок 201.
1.1.	Сведения о местоположении земельного участка (при отсутствии адреса) в структурированном в соответствии с федеральной информационной адресной системой виде	—
1.2.	Дополнительные сведения о местоположении земельного участка	—
2.	Площадь земельного участка \pm величина погрешности определения (вычисления) площади ($P \pm \Delta P$), м ²	505 \pm 8,00
3.	Формула, примененная для вычисления предельной погрешности определения площади земельного участка, с подставленными значениями и итоговые (вычисленные) значения	$3,5 * 0,10 * \sqrt{(505,00)} = 8$
4.	Площадь земельного участка согласно сведениям Единого государственного реестра недвижимости (Ркад), м ²	504,00
5.	Оценка расхождения Р и Ркад (Р - Ркад), м ²	1
6.	Предельный минимальный и максимальный размеры земельного участка (Рмин и Рмакс), м ²	— —
7.	Вид (виды) разрешенного использования	Для ведения садоводства
7.1.	Дополнительные сведения об использовании земельного участка	—
8.	Кадастровый или иной государственный учетный номер (инвентарный) здания, сооружения, объекта незавершенного строительства, расположенного на земельном участке	—
9.	Сведения о земельных участках (землях общего пользования, территории общего пользования), посредством которых обеспечивается доступ	73:19:082701:867
10.	Иные сведения	—
4. Пояснения к сведениям об уточняемом земельном участке с кадастровым номером		73:19:082701:233 :
1.	—	—

1. Сведения о характерных точках границ уточняемого земельного участка с кадастровым номером 73:19:082701:235 :
 Система координат МСК-73, зона 2 Зона № 2

Обозначение характерных точек границ	Координаты, м				Метод определения координат	Формулы, примененные для расчета средней квадратической погрешности определения координат характерных точек границ (Mt), с подставленными в такие формулы значениями и итоговые (вычисленные) значения Mt, м	Описание закрепления точки
	содержатся в Едином государственном реестре недвижимости		определены в результате выполнения комплексных кадастровых работ				
	X	Y	X	Y			
1	2	3	4	5	6	7	8
396	—	—	512 948,24	2 251 644,30	Метод спутниковых геодезических измерений (определений)	Mt = 0,10	—
395	—	—	512 935,85	2 251 669,57			
н397У	—	—	512 919,91	2 251 662,39			
н398У	—	—	512 932,29	2 251 636,37			
396	—	—	512 948,24	2 251 644,30			

2. Сведения о частях границ уточняемого земельного участка с кадастровым номером 73:19:082701:235 :

Обозначение части границ		Горизонтальное проложение (S), м	Описание прохождения части границ	Сведения о согласовании местоположения границ (согласовано/спорное)
от т.	до т.			
1	2	3	4	5
396	395	28,14	—	согласовано
395	н397У	17,48		
н397У	н398У	28,82		
н398У	396	17,81		

3. Сведения о характеристиках уточняемого земельного участка с кадастровым номером 73:19:082701:235 :

№ п/п	Наименование характеристики земельного участка	Значение характеристики
1	2	3
1	2	3

1	2	3
1.	Адрес земельного участка	Местоположение установлено относительно ориентира, расположенного в границах участка. Почтовый адрес ориентира: обл Ульяновская р-н Ульяновский Садоводческое товарищество "Сокольники" участок 203.
1.1.	Сведения о местоположении земельного участка (при отсутствии адреса) в структурированном в соответствии с федеральной информационной адресной системой виде	—
1.2.	Дополнительные сведения о местоположении земельного участка	—
2.	Площадь земельного участка \pm величина погрешности определения (вычисления) площади ($P \pm \Delta P$), м ²	502 \pm 8,00
3.	Формула, примененная для вычисления предельной погрешности определения площади земельного участка, с подставленными значениями и итоговые (вычисленные) значения	$3,5 * 0,10 * \sqrt{(502,00)} = 8$
4.	Площадь земельного участка согласно сведениям Единого государственного реестра недвижимости (Ркад), м ²	504,00
5.	Оценка расхождения Р и Ркад ($P - P_{кад}$), м ²	2
6.	Предельный минимальный и максимальный размеры земельного участка (Рмин и Рмакс), м ²	— —
7.	Вид (виды) разрешенного использования	Для ведения садоводства
7.1.	Дополнительные сведения об использовании земельного участка	—
8.	Кадастровый или иной государственный учетный номер (инвентарный) здания, сооружения, объекта незавершенного строительства, расположенного на земельном участке	—
9.	Сведения о земельных участках (землях общего пользования, территории общего пользования), посредством которых обеспечивается доступ	73:19:082701:867
10.	Иные сведения	—
4. Пояснения к сведениям об уточняемом земельном участке с кадастровым номером		73:19:082701:235 :
1.	—	—

1. Сведения о характерных точках границ уточняемого земельного участка с кадастровым номером 73:19:082701:237 :
 Система координат МСК-73, зона 2 Зона № 2

Обозначение характерных точек границ	Координаты, м				Метод определения координат	Формулы, примененные для расчета средней квадратической погрешности определения координат характерных точек границ (Mt), с подставленными в такие формулы значениями и итоговые (вычисленные) значения Mt, м	Описание закрепления точки
	содержатся в Едином государственном реестре недвижимости		определены в результате выполнения комплексных кадастровых работ				
	X	Y	X	Y			
1	2	3	4	5	6	7	8
н398У	—	—	512 932,29	2 251 636,37	Метод спутниковых геодезических измерений (определений)	Mt = 0,10	—
н397У	—	—	512 919,91	2 251 662,39			
399	—	—	512 903,51	2 251 654,39			
400	—	—	512 916,09	2 251 628,39			
н398У	—	—	512 932,29	2 251 636,37			

2. Сведения о частях границ уточняемого земельного участка с кадастровым номером 73:19:082701:237 :

Обозначение части границ		Горизонтальное проложение (S), м	Описание прохождения части границ	Сведения о согласовании местоположения границ (согласовано/спорное)
от т.	до т.			
1	2	3	4	5
н398У	н397У	28,82	—	согласовано
н397У	399	18,25		
399	400	28,88		
400	н398У	18,06		

3. Сведения о характеристиках уточняемого земельного участка с кадастровым номером 73:19:082701:237 :

№ п/п	Наименование характеристики земельного участка	Значение характеристики
1	2	3
1	2	3

1	2	3
1.	Адрес земельного участка	Местоположение установлено относительно ориентира, расположенного в границах участка. Почтовый адрес ориентира: Ульяновская область, р-н Ульяновский, снт "Сокольники", уч. 205.
1.1.	Сведения о местоположении земельного участка (при отсутствии адреса) в структурированном в соответствии с федеральной информационной адресной системой виде	—
1.2.	Дополнительные сведения о местоположении земельного участка	—
2.	Площадь земельного участка \pm величина погрешности определения (вычисления) площади ($P \pm \Delta P$), м ²	524 \pm 8,00
3.	Формула, примененная для вычисления предельной погрешности определения площади земельного участка, с подставленными значениями и итоговые (вычисленные) значения	$3,5 * 0,10 * \sqrt{(524,00)} = 8$
4.	Площадь земельного участка согласно сведениям Единого государственного реестра недвижимости (Ркад), м ²	504,00
5.	Оценка расхождения Р и Ркад ($P - P_{кад}$), м ²	20
6.	Предельный минимальный и максимальный размеры земельного участка ($P_{мин}$ и $P_{макс}$), м ²	— —
7.	Вид (виды) разрешенного использования	Для садоводства
7.1.	Дополнительные сведения об использовании земельного участка	—
8.	Кадастровый или иной государственный учетный номер (инвентарный) здания, сооружения, объекта незавершенного строительства, расположенного на земельном участке	—
9.	Сведения о земельных участках (землях общего пользования, территории общего пользования), посредством которых обеспечивается доступ	73:19:082701:867
10.	Иные сведения	—
4. Пояснения к сведениям об уточняемом земельном участке с кадастровым номером		73:19:082701:237 :
1.	—	—

1. Сведения о характерных точках границ уточняемого земельного участка с кадастровым номером 73:19:082701:240 :
 Система координат МСК-73, зона 2 Зона № 2

Обозначение характерных точек границ	Координаты, м				Метод определения координат	Формулы, примененные для расчета средней квадратической погрешности определения координат характерных точек границ (Mt), с подставленными в такие формулы значениями и итоговые (вычисленные) значения Mt, м	Описание закрепления точки
	содержатся в Едином государственном реестре недвижимости		определены в результате выполнения комплексных кадастровых работ				
	X	Y	X	Y			
1	2	3	4	5	6	7	8
390	—	—	512 998,42	2 251 706,15	Метод спутниковых геодезических измерений (определений)	Mt = 0,10	—
305	—	—	512 986,01	2 251 731,07			
23	—	—	512 969,72	2 251 723,40			
22	—	—	512 981,68	2 251 697,96			
390	—	—	512 998,42	2 251 706,15			

2. Сведения о частях границ уточняемого земельного участка с кадастровым номером 73:19:082701:240 :

Обозначение части границ		Горизонтальное проложение (S), м	Описание прохождения части границ	Сведения о согласовании местоположения границ (согласовано/спорное)
от т.	до т.			
1	2	3	4	5
390	305	27,84	—	согласовано
305	23	18,01		
23	22	28,11		
22	390	18,64		

3. Сведения о характеристиках уточняемого земельного участка с кадастровым номером 73:19:082701:240 :

№ п/п	Наименование характеристики земельного участка	Значение характеристики
1	2	3

1	2	3
1.	Адрес земельного участка	Местоположение установлено относительно ориентира, расположенного в границах участка. Почтовый адрес ориентира: обл. Ульяновская, р-н Ульяновский, Садоводческое товарищество "Сокольники", участок 194.
1.1.	Сведения о местоположении земельного участка (при отсутствии адреса) в структурированном в соответствии с федеральной информационной адресной системой виде	—
1.2.	Дополнительные сведения о местоположении земельного участка	—
2.	Площадь земельного участка \pm величина погрешности определения (вычисления) площади ($P \pm \Delta P$), м ²	512 \pm 8,00
3.	Формула, примененная для вычисления предельной погрешности определения площади земельного участка, с подставленными значениями и итоговые (вычисленные) значения	$3,5 * 0,10 * \sqrt{(512,00)} = 8$
4.	Площадь земельного участка согласно сведениям Единого государственного реестра недвижимости (Ркад), м ²	504,00
5.	Оценка расхождения Р и Ркад ($P - P_{кад}$), м ²	8
6.	Предельный минимальный и максимальный размеры земельного участка ($P_{мин}$ и $P_{макс}$), м ²	— —
7.	Вид (виды) разрешенного использования	Для садоводства
7.1.	Дополнительные сведения об использовании земельного участка	—
8.	Кадастровый или иной государственный учетный номер (инвентарный) здания, сооружения, объекта незавершенного строительства, расположенного на земельном участке	73:19:082701:891
9.	Сведения о земельных участках (землях общего пользования, территории общего пользования), посредством которых обеспечивается доступ	73:19:082701:867
10.	Иные сведения	—
4. Пояснения к сведениям об уточняемом земельном участке с кадастровым номером		73:19:082701:240 :
1.	—	—

1. Сведения о характерных точках границ уточняемого земельного участка с кадастровым номером 73:19:082701:242 :
 Система координат МСК-73, зона 2 Зона № 2

Обозначение характерных точек границ	Координаты, м				Метод определения координат	Формулы, примененные для расчета средней квадратической погрешности определения координат характерных точек границ (Mt), с подставленными в такие формулы значениями и итоговые (вычисленные) значения Mt, м	Описание закрепления точки
	содержатся в Едином государственном реестре недвижимости		определены в результате выполнения комплексных кадастровых работ				
	X	Y	X	Y			
1	2	3	4	5	6	7	8
401	—	—	512 868,87	2 251 643,49	Метод спутниковых геодезических измерений (определений)	Mt = 0,10	—
289	—	—	512 856,57	2 251 668,68			
285	—	—	512 840,92	2 251 661,23			
402	—	—	512 852,78	2 251 635,77			
401	—	—	512 868,87	2 251 643,49			

2. Сведения о частях границ уточняемого земельного участка с кадастровым номером 73:19:082701:242 :

Обозначение части границ		Горизонтальное проложение (S), м	Описание прохождения части границ	Сведения о согласовании местоположения границ (согласовано/спорное)
от т.	до т.			
1	2	3	4	5
401	289	28,03	—	согласовано
289	285	17,33		
285	402	28,09		
402	401	17,85		

3. Сведения о характеристиках уточняемого земельного участка с кадастровым номером 73:19:082701:242 :

№ п/п	Наименование характеристики земельного участка	Значение характеристики
1	2	3
1	2	3

1	2	3
1.	Адрес земельного участка	Местоположение установлено относительно ориентира, расположенного в границах участка. Почтовый адрес ориентира: обл Ульяновская р-н Ульяновский Садоводческое товарищество "Сокольники" участок 210.
1.1.	Сведения о местоположении земельного участка (при отсутствии адреса) в структурированном в соответствии с федеральной информационной адресной системой виде	—
1.2.	Дополнительные сведения о местоположении земельного участка	—
2.	Площадь земельного участка \pm величина погрешности определения (вычисления) площади ($P \pm \Delta P$), м ²	494 \pm 8,00
3.	Формула, примененная для вычисления предельной погрешности определения площади земельного участка, с подставленными значениями и итоговые (вычисленные) значения	$3,5 * 0,10 * \sqrt{(494,00)} = 8$
4.	Площадь земельного участка согласно сведениям Единого государственного реестра недвижимости (Ркад), м ²	504,00
5.	Оценка расхождения Р и Ркад (Р - Ркад), м ²	10
6.	Предельный минимальный и максимальный размеры земельного участка (Рмин и Рмакс), м ²	— —
7.	Вид (виды) разрешенного использования	Для ведения садоводства
7.1.	Дополнительные сведения об использовании земельного участка	—
8.	Кадастровый или иной государственный учетный номер (инвентарный) здания, сооружения, объекта незавершенного строительства, расположенного на земельном участке	—
9.	Сведения о земельных участках (землях общего пользования, территории общего пользования), посредством которых обеспечивается доступ	73:19:082701:867
10.	Иные сведения	—
4. Пояснения к сведениям об уточняемом земельном участке с кадастровым номером		73:19:082701:242 :
1.	—	—

1. Сведения о характерных точках границ уточняемого земельного участка с кадастровым номером 73:19:082701:243 :
 Система координат МСК-73, зона 2 Зона № 2

Обозначение характерных точек границ	Координаты, м				Метод определения координат	Формулы, примененные для расчета средней квадратической погрешности определения координат характерных точек границ (Mt), с подставленными в такие формулы значениями и итоговые (вычисленные) значения Mt, м	Описание закрепления точки
	содержатся в Едином государственном реестре недвижимости		определены в результате выполнения комплексных кадастровых работ				
	X	Y	X	Y			
1	2	3	4	5	6	7	8
н25У	—	—	512 965,83	2 251 690,21	Метод спутниковых геодезических измерений (определений)	Mt = 0,10	—
24	—	—	512 953,51	2 251 715,41			
403	—	—	512 937,65	2 251 707,00			
404	—	—	512 936,75	2 251 706,50			
405	—	—	512 948,85	2 251 681,92			
н25У	—	—	512 965,83	2 251 690,21			

2. Сведения о частях границ уточняемого земельного участка с кадастровым номером 73:19:082701:243 :

Обозначение части границ		Горизонтальное проложение (S), м	Описание прохождения части границ	Сведения о согласовании местоположения границ (согласовано/спорное)
от т.	до т.			
1	2	3	4	5
н25У	24	28,05	—	согласовано
24	403	17,95		
403	404	1,03		
404	405	27,40		
405	н25У	18,90		

3. Сведения о характеристиках уточняемого земельного участка с кадастровым номером 73:19:082701:243 :

№ п/п	Наименование характеристики земельного участка	Значение характеристики
1	2	3
1	2	3

1	2	3
1.	Адрес земельного участка	Местоположение установлено относительно ориентира, расположенного в границах участка. Почтовый адрес ориентира: Ульяновская область, г. Ульяновск, садоводческое товарищество "Сокольники", участок 198.
1.1.	Сведения о местоположении земельного участка (при отсутствии адреса) в структурированном в соответствии с федеральной информационной адресной системой виде	—
1.2.	Дополнительные сведения о местоположении земельного участка	—
2.	Площадь земельного участка \pm величина погрешности определения (вычисления) площади ($P \pm \Delta P$), м ²	525 \pm 8,00
3.	Формула, примененная для вычисления предельной погрешности определения площади земельного участка, с подставленными значениями и итоговые (вычисленные) значения	$3,5 * 0,10 * \sqrt{(525,00)} = 8$
4.	Площадь земельного участка согласно сведениям Единого государственного реестра недвижимости (Ркад), м ²	504,00
5.	Оценка расхождения Р и Ркад ($P - P_{кад}$), м ²	21
6.	Предельный минимальный и максимальный размеры земельного участка ($P_{мин}$ и $P_{макс}$), м ²	— —
7.	Вид (виды) разрешенного использования	Для садоводства
7.1.	Дополнительные сведения об использовании земельного участка	—
8.	Кадастровый или иной государственный учетный номер (инвентарный) здания, сооружения, объекта незавершенного строительства, расположенного на земельном участке	—
9.	Сведения о земельных участках (землях общего пользования, территории общего пользования), посредством которых обеспечивается доступ	73:19:082701:867
10.	Иные сведения	—
4. Пояснения к сведениям об уточняемом земельном участке с кадастровым номером		73:19:082701:243 :
1.	—	—

1. Сведения о характерных точках границ уточняемого земельного участка с кадастровым номером 73:19:082701:244 :
 Система координат МСК-73, зона 2 Зона № 2

Обозначение характерных точек границ	Координаты, м				Метод определения координат	Формулы, примененные для расчета средней квадратической погрешности определения координат характерных точек границ (Mt), с подставленными в такие формулы значениями и итоговые (вычисленные) значения Mt, м	Описание закрепления точки
	содержатся в Едином государственном реестре недвижимости		определены в результате выполнения комплексных кадастровых работ				
	X	Y	X	Y			
1	2	3	4	5	6	7	8
н406У	—	—	512 883,20	2 251 613,10	Метод спутниковых геодезических измерений (определений)	Mt = 0,10	—
407	—	—	512 871,04	2 251 638,53			
408	—	—	512 854,92	2 251 630,97			
409	—	—	512 867,41	2 251 605,17			
н406У	—	—	512 883,20	2 251 613,10			

2. Сведения о частях границ уточняемого земельного участка с кадастровым номером 73:19:082701:244 :

Обозначение части границ		Горизонтальное проложение (S), м	Описание прохождения части границ	Сведения о согласовании местоположения границ (согласовано/спорное)
от т.	до т.			
1	2	3	4	5
н406У	407	28,19	—	согласовано
407	408	17,80		
408	409	28,66		
409	н406У	17,67		

3. Сведения о характеристиках уточняемого земельного участка с кадастровым номером 73:19:082701:244 :

№ п/п	Наименование характеристики земельного участка	Значение характеристики
1	2	3
1	2	3

1	2	3
1.	Адрес земельного участка	Ульяновская область, г. Ульяновск, садоводческое товарищество "Сокольники", участок 211
1.1.	Сведения о местоположении земельного участка (при отсутствии адреса) в структурированном в соответствии с федеральной информационной адресной системой виде	—
1.2.	Дополнительные сведения о местоположении земельного участка	—
2.	Площадь земельного участка ± величина погрешности определения (вычисления) площади ($P \pm \Delta P$), м ²	504 ± 8,00
3.	Формула, примененная для вычисления предельной погрешности определения площади земельного участка, с подставленными значениями и итоговые (вычисленные) значения	$3,5 * 0,10 * \sqrt{(504,00)} = 8$
4.	Площадь земельного участка согласно сведениям Единого государственного реестра недвижимости (Ркад), м ²	504,00
5.	Оценка расхождения P и Ркад ($P - P_{кад}$), м ²	0
6.	Предельный минимальный и максимальный размеры земельного участка (Pмин и Pмакс), м ²	— —
7.	Вид (виды) разрешенного использования	Для ведения садоводства
7.1.	Дополнительные сведения об использовании земельного участка	—
8.	Кадастровый или иной государственный учетный номер (инвентарный) здания, сооружения, объекта незавершенного строительства, расположенного на земельном участке	—
9.	Сведения о земельных участках (землях общего пользования, территории общего пользования), посредством которых обеспечивается доступ	73:19:082701:867
10.	Иные сведения	—
4. Пояснения к сведениям об уточняемом земельном участке с кадастровым номером		73:19:082701:244 :
1.		—

1. Сведения о характерных точках границ уточняемого земельного участка с кадастровым номером 73:19:082701:246 :
 Система координат МСК-73, зона 2 Зона № 2

Обозначение характерных точек границ	Координаты, м				Метод определения координат	Формулы, примененные для расчета средней квадратической погрешности определения координат характерных точек границ (Mt), с подставленными в такие формулы значениями и итоговые (вычисленные) значения Mt, м	Описание закрепления точки
	содержатся в Едином государственном реестре недвижимости		определены в результате выполнения комплексных кадастровых работ				
	X	Y	X	Y			
1	2	3	4	5	6	7	8
409	512 867,41	2 251 605,17	512 867,41	2 251 605,17	Метод спутниковых геодезических измерений (определений)	Mt = 0,10	—
408	512 854,92	2 251 630,97	512 854,92	2 251 630,97			
410	512 838,77	2 251 623,10	512 838,77	2 251 623,10			
411	512 851,39	2 251 597,75	512 851,39	2 251 597,75			
409	512 867,41	2 251 605,17	512 867,41	2 251 605,17			

2. Сведения о частях границ уточняемого земельного участка с кадастровым номером 73:19:082701:246 :

Обозначение части границ		Горизонтальное проложение (S), м	Описание прохождения части границ	Сведения о согласовании местоположения границ (согласовано/спорное)
от т.	до т.			
1	2	3	4	5
409	408	28,66	—	согласовано
408	410	17,97		
410	411	28,32		
411	409	17,65		

3. Сведения о характеристиках уточняемого земельного участка с кадастровым номером 73:19:082701:246 :

№ п/п	Наименование характеристики земельного участка	Значение характеристики
1	2	3
1	2	3

1	2	3
1.	Адрес земельного участка	Местоположение установлено относительно ориентира, расположенного в границах участка. Почтовый адрес ориентира: Ульяновская обл., р-н Ульяновский, садоводческое товарищество "Сокольники", участок 213.
1.1.	Сведения о местоположении земельного участка (при отсутствии адреса) в структурированном в соответствии с федеральной информационной адресной системой виде	—
1.2.	Дополнительные сведения о местоположении земельного участка	—
2.	Площадь земельного участка \pm величина погрешности определения (вычисления) площади ($P \pm \Delta P$), м ²	507 \pm 8,00
3.	Формула, примененная для вычисления предельной погрешности определения площади земельного участка, с подставленными значениями и итоговые (вычисленные) значения	$3,5 * 0,10 * \sqrt{(507,00)} = 8$
4.	Площадь земельного участка согласно сведениям Единого государственного реестра недвижимости (Ркад), м ²	507,00
5.	Оценка расхождения Р и Ркад (Р - Ркад), м ²	0
6.	Предельный минимальный и максимальный размеры земельного участка (Рмин и Рмакс), м ²	— —
7.	Вид (виды) разрешенного использования	Для ведения садоводства
7.1.	Дополнительные сведения об использовании земельного участка	—
8.	Кадастровый или иной государственный учетный номер (инвентарный) здания, сооружения, объекта незавершенного строительства, расположенного на земельном участке	73:19:082701:894
9.	Сведения о земельных участках (землях общего пользования, территории общего пользования), посредством которых обеспечивается доступ	73:19:082701:867
10.	Иные сведения	—
4. Пояснения к сведениям об уточняемом земельном участке с кадастровым номером		73:19:082701:246 :
1.	—	—

1. Сведения о характерных точках границ уточняемого земельного участка с кадастровым номером 73:19:082701:247 :
 Система координат МСК-73, зона 2 Зона № 2

Обозначение характерных точек границ	Координаты, м				Метод определения координат	Формулы, примененные для расчета средней квадратической погрешности определения координат характерных точек границ (Mt), с подставленными в такие формулы значениями и итоговые (вычисленные) значения Mt, м	Описание закрепления точки
	содержатся в Едином государственном реестре недвижимости		определены в результате выполнения комплексных кадастровых работ				
	X	Y	X	Y			
1	2	3	4	5	6	7	8
412	—	—	512 836,66	2 251 628,05	Метод спутниковых геодезических измерений (определений)	Mt = 0,10	—
278	—	—	512 824,59	2 251 652,79			
281	—	—	512 808,26	2 251 645,53			
413	—	—	512 820,26	2 251 619,90			
412	—	—	512 836,66	2 251 628,05			

2. Сведения о частях границ уточняемого земельного участка с кадастровым номером 73:19:082701:247 :

Обозначение части границ		Горизонтальное проложение (S), м	Описание прохождения части границ	Сведения о согласовании местоположения границ (согласовано/спорное)
от т.	до т.			
1	2	3	4	5
412	278	27,53	—	согласовано
278	281	17,87		
281	413	28,30		
413	412	18,31		

3. Сведения о характеристиках уточняемого земельного участка с кадастровым номером 73:19:082701:247 :

№ п/п	Наименование характеристики земельного участка	Значение характеристики
1	2	3

1	2	3
1.	Адрес земельного участка	обл Ульяновская р-н Ульяновский Садоводческое товарищество "Сокольники" участок 214
1.1.	Сведения о местоположении земельного участка (при отсутствии адреса) в структурированном в соответствии с федеральной информационной адресной системой виде	—
1.2.	Дополнительные сведения о местоположении земельного участка	—
2.	Площадь земельного участка ± величина погрешности определения (вычисления) площади ($P \pm \Delta P$), м ²	505 ± 8,00
3.	Формула, примененная для вычисления предельной погрешности определения площади земельного участка, с подставленными значениями и итоговые (вычисленные) значения	$3,5*0,10*\sqrt{(505,00)} = 8$
4.	Площадь земельного участка согласно сведениям Единого государственного реестра недвижимости (Ркад), м ²	504,00
5.	Оценка расхождения Р и Ркад ($P - P_{кад}$), м ²	1
6.	Предельный минимальный и максимальный размеры земельного участка (Рмин и Рмакс), м ²	— —
7.	Вид (виды) разрешенного использования	Для ведения садоводства
7.1.	Дополнительные сведения об использовании земельного участка	—
8.	Кадастровый или иной государственный учетный номер (инвентарный) здания, сооружения, объекта незавершенного строительства, расположенного на земельном участке	—
9.	Сведения о земельных участках (землях общего пользования, территории общего пользования), посредством которых обеспечивается доступ	73:19:082701:867
10.	Иные сведения	—
4. Пояснения к сведениям об уточняемом земельном участке с кадастровым номером		73:19:082701:247 :
1.	—	—

1. Сведения о характерных точках границ уточняемого земельного участка с кадастровым номером 73:19:082701:248 :
 Система координат МСК-73, зона 2 Зона № 2

Обозначение характерных точек границ	Координаты, м				Метод определения координат	Формулы, примененные для расчета средней квадратической погрешности определения координат характерных точек границ (Mt), с подставленными в такие формулы значениями и итоговые (вычисленные) значения Mt, м	Описание закрепления точки
	содержатся в Едином государственном реестре недвижимости		определены в результате выполнения комплексных кадастровых работ				
	X	Y	X	Y			
1	2	3	4	5	6	7	8
411	—	—	512 851,39	2 251 597,75	Метод спутниковых геодезических измерений (определений)	Mt = 0,10	—
410	—	—	512 838,77	2 251 623,10			
414	—	—	512 822,53	2 251 615,02			
н415У	—	—	512 834,89	2 251 589,28			
411	—	—	512 851,39	2 251 597,75			

2. Сведения о частях границ уточняемого земельного участка с кадастровым номером 73:19:082701:248 :

Обозначение части границ		Горизонтальное проложение (S), м	Описание прохождения части границ	Сведения о согласовании местоположения границ (согласовано/спорное)
от т.	до т.			
1	2	3	4	5
411	410	28,32	—	согласовано
410	414	18,14		
414	н415У	28,55		
н415У	411	18,55		

3. Сведения о характеристиках уточняемого земельного участка с кадастровым номером 73:19:082701:248 :

№ п/п	Наименование характеристики земельного участка	Значение характеристики
1	2	3
1	2	3

1	2	3
1.	Адрес земельного участка	Местоположение установлено относительно ориентира, расположенного в границах участка. Почтовый адрес ориентира: Ульяновская область, р-н Ульяновский, с/т "Сокольники", участок 215.
1.1.	Сведения о местоположении земельного участка (при отсутствии адреса) в структурированном в соответствии с федеральной информационной адресной системой виде	—
1.2.	Дополнительные сведения о местоположении земельного участка	—
2.	Площадь земельного участка \pm величина погрешности определения (вычисления) площади ($P \pm \Delta P$), м ²	522 \pm 8,00
3.	Формула, примененная для вычисления предельной погрешности определения площади земельного участка, с подставленными значениями и итоговые (вычисленные) значения	$3,5 * 0,10 * \sqrt{(522,00)} = 8$
4.	Площадь земельного участка согласно сведениям Единого государственного реестра недвижимости (Ркад), м ²	504,00
5.	Оценка расхождения Р и Ркад ($P - P_{кад}$), м ²	18
6.	Предельный минимальный и максимальный размеры земельного участка ($P_{мин}$ и $P_{макс}$), м ²	— —
7.	Вид (виды) разрешенного использования	Для ведения садоводства
7.1.	Дополнительные сведения об использовании земельного участка	—
8.	Кадастровый или иной государственный учетный номер (инвентарный) здания, сооружения, объекта незавершенного строительства, расположенного на земельном участке	73:19:082701:886
9.	Сведения о земельных участках (землях общего пользования, территории общего пользования), посредством которых обеспечивается доступ	73:19:082701:867
10.	Иные сведения	Запрещение. Обременение возникает на основании: Постановление о запрете на совершение действий по регистрации (pdf) № 374665190/7340, от 23 ноября 2022 г., документ выдан ОСП по Ленинскому району г. Ульяновска
4. Пояснения к сведениям об уточняемом земельном участке с кадастровым номером <u>73:19:082701:248</u> :		
1.	—	

1. Сведения о характерных точках границ уточняемого земельного участка с кадастровым номером 73:19:082701:250 :
 Система координат МСК-73, зона 2 Зона № 2

Обозначение характерных точек границ	Координаты, м				Метод определения координат	Формулы, примененные для расчета средней квадратической погрешности определения координат характерных точек границ (Mt), с подставленными в такие формулы значениями и итоговые (вычисленные) значения Mt, м	Описание закрепления точки
	содержатся в Едином государственном реестре недвижимости		определены в результате выполнения комплексных кадастровых работ				
	X	Y	X	Y			
1	2	3	4	5	6	7	8
н415У	—	—	512 834,89	2 251 589,28	Метод спутниковых геодезических измерений (определений)	Mt = 0,10	—
414	—	—	512 822,53	2 251 615,02			
416	—	—	512 805,32	2 251 606,62			
417	—	—	512 818,30	2 251 581,01			
н415У	—	—	512 834,89	2 251 589,28			

2. Сведения о частях границ уточняемого земельного участка с кадастровым номером 73:19:082701:250 :

Обозначение части границ		Горизонтальное проложение (S), м	Описание прохождения части границ	Сведения о согласовании местоположения границ (согласовано/спорное)
от т.	до т.			
1	2	3	4	5
н415У	414	28,55	—	согласовано
414	416	19,15		
416	417	28,71		
417	н415У	18,54		

3. Сведения о характеристиках уточняемого земельного участка с кадастровым номером 73:19:082701:250 :

№ п/п	Наименование характеристики земельного участка	Значение характеристики
1	2	3
1	2	3

1	2	3
1.	Адрес земельного участка	обл Ульяновская р-н Ульяновский Садоводческое товарищество "Сокольники" участок 217
1.1.	Сведения о местоположении земельного участка (при отсутствии адреса) в структурированном в соответствии с федеральной информационной адресной системой виде	—
1.2.	Дополнительные сведения о местоположении земельного участка	—
2.	Площадь земельного участка ± величина погрешности определения (вычисления) площади ($P \pm \Delta P$), м ²	540 ± 8,00
3.	Формула, примененная для вычисления предельной погрешности определения площади земельного участка, с подставленными значениями и итоговые (вычисленные) значения	$3,5 * 0,10 * \sqrt{(540,00)} = 8$
4.	Площадь земельного участка согласно сведениям Единого государственного реестра недвижимости (Ркад), м ²	620,00
5.	Оценка расхождения Р и Ркад ($P - P_{кад}$), м ²	80
6.	Предельный минимальный и максимальный размеры земельного участка (Рмин и Рмакс), м ²	— —
7.	Вид (виды) разрешенного использования	Для ведения садоводства
7.1.	Дополнительные сведения об использовании земельного участка	—
8.	Кадастровый или иной государственный учетный номер (инвентарный) здания, сооружения, объекта незавершенного строительства, расположенного на земельном участке	—
9.	Сведения о земельных участках (землях общего пользования, территории общего пользования), посредством которых обеспечивается доступ	73:19:082701:867
10.	Иные сведения	—
4. Пояснения к сведениям об уточняемом земельном участке с кадастровым номером		73:19:082701:250 :
1.	—	—

1. Сведения о характерных точках границ уточняемого земельного участка с кадастровым номером 73:19:082701:251 :
 Система координат МСК-73, зона 2 Зона № 2

Обозначение характерных точек границ	Координаты, м				Метод определения координат	Формулы, примененные для расчета средней квадратической погрешности определения координат характерных точек границ (Mt), с подставленными в такие формулы значениями и итоговые (вычисленные) значения Mt, м	Описание закрепления точки
	содержатся в Едином государственном реестре недвижимости		определены в результате выполнения комплексных кадастровых работ				
	X	Y	X	Y			
1	2	3	4	5	6	7	8
418	—	—	512 847,21	2 251 563,71	Метод спутниковых геодезических измерений (определений)	Mt = 0,10	—
н415У	—	—	512 834,89	2 251 589,28			
417	—	—	512 818,30	2 251 581,01			
419	—	—	512 831,23	2 251 555,59			
418	—	—	512 847,21	2 251 563,71			

2. Сведения о частях границ уточняемого земельного участка с кадастровым номером 73:19:082701:251 :

Обозначение части границ		Горизонтальное проложение (S), м	Описание прохождения части границ	Сведения о согласовании местоположения границ (согласовано/спорное)
от т.	до т.			
1	2	3	4	5
418	н415У	28,38	—	согласовано
н415У	417	18,54		
417	419	28,52		
419	418	17,92		

3. Сведения о характеристиках уточняемого земельного участка с кадастровым номером 73:19:082701:251 :

№ п/п	Наименование характеристики земельного участка	Значение характеристики
1	2	3
1	2	3

1	2	3
1.	Адрес земельного участка	Ульяновская область, г. Ульяновск, садоводческое товарищество "Сокольники", участок 218
1.1.	Сведения о местоположении земельного участка (при отсутствии адреса) в структурированном в соответствии с федеральной информационной адресной системой виде	—
1.2.	Дополнительные сведения о местоположении земельного участка	—
2.	Площадь земельного участка ± величина погрешности определения (вычисления) площади ($P \pm \Delta P$), м ²	519 ± 8,00
3.	Формула, примененная для вычисления предельной погрешности определения площади земельного участка, с подставленными значениями и итоговые (вычисленные) значения	$3,5 * 0,10 * \sqrt{(519,00)} = 8$
4.	Площадь земельного участка согласно сведениям Единого государственного реестра недвижимости (Ркад), м ²	504,00
5.	Оценка расхождения P и Ркад ($P - P_{кад}$), м ²	15
6.	Предельный минимальный и максимальный размеры земельного участка (Рмин и Рмакс), м ²	— —
7.	Вид (виды) разрешенного использования	Для ведения садоводства
7.1.	Дополнительные сведения об использовании земельного участка	—
8.	Кадастровый или иной государственный учетный номер (инвентарный) здания, сооружения, объекта незавершенного строительства, расположенного на земельном участке	73:19:082701:884; 73:19:082701:922
9.	Сведения о земельных участках (землях общего пользования, территории общего пользования), посредством которых обеспечивается доступ	73:19:082701:867
10.	Иные сведения	—
4. Пояснения к сведениям об уточняемом земельном участке с кадастровым номером		73:19:082701:251 :
1.		—

1. Сведения о характерных точках границ уточняемого земельного участка с кадастровым номером 73:19:082701:252 :
 Система координат МСК-73, зона 2 Зона № 2

Обозначение характерных точек границ	Координаты, м				Метод определения координат	Формулы, примененные для расчета средней квадратической погрешности определения координат характерных точек границ (Mt), с подставленными в такие формулы значениями и итоговые (вычисленные) значения Mt, м	Описание закрепления точки
	содержатся в Едином государственном реестре недвижимости		определены в результате выполнения комплексных кадастровых работ				
	X	Y	X	Y			
1	2	3	4	5	6	7	8
420	—	—	512 861,40	2 251 533,14	Метод спутниковых геодезических измерений (определений)	Mt = 0,10	—
421	—	—	512 848,83	2 251 559,31			
422	—	—	512 833,95	2 251 552,46			
423	—	—	512 845,17	2 251 525,81			
420	—	—	512 861,40	2 251 533,14			

2. Сведения о частях границ уточняемого земельного участка с кадастровым номером 73:19:082701:252 :

Обозначение части границ		Горизонтальное проложение (S), м	Описание прохождения части границ	Сведения о согласовании местоположения границ (согласовано/спорное)
от т.	до т.			
1	2	3	4	5
420	421	29,03	—	согласовано
421	422	16,38		
422	423	28,92		
423	420	17,81		

3. Сведения о характеристиках уточняемого земельного участка с кадастровым номером 73:19:082701:252 :

№ п/п	Наименование характеристики земельного участка	Значение характеристики
1	2	3
1	2	3

1	2	3
1.	Адрес земельного участка	Местоположение установлено относительно ориентира, расположенного в границах участка. Почтовый адрес ориентира: обл Ульяновская р-н Ульяновский Садоводческое товарищество "Сокольники" участок 219.
1.1.	Сведения о местоположении земельного участка (при отсутствии адреса) в структурированном в соответствии с федеральной информационной адресной системой виде	—
1.2.	Дополнительные сведения о местоположении земельного участка	—
2.	Площадь земельного участка \pm величина погрешности определения (вычисления) площади ($P \pm \Delta P$), м ²	495 \pm 8,00
3.	Формула, примененная для вычисления предельной погрешности определения площади земельного участка, с подставленными значениями и итоговые (вычисленные) значения	$3,5 * 0,10 * \sqrt{(495,00)} = 8$
4.	Площадь земельного участка согласно сведениям Единого государственного реестра недвижимости (Ркад), м ²	504,00
5.	Оценка расхождения Р и Ркад ($P - P_{кад}$), м ²	9
6.	Предельный минимальный и максимальный размеры земельного участка ($P_{мин}$ и $P_{макс}$), м ²	— —
7.	Вид (виды) разрешенного использования	Для ведения садоводства
7.1.	Дополнительные сведения об использовании земельного участка	—
8.	Кадастровый или иной государственный учетный номер (инвентарный) здания, сооружения, объекта незавершенного строительства, расположенного на земельном участке	73:19:082701:923
9.	Сведения о земельных участках (землях общего пользования, территории общего пользования), посредством которых обеспечивается доступ	73:19:082701:867
10.	Иные сведения	—
4. Пояснения к сведениям об уточняемом земельном участке с кадастровым номером		73:19:082701:252 :
1.	—	—

1. Сведения о характерных точках границ уточняемого земельного участка с кадастровым номером 73:19:082701:253 :
 Система координат МСК-73, зона 2 Зона № 2

Обозначение характерных точек границ	Координаты, м				Метод определения координат	Формулы, примененные для расчета средней квадратической погрешности определения координат характерных точек границ (Mt), с подставленными в такие формулы значениями и итоговые (вычисленные) значения Mt, м	Описание закрепления точки
	содержатся в Едином государственном реестре недвижимости		определены в результате выполнения комплексных кадастровых работ				
	X	Y	X	Y			
1	2	3	4	5	6	7	8
424	—	—	512 863,72	2 251 571,56	Метод спутниковых геодезических измерений (определений)	Mt = 0,10	—
411	—	—	512 851,39	2 251 597,75			
н415У	—	—	512 834,89	2 251 589,28			
418	—	—	512 847,21	2 251 563,71			
424	—	—	512 863,72	2 251 571,56			

2. Сведения о частях границ уточняемого земельного участка с кадастровым номером 73:19:082701:253 :

Обозначение части границ		Горизонтальное проложение (S), м	Описание прохождения части границ	Сведения о согласовании местоположения границ (согласовано/спорное)
от т.	до т.			
1	2	3	4	5
424	411	28,95	—	согласовано
411	н415У	18,55		
н415У	418	28,38		
418	424	18,28		

3. Сведения о характеристиках уточняемого земельного участка с кадастровым номером 73:19:082701:253 :

№ п/п	Наименование характеристики земельного участка	Значение характеристики
1	2	3
1	2	3

1	2	3
1.	Адрес земельного участка	Местоположение установлено относительно ориентира, расположенного в границах участка. Почтовый адрес ориентира: обл. Ульяновская, р-н Ульяновский, Садоводческое товарищество "Сокольники", участок 220.
1.1.	Сведения о местоположении земельного участка (при отсутствии адреса) в структурированном в соответствии с федеральной информационной адресной системой виде	—
1.2.	Дополнительные сведения о местоположении земельного участка	—
2.	Площадь земельного участка \pm величина погрешности определения (вычисления) площади ($P \pm \Delta P$), м ²	528 \pm 8,00
3.	Формула, примененная для вычисления предельной погрешности определения площади земельного участка, с подставленными значениями и итоговые (вычисленные) значения	$3,5 * 0,10 * \sqrt{(528,00)} = 8$
4.	Площадь земельного участка согласно сведениям Единого государственного реестра недвижимости (Ркад), м ²	504,00
5.	Оценка расхождения Р и Ркад ($P - P_{кад}$), м ²	24
6.	Предельный минимальный и максимальный размеры земельного участка (Рмин и Рмакс), м ²	— —
7.	Вид (виды) разрешенного использования	Для ведения садоводства
7.1.	Дополнительные сведения об использовании земельного участка	—
8.	Кадастровый или иной государственный учетный номер (инвентарный) здания, сооружения, объекта незавершенного строительства, расположенного на земельном участке	—
9.	Сведения о земельных участках (землях общего пользования, территории общего пользования), посредством которых обеспечивается доступ	73:19:082701:867
10.	Иные сведения	—
4. Пояснения к сведениям об уточняемом земельном участке с кадастровым номером		73:19:082701:253 :
1.	—	—

1. Сведения о характерных точках границ уточняемого земельного участка с кадастровым номером 73:19:082701:254 :
 Система координат МСК-73, зона 2 Зона № 2

Обозначение характерных точек границ	Координаты, м				Метод определения координат	Формулы, примененные для расчета средней квадратической погрешности определения координат характерных точек границ (Mt), с подставленными в такие формулы значениями и итоговые (вычисленные) значения Mt, м	Описание закрепления точки
	содержатся в Едином государственном реестре недвижимости		определены в результате выполнения комплексных кадастровых работ				
	X	Y	X	Y			
1	2	3	4	5	6	7	8
н425У	—	—	512 877,62	2 251 541,42	Метод спутниковых геодезических измерений (определений)	Mt = 0,10	—
426	—	—	512 865,73	2 251 567,26			
421	—	—	512 848,83	2 251 559,31			
420	—	—	512 861,40	2 251 533,14			
н425У	—	—	512 877,62	2 251 541,42			

2. Сведения о частях границ уточняемого земельного участка с кадастровым номером 73:19:082701:254 :

Обозначение части границ		Горизонтальное проложение (S), м	Описание прохождения части границ	Сведения о согласовании местоположения границ (согласовано/спорное)
от т.	до т.			
1	2	3	4	5
н425У	426	28,44	—	согласовано
426	421	18,68		
421	420	29,03		
420	н425У	18,21		

3. Сведения о характеристиках уточняемого земельного участка с кадастровым номером 73:19:082701:254 :

№ п/п	Наименование характеристики земельного участка	Значение характеристики
1	2	3
1	2	3

1	2	3
1.	Адрес земельного участка	Местоположение установлено относительно ориентира, расположенного в границах участка. Почтовый адрес ориентира: обл Ульяновская р-н Ульяновский Садоводческое товарищество "Сокольники" участок 221.
1.1.	Сведения о местоположении земельного участка (при отсутствии адреса) в структурированном в соответствии с федеральной информационной адресной системой виде	—
1.2.	Дополнительные сведения о местоположении земельного участка	—
2.	Площадь земельного участка \pm величина погрешности определения (вычисления) площади ($P \pm \Delta P$), м ²	530 \pm 8,00
3.	Формула, примененная для вычисления предельной погрешности определения площади земельного участка, с подставленными значениями и итоговые (вычисленные) значения	$3,5 * 0,10 * \sqrt{(530,00)} = 8$
4.	Площадь земельного участка согласно сведениям Единого государственного реестра недвижимости (Ркад), м ²	504,00
5.	Оценка расхождения Р и Ркад ($P - P_{кад}$), м ²	26
6.	Предельный минимальный и максимальный размеры земельного участка (Рмин и Рмакс), м ²	— —
7.	Вид (виды) разрешенного использования	Для ведения садоводства
7.1.	Дополнительные сведения об использовании земельного участка	—
8.	Кадастровый или иной государственный учетный номер (инвентарный) здания, сооружения, объекта незавершенного строительства, расположенного на земельном участке	73:19:082701:924
9.	Сведения о земельных участках (землях общего пользования, территории общего пользования), посредством которых обеспечивается доступ	73:19:082701:867
10.	Иные сведения	—
4. Пояснения к сведениям об уточняемом земельном участке с кадастровым номером		73:19:082701:254 :
1.	—	—

1. Сведения о характерных точках границ уточняемого земельного участка с кадастровым номером 73:19:082701:255 :
 Система координат МСК-73, зона 2 Зона № 2

Обозначение характерных точек границ	Координаты, м				Метод определения координат	Формулы, примененные для расчета средней квадратической погрешности определения координат характерных точек границ (Mt), с подставленными в такие формулы значениями и итоговые (вычисленные) значения Mt, м	Описание закрепления точки
	содержатся в Едином государственном реестре недвижимости		определены в результате выполнения комплексных кадастровых работ				
	X	Y	X	Y			
1	2	3	4	5	6	7	8
427	—	—	512 879,61	2 251 579,35	Метод спутниковых геодезических измерений (определений)	Mt = 0,10	—
409	—	—	512 867,41	2 251 605,17			
411	—	—	512 851,39	2 251 597,75			
424	—	—	512 863,72	2 251 571,56			
427	—	—	512 879,61	2 251 579,35			

2. Сведения о частях границ уточняемого земельного участка с кадастровым номером 73:19:082701:255 :

Обозначение части границ		Горизонтальное проложение (S), м	Описание прохождения части границ	Сведения о согласовании местоположения границ (согласовано/спорное)
от т.	до т.			
1	2	3	4	5
427	409	28,56	—	согласовано
409	411	17,65		
411	424	28,95		
424	427	17,70		

3. Сведения о характеристиках уточняемого земельного участка с кадастровым номером 73:19:082701:255 :

№ п/п	Наименование характеристики земельного участка	Значение характеристики
1	2	3
1	2	3

1	2	3
1.	Адрес земельного участка	Местоположение установлено относительно ориентира, расположенного в границах участка. Почтовый адрес ориентира: обл Ульяновская, рн Ульяновский, Садоводческое товарищество "Сокольники" участок 222.
1.1.	Сведения о местоположении земельного участка (при отсутствии адреса) в структурированном в соответствии с федеральной информационной адресной системой виде	—
1.2.	Дополнительные сведения о местоположении земельного участка	—
2.	Площадь земельного участка \pm величина погрешности определения (вычисления) площади ($P \pm \Delta P$), м ²	508 \pm 8,00
3.	Формула, примененная для вычисления предельной погрешности определения площади земельного участка, с подставленными значениями и итоговые (вычисленные) значения	$3,5 * 0,10 * \sqrt{(508,00)} = 8$
4.	Площадь земельного участка согласно сведениям Единого государственного реестра недвижимости (Ркад), м ²	504,00
5.	Оценка расхождения Р и Ркад ($P - P_{кад}$), м ²	4
6.	Предельный минимальный и максимальный размеры земельного участка ($P_{мин}$ и $P_{макс}$), м ²	— —
7.	Вид (виды) разрешенного использования	Для ведения садоводства
7.1.	Дополнительные сведения об использовании земельного участка	—
8.	Кадастровый или иной государственный учетный номер (инвентарный) здания, сооружения, объекта незавершенного строительства, расположенного на земельном участке	—
9.	Сведения о земельных участках (землях общего пользования, территории общего пользования), посредством которых обеспечивается доступ	73:19:082701:867
10.	Иные сведения	—
4. Пояснения к сведениям об уточняемом земельном участке с кадастровым номером		73:19:082701:255 :
1.	—	—

1. Сведения о характерных точках границ уточняемого земельного участка с кадастровым номером 73:19:082701:256 :
 Система координат МСК-73, зона 2 Зона № 2

Обозначение характерных точек границ	Координаты, м				Метод определения координат	Формулы, примененные для расчета средней квадратической погрешности определения координат характерных точек границ (Mt), с подставленными в такие формулы значениями и итоговые (вычисленные) значения Mt, м	Описание закрепления точки
	содержатся в Едином государственном реестре недвижимости		определены в результате выполнения комплексных кадастровых работ				
	X	Y	X	Y			
1	2	3	4	5	6	7	8
н428У	—	—	512 893,86	2 251 549,13	Метод спутниковых геодезических измерений (определений)	Mt = 0,10	—
429	—	—	512 882,11	2 251 574,58			
426	—	—	512 865,73	2 251 567,26			
н425У	—	—	512 877,62	2 251 541,42			
н428У	—	—	512 893,86	2 251 549,13			

2. Сведения о частях границ уточняемого земельного участка с кадастровым номером 73:19:082701:256 :

Обозначение части границ		Горизонтальное проложение (S), м	Описание прохождения части границ	Сведения о согласовании местоположения границ (согласовано/спорное)
от т.	до т.			
1	2	3	4	5
н428У	429	28,03	—	согласовано
429	426	17,94		
426	н425У	28,44		
н425У	н428У	17,98		

3. Сведения о характеристиках уточняемого земельного участка с кадастровым номером 73:19:082701:256 :

№ п/п	Наименование характеристики земельного участка	Значение характеристики
1	2	3
1	2	3

1	2	3
1.	Адрес земельного участка	Местоположение установлено относительно ориентира, расположенного в границах участка. Почтовый адрес ориентира: обл Ульяновская р-н Ульяновский Садоводческое товарищество "Сокольники" участок 223.
1.1.	Сведения о местоположении земельного участка (при отсутствии адреса) в структурированном в соответствии с федеральной информационной адресной системой виде	—
1.2.	Дополнительные сведения о местоположении земельного участка	—
2.	Площадь земельного участка \pm величина погрешности определения (вычисления) площади ($P \pm \Delta P$), м ²	507 \pm 8,00
3.	Формула, примененная для вычисления предельной погрешности определения площади земельного участка, с подставленными значениями и итоговые (вычисленные) значения	$3,5 * 0,10 * \sqrt{(507,00)} = 8$
4.	Площадь земельного участка согласно сведениям Единого государственного реестра недвижимости (Ркад), м ²	504,00
5.	Оценка расхождения Р и Ркад (Р - Ркад), м ²	3
6.	Предельный минимальный и максимальный размеры земельного участка (Рмин и Рмакс), м ²	— —
7.	Вид (виды) разрешенного использования	Для ведения садоводства
7.1.	Дополнительные сведения об использовании земельного участка	—
8.	Кадастровый или иной государственный учетный номер (инвентарный) здания, сооружения, объекта незавершенного строительства, расположенного на земельном участке	—
9.	Сведения о земельных участках (землях общего пользования, территории общего пользования), посредством которых обеспечивается доступ	73:19:082701:867
10.	Иные сведения	—
4. Пояснения к сведениям об уточняемом земельном участке с кадастровым номером		73:19:082701:256 :
1.	—	—

1. Сведения о характерных точках границ уточняемого земельного участка с кадастровым номером 73:19:082701:257 :
 Система координат МСК-73, зона 2 Зона № 2

Обозначение характерных точек границ	Координаты, м				Метод определения координат	Формулы, примененные для расчета средней квадратической погрешности определения координат характерных точек границ (Mt), с подставленными в такие формулы значениями и итоговые (вычисленные) значения Mt, м	Описание закрепления точки
	содержатся в Едином государственном реестре недвижимости		определены в результате выполнения комплексных кадастровых работ				
	X	Y	X	Y			
1	2	3	4	5	6	7	8
430	—	—	512 895,92	2 251 586,96	Метод спутниковых геодезических измерений (определений)	Mt = 0,10	—
н406У	—	—	512 883,20	2 251 613,10			
409	—	—	512 867,41	2 251 605,17			
427	—	—	512 879,61	2 251 579,35			
430	—	—	512 895,92	2 251 586,96			

2. Сведения о частях границ уточняемого земельного участка с кадастровым номером 73:19:082701:257 :

Обозначение части границ		Горизонтальное проложение (S), м	Описание прохождения части границ	Сведения о согласовании местоположения границ (согласовано/спорное)
от т.	до т.			
1	2	3	4	5
430	н406У	29,07	—	согласовано
н406У	409	17,67		
409	427	28,56		
427	430	18,00		

3. Сведения о характеристиках уточняемого земельного участка с кадастровым номером 73:19:082701:257 :

№ п/п	Наименование характеристики земельного участка	Значение характеристики
1	2	3

1	2	3
1.	Адрес земельного участка	Местоположение установлено относительно ориентира, расположенного в границах участка. Почтовый адрес ориентира: обл Ульяновская р-н Ульяновский Садоводческое товарищество "Сокольники" участок 224.
1.1.	Сведения о местоположении земельного участка (при отсутствии адреса) в структурированном в соответствии с федеральной информационной адресной системой виде	—
1.2.	Дополнительные сведения о местоположении земельного участка	—
2.	Площадь земельного участка \pm величина погрешности определения (вычисления) площади ($P \pm \Delta P$), м ²	514 \pm 8,00
3.	Формула, примененная для вычисления предельной погрешности определения площади земельного участка, с подставленными значениями и итоговые (вычисленные) значения	$3,5*0,10*\sqrt{(514,00)} = 8$
4.	Площадь земельного участка согласно сведениям Единого государственного реестра недвижимости (Ркад), м ²	504,00
5.	Оценка расхождения Р и Ркад ($P - P_{кад}$), м ²	10
6.	Предельный минимальный и максимальный размеры земельного участка ($P_{мин}$ и $P_{макс}$), м ²	— —
7.	Вид (виды) разрешенного использования	Для ведения садоводства
7.1.	Дополнительные сведения об использовании земельного участка	—
8.	Кадастровый или иной государственный учетный номер (инвентарный) здания, сооружения, объекта незавершенного строительства, расположенного на земельном участке	—
9.	Сведения о земельных участках (землях общего пользования, территории общего пользования), посредством которых обеспечивается доступ	73:19:082701:867
10.	Иные сведения	—
4. Пояснения к сведениям об уточняемом земельном участке с кадастровым номером		73:19:082701:257 :
1.	—	—

1. Сведения о характерных точках границ уточняемого земельного участка с кадастровым номером 73:19:082701:258 :
 Система координат МСК-73, зона 2 Зона № 2

Обозначение характерных точек границ	Координаты, м				Метод определения координат	Формулы, примененные для расчета средней квадратической погрешности определения координат характерных точек границ (Mt), с подставленными в такие формулы значениями и итоговые (вычисленные) значения Mt, м	Описание закрепления точки
	содержатся в Едином государственном реестре недвижимости		определены в результате выполнения комплексных кадастровых работ				
	X	Y	X	Y			
1	2	3	4	5	6	7	8
н431У	—	—	512 909,98	2 251 556,42	Метод спутниковых геодезических измерений (определений)	Mt = 0,10	—
432	—	—	512 898,19	2 251 582,56			
429	—	—	512 882,11	2 251 574,58			
н428У	—	—	512 893,86	2 251 549,13			
н431У	—	—	512 909,98	2 251 556,42			

2. Сведения о частях границ уточняемого земельного участка с кадастровым номером 73:19:082701:258 :

Обозначение части границ		Горизонтальное проложение (S), м	Описание прохождения части границ	Сведения о согласовании местоположения границ (согласовано/спорное)
от т.	до т.			
1	2	3	4	5
н431У	432	28,68	—	согласовано
432	429	17,95		
429	н428У	28,03		
н428У	н431У	17,69		

3. Сведения о характеристиках уточняемого земельного участка с кадастровым номером 73:19:082701:258 :

№ п/п	Наименование характеристики земельного участка	Значение характеристики
1	2	3
1	2	3

1	2	3
1.	Адрес земельного участка	Местоположение установлено относительно ориентира, расположенного в границах участка. Почтовый адрес ориентира: Ульяновская обл., р-н Ульяновский, Садоводческое товарищество "Сокольники", участок 225.
1.1.	Сведения о местоположении земельного участка (при отсутствии адреса) в структурированном в соответствии с федеральной информационной адресной системой виде	—
1.2.	Дополнительные сведения о местоположении земельного участка	—
2.	Площадь земельного участка \pm величина погрешности определения (вычисления) площади ($P \pm \Delta P$), м ²	505 \pm 8,00
3.	Формула, примененная для вычисления предельной погрешности определения площади земельного участка, с подставленными значениями и итоговые (вычисленные) значения	$3,5 * 0,10 * \sqrt{(505,00)} = 8$
4.	Площадь земельного участка согласно сведениям Единого государственного реестра недвижимости (Ркад), м ²	504,00
5.	Оценка расхождения Р и Ркад ($P - P_{кад}$), м ²	1
6.	Предельный минимальный и максимальный размеры земельного участка (Рмин и Рмакс), м ²	— —
7.	Вид (виды) разрешенного использования	Для ведения садоводства
7.1.	Дополнительные сведения об использовании земельного участка	—
8.	Кадастровый или иной государственный учетный номер (инвентарный) здания, сооружения, объекта незавершенного строительства, расположенного на земельном участке	—
9.	Сведения о земельных участках (землях общего пользования, территории общего пользования), посредством которых обеспечивается доступ	73:19:082701:867
10.	Иные сведения	—
4. Пояснения к сведениям об уточняемом земельном участке с кадастровым номером		73:19:082701:258 :
1.	—	—

1. Сведения о характерных точках границ уточняемого земельного участка с кадастровым номером 73:19:082701:259 :
 Система координат МСК-73, зона 2 Зона № 2

Обозначение характерных точек границ	Координаты, м				Метод определения координат	Формулы, примененные для расчета средней квадратической погрешности определения координат характерных точек границ (Mt), с подставленными в такие формулы значениями и итоговые (вычисленные) значения Mt, м	Описание закрепления точки
	содержатся в Едином государственном реестре недвижимости		определены в результате выполнения комплексных кадастровых работ				
	X	Y	X	Y			
1	2	3	4	5	6	7	8
433	—	—	512 912,52	2 251 594,72	Метод спутниковых геодезических измерений (определений)	Mt = 0,10	—
434	—	—	512 899,40	2 251 621,06			
н406У	—	—	512 883,20	2 251 613,10			
430	—	—	512 895,92	2 251 586,96			
433	—	—	512 912,52	2 251 594,72			

2. Сведения о частях границ уточняемого земельного участка с кадастровым номером 73:19:082701:259 :

Обозначение части границ		Горизонтальное проложение (S), м	Описание прохождения части границ	Сведения о согласовании местоположения границ (согласовано/спорное)
от т.	до т.			
1	2	3	4	5
433	434	29,43	—	согласовано
434	н406У	18,05		
н406У	430	29,07		
430	433	18,32		

3. Сведения о характеристиках уточняемого земельного участка с кадастровым номером 73:19:082701:259 :

№ п/п	Наименование характеристики земельного участка	Значение характеристики
1	2	3
1	2	3

1	2	3
1.	Адрес земельного участка	Местоположение установлено относительно ориентира, расположенного в границах участка. Почтовый адрес ориентира: обл Ульяновская р-н Ульяновский Садоводческое товарищество "Сокольники" участок 226.
1.1.	Сведения о местоположении земельного участка (при отсутствии адреса) в структурированном в соответствии с федеральной информационной адресной системой виде	—
1.2.	Дополнительные сведения о местоположении земельного участка	—
2.	Площадь земельного участка \pm величина погрешности определения (вычисления) площади ($P \pm \Delta P$), м ²	532 \pm 8,00
3.	Формула, примененная для вычисления предельной погрешности определения площади земельного участка, с подставленными значениями и итоговые (вычисленные) значения	$3,5 * 0,10 * \sqrt{(532,00)} = 8$
4.	Площадь земельного участка согласно сведениям Единого государственного реестра недвижимости (Ркад), м ²	504,00
5.	Оценка расхождения Р и Ркад ($P - P_{кад}$), м ²	28
6.	Предельный минимальный и максимальный размеры земельного участка ($P_{мин}$ и $P_{макс}$), м ²	— —
7.	Вид (виды) разрешенного использования	Для ведения садоводства
7.1.	Дополнительные сведения об использовании земельного участка	—
8.	Кадастровый или иной государственный учетный номер (инвентарный) здания, сооружения, объекта незавершенного строительства, расположенного на земельном участке	—
9.	Сведения о земельных участках (землях общего пользования, территории общего пользования), посредством которых обеспечивается доступ	73:19:082701:867
10.	Иные сведения	—
4. Пояснения к сведениям об уточняемом земельном участке с кадастровым номером		73:19:082701:259 :
1.	—	—

1. Сведения о характерных точках границ уточняемого земельного участка с кадастровым номером 73:19:082701:260 :
 Система координат МСК-73, зона 2 Зона № 2

Обозначение характерных точек границ	Координаты, м				Метод определения координат	Формулы, примененные для расчета средней квадратической погрешности определения координат характерных точек границ (Mt), с подставленными в такие формулы значениями и итоговые (вычисленные) значения Mt, м	Описание закрепления точки
	содержатся в Едином государственном реестре недвижимости		определены в результате выполнения комплексных кадастровых работ				
	X	Y	X	Y			
1	2	3	4	5	6	7	8
н435У	—	—	512 926,65	2 251 564,55	Метод спутниковых геодезических измерений (определений)	Mt = 0,10	—
436	—	—	512 913,87	2 251 590,33			
432	—	—	512 898,19	2 251 582,56			
н431У	—	—	512 909,98	2 251 556,42			
н435У	—	—	512 926,65	2 251 564,55			

2. Сведения о частях границ уточняемого земельного участка с кадастровым номером 73:19:082701:260 :

Обозначение части границ		Горизонтальное проложение (S), м	Описание прохождения части границ	Сведения о согласовании местоположения границ (согласовано/спорное)
от т.	до т.			
1	2	3	4	5
н435У	436	28,77	—	согласовано
436	432	17,50		
432	н431У	28,68		
н431У	н435У	18,55		

3. Сведения о характеристиках уточняемого земельного участка с кадастровым номером 73:19:082701:260 :

№ п/п	Наименование характеристики земельного участка	Значение характеристики
1	2	3
1	2	3

1	2	3
1.	Адрес земельного участка	обл Ульяновская р-н Ульяновский Садоводческое товарищество "Сокольники" участок 227
1.1.	Сведения о местоположении земельного участка (при отсутствии адреса) в структурированном в соответствии с федеральной информационной адресной системой виде	—
1.2.	Дополнительные сведения о местоположении земельного участка	—
2.	Площадь земельного участка ± величина погрешности определения (вычисления) площади ($P \pm \Delta P$), м ²	518 ± 8,00
3.	Формула, примененная для вычисления предельной погрешности определения площади земельного участка, с подставленными значениями и итоговые (вычисленные) значения	$3,5*0,10*\sqrt{(518,00)} = 8$
4.	Площадь земельного участка согласно сведениям Единого государственного реестра недвижимости (Ркад), м ²	504,00
5.	Оценка расхождения Р и Ркад ($P - P_{кад}$), м ²	14
6.	Предельный минимальный и максимальный размеры земельного участка (Рмин и Рмакс), м ²	— —
7.	Вид (виды) разрешенного использования	Для ведения садоводства
7.1.	Дополнительные сведения об использовании земельного участка	—
8.	Кадастровый или иной государственный учетный номер (инвентарный) здания, сооружения, объекта незавершенного строительства, расположенного на земельном участке	—
9.	Сведения о земельных участках (землях общего пользования, территории общего пользования), посредством которых обеспечивается доступ	73:19:082701:867
10.	Иные сведения	—
4. Пояснения к сведениям об уточняемом земельном участке с кадастровым номером		73:19:082701:260 :
1.	—	—

1. Сведения о характерных точках границ уточняемого земельного участка с кадастровым номером 73:19:082701:262 :
 Система координат МСК-73, зона 2 Зона № 2

Обозначение характерных точек границ	Координаты, м				Метод определения координат	Формулы, примененные для расчета средней квадратической погрешности определения координат характерных точек границ (Mt), с подставленными в такие формулы значениями и итоговые (вычисленные) значения Mt, м	Описание закрепления точки
	содержатся в Едином государственном реестре недвижимости		определены в результате выполнения комплексных кадастровых работ				
	X	Y	X	Y			
1	2	3	4	5	6	7	8
н437У	—	—	512 942,80	2 251 572,24	Метод спутниковых геодезических измерений (определений)	Mt = 0,10	—
438	—	—	512 930,60	2 251 598,12			
436	—	—	512 913,87	2 251 590,33			
н435У	—	—	512 926,65	2 251 564,55			
н437У	—	—	512 942,80	2 251 572,24			

2. Сведения о частях границ уточняемого земельного участка с кадастровым номером 73:19:082701:262 :

Обозначение части границ		Горизонтальное проложение (S), м	Описание прохождения части границ	Сведения о согласовании местоположения границ (согласовано/спорное)
от т.	до т.			
1	2	3	4	5
н437У	438	28,61	—	согласовано
438	436	18,45		
436	н435У	28,77		
н435У	н437У	17,89		

3. Сведения о характеристиках уточняемого земельного участка с кадастровым номером 73:19:082701:262 :

№ п/п	Наименование характеристики земельного участка	Значение характеристики
1	2	3
1	2	3

1	2	3
1.	Адрес земельного участка	Местоположение установлено относительно ориентира, расположенного в границах участка. Почтовый адрес ориентира: Ульяновская область, г. Ульяновск, садоводческое товарищество "Сокольники", участок 229.
1.1.	Сведения о местоположении земельного участка (при отсутствии адреса) в структурированном в соответствии с федеральной информационной адресной системой виде	—
1.2.	Дополнительные сведения о местоположении земельного участка	—
2.	Площадь земельного участка \pm величина погрешности определения (вычисления) площади ($P \pm \Delta P$), м ²	521 \pm 8,00
3.	Формула, примененная для вычисления предельной погрешности определения площади земельного участка, с подставленными значениями и итоговые (вычисленные) значения	$3,5 * 0,10 * \sqrt{(521,00)} = 8$
4.	Площадь земельного участка согласно сведениям Единого государственного реестра недвижимости (Ркад), м ²	504,00
5.	Оценка расхождения Р и Ркад ($P - P_{кад}$), м ²	17
6.	Предельный минимальный и максимальный размеры земельного участка ($P_{мин}$ и $P_{макс}$), м ²	— —
7.	Вид (виды) разрешенного использования	Для ведения садоводства
7.1.	Дополнительные сведения об использовании земельного участка	—
8.	Кадастровый или иной государственный учетный номер (инвентарный) здания, сооружения, объекта незавершенного строительства, расположенного на земельном участке	—
9.	Сведения о земельных участках (землях общего пользования, территории общего пользования), посредством которых обеспечивается доступ	73:19:082701:867
10.	Иные сведения	—
4. Пояснения к сведениям об уточняемом земельном участке с кадастровым номером		73:19:082701:262 :
1.	—	—

1. Сведения о характерных точках границ уточняемого земельного участка с кадастровым номером 73:19:082701:263 :
 Система координат МСК-73, зона 2 Зона № 2

Обозначение характерных точек границ	Координаты, м				Метод определения координат	Формулы, примененные для расчета средней квадратической погрешности определения координат характерных точек границ (Mt), с подставленными в такие формулы значениями и итоговые (вычисленные) значения Mt, м	Описание закрепления точки
	содержатся в Едином государственном реестре недвижимости		определены в результате выполнения комплексных кадастровых работ				
	X	Y	X	Y			
1	2	3	4	5	6	7	8
439	—	—	512 945,08	2 251 610,17	Метод спутниковых геодезических измерений (определений)	Mt = 0,10	—
н398У	—	—	512 932,29	2 251 636,37			
400	—	—	512 916,09	2 251 628,39			
440	—	—	512 928,71	2 251 602,34			
439	—	—	512 945,08	2 251 610,17			

2. Сведения о частях границ уточняемого земельного участка с кадастровым номером 73:19:082701:263 :

Обозначение части границ		Горизонтальное проложение (S), м	Описание прохождения части границ	Сведения о согласовании местоположения границ (согласовано/спорное)
от т.	до т.			
1	2	3	4	5
439	н398У	29,16	—	согласовано
н398У	400	18,06		
400	440	28,95		
440	439	18,15		

3. Сведения о характеристиках уточняемого земельного участка с кадастровым номером 73:19:082701:263 :

№ п/п	Наименование характеристики земельного участка	Значение характеристики
1	2	3
1	2	3

1	2	3
1.	Адрес земельного участка	Местоположение установлено относительно ориентира, расположенного в границах участка. Почтовый адрес ориентира: обл Ульяновская р-н Ульяновский Садоводческое товарищество "Сокольники" участок 230.
1.1.	Сведения о местоположении земельного участка (при отсутствии адреса) в структурированном в соответствии с федеральной информационной адресной системой виде	—
1.2.	Дополнительные сведения о местоположении земельного участка	—
2.	Площадь земельного участка \pm величина погрешности определения (вычисления) площади ($P \pm \Delta P$), м ²	526 \pm 8,00
3.	Формула, примененная для вычисления предельной погрешности определения площади земельного участка, с подставленными значениями и итоговые (вычисленные) значения	$3,5 * 0,10 * \sqrt{(526,00)} = 8$
4.	Площадь земельного участка согласно сведениям Единого государственного реестра недвижимости (Ркад), м ²	504,00
5.	Оценка расхождения Р и Ркад (Р - Ркад), м ²	22
6.	Предельный минимальный и максимальный размеры земельного участка (Рмин и Рмакс), м ²	— —
7.	Вид (виды) разрешенного использования	Для ведения садоводства
7.1.	Дополнительные сведения об использовании земельного участка	—
8.	Кадастровый или иной государственный учетный номер (инвентарный) здания, сооружения, объекта незавершенного строительства, расположенного на земельном участке	—
9.	Сведения о земельных участках (землях общего пользования, территории общего пользования), посредством которых обеспечивается доступ	73:19:082701:867
10.	Иные сведения	—
4. Пояснения к сведениям об уточняемом земельном участке с кадастровым номером		73:19:082701:263 :
1.	—	—

1. Сведения о характерных точках границ уточняемого земельного участка с кадастровым номером 73:19:082701:264 :
 Система координат МСК-73, зона 2 Зона № 2

Обозначение характерных точек границ	Координаты, м				Метод определения координат	Формулы, примененные для расчета средней квадратической погрешности определения координат характерных точек границ (Mt), с подставленными в такие формулы значениями и итоговые (вычисленные) значения Mt, м	Описание закрепления точки
	содержатся в Едином государственном реестре недвижимости		определены в результате выполнения комплексных кадастровых работ				
	X	Y	X	Y			
1	2	3	4	5	6	7	8
н441У	—	—	512 959,37	2 251 580,46	Метод спутниковых геодезических измерений (определений)	Mt = 0,10	—
442	—	—	512 946,63	2 251 605,86			
438	—	—	512 930,60	2 251 598,12			
н437У	—	—	512 942,80	2 251 572,24			
н441У	—	—	512 959,37	2 251 580,46			

2. Сведения о частях границ уточняемого земельного участка с кадастровым номером 73:19:082701:264 :

Обозначение части границ		Горизонтальное проложение (S), м	Описание прохождения части границ	Сведения о согласовании местоположения границ (согласовано/спорное)
от т.	до т.			
1	2	3	4	5
н441У	442	28,42	—	согласовано
442	438	17,80		
438	н437У	28,61		
н437У	н441У	18,50		

3. Сведения о характеристиках уточняемого земельного участка с кадастровым номером 73:19:082701:264 :

№ п/п	Наименование характеристики земельного участка	Значение характеристики
1	2	3
1	2	3

1	2	3
1.	Адрес земельного участка	
1.1.	Сведения о местоположении земельного участка (при отсутствии адреса) в структурированном в соответствии с федеральной информационной адресной системой виде	—
1.2.	Дополнительные сведения о местоположении земельного участка	—
2.	Площадь земельного участка ± величина погрешности определения (вычисления) площади ($P \pm \Delta P$), м ²	517 ± 8,00
3.	Формула, примененная для вычисления предельной погрешности определения площади земельного участка, с подставленными значениями и итоговые (вычисленные) значения	$3,5 * 0,10 * \sqrt{(517,00)} = 8$
4.	Площадь земельного участка согласно сведениям Единого государственного реестра недвижимости (Ркад), м ²	504,00
5.	Оценка расхождения Р и Ркад ($P - P_{кад}$), м ²	13
6.	Предельный минимальный и максимальный размеры земельного участка ($P_{мин}$ и $P_{макс}$), м ²	— —
7.	Вид (виды) разрешенного использования	Для ведения садоводства
7.1.	Дополнительные сведения об использовании земельного участка	—
8.	Кадастровый или иной государственный учетный номер (инвентарный) здания, сооружения, объекта незавершенного строительства, расположенного на земельном участке	73:19:082701:925
9.	Сведения о земельных участках (землях общего пользования, территории общего пользования), посредством которых обеспечивается доступ	73:19:082701:867
10.	Иные сведения	—
4. Пояснения к сведениям об уточняемом земельном участке с кадастровым номером		73:19:082701:264 :
1.		—

1. Сведения о характерных точках границ уточняемого земельного участка с кадастровым номером 73:19:082701:265 :
 Система координат МСК-73, зона 2 Зона № 2

Обозначение характерных точек границ	Координаты, м				Метод определения координат	Формулы, примененные для расчета средней квадратической погрешности определения координат характерных точек границ (Mt), с подставленными в такие формулы значениями и итоговые (вычисленные) значения Mt, м	Описание закрепления точки
	содержатся в Едином государственном реестре недвижимости		определены в результате выполнения комплексных кадастровых работ				
	X	Y	X	Y			
1	2	3	4	5	6	7	8
443	—	—	512 960,74	2 251 617,82	Метод спутниковых геодезических измерений (определений)	Mt = 0,10	—
396	—	—	512 948,24	2 251 644,30			
н398У	—	—	512 932,29	2 251 636,37			
439	—	—	512 945,08	2 251 610,17			
443	—	—	512 960,74	2 251 617,82			

2. Сведения о частях границ уточняемого земельного участка с кадастровым номером 73:19:082701:265 :

Обозначение части границ		Горизонтальное проложение (S), м	Описание прохождения части границ	Сведения о согласовании местоположения границ (согласовано/спорное)
от т.	до т.			
1	2	3	4	5
443	396	29,28	—	согласовано
396	н398У	17,81		
н398У	439	29,16		
439	443	17,43		

3. Сведения о характеристиках уточняемого земельного участка с кадастровым номером 73:19:082701:265 :

№ п/п	Наименование характеристики земельного участка	Значение характеристики
1	2	3
1	2	3

1	2	3
1.	Адрес земельного участка	обл Ульяновская р-н Ульяновский Садоводческое товарищество "Сокольники" участок 232
1.1.	Сведения о местоположении земельного участка (при отсутствии адреса) в структурированном в соответствии с федеральной информационной адресной системой виде	—
1.2.	Дополнительные сведения о местоположении земельного участка	—
2.	Площадь земельного участка ± величина погрешности определения (вычисления) площади ($P \pm \Delta P$), м ²	515 ± 8,00
3.	Формула, примененная для вычисления предельной погрешности определения площади земельного участка, с подставленными значениями и итоговые (вычисленные) значения	$3,5*0,10*\sqrt{(515,00)} = 8$
4.	Площадь земельного участка согласно сведениям Единого государственного реестра недвижимости (Ркад), м ²	504,00
5.	Оценка расхождения Р и Ркад ($P - P_{кад}$), м ²	11
6.	Предельный минимальный и максимальный размеры земельного участка (Рмин и Рмакс), м ²	— —
7.	Вид (виды) разрешенного использования	Для садоводства
7.1.	Дополнительные сведения об использовании земельного участка	—
8.	Кадастровый или иной государственный учетный номер (инвентарный) здания, сооружения, объекта незавершенного строительства, расположенного на земельном участке	—
9.	Сведения о земельных участках (землях общего пользования, территории общего пользования), посредством которых обеспечивается доступ	73:19:082701:867
10.	Иные сведения	—
4. Пояснения к сведениям об уточняемом земельном участке с кадастровым номером		73:19:082701:265 :
1.	—	—

1. Сведения о характерных точках границ уточняемого земельного участка с кадастровым номером 73:19:082701:266 :
 Система координат МСК-73, зона 2 Зона № 2

Обозначение характерных точек границ	Координаты, м				Метод определения координат	Формулы, примененные для расчета средней квадратической погрешности определения координат характерных точек границ (Mt), с подставленными в такие формулы значениями и итоговые (вычисленные) значения Mt, м	Описание закрепления точки
	содержатся в Едином государственном реестре недвижимости		определены в результате выполнения комплексных кадастровых работ				
	X	Y	X	Y			
1	2	3	4	5	6	7	8
444	—	—	512 975,16	2 251 588,35	Метод спутниковых геодезических измерений (определений)	Mt = 0,10	—
445	—	—	512 963,10	2 251 613,67			
442	—	—	512 946,63	2 251 605,86			
н441У	—	—	512 959,37	2 251 580,46			
444	—	—	512 975,16	2 251 588,35			

2. Сведения о частях границ уточняемого земельного участка с кадастровым номером 73:19:082701:266 :

Обозначение части границ		Горизонтальное проложение (S), м	Описание прохождения части границ	Сведения о согласовании местоположения границ (согласовано/спорное)
от т.	до т.			
1	2	3	4	5
444	445	28,05	—	согласовано
445	442	18,23		
442	н441У	28,42		
н441У	444	17,65		

3. Сведения о характеристиках уточняемого земельного участка с кадастровым номером 73:19:082701:266 :

№ п/п	Наименование характеристики земельного участка	Значение характеристики
1	2	3

1	2	3
1.	Адрес земельного участка	Местоположение установлено относительно ориентира, расположенного в границах участка. Почтовый адрес ориентира: обл. Ульяновская, р-н Ульяновский, Садоводческое товарищество "Сокольники", участок 233.
1.1.	Сведения о местоположении земельного участка (при отсутствии адреса) в структурированном в соответствии с федеральной информационной адресной системой виде	—
1.2.	Дополнительные сведения о местоположении земельного участка	—
2.	Площадь земельного участка \pm величина погрешности определения (вычисления) площади ($P \pm \Delta P$), м ²	506 \pm 8,00
3.	Формула, примененная для вычисления предельной погрешности определения площади земельного участка, с подставленными значениями и итоговые (вычисленные) значения	$3,5 * 0,10 * \sqrt{(506,00)} = 8$
4.	Площадь земельного участка согласно сведениям Единого государственного реестра недвижимости (Ркад), м ²	504,00
5.	Оценка расхождения Р и Ркад (Р - Ркад), м ²	2
6.	Предельный минимальный и максимальный размеры земельного участка (Рмин и Рмакс), м ²	— —
7.	Вид (виды) разрешенного использования	Для ведения садоводства
7.1.	Дополнительные сведения об использовании земельного участка	—
8.	Кадастровый или иной государственный учетный номер (инвентарный) здания, сооружения, объекта незавершенного строительства, расположенного на земельном участке	—
9.	Сведения о земельных участках (землях общего пользования, территории общего пользования), посредством которых обеспечивается доступ	73:19:082701:867
10.	Иные сведения	—
4. Пояснения к сведениям об уточняемом земельном участке с кадастровым номером		73:19:082701:266 :
1.	—	—

1. Сведения о характерных точках границ уточняемого земельного участка с кадастровым номером 73:19:082701:272 :
 Система координат МСК-73, зона 2 Зона № 2

Обозначение характерных точек границ	Координаты, м				Метод определения координат	Формулы, примененные для расчета средней квадратической погрешности определения координат характерных точек границ (Mt), с подставленными в такие формулы значениями и итоговые (вычисленные) значения Mt, м	Описание закрепления точки
	содержатся в Едином государственном реестре недвижимости		определены в результате выполнения комплексных кадастровых работ				
	X	Y	X	Y			
1	2	3	4	5	6	7	8
449	—	—	513 056,94	2 251 628,46	Метод спутниковых геодезических измерений (определений)	Mt = 0,10	—
450	—	—	513 044,67	2 251 653,50			
н451У	—	—	513 027,45	2 251 644,62			
н452У	—	—	513 040,12	2 251 619,73			
449	—	—	513 056,94	2 251 628,46			

2. Сведения о частях границ уточняемого земельного участка с кадастровым номером 73:19:082701:272 :

Обозначение части границ		Горизонтальное проложение (S), м	Описание прохождения части границ	Сведения о согласовании местоположения границ (согласовано/спорное)
от т.	до т.			
1	2	3	4	5
449	450	27,88	—	согласовано
450	н451У	19,37		
н451У	н452У	27,93		
н452У	449	18,95		

3. Сведения о характеристиках уточняемого земельного участка с кадастровым номером 73:19:082701:272 :

№ п/п	Наименование характеристики земельного участка	Значение характеристики
1	2	3
1	2	3

1	2	3
1.	Адрес земельного участка	Ульяновская область, г. Ульяновск, садоводческое товарищество "Сокольники", участок 243
1.1.	Сведения о местоположении земельного участка (при отсутствии адреса) в структурированном в соответствии с федеральной информационной адресной системой виде	—
1.2.	Дополнительные сведения о местоположении земельного участка	—
2.	Площадь земельного участка ± величина погрешности определения (вычисления) площади ($P \pm \Delta P$), м ²	535 ± 8,00
3.	Формула, примененная для вычисления предельной погрешности определения площади земельного участка, с подставленными значениями и итоговые (вычисленные) значения	$3,5 * 0,10 * \sqrt{(535,00)} = 8$
4.	Площадь земельного участка согласно сведениям Единого государственного реестра недвижимости (Ркад), м ²	504,00
5.	Оценка расхождения P и Ркад ($P - P_{кад}$), м ²	31
6.	Предельный минимальный и максимальный размеры земельного участка (Pмин и Pмакс), м ²	— —
7.	Вид (виды) разрешенного использования	Для ведения садоводства
7.1.	Дополнительные сведения об использовании земельного участка	—
8.	Кадастровый или иной государственный учетный номер (инвентарный) здания, сооружения, объекта незавершенного строительства, расположенного на земельном участке	73:19:082701:1015
9.	Сведения о земельных участках (землях общего пользования, территории общего пользования), посредством которых обеспечивается доступ	73:19:082701:867
10.	Иные сведения	—
4. Пояснения к сведениям об уточняемом земельном участке с кадастровым номером		73:19:082701:272 :
1.		—

1. Сведения о характерных точках границ уточняемого земельного участка с кадастровым номером 73:19:082701:274 :
 Система координат МСК-73, зона 2 Зона № 2

Обозначение характерных точек границ	Координаты, м				Метод определения координат	Формулы, примененные для расчета средней квадратической погрешности определения координат характерных точек границ (Mt), с подставленными в такие формулы значениями и итоговые (вычисленные) значения Mt, м	Описание закрепления точки
	содержатся в Едином государственном реестре недвижимости		определены в результате выполнения комплексных кадастровых работ				
	X	Y	X	Y			
1	2	3	4	5	6	7	8
453	—	—	513 098,11	2 251 646,91	Метод спутниковых геодезических измерений (определений)	Mt = 0,10	—
н454У	—	—	513 085,38	2 251 672,38			
455	—	—	513 068,91	2 251 664,57			
456	—	—	513 082,05	2 251 639,44			
453	—	—	513 098,11	2 251 646,91			

2. Сведения о частях границ уточняемого земельного участка с кадастровым номером 73:19:082701:274 :

Обозначение части границ		Горизонтальное проложение (S), м	Описание прохождения части границ	Сведения о согласовании местоположения границ (согласовано/спорное)
от т.	до т.			
1	2	3	4	5
453	н454У	28,47	—	согласовано
н454У	455	18,23		
455	456	28,36		
456	453	17,71		

3. Сведения о характеристиках уточняемого земельного участка с кадастровым номером 73:19:082701:274 :

№ п/п	Наименование характеристики земельного участка	Значение характеристики
1	2	3
1	2	3

1	2	3
1.	Адрес земельного участка	Местоположение установлено относительно ориентира, расположенного в границах участка. Почтовый адрес ориентира: обл Ульяновская р-н Ульяновский Садоводческое товарищество "Сокольники" участок 247.
1.1.	Сведения о местоположении земельного участка (при отсутствии адреса) в структурированном в соответствии с федеральной информационной адресной системой виде	—
1.2.	Дополнительные сведения о местоположении земельного участка	—
2.	Площадь земельного участка \pm величина погрешности определения (вычисления) площади ($P \pm \Delta P$), м ²	510 \pm 8,00
3.	Формула, примененная для вычисления предельной погрешности определения площади земельного участка, с подставленными значениями и итоговые (вычисленные) значения	$3,5*0,10*\sqrt{(510,00)} = 8$
4.	Площадь земельного участка согласно сведениям Единого государственного реестра недвижимости (Ркад), м ²	504,00
5.	Оценка расхождения Р и Ркад ($P - P_{кад}$), м ²	6
6.	Предельный минимальный и максимальный размеры земельного участка ($P_{мин}$ и $P_{макс}$), м ²	— —
7.	Вид (виды) разрешенного использования	Для ведения садоводства
7.1.	Дополнительные сведения об использовании земельного участка	—
8.	Кадастровый или иной государственный учетный номер (инвентарный) здания, сооружения, объекта незавершенного строительства, расположенного на земельном участке	—
9.	Сведения о земельных участках (землях общего пользования, территории общего пользования), посредством которых обеспечивается доступ	73:19:082701:867
10.	Иные сведения	—
4. Пояснения к сведениям об уточняемом земельном участке с кадастровым номером		73:19:082701:274 :
1.	—	—

1. Сведения о характерных точках границ уточняемого земельного участка с кадастровым номером 73:19:082701:275 :
 Система координат МСК-73, зона 2 Зона № 2

Обозначение характерных точек границ	Координаты, м				Метод определения координат	Формулы, примененные для расчета средней квадратической погрешности определения координат характерных точек границ (Mt), с подставленными в такие формулы значениями и итоговые (вычисленные) значения Mt, м	Описание закрепления точки
	содержатся в Едином государственном реестре недвижимости		определены в результате выполнения комплексных кадастровых работ				
	X	Y	X	Y			
1	2	3	4	5	6	7	8
457	—	—	513 100,05	2 251 684,86	Метод спутниковых геодезических измерений (определений)	Mt = 0,10	—
381	—	—	513 086,46	2 251 710,66			
384	—	—	513 070,57	2 251 703,01			
458	—	—	513 082,58	2 251 677,42			
457	—	—	513 100,05	2 251 684,86			

2. Сведения о частях границ уточняемого земельного участка с кадастровым номером 73:19:082701:275 :

Обозначение части границ		Горизонтальное проложение (S), м	Описание прохождения части границ	Сведения о согласовании местоположения границ (согласовано/спорное)
от т.	до т.			
1	2	3	4	5
457	381	29,16	—	согласовано
381	384	17,64		
384	458	28,27		
458	457	18,99		

3. Сведения о характеристиках уточняемого земельного участка с кадастровым номером 73:19:082701:275 :

№ п/п	Наименование характеристики земельного участка	Значение характеристики
1	2	3
1	2	3

1	2	3
1.	Адрес земельного участка	Местоположение установлено относительно ориентира, расположенного в границах участка. Почтовый адрес ориентира: Ульяновская область, г. Ульяновск, садоводческое товарищество "Сокольники", участок 248.
1.1.	Сведения о местоположении земельного участка (при отсутствии адреса) в структурированном в соответствии с федеральной информационной адресной системой виде	—
1.2.	Дополнительные сведения о местоположении земельного участка	—
2.	Площадь земельного участка \pm величина погрешности определения (вычисления) площади ($P \pm \Delta P$), м ²	525 \pm 8,00
3.	Формула, примененная для вычисления предельной погрешности определения площади земельного участка, с подставленными значениями и итоговые (вычисленные) значения	$3,5 * 0,10 * \sqrt{(525,00)} = 8$
4.	Площадь земельного участка согласно сведениям Единого государственного реестра недвижимости (Ркад), м ²	504,00
5.	Оценка расхождения Р и Ркад ($P - P_{кад}$), м ²	21
6.	Предельный минимальный и максимальный размеры земельного участка (Рмин и Рмакс), м ²	— —
7.	Вид (виды) разрешенного использования	Для ведения садоводства
7.1.	Дополнительные сведения об использовании земельного участка	—
8.	Кадастровый или иной государственный учетный номер (инвентарный) здания, сооружения, объекта незавершенного строительства, расположенного на земельном участке	—
9.	Сведения о земельных участках (землях общего пользования, территории общего пользования), посредством которых обеспечивается доступ	73:19:082701:867
10.	Иные сведения	—
4. Пояснения к сведениям об уточняемом земельном участке с кадастровым номером		73:19:082701:275 :
1.	—	—

1. Сведения о характерных точках границ уточняемого земельного участка с кадастровым номером 73:19:082701:276 :
 Система координат МСК-73, зона 2 Зона № 2

Обозначение характерных точек границ	Координаты, м				Метод определения координат	Формулы, примененные для расчета средней квадратической погрешности определения координат характерных точек границ (Mt), с подставленными в такие формулы значениями и итоговые (вычисленные) значения Mt, м	Описание закрепления точки
	содержатся в Едином государственном реестре недвижимости		определены в результате выполнения комплексных кадастровых работ				
	X	Y	X	Y			
1	2	3	4	5	6	7	8
459	—	—	513 114,34	2 251 654,84	Метод спутниковых геодезических измерений (определений)	Mt = 0,10	—
460	—	—	513 101,94	2 251 680,24			
461	—	—	513 086,13	2 251 672,74		Mt = 0,00	
н454У	—	—	513 085,38	2 251 672,38		Mt = 0,10	
453	—	—	513 098,11	2 251 646,91			
459	—	—	513 114,34	2 251 654,84			

2. Сведения о частях границ уточняемого земельного участка с кадастровым номером 73:19:082701:276 :

Обозначение части границ		Горизонтальное проложение (S), м	Описание прохождения части границ	Сведения о согласовании местоположения границ (согласовано/спорное)
от т.	до т.			
1	2	3	4	5
459	460	28,27	—	согласовано
460	461	17,50		
461	н454У	0,83		
н454У	453	28,47		
453	459	18,06		

3. Сведения о характеристиках уточняемого земельного участка с кадастровым номером 73:19:082701:276 :

№ п/п	Наименование характеристики земельного участка	Значение характеристики
1	2	3

1	2	3
1.	Адрес земельного участка	Местоположение установлено относительно ориентира, расположенного в границах участка. Почтовый адрес ориентира: обл Ульяновская р-н Ульяновский Садоводческое товарищество "Сокольники" участок 249.
1.1.	Сведения о местоположении земельного участка (при отсутствии адреса) в структурированном в соответствии с федеральной информационной адресной системой виде	—
1.2.	Дополнительные сведения о местоположении земельного участка	—
2.	Площадь земельного участка \pm величина погрешности определения (вычисления) площади ($P \pm \Delta P$), м ²	516 \pm 8,00
3.	Формула, примененная для вычисления предельной погрешности определения площади земельного участка, с подставленными значениями и итоговые (вычисленные) значения	$3,5 * 0,10 * \sqrt{(516,00)} = 8$
4.	Площадь земельного участка согласно сведениям Единого государственного реестра недвижимости (Ркад), м ²	504,00
5.	Оценка расхождения Р и Ркад (Р - Ркад), м ²	12
6.	Предельный минимальный и максимальный размеры земельного участка (Рмин и Рмакс), м ²	— —
7.	Вид (виды) разрешенного использования	Для ведения садоводства
7.1.	Дополнительные сведения об использовании земельного участка	—
8.	Кадастровый или иной государственный учетный номер (инвентарный) здания, сооружения, объекта незавершенного строительства, расположенного на земельном участке	—
9.	Сведения о земельных участках (землях общего пользования, территории общего пользования), посредством которых обеспечивается доступ	73:19:082701:867
10.	Иные сведения	—
4. Пояснения к сведениям об уточняемом земельном участке с кадастровым номером		73:19:082701:276 :
1.	—	—

1. Сведения о характерных точках границ уточняемого земельного участка с кадастровым номером 73:19:082701:277 :
 Система координат МСК-73, зона 2 Зона № 2

Обозначение характерных точек границ	Координаты, м				Метод определения координат	Формулы, примененные для расчета средней квадратической погрешности определения координат характерных точек границ (Mt), с подставленными в такие формулы значениями и итоговые (вычисленные) значения Mt, м	Описание закрепления точки
	содержатся в Едином государственном реестре недвижимости		определены в результате выполнения комплексных кадастровых работ				
	X	Y	X	Y			
1	2	3	4	5	6	7	8
462	—	—	513 115,32	2 251 693,60	Метод спутниковых геодезических измерений (определений)	Mt = 0,10	—
378	—	—	513 102,51	2 251 718,42			
381	—	—	513 086,46	2 251 710,66			
457	—	—	513 100,05	2 251 684,86			
462	—	—	513 115,32	2 251 693,60			

2. Сведения о частях границ уточняемого земельного участка с кадастровым номером 73:19:082701:277 :

Обозначение части границ		Горизонтальное проложение (S), м	Описание прохождения части границ	Сведения о согласовании местоположения границ (согласовано/спорное)
от т.	до т.			
1	2	3	4	5
462	378	27,93	—	согласовано
378	381	17,83		
381	457	29,16		
457	462	17,59		

3. Сведения о характеристиках уточняемого земельного участка с кадастровым номером 73:19:082701:277 :

№ п/п	Наименование характеристики земельного участка	Значение характеристики
1	2	3

1	2	3
1.	Адрес земельного участка	Местоположение установлено относительно ориентира, расположенного в границах участка. Почтовый адрес ориентира: обл Ульяновская р-н Ульяновский Садоводческое товарищество "Сокольники" участок 250.
1.1.	Сведения о местоположении земельного участка (при отсутствии адреса) в структурированном в соответствии с федеральной информационной адресной системой виде	—
1.2.	Дополнительные сведения о местоположении земельного участка	—
2.	Площадь земельного участка \pm величина погрешности определения (вычисления) площади ($P \pm \Delta P$), м ²	505 \pm 8,00
3.	Формула, примененная для вычисления предельной погрешности определения площади земельного участка, с подставленными значениями и итоговые (вычисленные) значения	$3,5 * 0,10 * \sqrt{(505,00)} = 8$
4.	Площадь земельного участка согласно сведениям Единого государственного реестра недвижимости (Ркад), м ²	504,00
5.	Оценка расхождения Р и Ркад (Р - Ркад), м ²	1
6.	Предельный минимальный и максимальный размеры земельного участка (Рмин и Рмакс), м ²	— —
7.	Вид (виды) разрешенного использования	Для ведения садоводства
7.1.	Дополнительные сведения об использовании земельного участка	—
8.	Кадастровый или иной государственный учетный номер (инвентарный) здания, сооружения, объекта незавершенного строительства, расположенного на земельном участке	—
9.	Сведения о земельных участках (землях общего пользования, территории общего пользования), посредством которых обеспечивается доступ	73:19:082701:867
10.	Иные сведения	—
4. Пояснения к сведениям об уточняемом земельном участке с кадастровым номером		73:19:082701:277 :
1.	—	—

1. Сведения о характерных точках границ уточняемого земельного участка с кадастровым номером 73:19:082701:278 :
 Система координат МСК-73, зона 2 Зона № 2

Обозначение характерных точек границ	Координаты, м				Метод определения координат	Формулы, примененные для расчета средней квадратической погрешности определения координат характерных точек границ (Mt), с подставленными в такие формулы значениями и итоговые (вычисленные) значения Mt, м	Описание закрепления точки
	содержатся в Едином государственном реестре недвижимости		определены в результате выполнения комплексных кадастровых работ				
	X	Y	X	Y			
1	2	3	4	5	6	7	8
434	—	—	512 899,40	2 251 621,06	Метод спутниковых геодезических измерений (определений)	Mt = 0,10	—
463	—	—	512 887,32	2 251 646,53			
407	—	—	512 871,04	2 251 638,53			
н406У	—	—	512 883,20	2 251 613,10			
434	—	—	512 899,40	2 251 621,06			

2. Сведения о частях границ уточняемого земельного участка с кадастровым номером 73:19:082701:278 :

Обозначение части границ		Горизонтальное проложение (S), м	Описание прохождения части границ	Сведения о согласовании местоположения границ (согласовано/спорное)
от т.	до т.			
1	2	3	4	5
434	463	28,19	—	согласовано
463	407	18,14		
407	н406У	28,19		
н406У	434	18,05		

3. Сведения о характеристиках уточняемого земельного участка с кадастровым номером 73:19:082701:278 :

№ п/п	Наименование характеристики земельного участка	Значение характеристики
1	2	3
1	2	3

1	2	3
1.	Адрес земельного участка	Местоположение установлено относительно ориентира, расположенного в границах участка. Почтовый адрес ориентира: Ульяновская область, г. Ульяновск, садоводческое товарищество "Сокольники", участок 209.
1.1.	Сведения о местоположении земельного участка (при отсутствии адреса) в структурированном в соответствии с федеральной информационной адресной системой виде	—
1.2.	Дополнительные сведения о местоположении земельного участка	—
2.	Площадь земельного участка \pm величина погрешности определения (вычисления) площади ($P \pm \Delta P$), м ²	510 \pm 8,00
3.	Формула, примененная для вычисления предельной погрешности определения площади земельного участка, с подставленными значениями и итоговые (вычисленные) значения	$3,5 * 0,10 * \sqrt{(510,00)} = 8$
4.	Площадь земельного участка согласно сведениям Единого государственного реестра недвижимости (Ркад), м ²	504,00
5.	Оценка расхождения Р и Ркад ($P - P_{кад}$), м ²	6
6.	Предельный минимальный и максимальный размеры земельного участка ($P_{мин}$ и $P_{макс}$), м ²	— —
7.	Вид (виды) разрешенного использования	Для ведения садоводства
7.1.	Дополнительные сведения об использовании земельного участка	—
8.	Кадастровый или иной государственный учетный номер (инвентарный) здания, сооружения, объекта незавершенного строительства, расположенного на земельном участке	—
9.	Сведения о земельных участках (землях общего пользования, территории общего пользования), посредством которых обеспечивается доступ	73:19:082701:867
10.	Иные сведения	—
4. Пояснения к сведениям об уточняемом земельном участке с кадастровым номером		73:19:082701:278 :
1.	—	—

1. Сведения о характерных точках границ уточняемого земельного участка с кадастровым номером 73:19:082701:279 :
 Система координат МСК-73, зона 2 Зона № 2

Обозначение характерных точек границ	Координаты, м				Метод определения координат	Формулы, примененные для расчета средней квадратической погрешности определения координат характерных точек границ (Mt), с подставленными в такие формулы значениями и итоговые (вычисленные) значения Mt, м	Описание закрепления точки
	содержатся в Едином государственном реестре недвижимости		определены в результате выполнения комплексных кадастровых работ				
	X	Y	X	Y			
1	2	3	4	5	6	7	8
464	—	—	513 130,14	2 251 662,57	Метод спутниковых геодезических измерений (определений)	Mt = 0,10	—
465	—	—	513 118,33	2 251 688,08			
460	—	—	513 101,94	2 251 680,24			
459	—	—	513 114,34	2 251 654,84			
464	—	—	513 130,14	2 251 662,57			

2. Сведения о частях границ уточняемого земельного участка с кадастровым номером 73:19:082701:279 :

Обозначение части границ		Горизонтальное проложение (S), м	Описание прохождения части границ	Сведения о согласовании местоположения границ (согласовано/спорное)
от т.	до т.			
1	2	3	4	5
464	465	28,11	—	согласовано
465	460	18,17		
460	459	28,27		
459	464	17,59		

3. Сведения о характеристиках уточняемого земельного участка с кадастровым номером 73:19:082701:279 :

№ п/п	Наименование характеристики земельного участка	Значение характеристики
1	2	3
1	2	3

1	2	3
1.	Адрес земельного участка	Местоположение установлено относительно ориентира, расположенного в границах участка. Почтовый адрес ориентира: обл Ульяновская р-н Ульяновский Садоводческое товарищество "Сокольники" участок 251.
1.1.	Сведения о местоположении земельного участка (при отсутствии адреса) в структурированном в соответствии с федеральной информационной адресной системой виде	—
1.2.	Дополнительные сведения о местоположении земельного участка	—
2.	Площадь земельного участка \pm величина погрешности определения (вычисления) площади ($P \pm \Delta P$), м ²	504 \pm 8,00
3.	Формула, примененная для вычисления предельной погрешности определения площади земельного участка, с подставленными значениями и итоговые (вычисленные) значения	$3,5 * 0,10 * \sqrt{(504,00)} = 8$
4.	Площадь земельного участка согласно сведениям Единого государственного реестра недвижимости (Ркад), м ²	504,00
5.	Оценка расхождения Р и Ркад ($P - P_{кад}$), м ²	0
6.	Предельный минимальный и максимальный размеры земельного участка (Рмин и Рмакс), м ²	— —
7.	Вид (виды) разрешенного использования	Для ведения садоводства
7.1.	Дополнительные сведения об использовании земельного участка	—
8.	Кадастровый или иной государственный учетный номер (инвентарный) здания, сооружения, объекта незавершенного строительства, расположенного на земельном участке	—
9.	Сведения о земельных участках (землях общего пользования, территории общего пользования), посредством которых обеспечивается доступ	73:19:082701:867
10.	Иные сведения	—
4. Пояснения к сведениям об уточняемом земельном участке с кадастровым номером		73:19:082701:279 :
1.	—	—

1. Сведения о характерных точках границ уточняемого земельного участка с кадастровым номером 73:19:082701:281 :
 Система координат МСК-73, зона 2 Зона № 2

Обозначение характерных точек границ	Координаты, м				Метод определения координат	Формулы, примененные для расчета средней квадратической погрешности определения координат характерных точек границ (Mt), с подставленными в такие формулы значениями и итоговые (вычисленные) значения Mt, м	Описание закрепления точки
	содержатся в Едином государственном реестре недвижимости		определены в результате выполнения комплексных кадастровых работ				
	X	Y	X	Y			
1	2	3	4	5	6	7	8
466	—	—	513 131,36	2 251 701,23	Метод спутниковых геодезических измерений (определений)	Mt = 0,10	—
н375У	—	—	513 119,26	2 251 726,19			
378	—	—	513 102,51	2 251 718,42			
462	—	—	513 115,32	2 251 693,60			
466	—	—	513 131,36	2 251 701,23			

2. Сведения о частях границ уточняемого земельного участка с кадастровым номером 73:19:082701:281 :

Обозначение части границ		Горизонтальное проложение (S), м	Описание прохождения части границ	Сведения о согласовании местоположения границ (согласовано/спорное)
от т.	до т.			
1	2	3	4	5
466	н375У	27,74	—	согласовано
н375У	378	18,46		
378	462	27,93		
462	466	17,76		

3. Сведения о характеристиках уточняемого земельного участка с кадастровым номером 73:19:082701:281 :

№ п/п	Наименование характеристики земельного участка	Значение характеристики
1	2	3
1	2	3

1	2	3
1.	Адрес земельного участка	Местоположение установлено относительно ориентира, расположенного в границах участка. Почтовый адрес ориентира: обл Ульяновская р-н Ульяновский Садоводческое товарищество "Сокольники" участок 252.
1.1.	Сведения о местоположении земельного участка (при отсутствии адреса) в структурированном в соответствии с федеральной информационной адресной системой виде	—
1.2.	Дополнительные сведения о местоположении земельного участка	—
2.	Площадь земельного участка \pm величина погрешности определения (вычисления) площади ($P \pm \Delta P$), м ²	504 \pm 8,00
3.	Формула, примененная для вычисления предельной погрешности определения площади земельного участка, с подставленными значениями и итоговые (вычисленные) значения	$3,5 * 0,10 * \sqrt{(504,00)} = 8$
4.	Площадь земельного участка согласно сведениям Единого государственного реестра недвижимости (Ркад), м ²	504,00
5.	Оценка расхождения Р и Ркад ($P - P_{кад}$), м ²	0
6.	Предельный минимальный и максимальный размеры земельного участка ($P_{мин}$ и $P_{макс}$), м ²	— —
7.	Вид (виды) разрешенного использования	Для ведения садоводства
7.1.	Дополнительные сведения об использовании земельного участка	—
8.	Кадастровый или иной государственный учетный номер (инвентарный) здания, сооружения, объекта незавершенного строительства, расположенного на земельном участке	—
9.	Сведения о земельных участках (землях общего пользования, территории общего пользования), посредством которых обеспечивается доступ	73:19:082701:867
10.	Иные сведения	—
4. Пояснения к сведениям об уточняемом земельном участке с кадастровым номером		73:19:082701:281 :
1.	—	—

1. Сведения о характерных точках границ уточняемого земельного участка с кадастровым номером 73:19:082701:283 :
 Система координат МСК-73, зона 2 Зона № 2

Обозначение характерных точек границ	Координаты, м				Метод определения координат	Формулы, примененные для расчета средней квадратической погрешности определения координат характерных точек границ (Mt), с подставленными в такие формулы значениями и итоговые (вычисленные) значения Mt, м	Описание закрепления точки
	содержатся в Едином государственном реестре недвижимости		определены в результате выполнения комплексных кадастровых работ				
	X	Y	X	Y			
1	2	3	4	5	6	7	8
н467У	—	—	513 146,50	2 251 670,54	Метод спутниковых геодезических измерений (определений)	Mt = 0,10	—
468	—	—	513 134,35	2 251 695,71			
465	—	—	513 118,33	2 251 688,08			
464	—	—	513 130,14	2 251 662,57			
н467У	—	—	513 146,50	2 251 670,54			

2. Сведения о частях границ уточняемого земельного участка с кадастровым номером 73:19:082701:283 :

Обозначение части границ		Горизонтальное проложение (S), м	Описание прохождения части границ	Сведения о согласовании местоположения границ (согласовано/спорное)
от т.	до т.			
1	2	3	4	5
н467У	468	27,95	—	согласовано
468	465	17,74		
465	464	28,11		
464	н467У	18,20		

3. Сведения о характеристиках уточняемого земельного участка с кадастровым номером 73:19:082701:283 :

№ п/п	Наименование характеристики земельного участка	Значение характеристики
1	2	3
1	2	3

1	2	3
1.	Адрес земельного участка	Местоположение установлено относительно ориентира, расположенного в границах участка. Почтовый адрес ориентира: Ульяновская область, р-н Ульяновский, снт "Сокольники", уч. 253.
1.1.	Сведения о местоположении земельного участка (при отсутствии адреса) в структурированном в соответствии с федеральной информационной адресной системой виде	—
1.2.	Дополнительные сведения о местоположении земельного участка	—
2.	Площадь земельного участка \pm величина погрешности определения (вычисления) площади ($P \pm \Delta P$), м ²	504 \pm 8,00
3.	Формула, примененная для вычисления предельной погрешности определения площади земельного участка, с подставленными значениями и итоговые (вычисленные) значения	$3,5 * 0,10 * \sqrt{(504,00)} = 8$
4.	Площадь земельного участка согласно сведениям Единого государственного реестра недвижимости (Ркад), м ²	504,00
5.	Оценка расхождения Р и Ркад ($P - P_{кад}$), м ²	0
6.	Предельный минимальный и максимальный размеры земельного участка ($P_{мин}$ и $P_{макс}$), м ²	— —
7.	Вид (виды) разрешенного использования	Для садоводства
7.1.	Дополнительные сведения об использовании земельного участка	—
8.	Кадастровый или иной государственный учетный номер (инвентарный) здания, сооружения, объекта незавершенного строительства, расположенного на земельном участке	—
9.	Сведения о земельных участках (землях общего пользования, территории общего пользования), посредством которых обеспечивается доступ	73:19:082701:867
10.	Иные сведения	—
4. Пояснения к сведениям об уточняемом земельном участке с кадастровым номером		73:19:082701:283 :
1.	—	—

1. Сведения о характерных точках границ уточняемого земельного участка с кадастровым номером 73:19:082701:284 :
 Система координат МСК-73, зона 2 Зона № 2

Обозначение характерных точек границ	Координаты, м				Метод определения координат	Формулы, примененные для расчета средней квадратической погрешности определения координат характерных точек границ (Mt), с подставленными в такие формулы значениями и итоговые (вычисленные) значения Mt, м	Описание закрепления точки
	содержатся в Едином государственном реестре недвижимости		определены в результате выполнения комплексных кадастровых работ				
	X	Y	X	Y			
1	2	3	4	5	6	7	8
469	—	—	513 148,29	2 251 709,04	Метод спутниковых геодезических измерений (определений)	Mt = 0,10	—
н372У	—	—	513 135,16	2 251 733,73			
н375У	—	—	513 119,26	2 251 726,19			
466	—	—	513 131,36	2 251 701,23			
469	—	—	513 148,29	2 251 709,04			

2. Сведения о частях границ уточняемого земельного участка с кадастровым номером 73:19:082701:284 :

Обозначение части границ		Горизонтальное проложение (S), м	Описание прохождения части границ	Сведения о согласовании местоположения границ (согласовано/спорное)
от т.	до т.			
1	2	3	4	5
469	н372У	27,96	—	согласовано
н372У	н375У	17,60		
н375У	466	27,74		
466	469	18,64		

3. Сведения о характеристиках уточняемого земельного участка с кадастровым номером 73:19:082701:284 :

№ п/п	Наименование характеристики земельного участка	Значение характеристики
1	2	3
1	2	3

1	2	3
1.	Адрес земельного участка	Местоположение установлено относительно ориентира, расположенного в границах участка. Почтовый адрес ориентира: обл Ульяновская р-н Ульяновский Садоводческое товарищество "Сокольники" участок 254.
1.1.	Сведения о местоположении земельного участка (при отсутствии адреса) в структурированном в соответствии с федеральной информационной адресной системой виде	—
1.2.	Дополнительные сведения о местоположении земельного участка	—
2.	Площадь земельного участка \pm величина погрешности определения (вычисления) площади ($P \pm \Delta P$), м ²	504 \pm 8,00
3.	Формула, примененная для вычисления предельной погрешности определения площади земельного участка, с подставленными значениями и итоговые (вычисленные) значения	$3,5 * 0,10 * \sqrt{(504,00)} = 8$
4.	Площадь земельного участка согласно сведениям Единого государственного реестра недвижимости (Ркад), м ²	504,00
5.	Оценка расхождения Р и Ркад ($P - P_{кад}$), м ²	0
6.	Предельный минимальный и максимальный размеры земельного участка (Рмин и Рмакс), м ²	— —
7.	Вид (виды) разрешенного использования	Для ведения садоводства
7.1.	Дополнительные сведения об использовании земельного участка	—
8.	Кадастровый или иной государственный учетный номер (инвентарный) здания, сооружения, объекта незавершенного строительства, расположенного на земельном участке	—
9.	Сведения о земельных участках (землях общего пользования, территории общего пользования), посредством которых обеспечивается доступ	73:19:082701:867
10.	Иные сведения	—
4. Пояснения к сведениям об уточняемом земельном участке с кадастровым номером		73:19:082701:284 :
1.	—	—

1. Сведения о характерных точках границ уточняемого земельного участка с кадастровым номером 73:19:082701:285 :
 Система координат МСК-73, зона 2 Зона № 2

Обозначение характерных точек границ	Координаты, м				Метод определения координат	Формулы, примененные для расчета средней квадратической погрешности определения координат характерных точек границ (Mt), с подставленными в такие формулы значениями и итоговые (вычисленные) значения Mt, м	Описание закрепления точки
	содержатся в Едином государственном реестре недвижимости		определены в результате выполнения комплексных кадастровых работ				
	X	Y	X	Y			
1	2	3	4	5	6	7	8
470	—	—	513 066,86	2 251 669,98	Метод спутниковых геодезических измерений (определений)	Mt = 0,10	—
385	—	—	513 054,28	2 251 695,24			
388	—	—	513 038,44	2 251 687,36			
471	—	—	513 050,49	2 251 662,31			
472	—	—	513 066,10	2 251 669,62			
470	—	—	513 066,86	2 251 669,98			

2. Сведения о частях границ уточняемого земельного участка с кадастровым номером 73:19:082701:285 :

Обозначение части границ		Горизонтальное проложение (S), м	Описание прохождения части границ	Сведения о согласовании местоположения границ (согласовано/спорное)
от т.	до т.			
1	2	3	4	5
470	385	28,22	—	согласовано
385	388	17,69		
388	471	27,80		
471	472	17,24		
472	470	0,84		

3. Сведения о характеристиках уточняемого земельного участка с кадастровым номером 73:19:082701:285 :

№ п/п	Наименование характеристики земельного участка	Значение характеристики
1	2	3
1	2	3

1	2	3
1.	Адрес земельного участка	Ульяновская область, г. Ульяновск, садоводческое товарищество "Сокольники", участок 244
1.1.	Сведения о местоположении земельного участка (при отсутствии адреса) в структурированном в соответствии с федеральной информационной адресной системой виде	—
1.2.	Дополнительные сведения о местоположении земельного участка	—
2.	Площадь земельного участка \pm величина погрешности определения (вычисления) площади ($P \pm \Delta P$), м ²	501 \pm 8,00
3.	Формула, примененная для вычисления предельной погрешности определения площади земельного участка, с подставленными значениями и итоговые (вычисленные) значения	$3,5 * 0,10 * \sqrt{(501,00)} = 8$
4.	Площадь земельного участка согласно сведениям Единого государственного реестра недвижимости (Ркад), м ²	504,00
5.	Оценка расхождения P и Ркад ($P - P_{кад}$), м ²	3
6.	Предельный минимальный и максимальный размеры земельного участка (Рмин и Рмакс), м ²	— —
7.	Вид (виды) разрешенного использования	Для садоводства
7.1.	Дополнительные сведения об использовании земельного участка	—
8.	Кадастровый или иной государственный учетный номер (инвентарный) здания, сооружения, объекта незавершенного строительства, расположенного на земельном участке	—
9.	Сведения о земельных участках (землях общего пользования, территории общего пользования), посредством которых обеспечивается доступ	73:19:082701:867
10.	Иные сведения	—
4. Пояснения к сведениям об уточняемом земельном участке с кадастровым номером		73:19:082701:285 :
1.		—

1. Сведения о характерных точках границ уточняемого земельного участка с кадастровым номером 73:19:082701:286 :
 Система координат МСК-73, зона 2 Зона № 2

Обозначение характерных точек границ	Координаты, м				Метод определения координат	Формулы, примененные для расчета средней квадратической погрешности определения координат характерных точек границ (Mt), с подставленными в такие формулы значениями и итоговые (вычисленные) значения Mt, м	Описание закрепления точки
	содержатся в Едином государственном реестре недвижимости		определены в результате выполнения комплексных кадастровых работ				
	X	Y	X	Y			
1	2	3	4	5	6	7	8
н473У	—	—	513 162,83	2 251 678,27	Метод спутниковых геодезических измерений (определений)	Mt = 0,10	—
474	—	—	513 150,59	2 251 703,43			
468	—	—	513 134,35	2 251 695,71			
н467У	—	—	513 146,50	2 251 670,54			
н473У	—	—	513 162,83	2 251 678,27			

2. Сведения о частях границ уточняемого земельного участка с кадастровым номером 73:19:082701:286 :

Обозначение части границ		Горизонтальное проложение (S), м	Описание прохождения части границ	Сведения о согласовании местоположения границ (согласовано/спорное)
от т.	до т.			
1	2	3	4	5
н473У	474	27,98	—	согласовано
474	468	17,98		
468	н467У	27,95		
н467У	н473У	18,07		

3. Сведения о характеристиках уточняемого земельного участка с кадастровым номером 73:19:082701:286 :

№ п/п	Наименование характеристики земельного участка	Значение характеристики
1	2	3
1	2	3

1	2	3
1.	Адрес земельного участка	Местоположение установлено относительно ориентира, расположенного в границах участка. Почтовый адрес ориентира: обл Ульяновская р-н Ульяновский Садоводческое товарищество "Сокольники" участок 255.
1.1.	Сведения о местоположении земельного участка (при отсутствии адреса) в структурированном в соответствии с федеральной информационной адресной системой виде	—
1.2.	Дополнительные сведения о местоположении земельного участка	—
2.	Площадь земельного участка \pm величина погрешности определения (вычисления) площади ($P \pm \Delta P$), м ²	504 \pm 8,00
3.	Формула, примененная для вычисления предельной погрешности определения площади земельного участка, с подставленными значениями и итоговые (вычисленные) значения	$3,5 * 0,10 * \sqrt{(504,00)} = 8$
4.	Площадь земельного участка согласно сведениям Единого государственного реестра недвижимости (Ркад), м ²	504,00
5.	Оценка расхождения Р и Ркад ($P - P_{кад}$), м ²	0
6.	Предельный минимальный и максимальный размеры земельного участка ($P_{мин}$ и $P_{макс}$), м ²	— —
7.	Вид (виды) разрешенного использования	Для ведения садоводства
7.1.	Дополнительные сведения об использовании земельного участка	—
8.	Кадастровый или иной государственный учетный номер (инвентарный) здания, сооружения, объекта незавершенного строительства, расположенного на земельном участке	—
9.	Сведения о земельных участках (землях общего пользования, территории общего пользования), посредством которых обеспечивается доступ	73:19:082701:867
10.	Иные сведения	—
4. Пояснения к сведениям об уточняемом земельном участке с кадастровым номером		73:19:082701:286 :
1.	—	—

1. Сведения о характерных точках границ уточняемого земельного участка с кадастровым номером 73:19:082701:287 :
 Система координат МСК-73, зона 2 Зона № 2

Обозначение характерных точек границ	Координаты, м				Метод определения координат	Формулы, примененные для расчета средней квадратической погрешности определения координат характерных точек границ (Mt), с подставленными в такие формулы значениями и итоговые (вычисленные) значения Mt, м	Описание закрепления точки
	содержатся в Едином государственном реестре недвижимости		определены в результате выполнения комплексных кадастровых работ				
	X	Y	X	Y			
1	2	3	4	5	6	7	8
475	—	—	513 165,06	2 251 717,65	Метод спутниковых геодезических измерений (определений)	Mt = 0,10	—
н369У	—	—	513 151,15	2 251 741,36			
н372У	—	—	513 135,16	2 251 733,73			
469	—	—	513 148,29	2 251 709,04			
475	—	—	513 165,06	2 251 717,65			

2. Сведения о частях границ уточняемого земельного участка с кадастровым номером 73:19:082701:287 :

Обозначение части границ		Горизонтальное проложение (S), м	Описание прохождения части границ	Сведения о согласовании местоположения границ (согласовано/спорное)
от т.	до т.			
1	2	3	4	5
475	н369У	27,49	—	согласовано
н369У	н372У	17,72		
н372У	469	27,96		
469	475	18,85		

3. Сведения о характеристиках уточняемого земельного участка с кадастровым номером 73:19:082701:287 :

№ п/п	Наименование характеристики земельного участка	Значение характеристики
1	2	3
1	2	3

1	2	3
1.	Адрес земельного участка	Местоположение установлено относительно ориентира, расположенного в границах участка. Почтовый адрес ориентира: обл Ульяновская р-н Ульяновский Садоводческое товарищество "Сокольники" участок 256.
1.1.	Сведения о местоположении земельного участка (при отсутствии адреса) в структурированном в соответствии с федеральной информационной адресной системой виде	—
1.2.	Дополнительные сведения о местоположении земельного участка	—
2.	Площадь земельного участка \pm величина погрешности определения (вычисления) площади ($P \pm \Delta P$), м ²	506 \pm 8,00
3.	Формула, примененная для вычисления предельной погрешности определения площади земельного участка, с подставленными значениями и итоговые (вычисленные) значения	$3,5 * 0,10 * \sqrt{(506,00)} = 8$
4.	Площадь земельного участка согласно сведениям Единого государственного реестра недвижимости (Ркад), м ²	504,00
5.	Оценка расхождения Р и Ркад (Р - Ркад), м ²	2
6.	Предельный минимальный и максимальный размеры земельного участка (Рмин и Рмакс), м ²	— —
7.	Вид (виды) разрешенного использования	Для ведения садоводства
7.1.	Дополнительные сведения об использовании земельного участка	—
8.	Кадастровый или иной государственный учетный номер (инвентарный) здания, сооружения, объекта незавершенного строительства, расположенного на земельном участке	—
9.	Сведения о земельных участках (землях общего пользования, территории общего пользования), посредством которых обеспечивается доступ	73:19:082701:867
10.	Иные сведения	—
4. Пояснения к сведениям об уточняемом земельном участке с кадастровым номером		73:19:082701:287 :
1.	—	—

1. Сведения о характерных точках границ уточняемого земельного участка с кадастровым номером 73:19:082701:288 :
 Система координат МСК-73, зона 2 Зона № 2

Обозначение характерных точек границ	Координаты, м				Метод определения координат	Формулы, примененные для расчета средней квадратической погрешности определения координат характерных точек границ (Mt), с подставленными в такие формулы значениями и итоговые (вычисленные) значения Mt, м	Описание закрепления точки
	содержатся в Едином государственном реестре недвижимости		определены в результате выполнения комплексных кадастровых работ				
	X	Y	X	Y			
1	2	3	4	5	6	7	8
н476У	—	—	513 178,99	2 251 686,40	Метод спутниковых геодезических измерений (определений)	Mt = 0,10	—
477	—	—	513 167,23	2 251 711,14			
474	—	—	513 150,59	2 251 703,43			
н473У	—	—	513 162,83	2 251 678,27			
н476У	—	—	513 178,99	2 251 686,40			

2. Сведения о частях границ уточняемого земельного участка с кадастровым номером 73:19:082701:288 :

Обозначение части границ		Горизонтальное проложение (S), м	Описание прохождения части границ	Сведения о согласовании местоположения границ (согласовано/спорное)
от т.	до т.			
1	2	3	4	5
н476У	477	27,39	—	согласовано
477	474	18,34		
474	н473У	27,98		
н473У	н476У	18,09		

3. Сведения о характеристиках уточняемого земельного участка с кадастровым номером 73:19:082701:288 :

№ п/п	Наименование характеристики земельного участка	Значение характеристики
1	2	3
1	2	3

1	2	3
1.	Адрес земельного участка	Местоположение установлено относительно ориентира, расположенного в границах участка. Почтовый адрес ориентира: обл Ульяновская р-н Ульяновский Садоводческое товарищество "Сокольники" участок 257.
1.1.	Сведения о местоположении земельного участка (при отсутствии адреса) в структурированном в соответствии с федеральной информационной адресной системой виде	—
1.2.	Дополнительные сведения о местоположении земельного участка	—
2.	Площадь земельного участка \pm величина погрешности определения (вычисления) площади ($P \pm \Delta P$), м ²	504 \pm 8,00
3.	Формула, примененная для вычисления предельной погрешности определения площади земельного участка, с подставленными значениями и итоговые (вычисленные) значения	$3,5 * 0,10 * \sqrt{(504,00)} = 8$
4.	Площадь земельного участка согласно сведениям Единого государственного реестра недвижимости (Ркад), м ²	504,00
5.	Оценка расхождения Р и Ркад ($P - P_{кад}$), м ²	0
6.	Предельный минимальный и максимальный размеры земельного участка ($P_{мин}$ и $P_{макс}$), м ²	— —
7.	Вид (виды) разрешенного использования	Для ведения садоводства
7.1.	Дополнительные сведения об использовании земельного участка	—
8.	Кадастровый или иной государственный учетный номер (инвентарный) здания, сооружения, объекта незавершенного строительства, расположенного на земельном участке	—
9.	Сведения о земельных участках (землях общего пользования, территории общего пользования), посредством которых обеспечивается доступ	73:19:082701:867
10.	Иные сведения	—
4. Пояснения к сведениям об уточняемом земельном участке с кадастровым номером		73:19:082701:288 :
1.	—	—

1. Сведения о характерных точках границ уточняемого земельного участка с кадастровым номером <u>73:19:082701:289</u> :							
Система координат <u>МСК-73, зона 2</u>		Зона № <u>2</u>					
Обозначение характерных точек границ	Координаты, м				Метод определения координат	Формулы, примененные для расчета средней квадратической погрешности определения координат характерных точек границ (Mt), с подставленными в такие формулы значениями и итоговые (вычисленные) значения Mt, м	Описание закрепления точки
	содержатся в Едином государственном реестре недвижимости		определены в результате выполнения комплексных кадастровых работ				
	X	Y	X	Y			
1	2	3	4	5	6	7	8
478	—	—	513 180,74	2 251 724,81	Метод спутниковых геодезических измерений (определений)	Mt = 0,10	—
н366У	—	—	513 167,23	2 251 750,24			
н369У	—	—	513 151,15	2 251 741,36			
475	—	—	513 165,06	2 251 717,65			
478	—	—	513 180,74	2 251 724,81			
2. Сведения о частях границ уточняемого земельного участка с кадастровым номером <u>73:19:082701:289</u> :							
Обозначение части границ		Горизонтальное проложение (S), м	Описание прохождения части границ	Сведения о согласовании местоположения границ (согласовано/спорное)			
от т.	до т.						
1	2	3	4	5			
478	н366У	28,80	—	согласовано			
н366У	н369У	18,37					
н369У	475	27,49					
475	478	17,24					
3. Сведения о характеристиках уточняемого земельного участка с кадастровым номером <u>73:19:082701:289</u> :							
№ п/п	Наименование характеристики земельного участка		Значение характеристики				
1	2		3				

1	2	3
1.	Адрес земельного участка	Местоположение установлено относительно ориентира, расположенного в границах участка. Почтовый адрес ориентира: обл Ульяновская р-н Ульяновский Садоводческое товарищество "Сокольники" участок 258.
1.1.	Сведения о местоположении земельного участка (при отсутствии адреса) в структурированном в соответствии с федеральной информационной адресной системой виде	—
1.2.	Дополнительные сведения о местоположении земельного участка	—
2.	Площадь земельного участка \pm величина погрешности определения (вычисления) площади ($P \pm \Delta P$), м ²	500 \pm 8,00
3.	Формула, примененная для вычисления предельной погрешности определения площади земельного участка, с подставленными значениями и итоговые (вычисленные) значения	$3,5 * 0,10 * \sqrt{(500,00)} = 8$
4.	Площадь земельного участка согласно сведениям Единого государственного реестра недвижимости (Ркад), м ²	504,00
5.	Оценка расхождения Р и Ркад (Р - Ркад), м ²	4
6.	Предельный минимальный и максимальный размеры земельного участка (Рмин и Рмакс), м ²	— —
7.	Вид (виды) разрешенного использования	Для ведения садоводства
7.1.	Дополнительные сведения об использовании земельного участка	—
8.	Кадастровый или иной государственный учетный номер (инвентарный) здания, сооружения, объекта незавершенного строительства, расположенного на земельном участке	—
9.	Сведения о земельных участках (землях общего пользования, территории общего пользования), посредством которых обеспечивается доступ	73:19:082701:867
10.	Иные сведения	—
4. Пояснения к сведениям об уточняемом земельном участке с кадастровым номером		73:19:082701:289 :
1.	—	—

1. Сведения о характерных точках границ уточняемого земельного участка с кадастровым номером 73:19:082701:290 :
 Система координат МСК-73, зона 2 Зона № 2

Обозначение характерных точек границ	Координаты, м				Метод определения координат	Формулы, примененные для расчета средней квадратической погрешности определения координат характерных точек границ (Mt), с подставленными в такие формулы значениями и итоговые (вычисленные) значения Mt, м	Описание закрепления точки
	содержатся в Едином государственном реестре недвижимости		определены в результате выполнения комплексных кадастровых работ				
	X	Y	X	Y			
1	2	3	4	5	6	7	8
н479У	—	—	513 195,30	2 251 694,04	Метод спутниковых геодезических измерений (определений)	Mt = 0,10	—
н480У	—	—	513 183,87	2 251 719,32			
477	—	—	513 167,23	2 251 711,14			
н476У	—	—	513 178,99	2 251 686,40			
н479У	—	—	513 195,30	2 251 694,04			

2. Сведения о частях границ уточняемого земельного участка с кадастровым номером 73:19:082701:290 :

Обозначение части границ		Горизонтальное проложение (S), м	Описание прохождения части границ	Сведения о согласовании местоположения границ (согласовано/спорное)
от т.	до т.			
1	2	3	4	5
н479У	н480У	27,74	—	согласовано
н480У	477	18,54		
477	н476У	27,39		
н476У	н479У	18,01		

3. Сведения о характеристиках уточняемого земельного участка с кадастровым номером 73:19:082701:290 :

№ п/п	Наименование характеристики земельного участка	Значение характеристики
1	2	3
1	2	3

1	2	3
1.	Адрес земельного участка	Местоположение установлено относительно ориентира, расположенного в границах участка. Почтовый адрес ориентира: обл Ульяновская р-н Ульяновский Садоводческое товарищество "Сокольники" участок 259.
1.1.	Сведения о местоположении земельного участка (при отсутствии адреса) в структурированном в соответствии с федеральной информационной адресной системой виде	—
1.2.	Дополнительные сведения о местоположении земельного участка	—
2.	Площадь земельного участка \pm величина погрешности определения (вычисления) площади ($P \pm \Delta P$), м ²	504 \pm 8,00
3.	Формула, примененная для вычисления предельной погрешности определения площади земельного участка, с подставленными значениями и итоговые (вычисленные) значения	$3,5*0,10*\sqrt{(504,00)} = 8$
4.	Площадь земельного участка согласно сведениям Единого государственного реестра недвижимости (Ркад), м ²	504,00
5.	Оценка расхождения Р и Ркад (Р - Ркад), м ²	0
6.	Предельный минимальный и максимальный размеры земельного участка (Рмин и Рмакс), м ²	— —
7.	Вид (виды) разрешенного использования	Для садоводства
7.1.	Дополнительные сведения об использовании земельного участка	—
8.	Кадастровый или иной государственный учетный номер (инвентарный) здания, сооружения, объекта незавершенного строительства, расположенного на земельном участке	—
9.	Сведения о земельных участках (землях общего пользования, территории общего пользования), посредством которых обеспечивается доступ	73:19:082701:867
10.	Иные сведения	—
4. Пояснения к сведениям об уточняемом земельном участке с кадастровым номером		73:19:082701:290 :
1.	—	—

1. Сведения о характерных точках границ уточняемого земельного участка с кадастровым номером 73:19:082701:291 :
 Система координат МСК-73, зона 2 Зона № 2

Обозначение характерных точек границ	Координаты, м				Метод определения координат	Формулы, примененные для расчета средней квадратической погрешности определения координат характерных точек границ (Mt), с подставленными в такие формулы значениями и итоговые (вычисленные) значения Mt, м	Описание закрепления точки
	содержатся в Едином государственном реестре недвижимости		определены в результате выполнения комплексных кадастровых работ				
	X	Y	X	Y			
1	2	3	4	5	6	7	8
481	—	—	513 196,92	2 251 732,65	Метод спутниковых геодезических измерений (определений)	Mt = 0,10	—
н362У	—	—	513 183,51	2 251 757,36			
н366У	—	—	513 167,23	2 251 750,24			
478	—	—	513 180,74	2 251 724,81			
481	—	—	513 196,92	2 251 732,65			

2. Сведения о частях границ уточняемого земельного участка с кадастровым номером 73:19:082701:291 :

Обозначение части границ		Горизонтальное проложение (S), м	Описание прохождения части границ	Сведения о согласовании местоположения границ (согласовано/спорное)
от т.	до т.			
1	2	3	4	5
481	н362У	28,11	—	согласовано
н362У	н366У	17,77		
н366У	478	28,80		
478	481	17,98		

3. Сведения о характеристиках уточняемого земельного участка с кадастровым номером 73:19:082701:291 :

№ п/п	Наименование характеристики земельного участка	Значение характеристики
1	2	3
1	2	3

1	2	3
1.	Адрес земельного участка	Местоположение установлено относительно ориентира, расположенного в границах участка. Почтовый адрес ориентира: Ульяновская область, г. Ульяновск, садоводческое товарищество "Сокольники", участок 260.
1.1.	Сведения о местоположении земельного участка (при отсутствии адреса) в структурированном в соответствии с федеральной информационной адресной системой виде	—
1.2.	Дополнительные сведения о местоположении земельного участка	—
2.	Площадь земельного участка \pm величина погрешности определения (вычисления) площади ($P \pm \Delta P$), м ²	508 \pm 8,00
3.	Формула, примененная для вычисления предельной погрешности определения площади земельного участка, с подставленными значениями и итоговые (вычисленные) значения	$3,5 * 0,10 * \sqrt{(508,00)} = 8$
4.	Площадь земельного участка согласно сведениям Единого государственного реестра недвижимости (Ркад), м ²	504,00
5.	Оценка расхождения Р и Ркад ($P - P_{кад}$), м ²	4
6.	Предельный минимальный и максимальный размеры земельного участка ($P_{мин}$ и $P_{макс}$), м ²	— —
7.	Вид (виды) разрешенного использования	Для ведения садоводства
7.1.	Дополнительные сведения об использовании земельного участка	—
8.	Кадастровый или иной государственный учетный номер (инвентарный) здания, сооружения, объекта незавершенного строительства, расположенного на земельном участке	—
9.	Сведения о земельных участках (землях общего пользования, территории общего пользования), посредством которых обеспечивается доступ	73:19:082701:867
10.	Иные сведения	—
4. Пояснения к сведениям об уточняемом земельном участке с кадастровым номером		73:19:082701:291 :
1.	—	—

1. Сведения о характерных точках границ уточняемого земельного участка с кадастровым номером 73:19:082701:292 :
 Система координат МСК-73, зона 2 Зона № 2

Обозначение характерных точек границ	Координаты, м				Метод определения координат	Формулы, примененные для расчета средней квадратической погрешности определения координат характерных точек границ (Mt), с подставленными в такие формулы значениями и итоговые (вычисленные) значения Mt, м	Описание закрепления точки
	содержатся в Едином государственном реестре недвижимости		определены в результате выполнения комплексных кадастровых работ				
	X	Y	X	Y			
1	2	3	4	5	6	7	8
н482У	—	—	513 211,85	2 251 701,47	Метод спутниковых геодезических измерений (определений)	Mt = 0,10	—
483	—	—	513 199,46	2 251 727,41			
н480У	—	—	513 183,87	2 251 719,32			
н479У	—	—	513 195,30	2 251 694,04			
н482У	—	—	513 211,85	2 251 701,47			

2. Сведения о частях границ уточняемого земельного участка с кадастровым номером 73:19:082701:292 :

Обозначение части границ		Горизонтальное проложение (S), м	Описание прохождения части границ	Сведения о согласовании местоположения границ (согласовано/спорное)
от т.	до т.			
1	2	3	4	5
н482У	483	28,75	—	согласовано
483	н480У	17,56		
н480У	н479У	27,74		
н479У	н482У	18,14		

3. Сведения о характеристиках уточняемого земельного участка с кадастровым номером 73:19:082701:292 :

№ п/п	Наименование характеристики земельного участка	Значение характеристики
1	2	3
1	2	3

1	2	3
1.	Адрес земельного участка	Местоположение установлено относительно ориентира, расположенного в границах участка. Почтовый адрес ориентира: Ульяновская область, г. Ульяновск, садоводческое товарищество "Сокольники", участок 261.
1.1.	Сведения о местоположении земельного участка (при отсутствии адреса) в структурированном в соответствии с федеральной информационной адресной системой виде	—
1.2.	Дополнительные сведения о местоположении земельного участка	—
2.	Площадь земельного участка \pm величина погрешности определения (вычисления) площади ($P \pm \Delta P$), м ²	504 \pm 8,00
3.	Формула, примененная для вычисления предельной погрешности определения площади земельного участка, с подставленными значениями и итоговые (вычисленные) значения	$3,5 * 0,10 * \sqrt{(504,00)} = 8$
4.	Площадь земельного участка согласно сведениям Единого государственного реестра недвижимости (Ркад), м ²	504,00
5.	Оценка расхождения Р и Ркад ($P - P_{кад}$), м ²	0
6.	Предельный минимальный и максимальный размеры земельного участка (Рмин и Рмакс), м ²	— —
7.	Вид (виды) разрешенного использования	Для ведения садоводства
7.1.	Дополнительные сведения об использовании земельного участка	—
8.	Кадастровый или иной государственный учетный номер (инвентарный) здания, сооружения, объекта незавершенного строительства, расположенного на земельном участке	—
9.	Сведения о земельных участках (землях общего пользования, территории общего пользования), посредством которых обеспечивается доступ	73:19:082701:867
10.	Иные сведения	—
4. Пояснения к сведениям об уточняемом земельном участке с кадастровым номером		73:19:082701:292 :
1.	—	—

1. Сведения о характерных точках границ уточняемого земельного участка с кадастровым номером 73:19:082701:293 :
 Система координат МСК-73, зона 2 Зона № 2

Обозначение характерных точек границ	Координаты, м				Метод определения координат	Формулы, примененные для расчета средней квадратической погрешности определения координат характерных точек границ (Mt), с подставленными в такие формулы значениями и итоговые (вычисленные) значения Mt, м	Описание закрепления точки
	содержатся в Едином государственном реестре недвижимости		определены в результате выполнения комплексных кадастровых работ				
	X	Y	X	Y			
1	2	3	4	5	6	7	8
484	—	—	513 212,62	2 251 740,26	Метод спутниковых геодезических измерений (определений)	Mt = 0,10	—
н360У	—	—	513 200,23	2 251 765,62			
н362У	—	—	513 183,51	2 251 757,36			
481	—	—	513 196,92	2 251 732,65			
484	—	—	513 212,62	2 251 740,26			

2. Сведения о частях границ уточняемого земельного участка с кадастровым номером 73:19:082701:293 :

Обозначение части границ		Горизонтальное проложение (S), м	Описание прохождения части границ	Сведения о согласовании местоположения границ (согласовано/спорное)
от т.	до т.			
1	2	3	4	5
484	н360У	28,22	—	согласовано
н360У	н362У	18,65		
н362У	481	28,11		
481	484	17,45		

3. Сведения о характеристиках уточняемого земельного участка с кадастровым номером 73:19:082701:293 :

№ п/п	Наименование характеристики земельного участка	Значение характеристики
1	2	3
1	2	3

1	2	3
1.	Адрес земельного участка	Ульяновская область, г. Ульяновск, садоводческое товарищество "Сокольники", участок 262
1.1.	Сведения о местоположении земельного участка (при отсутствии адреса) в структурированном в соответствии с федеральной информационной адресной системой виде	—
1.2.	Дополнительные сведения о местоположении земельного участка	—
2.	Площадь земельного участка ± величина погрешности определения (вычисления) площади ($P \pm \Delta P$), м ²	508 ± 8,00
3.	Формула, примененная для вычисления предельной погрешности определения площади земельного участка, с подставленными значениями и итоговые (вычисленные) значения	$3,5 * 0,10 * \sqrt{(508,00)} = 8$
4.	Площадь земельного участка согласно сведениям Единого государственного реестра недвижимости (Ркад), м ²	504,00
5.	Оценка расхождения Р и Ркад ($P - P_{кад}$), м ²	4
6.	Предельный минимальный и максимальный размеры земельного участка (Рмин и Рмакс), м ²	— —
7.	Вид (виды) разрешенного использования	Для ведения садоводства
7.1.	Дополнительные сведения об использовании земельного участка	—
8.	Кадастровый или иной государственный учетный номер (инвентарный) здания, сооружения, объекта незавершенного строительства, расположенного на земельном участке	—
9.	Сведения о земельных участках (землях общего пользования, территории общего пользования), посредством которых обеспечивается доступ	73:19:082701:867
10.	Иные сведения	—
4. Пояснения к сведениям об уточняемом земельном участке с кадастровым номером		73:19:082701:293 :
1.		—

1. Сведения о характерных точках границ уточняемого земельного участка с кадастровым номером <u>73:19:082701:294</u> :							
Система координат <u>МСК-73, зона 2</u>		Зона № <u>2</u>					
Обозначение характерных точек границ	Координаты, м				Метод определения координат	Формулы, примененные для расчета средней квадратической погрешности определения координат характерных точек границ (Mt), с подставленными в такие формулы значениями и итоговые (вычисленные) значения Mt, м	Описание закрепления точки
	содержатся в Едином государственном реестре недвижимости		определены в результате выполнения комплексных кадастровых работ				
	X	Y	X	Y			
1	2	3	4	5	6	7	8
н485У	—	—	513 227,71	2 251 709,96	Метод спутниковых геодезических измерений (определений)	Mt = 0,10	—
н486У	—	—	513 215,09	2 251 735,14			
483	—	—	513 199,46	2 251 727,41			
н482У	—	—	513 211,85	2 251 701,47			
н485У	—	—	513 227,71	2 251 709,96			
2. Сведения о частях границ уточняемого земельного участка с кадастровым номером <u>73:19:082701:294</u> :							
Обозначение части границ		Горизонтальное проложение (S), м	Описание прохождения части границ	Сведения о согласовании местоположения границ (согласовано/спорное)			
от т.	до т.						
1	2	3	4	5			
н485У	н486У	28,17	—	согласовано			
н486У	483	17,44					
483	н482У	28,75					
н482У	н485У	17,99					
3. Сведения о характеристиках уточняемого земельного участка с кадастровым номером <u>73:19:082701:294</u> :							
№ п/п	Наименование характеристики земельного участка		Значение характеристики				
1	2		3				

1	2	3
1.	Адрес земельного участка	Местоположение установлено относительно ориентира, расположенного в границах участка. Почтовый адрес ориентира: обл Ульяновская р-н Ульяновский Садоводческое товарищество "Сокольники" участок 263.
1.1.	Сведения о местоположении земельного участка (при отсутствии адреса) в структурированном в соответствии с федеральной информационной адресной системой виде	—
1.2.	Дополнительные сведения о местоположении земельного участка	—
2.	Площадь земельного участка \pm величина погрешности определения (вычисления) площади ($P \pm \Delta P$), м ²	504 \pm 8,00
3.	Формула, примененная для вычисления предельной погрешности определения площади земельного участка, с подставленными значениями и итоговые (вычисленные) значения	$3,5 * 0,10 * \sqrt{(504,00)} = 8$
4.	Площадь земельного участка согласно сведениям Единого государственного реестра недвижимости (Ркад), м ²	504,00
5.	Оценка расхождения Р и Ркад (Р - Ркад), м ²	0
6.	Предельный минимальный и максимальный размеры земельного участка (Рмин и Рмакс), м ²	— —
7.	Вид (виды) разрешенного использования	Для ведения садоводства
7.1.	Дополнительные сведения об использовании земельного участка	—
8.	Кадастровый или иной государственный учетный номер (инвентарный) здания, сооружения, объекта незавершенного строительства, расположенного на земельном участке	—
9.	Сведения о земельных участках (землях общего пользования, территории общего пользования), посредством которых обеспечивается доступ	73:19:082701:867
10.	Иные сведения	—
4. Пояснения к сведениям об уточняемом земельном участке с кадастровым номером		73:19:082701:294 :
1.	—	—

1. Сведения о характерных точках границ уточняемого земельного участка с кадастровым номером 73:19:082701:295 :
 Система координат МСК-73, зона 2 Зона № 2

Обозначение характерных точек границ	Координаты, м				Метод определения координат	Формулы, примененные для расчета средней квадратической погрешности определения координат характерных точек границ (Mt), с подставленными в такие формулы значениями и итоговые (вычисленные) значения Mt, м	Описание закрепления точки
	содержатся в Едином государственном реестре недвижимости		определены в результате выполнения комплексных кадастровых работ				
	X	Y	X	Y			
1	2	3	4	5	6	7	8
487	—	—	513 227,70	2 251 747,05	Метод спутниковых геодезических измерений (определений)	Mt = 0,10	—
н488У	—	—	513 228,43	2 251 747,38			
н357У	—	—	513 216,64	2 251 773,46			
н360У	—	—	513 200,23	2 251 765,62			
484	—	—	513 212,62	2 251 740,26			
487	—	—	513 227,70	2 251 747,05			

2. Сведения о частях границ уточняемого земельного участка с кадастровым номером 73:19:082701:295 :

Обозначение части границ		Горизонтальное проложение (S), м	Описание прохождения части границ	Сведения о согласовании местоположения границ (согласовано/спорное)
от т.	до т.			
1	2	3	4	5
487	н488У	0,80	—	согласовано
н488У	н357У	28,62		
н357У	н360У	18,19		
н360У	484	28,22		
484	487	16,54		

3. Сведения о характеристиках уточняемого земельного участка с кадастровым номером 73:19:082701:295 :

№ п/п	Наименование характеристики земельного участка	Значение характеристики
1	2	3
1	2	3

1	2	3
1.	Адрес земельного участка	обл. Ульяновская, р-н Ульяновский, Садоводческое товарищество "Сокольники", участок 264
1.1.	Сведения о местоположении земельного участка (при отсутствии адреса) в структурированном в соответствии с федеральной информационной адресной системой виде	—
1.2.	Дополнительные сведения о местоположении земельного участка	—
2.	Площадь земельного участка \pm величина погрешности определения (вычисления) площади ($P \pm \Delta P$), м ²	505 \pm 8,00
3.	Формула, примененная для вычисления предельной погрешности определения площади земельного участка, с подставленными значениями и итоговые (вычисленные) значения	$3,5 * 0,10 * \sqrt{(505,00)} = 8$
4.	Площадь земельного участка согласно сведениям Единого государственного реестра недвижимости (Ркад), м ²	504,00
5.	Оценка расхождения Р и Ркад ($P - P_{кад}$), м ²	1
6.	Предельный минимальный и максимальный размеры земельного участка (Рмин и Рмакс), м ²	— —
7.	Вид (виды) разрешенного использования	Для ведения садоводства
7.1.	Дополнительные сведения об использовании земельного участка	—
8.	Кадастровый или иной государственный учетный номер (инвентарный) здания, сооружения, объекта незавершенного строительства, расположенного на земельном участке	—
9.	Сведения о земельных участках (землях общего пользования, территории общего пользования), посредством которых обеспечивается доступ	73:19:082701:867
10.	Иные сведения	—
4. Пояснения к сведениям об уточняемом земельном участке с кадастровым номером		73:19:082701:295 :
1.	—	—

1. Сведения о характерных точках границ уточняемого земельного участка с кадастровым номером 73:19:082701:296 :
 Система координат МСК-73, зона 2 Зона № 2

Обозначение характерных точек границ	Координаты, м				Метод определения координат	Формулы, примененные для расчета средней квадратической погрешности определения координат характерных точек границ (Mt), с подставленными в такие формулы значениями и итоговые (вычисленные) значения Mt, м	Описание закрепления точки
	содержатся в Едином государственном реестре недвижимости		определены в результате выполнения комплексных кадастровых работ				
	X	Y	X	Y			
1	2	3	4	5	6	7	8
н489У	—	—	513 243,55	2 251 717,48	Метод спутниковых геодезических измерений (определений)	Mt = 0,10	—
490	—	—	513 231,72	2 251 742,90			
491	—	—	513 215,65	2 251 735,42			
н486У	—	—	513 215,09	2 251 735,14			
н485У	—	—	513 227,71	2 251 709,96			
н489У	—	—	513 243,55	2 251 717,48			

2. Сведения о частях границ уточняемого земельного участка с кадастровым номером 73:19:082701:296 :

Обозначение части границ		Горизонтальное проложение (S), м	Описание прохождения части границ	Сведения о согласовании местоположения границ (согласовано/спорное)
от т.	до т.			
1	2	3	4	5
н489У	490	28,04	—	согласовано
490	491	17,73		
491	н486У	0,63		
н486У	н485У	28,17		
н485У	н489У	17,53		

3. Сведения о характеристиках уточняемого земельного участка с кадастровым номером 73:19:082701:296 :

№ п/п	Наименование характеристики земельного участка	Значение характеристики
1	2	3

1	2	3
1.	Адрес земельного участка	Местоположение установлено относительно ориентира, расположенного в границах участка. Почтовый адрес ориентира: обл Ульяновская р-н Ульяновский Садоводческое товарищество "Сокольники" участок 265.
1.1.	Сведения о местоположении земельного участка (при отсутствии адреса) в структурированном в соответствии с федеральной информационной адресной системой виде	—
1.2.	Дополнительные сведения о местоположении земельного участка	—
2.	Площадь земельного участка \pm величина погрешности определения (вычисления) площади ($P \pm \Delta P$), м ²	504 \pm 8,00
3.	Формула, примененная для вычисления предельной погрешности определения площади земельного участка, с подставленными значениями и итоговые (вычисленные) значения	$3,5*0,10*\sqrt{(504,00)} = 8$
4.	Площадь земельного участка согласно сведениям Единого государственного реестра недвижимости (Ркад), м ²	504,00
5.	Оценка расхождения Р и Ркад (Р - Ркад), м ²	0
6.	Предельный минимальный и максимальный размеры земельного участка (Рмин и Рмакс), м ²	— —
7.	Вид (виды) разрешенного использования	Для садоводства
7.1.	Дополнительные сведения об использовании земельного участка	—
8.	Кадастровый или иной государственный учетный номер (инвентарный) здания, сооружения, объекта незавершенного строительства, расположенного на земельном участке	—
9.	Сведения о земельных участках (землях общего пользования, территории общего пользования), посредством которых обеспечивается доступ	73:19:082701:867
10.	Иные сведения	—
4. Пояснения к сведениям об уточняемом земельном участке с кадастровым номером		73:19:082701:296 :
1.	—	—

1. Сведения о характерных точках границ уточняемого земельного участка с кадастровым номером 73:19:082701:297 :
 Система координат МСК-73, зона 2 Зона № 2

Обозначение характерных точек границ	Координаты, м				Метод определения координат	Формулы, примененные для расчета средней квадратической погрешности определения координат характерных точек границ (Mt), с подставленными в такие формулы значениями и итоговые (вычисленные) значения Mt, м	Описание закрепления точки
	содержатся в Едином государственном реестре недвижимости		определены в результате выполнения комплексных кадастровых работ				
	X	Y	X	Y			
1	2	3	4	5	6	7	8
н492У	—	—	513 245,17	2 251 755,64	Метод спутниковых геодезических измерений (определений)	Mt = 0,10	—
н353У	—	—	513 233,22	2 251 781,00			
н357У	—	—	513 216,64	2 251 773,46			
н488У	—	—	513 228,43	2 251 747,38			
н492У	—	—	513 245,17	2 251 755,64			

2. Сведения о частях границ уточняемого земельного участка с кадастровым номером 73:19:082701:297 :

Обозначение части границ		Горизонтальное проложение (S), м	Описание прохождения части границ	Сведения о согласовании местоположения границ (согласовано/спорное)
от т.	до т.			
1	2	3	4	5
н492У	н353У	28,03	—	согласовано
н353У	н357У	18,21		
н357У	н488У	28,62		
н488У	н492У	18,67		

3. Сведения о характеристиках уточняемого земельного участка с кадастровым номером 73:19:082701:297 :

№ п/п	Наименование характеристики земельного участка	Значение характеристики
1	2	3
1	2	3

1	2	3
1.	Адрес земельного участка	Местоположение установлено относительно ориентира, расположенного в границах участка. Почтовый адрес ориентира: обл Ульяновская р-н Ульяновский Садоводческое товарищество "Сокольники" участок 266.
1.1.	Сведения о местоположении земельного участка (при отсутствии адреса) в структурированном в соответствии с федеральной информационной адресной системой виде	—
1.2.	Дополнительные сведения о местоположении земельного участка	—
2.	Площадь земельного участка \pm величина погрешности определения (вычисления) площади ($P \pm \Delta P$), м ²	522 \pm 8,00
3.	Формула, примененная для вычисления предельной погрешности определения площади земельного участка, с подставленными значениями и итоговые (вычисленные) значения	$3,5 * 0,10 * \sqrt{(522,00)} = 8$
4.	Площадь земельного участка согласно сведениям Единого государственного реестра недвижимости (Ркад), м ²	504,00
5.	Оценка расхождения Р и Ркад ($P - P_{кад}$), м ²	18
6.	Предельный минимальный и максимальный размеры земельного участка ($P_{мин}$ и $P_{макс}$), м ²	— —
7.	Вид (виды) разрешенного использования	Для ведения садоводства
7.1.	Дополнительные сведения об использовании земельного участка	—
8.	Кадастровый или иной государственный учетный номер (инвентарный) здания, сооружения, объекта незавершенного строительства, расположенного на земельном участке	—
9.	Сведения о земельных участках (землях общего пользования, территории общего пользования), посредством которых обеспечивается доступ	73:19:082701:867
10.	Иные сведения	—
4. Пояснения к сведениям об уточняемом земельном участке с кадастровым номером		73:19:082701:297 :
1.	—	—

1. Сведения о характерных точках границ уточняемого земельного участка с кадастровым номером 73:19:082701:298 :
 Система координат МСК-73, зона 2 Зона № 2

Обозначение характерных точек границ	Координаты, м				Метод определения координат	Формулы, примененные для расчета средней квадратической погрешности определения координат характерных точек границ (Mt), с подставленными в такие формулы значениями и итоговые (вычисленные) значения Mt, м	Описание закрепления точки
	содержатся в Едином государственном реестре недвижимости		определены в результате выполнения комплексных кадастровых работ				
	X	Y	X	Y			
1	2	3	4	5	6	7	8
н493У	—	—	513 259,62	2 251 725,12	Метод спутниковых геодезических измерений (определений)	Mt = 0,10	—
н494У	—	—	513 248,20	2 251 750,66			
490	—	—	513 231,72	2 251 742,90			
н489У	—	—	513 243,55	2 251 717,48			
н493У	—	—	513 259,62	2 251 725,12			

2. Сведения о частях границ уточняемого земельного участка с кадастровым номером 73:19:082701:298 :

Обозначение части границ		Горизонтальное проложение (S), м	Описание прохождения части границ	Сведения о согласовании местоположения границ (согласовано/спорное)
от т.	до т.			
1	2	3	4	5
н493У	н494У	27,98	—	согласовано
н494У	490	18,22		
490	н489У	28,04		
н489У	н493У	17,79		

3. Сведения о характеристиках уточняемого земельного участка с кадастровым номером 73:19:082701:298 :

№ п/п	Наименование характеристики земельного участка	Значение характеристики
1	2	3
1	2	3

1	2	3
1.	Адрес земельного участка	Местоположение установлено относительно ориентира, расположенного в границах участка. Почтовый адрес ориентира: обл Ульяновская р-н Ульяновский Садоводческое товарищество "Сокольники" участок 267.
1.1.	Сведения о местоположении земельного участка (при отсутствии адреса) в структурированном в соответствии с федеральной информационной адресной системой виде	—
1.2.	Дополнительные сведения о местоположении земельного участка	—
2.	Площадь земельного участка \pm величина погрешности определения (вычисления) площади ($P \pm \Delta P$), м ²	504 \pm 8,00
3.	Формула, примененная для вычисления предельной погрешности определения площади земельного участка, с подставленными значениями и итоговые (вычисленные) значения	$3,5 * 0,10 * \sqrt{(504,00)} = 8$
4.	Площадь земельного участка согласно сведениям Единого государственного реестра недвижимости (Ркад), м ²	504,00
5.	Оценка расхождения Р и Ркад ($P - P_{кад}$), м ²	0
6.	Предельный минимальный и максимальный размеры земельного участка ($P_{мин}$ и $P_{макс}$), м ²	— —
7.	Вид (виды) разрешенного использования	Для ведения садоводства
7.1.	Дополнительные сведения об использовании земельного участка	—
8.	Кадастровый или иной государственный учетный номер (инвентарный) здания, сооружения, объекта незавершенного строительства, расположенного на земельном участке	—
9.	Сведения о земельных участках (землях общего пользования, территории общего пользования), посредством которых обеспечивается доступ	73:19:082701:867
10.	Иные сведения	—
4. Пояснения к сведениям об уточняемом земельном участке с кадастровым номером		73:19:082701:298 :
1.	—	—

1. Сведения о характерных точках границ уточняемого земельного участка с кадастровым номером 73:19:082701:299 :
 Система координат МСК-73, зона 2 Зона № 2

Обозначение характерных точек границ	Координаты, м				Метод определения координат	Формулы, примененные для расчета средней квадратической погрешности определения координат характерных точек границ (Mt), с подставленными в такие формулы значениями и итоговые (вычисленные) значения Mt, м	Описание закрепления точки
	содержатся в Едином государственном реестре недвижимости		определены в результате выполнения комплексных кадастровых работ				
	X	Y	X	Y			
1	2	3	4	5	6	7	8
495	—	—	513 261,91	2 251 763,91	Метод спутниковых геодезических измерений (определений)	Mt = 0,10	—
н496У	—	—	513 262,43	2 251 764,16			
н346У	—	—	513 250,98	2 251 789,29			
н353У	—	—	513 233,22	2 251 781,00			
н492У	—	—	513 245,17	2 251 755,64			
495	—	—	513 261,91	2 251 763,91			

2. Сведения о частях границ уточняемого земельного участка с кадастровым номером 73:19:082701:299 :

Обозначение части границ		Горизонтальное проложение (S), м	Описание прохождения части границ	Сведения о согласовании местоположения границ (согласовано/спорное)
от т.	до т.			
1	2	3	4	5
495	н496У	0,58	—	согласовано
н496У	н346У	27,62		
н346У	н353У	19,60		
н353У	н492У	28,03		
н492У	495	18,67		

3. Сведения о характеристиках уточняемого земельного участка с кадастровым номером 73:19:082701:299 :

№ п/п	Наименование характеристики земельного участка	Значение характеристики
1	2	3

1	2	3
1.	Адрес земельного участка	обл. Ульяновская, р-н Ульяновский, Садоводческое товарищество "Сокольники", участок 268
1.1.	Сведения о местоположении земельного участка (при отсутствии адреса) в структурированном в соответствии с федеральной информационной адресной системой виде	—
1.2.	Дополнительные сведения о местоположении земельного участка	—
2.	Площадь земельного участка ± величина погрешности определения (вычисления) площади ($P \pm \Delta P$), м ²	540 ± 8,00
3.	Формула, примененная для вычисления предельной погрешности определения площади земельного участка, с подставленными значениями и итоговые (вычисленные) значения	$3,5 * 0,10 * \sqrt{(540,00)} = 8$
4.	Площадь земельного участка согласно сведениям Единого государственного реестра недвижимости (Ркад), м ²	504,00
5.	Оценка расхождения Р и Ркад ($P - P_{кад}$), м ²	36
6.	Предельный минимальный и максимальный размеры земельного участка (Рмин и Рмакс), м ²	— —
7.	Вид (виды) разрешенного использования	Для ведения садоводства
7.1.	Дополнительные сведения об использовании земельного участка	—
8.	Кадастровый или иной государственный учетный номер (инвентарный) здания, сооружения, объекта незавершенного строительства, расположенного на земельном участке	73:19:082701:929
9.	Сведения о земельных участках (землях общего пользования, территории общего пользования), посредством которых обеспечивается доступ	73:19:082701:867
10.	Иные сведения	—
4. Пояснения к сведениям об уточняемом земельном участке с кадастровым номером		73:19:082701:299 :
1.		—

1. Сведения о характерных точках границ уточняемого земельного участка с кадастровым номером 73:19:082701:300 :
 Система координат МСК-73, зона 2 Зона № 2

Обозначение характерных точек границ	Координаты, м				Метод определения координат	Формулы, примененные для расчета средней квадратической погрешности определения координат характерных точек границ (Mt), с подставленными в такие формулы значениями и итоговые (вычисленные) значения Mt, м	Описание закрепления точки
	содержатся в Едином государственном реестре недвижимости		определены в результате выполнения комплексных кадастровых работ				
	X	Y	X	Y			
1	2	3	4	5	6	7	8
н30У	—	—	513 276,40	2 251 733,23	Метод спутниковых геодезических измерений (определений)	Mt = 0,10	—
н29У	—	—	513 265,24	2 251 758,70			
н494У	—	—	513 248,20	2 251 750,66			
н493У	—	—	513 259,62	2 251 725,12			
н30У	—	—	513 276,40	2 251 733,23			

2. Сведения о частях границ уточняемого земельного участка с кадастровым номером 73:19:082701:300 :

Обозначение части границ		Горизонтальное проложение (S), м	Описание прохождения части границ	Сведения о согласовании местоположения границ (согласовано/спорное)
от т.	до т.			
1	2	3	4	5
н30У	н29У	27,81	—	согласовано
н29У	н494У	18,84		
н494У	н493У	27,98		
н493У	н30У	18,64		

3. Сведения о характеристиках уточняемого земельного участка с кадастровым номером 73:19:082701:300 :

№ п/п	Наименование характеристики земельного участка	Значение характеристики
1	2	3
1	2	3

1	2	3
1.	Адрес земельного участка	обл. Ульяновская, р-н Ульяновский, Садоводческое товарищество "Сокольники", участок 269
1.1.	Сведения о местоположении земельного участка (при отсутствии адреса) в структурированном в соответствии с федеральной информационной адресной системой виде	—
1.2.	Дополнительные сведения о местоположении земельного участка	—
2.	Площадь земельного участка ± величина погрешности определения (вычисления) площади ($P \pm \Delta P$), м ²	522 ± 8,00
3.	Формула, примененная для вычисления предельной погрешности определения площади земельного участка, с подставленными значениями и итоговые (вычисленные) значения	$3,5 * 0,10 * \sqrt{(522,00)} = 8$
4.	Площадь земельного участка согласно сведениям Единого государственного реестра недвижимости (Ркад), м ²	504,00
5.	Оценка расхождения Р и Ркад ($P - P_{кад}$), м ²	18
6.	Предельный минимальный и максимальный размеры земельного участка (Рмин и Рмакс), м ²	— —
7.	Вид (виды) разрешенного использования	Для ведения садоводства
7.1.	Дополнительные сведения об использовании земельного участка	—
8.	Кадастровый или иной государственный учетный номер (инвентарный) здания, сооружения, объекта незавершенного строительства, расположенного на земельном участке	—
9.	Сведения о земельных участках (землях общего пользования, территории общего пользования), посредством которых обеспечивается доступ	73:19:082701:867
10.	Иные сведения	—
4. Пояснения к сведениям об уточняемом земельном участке с кадастровым номером		73:19:082701:300 :
1.	—	—

1. Сведения о характерных точках границ уточняемого земельного участка с кадастровым номером 73:19:082701:301 :
 Система координат МСК-73, зона 2 Зона № 2

Обозначение характерных точек границ	Координаты, м				Метод определения координат	Формулы, примененные для расчета средней квадратической погрешности определения координат характерных точек границ (Mt), с подставленными в такие формулы значениями и итоговые (вычисленные) значения Mt, м	Описание закрепления точки
	содержатся в Едином государственном реестре недвижимости		определены в результате выполнения комплексных кадастровых работ				
	X	Y	X	Y			
1	2	3	4	5	6	7	8
497	—	—	513 279,77	2 251 772,57	Метод спутниковых геодезических измерений (определений)	Mt = 0,10	—
н342У	—	—	513 268,61	2 251 797,39			
н346У	—	—	513 250,98	2 251 789,29			
н496У	—	—	513 262,43	2 251 764,16			
497	—	—	513 279,77	2 251 772,57			

2. Сведения о частях границ уточняемого земельного участка с кадастровым номером 73:19:082701:301 :

Обозначение части границ		Горизонтальное проложение (S), м	Описание прохождения части границ	Сведения о согласовании местоположения границ (согласовано/спорное)
от т.	до т.			
1	2	3	4	5
497	н342У	27,21	—	согласовано
н342У	н346У	19,40		
н346У	н496У	27,62		
н496У	497	19,27		

3. Сведения о характеристиках уточняемого земельного участка с кадастровым номером 73:19:082701:301 :

№ п/п	Наименование характеристики земельного участка	Значение характеристики
1	2	3
1	2	3

1	2	3
1.	Адрес земельного участка	обл. Ульяновская, р-н Ульяновский, Садоводческое товарищество "Сокольники", участок 270
1.1.	Сведения о местоположении земельного участка (при отсутствии адреса) в структурированном в соответствии с федеральной информационной адресной системой виде	—
1.2.	Дополнительные сведения о местоположении земельного участка	—
2.	Площадь земельного участка ± величина погрешности определения (вычисления) площади ($P \pm \Delta P$), м ²	530 ± 8,00
3.	Формула, примененная для вычисления предельной погрешности определения площади земельного участка, с подставленными значениями и итоговые (вычисленные) значения	$3,5 * 0,10 * \sqrt{(530,00)} = 8$
4.	Площадь земельного участка согласно сведениям Единого государственного реестра недвижимости (Ркад), м ²	504,00
5.	Оценка расхождения Р и Ркад ($P - P_{кад}$), м ²	26
6.	Предельный минимальный и максимальный размеры земельного участка (Рмин и Рмакс), м ²	— —
7.	Вид (виды) разрешенного использования	Для ведения садоводства
7.1.	Дополнительные сведения об использовании земельного участка	—
8.	Кадастровый или иной государственный учетный номер (инвентарный) здания, сооружения, объекта незавершенного строительства, расположенного на земельном участке	—
9.	Сведения о земельных участках (землях общего пользования, территории общего пользования), посредством которых обеспечивается доступ	73:19:082701:867
10.	Иные сведения	—
4. Пояснения к сведениям об уточняемом земельном участке с кадастровым номером		73:19:082701:301 :
1.	—	—

1. Сведения о характерных точках границ уточняемого земельного участка с кадастровым номером 73:19:082701:304 :
 Система координат МСК-73, зона 2 Зона № 2

Обозначение характерных точек границ	Координаты, м				Метод определения координат	Формулы, примененные для расчета средней квадратической погрешности определения координат характерных точек границ (Mt), с подставленными в такие формулы значениями и итоговые (вычисленные) значения Mt, м	Описание закрепления точки
	содержатся в Едином государственном реестре недвижимости		определены в результате выполнения комплексных кадастровых работ				
	X	Y	X	Y			
1	2	3	4	5	6	7	8
498	—	—	513 287,88	2 251 707,90	Метод спутниковых геодезических измерений (определений)	Mt = 0,10	—
н499У	—	—	513 288,36	2 251 708,13			
н30У	—	—	513 276,40	2 251 733,23			
н493У	—	—	513 259,62	2 251 725,12			
500	—	—	513 272,08	2 251 699,90			
498	—	—	513 287,88	2 251 707,90			

2. Сведения о частях границ уточняемого земельного участка с кадастровым номером 73:19:082701:304 :

Обозначение части границ		Горизонтальное проложение (S), м	Описание прохождения части границ	Сведения о согласовании местоположения границ (согласовано/спорное)
от т.	до т.			
1	2	3	4	5
498	н499У	0,53	—	согласовано
н499У	н30У	27,80		
н30У	н493У	18,64		
н493У	500	28,13		
500	498	17,71		

3. Сведения о характеристиках уточняемого земельного участка с кадастровым номером 73:19:082701:304 :

№ п/п	Наименование характеристики земельного участка	Значение характеристики
1	2	3
1	2	3

1	2	3
1.	Адрес земельного участка	Ульяновская область, г. Ульяновск, садоводческое товарищество "Сокольники", участок 279
1.1.	Сведения о местоположении земельного участка (при отсутствии адреса) в структурированном в соответствии с федеральной информационной адресной системой виде	—
1.2.	Дополнительные сведения о местоположении земельного участка	—
2.	Площадь земельного участка ± величина погрешности определения (вычисления) площади ($P \pm \Delta P$), м ²	516 ± 8,00
3.	Формула, примененная для вычисления предельной погрешности определения площади земельного участка, с подставленными значениями и итоговые (вычисленные) значения	$3,5 * 0,10 * \sqrt{(516,00)} = 8$
4.	Площадь земельного участка согласно сведениям Единого государственного реестра недвижимости (Ркад), м ²	504,00
5.	Оценка расхождения P и Ркад ($P - P_{кад}$), м ²	12
6.	Предельный минимальный и максимальный размеры земельного участка (Рмин и Рмакс), м ²	— —
7.	Вид (виды) разрешенного использования	Для ведения садоводства
7.1.	Дополнительные сведения об использовании земельного участка	—
8.	Кадастровый или иной государственный учетный номер (инвентарный) здания, сооружения, объекта незавершенного строительства, расположенного на земельном участке	—
9.	Сведения о земельных участках (землях общего пользования, территории общего пользования), посредством которых обеспечивается доступ	73:19:082701:867
10.	Иные сведения	—
4. Пояснения к сведениям об уточняемом земельном участке с кадастровым номером		73:19:082701:304 :
1.		—

1. Сведения о характерных точках границ уточняемого земельного участка с кадастровым номером 73:19:082701:306 :
 Система координат МСК-73, зона 2 Зона № 2

Обозначение характерных точек границ	Координаты, м				Метод определения координат	Формулы, примененные для расчета средней квадратической погрешности определения координат характерных точек границ (Mt), с подставленными в такие формулы значениями и итоговые (вычисленные) значения Mt, м	Описание закрепления точки
	содержатся в Едином государственном реестре недвижимости		определены в результате выполнения комплексных кадастровых работ				
	X	Y	X	Y			
1	2	3	4	5	6	7	8
500	—	—	513 272,08	2 251 699,90	Метод спутниковых геодезических измерений (определений)	Mt = 0,10	—
н493У	—	—	513 259,62	2 251 725,12			
н489У	—	—	513 243,55	2 251 717,48			
501	—	—	513 255,54	2 251 691,72			
500	—	—	513 272,08	2 251 699,90			

2. Сведения о частях границ уточняемого земельного участка с кадастровым номером 73:19:082701:306 :

Обозначение части границ		Горизонтальное проложение (S), м	Описание прохождения части границ	Сведения о согласовании местоположения границ (согласовано/спорное)
от т.	до т.			
1	2	3	4	5
500	н493У	28,13	—	согласовано
н493У	н489У	17,79		
н489У	501	28,41		
501	500	18,45		

3. Сведения о характеристиках уточняемого земельного участка с кадастровым номером 73:19:082701:306 :

№ п/п	Наименование характеристики земельного участка	Значение характеристики
1	2	3
1	2	3

1	2	3
1.	Адрес земельного участка	обл. Ульяновская, р-н Ульяновский, Садоводческое товарищество "Сокольники", участок 281
1.1.	Сведения о местоположении земельного участка (при отсутствии адреса) в структурированном в соответствии с федеральной информационной адресной системой виде	—
1.2.	Дополнительные сведения о местоположении земельного участка	—
2.	Площадь земельного участка \pm величина погрешности определения (вычисления) площади ($P \pm \Delta P$), м ²	512 \pm 8,00
3.	Формула, примененная для вычисления предельной погрешности определения площади земельного участка, с подставленными значениями и итоговые (вычисленные) значения	$3,5 * 0,10 * \sqrt{(512,00)} = 8$
4.	Площадь земельного участка согласно сведениям Единого государственного реестра недвижимости (Ркад), м ²	504,00
5.	Оценка расхождения Р и Ркад ($P - P_{кад}$), м ²	8
6.	Предельный минимальный и максимальный размеры земельного участка (Рмин и Рмакс), м ²	— —
7.	Вид (виды) разрешенного использования	Для ведения садоводства
7.1.	Дополнительные сведения об использовании земельного участка	—
8.	Кадастровый или иной государственный учетный номер (инвентарный) здания, сооружения, объекта незавершенного строительства, расположенного на земельном участке	73:19:082701:931
9.	Сведения о земельных участках (землях общего пользования, территории общего пользования), посредством которых обеспечивается доступ	73:19:082701:867

1	2	3
10.	Иные сведения	<p>Запрещение. Обременение возникает на основании: Постановление судебного пристава-исполнителя Отделение судебных приставов по Ульяновскому району № 59125942/7337 (7312/23/73037-ИП), от 14 февраля 2023 г., документ выдан Отделение судебных приставов по Ульяновскому району</p> <p>Запрещение. Обременение возникает на основании: Постановление судебного пристава-исполнителя МОСП по исполнению особых исполнительных производств № 54246621/7317, от 12 декабря 2022 г., документ выдан МОСП по исполнению особых исполнительных производств</p> <p>Запрещение. Обременение возникает на основании: Постановление Отделение судебных приставов по Ульяновскому району о запрете на совершение действий по регистрации (pdf) № 46232574/7337, от 14 сентября 2021 г., документ выдан Отделение судебных приставов по Ульяновскому району</p> <p>Запрещение. Обременение возникает на основании: Постановление о запрете на совершение действий по регистрации (pdf) № 45556960/7337, от 16 августа 2021 г., документ выдан Отделение судебных приставов по Ульяновскому району</p>

4. Пояснения к сведениям об уточняемом земельном участке с кадастровым номером 73:19:082701:306 :

1.	—
----	---

1. Сведения о характерных точках границ уточняемого земельного участка с кадастровым номером 73:19:082701:308 :

Система координат МСК-73, зона 2 Зона № 2

Обозначение характерных точек границ	Координаты, м				Метод определения координат	Формулы, примененные для расчета средней квадратической погрешности определения координат характерных точек границ (Mt), с подставленными в такие формулы значениями и итоговые (вычисленные) значения Mt, м	Описание закрепления точки
	содержатся в Едином государственном реестре недвижимости		определены в результате выполнения комплексных кадастровых работ				
	X	Y	X	Y			
1	2	3	4	5	6	7	8
н502У	—	—	513 239,76	2 251 684,20	Метод спутниковых геодезических измерений (определений)	Mt = 0,10	—
503	—	—	513 241,43	2 251 684,99			
501	—	—	513 255,54	2 251 691,72			

1	2	3	4	5	6	7	8
н489У	—	—	513 243,55	2 251 717,48	Метод спутниковых геодезических измерений (определений)	Mt = 0,10	—
н485У	—	—	513 227,71	2 251 709,96			
н502У	—	—	513 239,76	2 251 684,20			

2. Сведения о частях границ уточняемого земельного участка с кадастровым номером 73:19:082701:308 :

Обозначение части границ		Горизонтальное проложение (S), м	Описание прохождения части границ	Сведения о согласовании местоположения границ (согласовано/спорное)
от т.	до т.			
1	2	3	4	5
н502У	503	1,85	—	согласовано
503	501	15,63		
501	н489У	28,41		
н489У	н485У	17,53		
н485У	н502У	28,44		

3. Сведения о характеристиках уточняемого земельного участка с кадастровым номером 73:19:082701:308 :

№ п/п	Наименование характеристики земельного участка	Значение характеристики
1	2	3
1.	Адрес земельного участка	Ульяновская область, г. Ульяновск, садоводческое товарищество "Сокольники", участок 283
1.1.	Сведения о местоположении земельного участка (при отсутствии адреса) в структурированном в соответствии с федеральной информационной адресной системой виде	—
1.2.	Дополнительные сведения о местоположении земельного участка	—
2.	Площадь земельного участка ± величина погрешности определения (вычисления) площади ($P \pm \Delta P$), м ²	498 ± 8,00
3.	Формула, примененная для вычисления предельной погрешности определения площади земельного участка, с подставленными значениями и итоговые (вычисленные) значения	$3,5 * 0,10 * \sqrt{(498,00)} = 8$
4.	Площадь земельного участка согласно сведениям Единого государственного реестра недвижимости (Ркад), м ²	504,00
5.	Оценка расхождения Р и Ркад ($P - P_{кад}$), м ²	6

1	2	3
6.	Предельный минимальный и максимальный размеры земельного участка (Рмин и Рмакс), м ²	— —
7.	Вид (виды) разрешенного использования	Для ведения садоводства
7.1.	Дополнительные сведения об использовании земельного участка	—
8.	Кадастровый или иной государственный учетный номер (инвентарный) здания, сооружения, объекта незавершенного строительства, расположенного на земельном участке	—
9.	Сведения о земельных участках (землях общего пользования, территории общего пользования), посредством которых обеспечивается доступ	73:19:082701:867
10.	Иные сведения	—

4. Пояснения к сведениям об уточняемом земельном участке с кадастровым номером 73:19:082701:308 :

1.	—
----	---

1. Сведения о характерных точках границ уточняемого земельного участка с кадастровым номером 73:19:082701:310 :
Система координат МСК-73, зона 2 Зона № 2

Обозначение характерных точек границ	Координаты, м				Метод определения координат	Формулы, примененные для расчета средней квадратической погрешности определения координат характерных точек границ (Mt), с подставленными в такие формулы значениями и итоговые (вычисленные) значения Mt, м	Описание закрепления точки
	содержатся в Едином государственном реестре недвижимости		определены в результате выполнения комплексных кадастровых работ				
	X	Y	X	Y			
1	2	3	4	5	6	7	8
504	—	—	513 238,73	2 251 645,88	Метод спутниковых геодезических измерений (определений)	Mt = 0,10	—
505	—	—	513 226,04	2 251 671,63			
506	—	—	513 210,08	2 251 664,01			
н507У	—	—	513 222,11	2 251 637,86			
504	—	—	513 238,73	2 251 645,88			

2. Сведения о частях границ уточняемого земельного участка с кадастровым номером 73:19:082701:310 :

Обозначение части границ		Горизонтальное проложение (S), м	Описание прохождения части границ	Сведения о согласовании местоположения границ (согласовано/спорное)
от т.	до т.			
1	2	3	4	5
504	505	28,71	—	согласовано
505	506	17,69		
506	н507У	28,78		
н507У	504	18,45		

3. Сведения о характеристиках уточняемого земельного участка с кадастровым номером 73:19:082701:310 :

№ п/п	Наименование характеристики земельного участка	Значение характеристики
1	2	3
1.	Адрес земельного участка	Местоположение установлено относительно ориентира, расположенного в границах участка. Почтовый адрес ориентира: обл Ульяновская р-н Ульяновский Садоводческое товарищество "Сокольники" участок 286.
1.1.	Сведения о местоположении земельного участка (при отсутствии адреса) в структурированном в соответствии с федеральной информационной адресной системой виде	—
1.2.	Дополнительные сведения о местоположении земельного участка	—
2.	Площадь земельного участка ± величина погрешности определения (вычисления) площади ($P \pm \Delta P$), м ²	519 ± 8,00
3.	Формула, примененная для вычисления предельной погрешности определения площади земельного участка, с подставленными значениями и итоговые (вычисленные) значения	$3,5 * 0,10 * \sqrt{(519,00)} = 8$
4.	Площадь земельного участка согласно сведениям Единого государственного реестра недвижимости (Ркад), м ²	504,00
5.	Оценка расхождения Р и Ркад ($P - P_{кад}$), м ²	15
6.	Предельный минимальный и максимальный размеры земельного участка (Рмин и Рмакс), м ²	— —
7.	Вид (виды) разрешенного использования	Для ведения садоводства
7.1.	Дополнительные сведения об использовании земельного участка	—
8.	Кадастровый или иной государственный учетный номер (инвентарный) здания, сооружения, объекта незавершенного строительства, расположенного на земельном участке	—

1	2	3
9.	Сведения о земельных участках (землях общего пользования, территории общего пользования), посредством которых обеспечивается доступ	73:19:082701:867
10.	Иные сведения	—

4. Пояснения к сведениям об уточняемом земельном участке с кадастровым номером 73:19:082701:310 :

1.	—
----	---

1. Сведения о характерных точках границ уточняемого земельного участка с кадастровым номером 73:19:082701:311 :
Система координат МСК-73, зона 2 Зона № 2

Обозначение характерных точек границ	Координаты, м				Метод определения координат	Формулы, примененные для расчета средней квадратической погрешности определения координат характерных точек границ (Mt), с подставленными в такие формулы значениями и итоговые (вычисленные) значения Mt, м	Описание закрепления точки
	содержатся в Едином государственном реестре недвижимости		определены в результате выполнения комплексных кадастровых работ				
	X	Y	X	Y			
1	2	3	4	5	6	7	8
508	—	—	513 223,53	2 251 676,45	Метод спутниковых геодезических измерений (определений)	Mt = 0,10	—
н482У	—	—	513 211,85	2 251 701,47			
н479У	—	—	513 195,30	2 251 694,04			
н509У	—	—	513 207,19	2 251 668,66			
508	—	—	513 223,53	2 251 676,45			

2. Сведения о частях границ уточняемого земельного участка с кадастровым номером 73:19:082701:311 :

Обозначение части границ		Горизонтальное проложение (S), м	Описание прохождения части границ	Сведения о согласовании местоположения границ (согласовано/спорное)
от т.	до т.			
1	2	3	4	5
508	н482У	27,61	—	согласовано
н482У	н479У	18,14	—	

1	2	3	4	5
н479У	н509У	28,03	—	согласовано
н509У	508	18,10		

3. Сведения о характеристиках уточняемого земельного участка с кадастровым номером 73:19:082701:311 :

№ п/п	Наименование характеристики земельного участка	Значение характеристики
1	2	3
1.	Адрес земельного участка	обл. Ульяновская, р-н Ульяновский, Садоводческое товарищество "Сокольники", участок 287
1.1.	Сведения о местоположении земельного участка (при отсутствии адреса) в структурированном в соответствии с федеральной информационной адресной системой виде	—
1.2.	Дополнительные сведения о местоположении земельного участка	—
2.	Площадь земельного участка ± величина погрешности определения (вычисления) площади ($P \pm \Delta P$), м ²	504 ± 8,00
3.	Формула, примененная для вычисления предельной погрешности определения площади земельного участка, с подставленными значениями и итоговые (вычисленные) значения	$3,5 * 0,10 * \sqrt{(504,00)} = 8$
4.	Площадь земельного участка согласно сведениям Единого государственного реестра недвижимости (Ркад), м ²	504,00
5.	Оценка расхождения Р и Ркад ($P - P_{кад}$), м ²	0
6.	Предельный минимальный и максимальный размеры земельного участка (Рмин и Рмакс), м ²	— —
7.	Вид (виды) разрешенного использования	Для ведения садоводства
7.1.	Дополнительные сведения об использовании земельного участка	—
8.	Кадастровый или иной государственный учетный номер (инвентарный) здания, сооружения, объекта незавершенного строительства, расположенного на земельном участке	—
9.	Сведения о земельных участках (землях общего пользования, территории общего пользования), посредством которых обеспечивается доступ	73:19:082701:867
10.	Иные сведения	—

4. Пояснения к сведениям об уточняемом земельном участке с кадастровым номером 73:19:082701:311 :

1.	—
----	---

1. Сведения о характерных точках границ уточняемого земельного участка с кадастровым номером 73:19:082701:312 :
 Система координат МСК-73, зона 2 Зона № 2

Обозначение характерных точек границ	Координаты, м				Метод определения координат	Формулы, примененные для расчета средней квадратической погрешности определения координат характерных точек границ (Mt), с подставленными в такие формулы значениями и итоговые (вычисленные) значения Mt, м	Описание закрепления точки
	содержатся в Едином государственном реестре недвижимости		определены в результате выполнения комплексных кадастровых работ				
	X	Y	X	Y			
1	2	3	4	5	6	7	8
497	—	—	513 279,77	2 251 772,57	Метод спутниковых геодезических измерений (определений)	Mt = 0,10	—
н510У	—	—	513 296,88	2 251 780,86			
н511У	—	—	513 286,00	2 251 816,80			
н343У	—	—	513 264,37	2 251 806,82			
н342У	—	—	513 268,61	2 251 797,39			
497	—	—	513 279,77	2 251 772,57			

2. Сведения о частях границ уточняемого земельного участка с кадастровым номером 73:19:082701:312 :

Обозначение части границ		Горизонтальное проложение (S), м	Описание прохождения части границ	Сведения о согласовании местоположения границ (согласовано/спорное)
от т.	до т.			
1	2	3	4	5
497	н510У	19,01	—	согласовано
н510У	н511У	37,55		
н511У	н343У	23,82		
н343У	н342У	10,34		
н342У	497	27,21		

3. Сведения о характеристиках уточняемого земельного участка с кадастровым номером 73:19:082701:312 :

№ п/п	Наименование характеристики земельного участка	Значение характеристики
1	2	3

1	2	3
1.	Адрес земельного участка	обл. Ульяновская, р-н Ульяновский, Садоводческое товарищество "Сокольники", участок 273
1.1.	Сведения о местоположении земельного участка (при отсутствии адреса) в структурированном в соответствии с федеральной информационной адресной системой виде	—
1.2.	Дополнительные сведения о местоположении земельного участка	—
2.	Площадь земельного участка ± величина погрешности определения (вычисления) площади ($P \pm \Delta P$), м ²	800 ± 10,00
3.	Формула, примененная для вычисления предельной погрешности определения площади земельного участка, с подставленными значениями и итоговые (вычисленные) значения	$3,5 * 0,10 * \sqrt{(800,00)} = 10$
4.	Площадь земельного участка согласно сведениям Единого государственного реестра недвижимости (Ркад), м ²	800,00
5.	Оценка расхождения Р и Ркад ($P - P_{кад}$), м ²	0
6.	Предельный минимальный и максимальный размеры земельного участка (Рмин и Рмакс), м ²	— —
7.	Вид (виды) разрешенного использования	Для садоводства
7.1.	Дополнительные сведения об использовании земельного участка	—
8.	Кадастровый или иной государственный учетный номер (инвентарный) здания, сооружения, объекта незавершенного строительства, расположенного на земельном участке	—
9.	Сведения о земельных участках (землях общего пользования, территории общего пользования), посредством которых обеспечивается доступ	73:19:082701:867
10.	Иные сведения	—
4. Пояснения к сведениям об уточняемом земельном участке с кадастровым номером		73:19:082701:312 :
1.	—	—

1. Сведения о характерных точках границ уточняемого земельного участка с кадастровым номером 73:19:082701:313 :
 Система координат МСК-73, зона 2 Зона № 2

Обозначение характерных точек границ	Координаты, м				Метод определения координат	Формулы, примененные для расчета средней квадратической погрешности определения координат характерных точек границ (Mt), с подставленными в такие формулы значениями и итоговые (вычисленные) значения Mt, м	Описание закрепления точки
	содержатся в Едином государственном реестре недвижимости		определены в результате выполнения комплексных кадастровых работ				
	X	Y	X	Y			
1	2	3	4	5	6	7	8
512	—	—	513 306,00	2 251 716,51	Метод спутниковых геодезических измерений (определений)	Mt = 0,10	—
27	—	—	513 294,38	2 251 741,91			
н30У	—	—	513 276,40	2 251 733,23			
н499У	—	—	513 288,36	2 251 708,13			
512	—	—	513 306,00	2 251 716,51			

2. Сведения о частях границ уточняемого земельного участка с кадастровым номером 73:19:082701:313 :

Обозначение части границ		Горизонтальное проложение (S), м	Описание прохождения части границ	Сведения о согласовании местоположения границ (согласовано/спорное)
от т.	до т.			
1	2	3	4	5
512	27	27,93	—	согласовано
27	н30У	19,97		
н30У	н499У	27,80		
н499У	512	19,53		

3. Сведения о характеристиках уточняемого земельного участка с кадастровым номером 73:19:082701:313 :

№ п/п	Наименование характеристики земельного участка	Значение характеристики
1	2	3
1	2	3

1	2	3
1.	Адрес земельного участка	обл. Ульяновская, р-н Ульяновский, Садоводческое товарищество "Сокольники", участок № 277
1.1.	Сведения о местоположении земельного участка (при отсутствии адреса) в структурированном в соответствии с федеральной информационной адресной системой виде	—
1.2.	Дополнительные сведения о местоположении земельного участка	—
2.	Площадь земельного участка ± величина погрешности определения (вычисления) площади ($P \pm \Delta P$), м ²	550 ± 8,00
3.	Формула, примененная для вычисления предельной погрешности определения площади земельного участка, с подставленными значениями и итоговые (вычисленные) значения	$3,5 * 0,10 * \sqrt{(550,00)} = 8$
4.	Площадь земельного участка согласно сведениям Единого государственного реестра недвижимости (Ркад), м ²	544,00
5.	Оценка расхождения Р и Ркад ($P - P_{кад}$), м ²	6
6.	Предельный минимальный и максимальный размеры земельного участка (Рмин и Рмакс), м ²	— —
7.	Вид (виды) разрешенного использования	Для садоводства
7.1.	Дополнительные сведения об использовании земельного участка	—
8.	Кадастровый или иной государственный учетный номер (инвентарный) здания, сооружения, объекта незавершенного строительства, расположенного на земельном участке	73:19:082701:930
9.	Сведения о земельных участках (землях общего пользования, территории общего пользования), посредством которых обеспечивается доступ	73:19:082701:867
10.	Иные сведения	—
4. Пояснения к сведениям об уточняемом земельном участке с кадастровым номером		73:19:082701:313 :
1.	—	—

1. Сведения о характерных точках границ уточняемого земельного участка с кадастровым номером 73:19:082701:315 :
 Система координат МСК-73, зона 2 Зона № 2

Обозначение характерных точек границ	Координаты, м				Метод определения координат	Формулы, примененные для расчета средней квадратической погрешности определения координат характерных точек границ (Mt), с подставленными в такие формулы значениями и итоговые (вычисленные) значения Mt, м	Описание закрепления точки
	содержатся в Едином государственном реестре недвижимости		определены в результате выполнения комплексных кадастровых работ				
	X	Y	X	Y			
1	2	3	4	5	6	7	8
513	—	—	513 206,96	2 251 668,55	Метод спутниковых геодезических измерений (определений)	Mt = 0,10	—
н509У	—	—	513 207,19	2 251 668,66			
н479У	—	—	513 195,30	2 251 694,04			
н476У	—	—	513 178,99	2 251 686,40			
н514У	—	—	513 191,05	2 251 660,96			
515	—	—	513 191,54	2 251 661,19			
513	—	—	513 206,96	2 251 668,55			

2. Сведения о частях границ уточняемого земельного участка с кадастровым номером 73:19:082701:315 :

Обозначение части границ		Горизонтальное проложение (S), м	Описание прохождения части границ	Сведения о согласовании местоположения границ (согласовано/спорное)
от т.	до т.			
1	2	3	4	5
513	н509У	0,25	—	согласовано
н509У	н479У	28,03		
н479У	н476У	18,01		
н476У	н514У	28,15		
н514У	515	0,54		
515	513	17,09		

3. Сведения о характеристиках уточняемого земельного участка с кадастровым номером 73:19:082701:315 :

№ п/п	Наименование характеристики земельного участка	Значение характеристики
1	2	3
1.	Адрес земельного участка	Местоположение установлено относительно ориентира, расположенного в границах участка. Почтовый адрес ориентира: обл Ульяновская р-н Ульяновский Садоводческое товарищество "Сокольники" участок 289.
1.1.	Сведения о местоположении земельного участка (при отсутствии адреса) в структурированном в соответствии с федеральной информационной адресной системой виде	—
1.2.	Дополнительные сведения о местоположении земельного участка	—
2.	Площадь земельного участка ± величина погрешности определения (вычисления) площади ($P \pm \Delta P$), м ²	504 ± 8,00
3.	Формула, примененная для вычисления предельной погрешности определения площади земельного участка, с подставленными значениями и итоговые (вычисленные) значения	$3,5 * 0,10 * \sqrt{(504,00)} = 8$
4.	Площадь земельного участка согласно сведениям Единого государственного реестра недвижимости (Ркад), м ²	504,00
5.	Оценка расхождения Р и Ркад ($P - P_{кад}$), м ²	0
6.	Предельный минимальный и максимальный размеры земельного участка (Рмин и Рмакс), м ²	— —
7.	Вид (виды) разрешенного использования	Для ведения садоводства
7.1.	Дополнительные сведения об использовании земельного участка	—
8.	Кадастровый или иной государственный учетный номер (инвентарный) здания, сооружения, объекта незавершенного строительства, расположенного на земельном участке	—
9.	Сведения о земельных участках (землях общего пользования, территории общего пользования), посредством которых обеспечивается доступ	73:19:082701:867
10.	Иные сведения	—

4. Пояснения к сведениям об уточняемом земельном участке с кадастровым номером 73:19:082701:315 :

1.	—
----	---

1. Сведения о характерных точках границ уточняемого земельного участка с кадастровым номером 73:19:082701:317 :
 Система координат МСК-73, зона 2 Зона № 2

Обозначение характерных точек границ	Координаты, м				Метод определения координат	Формулы, примененные для расчета средней квадратической погрешности определения координат характерных точек границ (Mt), с подставленными в такие формулы значениями и итоговые (вычисленные) значения Mt, м	Описание закрепления точки
	содержатся в Едином государственном реестре недвижимости		определены в результате выполнения комплексных кадастровых работ				
	X	Y	X	Y			
1	2	3	4	5	6	7	8
516	—	—	513 190,02	2 251 623,06	Метод спутниковых геодезических измерений (определений)	Mt = 0,10	—
517	—	—	513 178,07	2 251 648,33			
518	—	—	513 160,91	2 251 640,33			
н519У	—	—	513 173,57	2 251 614,80			
н520У	—	—	513 188,96	2 251 622,54			
516	—	—	513 190,02	2 251 623,06			

2. Сведения о частях границ уточняемого земельного участка с кадастровым номером 73:19:082701:317 :

Обозначение части границ		Горизонтальное проложение (S), м	Описание прохождения части границ	Сведения о согласовании местоположения границ (согласовано/спорное)
от т.	до т.			
1	2	3	4	5
516	517	27,95	—	согласовано
517	518	18,93		
518	н519У	28,50		
н519У	н520У	17,23		
н520У	516	1,18		

3. Сведения о характеристиках уточняемого земельного участка с кадастровым номером 73:19:082701:317 :

№ п/п	Наименование характеристики земельного участка	Значение характеристики
1	2	3

1	2	3
1.	Адрес земельного участка	Местоположение установлено относительно ориентира, расположенного в границах участка. Почтовый адрес ориентира: обл Ульяновская р-н Ульяновский Садоводческое товарищество "Сокольники" участок 292.
1.1.	Сведения о местоположении земельного участка (при отсутствии адреса) в структурированном в соответствии с федеральной информационной адресной системой виде	—
1.2.	Дополнительные сведения о местоположении земельного участка	—
2.	Площадь земельного участка \pm величина погрешности определения (вычисления) площади ($P \pm \Delta P$), м ²	527 \pm 8,00
3.	Формула, примененная для вычисления предельной погрешности определения площади земельного участка, с подставленными значениями и итоговые (вычисленные) значения	$3,5 * 0,10 * \sqrt{(527,00)} = 8$
4.	Площадь земельного участка согласно сведениям Единого государственного реестра недвижимости (Ркад), м ²	504,00
5.	Оценка расхождения Р и Ркад ($P - P_{кад}$), м ²	23
6.	Предельный минимальный и максимальный размеры земельного участка (Рмин и Рмакс), м ²	— —
7.	Вид (виды) разрешенного использования	Для ведения садоводства
7.1.	Дополнительные сведения об использовании земельного участка	—
8.	Кадастровый или иной государственный учетный номер (инвентарный) здания, сооружения, объекта незавершенного строительства, расположенного на земельном участке	—
9.	Сведения о земельных участках (землях общего пользования, территории общего пользования), посредством которых обеспечивается доступ	73:19:082701:867
10.	Иные сведения	—
4. Пояснения к сведениям об уточняемом земельном участке с кадастровым номером		73:19:082701:317 :
1.	—	—

1. Сведения о характерных точках границ уточняемого земельного участка с кадастровым номером 73:19:082701:318 :
 Система координат МСК-73, зона 2 Зона № 2

Обозначение характерных точек границ	Координаты, м				Метод определения координат	Формулы, примененные для расчета средней квадратической погрешности определения координат характерных точек границ (Mt), с подставленными в такие формулы значениями и итоговые (вычисленные) значения Mt, м	Описание закрепления точки
	содержатся в Едином государственном реестре недвижимости		определены в результате выполнения комплексных кадастровых работ				
	X	Y	X	Y			
1	2	3	4	5	6	7	8
521	—	—	513 174,86	2 251 653,23	Метод спутниковых геодезических измерений (определений)	Mt = 0,10	—
н473У	—	—	513 162,83	2 251 678,27			
н467У	—	—	513 146,50	2 251 670,54			
н522У	—	—	513 158,44	2 251 645,40			
521	—	—	513 174,86	2 251 653,23			

2. Сведения о частях границ уточняемого земельного участка с кадастровым номером 73:19:082701:318 :

Обозначение части границ		Горизонтальное проложение (S), м	Описание прохождения части границ	Сведения о согласовании местоположения границ (согласовано/спорное)
от т.	до т.			
1	2	3	4	5
521	н473У	27,78	—	согласовано
н473У	н467У	18,07		
н467У	н522У	27,83		
н522У	521	18,19		

3. Сведения о характеристиках уточняемого земельного участка с кадастровым номером 73:19:082701:318 :

№ п/п	Наименование характеристики земельного участка	Значение характеристики
1	2	3
1	2	3

1	2	3
1.	Адрес земельного участка	Местоположение установлено относительно ориентира, расположенного в границах участка. Почтовый адрес ориентира: Ульяновская область, г. Ульяновск, садоводческое товарищество "Сокольники", участок 293.
1.1.	Сведения о местоположении земельного участка (при отсутствии адреса) в структурированном в соответствии с федеральной информационной адресной системой виде	—
1.2.	Дополнительные сведения о местоположении земельного участка	—
2.	Площадь земельного участка \pm величина погрешности определения (вычисления) площади ($P \pm \Delta P$), м ²	504 \pm 8,00
3.	Формула, примененная для вычисления предельной погрешности определения площади земельного участка, с подставленными значениями и итоговые (вычисленные) значения	$3,5 * 0,10 * \sqrt{(504,00)} = 8$
4.	Площадь земельного участка согласно сведениям Единого государственного реестра недвижимости (Ркад), м ²	504,00
5.	Оценка расхождения Р и Ркад ($P - P_{кад}$), м ²	0
6.	Предельный минимальный и максимальный размеры земельного участка ($P_{мин}$ и $P_{макс}$), м ²	— —
7.	Вид (виды) разрешенного использования	Для ведения садоводства
7.1.	Дополнительные сведения об использовании земельного участка	—
8.	Кадастровый или иной государственный учетный номер (инвентарный) здания, сооружения, объекта незавершенного строительства, расположенного на земельном участке	—
9.	Сведения о земельных участках (землях общего пользования, территории общего пользования), посредством которых обеспечивается доступ	73:19:082701:867
10.	Иные сведения	—
4. Пояснения к сведениям об уточняемом земельном участке с кадастровым номером		73:19:082701:318 :
1.	—	—

1. Сведения о характерных точках границ уточняемого земельного участка с кадастровым номером 73:19:082701:319 :
 Система координат МСК-73, зона 2 Зона № 2

Обозначение характерных точек границ	Координаты, м				Метод определения координат	Формулы, примененные для расчета средней квадратической погрешности определения координат характерных точек границ (Mt), с подставленными в такие формулы значениями и итоговые (вычисленные) значения Mt, м	Описание закрепления точки
	содержатся в Едином государственном реестре недвижимости		определены в результате выполнения комплексных кадастровых работ				
	X	Y	X	Y			
1	2	3	4	5	6	7	8
н519У	—	—	513 173,57	2 251 614,80	Метод спутниковых геодезических измерений (определений)	Mt = 0,10	—
518	—	—	513 160,91	2 251 640,33			
523	—	—	513 144,71	2 251 632,72			
524	—	—	513 156,31	2 251 607,95			
н519У	—	—	513 173,57	2 251 614,80			

2. Сведения о частях границ уточняемого земельного участка с кадастровым номером 73:19:082701:319 :

Обозначение части границ		Горизонтальное проложение (S), м	Описание прохождения части границ	Сведения о согласовании местоположения границ (согласовано/спорное)
от т.	до т.			
1	2	3	4	5
н519У	518	28,50	—	согласовано
518	523	17,90		
523	524	27,35		
524	н519У	18,57		

3. Сведения о характеристиках уточняемого земельного участка с кадастровым номером 73:19:082701:319 :

№ п/п	Наименование характеристики земельного участка	Значение характеристики
1	2	3
1	2	3

1	2	3
1.	Адрес земельного участка	обл. Ульяновская, р-н Ульяновский, Садоводческое товарищество "Сокольники", участок 294
1.1.	Сведения о местоположении земельного участка (при отсутствии адреса) в структурированном в соответствии с федеральной информационной адресной системой виде	—
1.2.	Дополнительные сведения о местоположении земельного участка	—
2.	Площадь земельного участка ± величина погрешности определения (вычисления) площади ($P \pm \Delta P$), м ²	508 ± 8,00
3.	Формула, примененная для вычисления предельной погрешности определения площади земельного участка, с подставленными значениями и итоговые (вычисленные) значения	$3,5 * 0,10 * \sqrt{(508,00)} = 8$
4.	Площадь земельного участка согласно сведениям Единого государственного реестра недвижимости (Ркад), м ²	504,00
5.	Оценка расхождения Р и Ркад ($P - P_{кад}$), м ²	4
6.	Предельный минимальный и максимальный размеры земельного участка (Рмин и Рмакс), м ²	— —
7.	Вид (виды) разрешенного использования	Для садоводства
7.1.	Дополнительные сведения об использовании земельного участка	—
8.	Кадастровый или иной государственный учетный номер (инвентарный) здания, сооружения, объекта незавершенного строительства, расположенного на земельном участке	—
9.	Сведения о земельных участках (землях общего пользования, территории общего пользования), посредством которых обеспечивается доступ	73:19:082701:867
10.	Иные сведения	—
4. Пояснения к сведениям об уточняемом земельном участке с кадастровым номером		73:19:082701:319 :
1.	—	—

1. Сведения о характерных точках границ уточняемого земельного участка с кадастровым номером 73:19:082701:320 :
 Система координат МСК-73, зона 2 Зона № 2

Обозначение характерных точек границ	Координаты, м				Метод определения координат	Формулы, примененные для расчета средней квадратической погрешности определения координат характерных точек границ (Mt), с подставленными в такие формулы значениями и итоговые (вычисленные) значения Mt, м	Описание закрепления точки
	содержатся в Едином государственном реестре недвижимости		определены в результате выполнения комплексных кадастровых работ				
	X	Y	X	Y			
1	2	3	4	5	6	7	8
525	—	—	513 158,14	2 251 645,26	Метод спутниковых геодезических измерений (определений)	Mt = 0,10	—
н522У	—	—	513 158,44	2 251 645,40			
н467У	—	—	513 146,50	2 251 670,54			
464	—	—	513 130,14	2 251 662,57			
526	—	—	513 142,39	2 251 637,40			
525	—	—	513 158,14	2 251 645,26			

2. Сведения о частях границ уточняемого земельного участка с кадастровым номером 73:19:082701:320 :

Обозначение части границ		Горизонтальное проложение (S), м	Описание прохождения части границ	Сведения о согласовании местоположения границ (согласовано/спорное)
от т.	до т.			
1	2	3	4	5
525	н522У	0,33	—	согласовано
н522У	н467У	27,83		
н467У	464	18,20		
464	526	27,99		
526	525	17,60		

3. Сведения о характеристиках уточняемого земельного участка с кадастровым номером 73:19:082701:320 :

№ п/п	Наименование характеристики земельного участка	Значение характеристики
1	2	3
1	2	3

1	2	3
1.	Адрес земельного участка	обл Ульяновская р-н Ульяновский Садоводческое товарищество "Сокольники" участок 295
1.1.	Сведения о местоположении земельного участка (при отсутствии адреса) в структурированном в соответствии с федеральной информационной адресной системой виде	—
1.2.	Дополнительные сведения о местоположении земельного участка	—
2.	Площадь земельного участка ± величина погрешности определения (вычисления) площади ($P \pm \Delta P$), м ²	504 ± 8,00
3.	Формула, примененная для вычисления предельной погрешности определения площади земельного участка, с подставленными значениями и итоговые (вычисленные) значения	$3,5 * 0,10 * \sqrt{(504,00)} = 8$
4.	Площадь земельного участка согласно сведениям Единого государственного реестра недвижимости (Ркад), м ²	504,00
5.	Оценка расхождения Р и Ркад ($P - P_{кад}$), м ²	0
6.	Предельный минимальный и максимальный размеры земельного участка (Рмин и Рмакс), м ²	— —
7.	Вид (виды) разрешенного использования	Для ведения садоводства
7.1.	Дополнительные сведения об использовании земельного участка	—
8.	Кадастровый или иной государственный учетный номер (инвентарный) здания, сооружения, объекта незавершенного строительства, расположенного на земельном участке	—
9.	Сведения о земельных участках (землях общего пользования, территории общего пользования), посредством которых обеспечивается доступ	73:19:082701:867
10.	Иные сведения	<p>Запрещение. Обременение возникает на основании: Постановление судебного пристава-исполнителя ОСП по Ленинскому району г. Ульяновска № 383248779/7340 (462908/22/73040-ИП), от 16 января 2023 г., документ выдан ОСП по Ленинскому району г. Ульяновска</p> <p>Запрещение. Обременение возникает на основании: Постановление судебного пристава-исполнителя ОСП по Ленинскому району г. Ульяновска № 355640501/7340, от 17 августа 2022 г., документ выдан ОСП по Ленинскому району г. Ульяновска</p> <p>Запрещение. Обременение возникает на основании: Постановление судебного пристава-исполнителя МОСП по исполнению особых исполнительных производств № 48907390/7317, от 18 июля 2022 г., документ выдан МОСП по исполнению особых исполнительных производств</p>

4. Пояснения к сведениям об уточняемом земельном участке с кадастровым номером 73:19:082701:320 :

1. —

1. Сведения о характерных точках границ уточняемого земельного участка с кадастровым номером 73:19:082701:326 :

Система координат МСК-73, зона 2 Зона № 2

Обозначение характерных точек границ	Координаты, м				Метод определения координат	Формулы, примененные для расчета средней квадратической погрешности определения координат характерных точек границ (Mt), с подставленными в такие формулы значениями и итоговые (вычисленные) значения Mt, м	Описание закрепления точки
	содержатся в Едином государственном реестре недвижимости		определены в результате выполнения комплексных кадастровых работ				
	X	Y	X	Y			
1	2	3	4	5	6	7	8
527	—	—	513 108,92	2 251 583,06	Метод спутниковых геодезических измерений (определений)	Mt = 0,10	—
528	—	—	513 096,06	2 251 608,72			
529	—	—	513 080,26	2 251 600,89			
н530У	—	—	513 092,21	2 251 575,63			
527	—	—	513 108,92	2 251 583,06			

2. Сведения о частях границ уточняемого земельного участка с кадастровым номером 73:19:082701:326 :

Обозначение части границ		Горизонтальное проложение (S), м	Описание прохождения части границ	Сведения о согласовании местоположения границ (согласовано/спорное)
от т.	до т.			
1	2	3	4	5
527	528	28,70	—	согласовано
528	529	17,63		
529	н530У	27,94		
н530У	527	18,29		

3. Сведения о характеристиках уточняемого земельного участка с кадастровым номером 73:19:082701:326 :

№ п/п	Наименование характеристики земельного участка	Значение характеристики
1	2	3

1	2	3
1.	Адрес земельного участка	обл Ульяновская р-н Ульяновский Садоводческое товарищество "Сокольники" участок 302
1.1.	Сведения о местоположении земельного участка (при отсутствии адреса) в структурированном в соответствии с федеральной информационной адресной системой виде	—
1.2.	Дополнительные сведения о местоположении земельного участка	—
2.	Площадь земельного участка ± величина погрешности определения (вычисления) площади ($P \pm \Delta P$), м ²	508 ± 8,00
3.	Формула, примененная для вычисления предельной погрешности определения площади земельного участка, с подставленными значениями и итоговые (вычисленные) значения	$3,5 * 0,10 * \sqrt{(508,00)} = 8$
4.	Площадь земельного участка согласно сведениям Единого государственного реестра недвижимости (Ркад), м ²	504,00
5.	Оценка расхождения Р и Ркад ($P - P_{кад}$), м ²	4
6.	Предельный минимальный и максимальный размеры земельного участка (Рмин и Рмакс), м ²	— —
7.	Вид (виды) разрешенного использования	Для ведения садоводства
7.1.	Дополнительные сведения об использовании земельного участка	—
8.	Кадастровый или иной государственный учетный номер (инвентарный) здания, сооружения, объекта незавершенного строительства, расположенного на земельном участке	—
9.	Сведения о земельных участках (землях общего пользования, территории общего пользования), посредством которых обеспечивается доступ	73:19:082701:867
10.	Иные сведения	—
4. Пояснения к сведениям об уточняемом земельном участке с кадастровым номером		73:19:082701:326 :
1.	—	—

1. Сведения о характерных точках границ уточняемого земельного участка с кадастровым номером 73:19:082701:327 :
 Система координат МСК-73, зона 2 Зона № 2

Обозначение характерных точек границ	Координаты, м				Метод определения координат	Формулы, примененные для расчета средней квадратической погрешности определения координат характерных точек границ (Mt), с подставленными в такие формулы значениями и итоговые (вычисленные) значения Mt, м	Описание закрепления точки
	содержатся в Едином государственном реестре недвижимости		определены в результате выполнения комплексных кадастровых работ				
	X	Y	X	Y			
1	2	3	4	5	6	7	8
531	—	—	513 094,07	2 251 613,75	Метод спутниковых геодезических измерений (определений)	Mt = 0,10	—
456	—	—	513 082,05	2 251 639,44			
532	—	—	513 065,87	2 251 631,27			
533	—	—	513 077,99	2 251 606,11			
531	—	—	513 094,07	2 251 613,75			

2. Сведения о частях границ уточняемого земельного участка с кадастровым номером 73:19:082701:327 :

Обозначение части границ		Горизонтальное проложение (S), м	Описание прохождения части границ	Сведения о согласовании местоположения границ (согласовано/спорное)
от т.	до т.			
1	2	3	4	5
531	456	28,36	—	согласовано
456	532	18,13		
532	533	27,93		
533	531	17,80		

3. Сведения о характеристиках уточняемого земельного участка с кадастровым номером 73:19:082701:327 :

№ п/п	Наименование характеристики земельного участка	Значение характеристики
1	2	3

1	2	3
1.	Адрес земельного участка	Местоположение установлено относительно ориентира, расположенного в границах участка. Почтовый адрес ориентира: обл Ульяновская р-н Ульяновский Садоводческое товарищество "Сокольники" участок 303.
1.1.	Сведения о местоположении земельного участка (при отсутствии адреса) в структурированном в соответствии с федеральной информационной адресной системой виде	—
1.2.	Дополнительные сведения о местоположении земельного участка	—
2.	Площадь земельного участка \pm величина погрешности определения (вычисления) площади ($P \pm \Delta P$), м ²	506 \pm 8,00
3.	Формула, примененная для вычисления предельной погрешности определения площади земельного участка, с подставленными значениями и итоговые (вычисленные) значения	$3,5 * 0,10 * \sqrt{(506,00)} = 8$
4.	Площадь земельного участка согласно сведениям Единого государственного реестра недвижимости (Ркад), м ²	504,00
5.	Оценка расхождения Р и Ркад ($P - P_{кад}$), м ²	2
6.	Предельный минимальный и максимальный размеры земельного участка ($P_{мин}$ и $P_{макс}$), м ²	— —
7.	Вид (виды) разрешенного использования	Для ведения садоводства
7.1.	Дополнительные сведения об использовании земельного участка	—
8.	Кадастровый или иной государственный учетный номер (инвентарный) здания, сооружения, объекта незавершенного строительства, расположенного на земельном участке	—
9.	Сведения о земельных участках (землях общего пользования, территории общего пользования), посредством которых обеспечивается доступ	73:19:082701:867
10.	Иные сведения	—
4. Пояснения к сведениям об уточняемом земельном участке с кадастровым номером		73:19:082701:327 :
1.	—	—

1. Сведения о характерных точках границ уточняемого земельного участка с кадастровым номером 73:19:082701:328 :
 Система координат МСК-73, зона 2 Зона № 2

Обозначение характерных точек границ	Координаты, м				Метод определения координат	Формулы, примененные для расчета средней квадратической погрешности определения координат характерных точек границ (Mt), с подставленными в такие формулы значениями и итоговые (вычисленные) значения Mt, м	Описание закрепления точки
	содержатся в Едином государственном реестре недвижимости		определены в результате выполнения комплексных кадастровых работ				
	X	Y	X	Y			
1	2	3	4	5	6	7	8
534	—	—	513 109,90	2 251 621,70	Метод спутниковых геодезических измерений (определений)	Mt = 0,10	—
453	—	—	513 098,11	2 251 646,91			
456	—	—	513 082,05	2 251 639,44			
531	—	—	513 094,07	2 251 613,75			
534	—	—	513 109,90	2 251 621,70			

2. Сведения о частях границ уточняемого земельного участка с кадастровым номером 73:19:082701:328 :

Обозначение части границ		Горизонтальное проложение (S), м	Описание прохождения части границ	Сведения о согласовании местоположения границ (согласовано/спорное)
от т.	до т.			
1	2	3	4	5
534	453	27,83	—	согласовано
453	456	17,71		
456	531	28,36		
531	534	17,71		

3. Сведения о характеристиках уточняемого земельного участка с кадастровым номером 73:19:082701:328 :

№ п/п	Наименование характеристики земельного участка	Значение характеристики
1	2	3
1	2	3

1	2	3
1.	Адрес земельного участка	Местоположение установлено относительно ориентира, расположенного в границах участка. Почтовый адрес ориентира: Ульяновская область, г. Ульяновск, садоводческое товарищество "Сокольники", участок 301.
1.1.	Сведения о местоположении земельного участка (при отсутствии адреса) в структурированном в соответствии с федеральной информационной адресной системой виде	—
1.2.	Дополнительные сведения о местоположении земельного участка	—
2.	Площадь земельного участка \pm величина погрешности определения (вычисления) площади ($P \pm \Delta P$), м ²	498 \pm 8,00
3.	Формула, примененная для вычисления предельной погрешности определения площади земельного участка, с подставленными значениями и итоговые (вычисленные) значения	$3,5 * 0,10 * \sqrt{(498,00)} = 8$
4.	Площадь земельного участка согласно сведениям Единого государственного реестра недвижимости (Ркад), м ²	504,00
5.	Оценка расхождения Р и Ркад ($P - P_{кад}$), м ²	6
6.	Предельный минимальный и максимальный размеры земельного участка ($P_{мин}$ и $P_{макс}$), м ²	— —
7.	Вид (виды) разрешенного использования	Для садоводства
7.1.	Дополнительные сведения об использовании земельного участка	—
8.	Кадастровый или иной государственный учетный номер (инвентарный) здания, сооружения, объекта незавершенного строительства, расположенного на земельном участке	—
9.	Сведения о земельных участках (землях общего пользования, территории общего пользования), посредством которых обеспечивается доступ	73:19:082701:867
10.	Иные сведения	—
4. Пояснения к сведениям об уточняемом земельном участке с кадастровым номером		73:19:082701:328 :
1.	—	—

1. Сведения о характерных точках границ уточняемого земельного участка с кадастровым номером 73:19:082701:330 :
 Система координат МСК-73, зона 2 Зона № 2

Обозначение характерных точек границ	Координаты, м				Метод определения координат	Формулы, примененные для расчета средней квадратической погрешности определения координат характерных точек границ (Mt), с подставленными в такие формулы значениями и итоговые (вычисленные) значения Mt, м	Описание закрепления точки
	содержатся в Едином государственном реестре недвижимости		определены в результате выполнения комплексных кадастровых работ				
	X	Y	X	Y			
1	2	3	4	5	6	7	8
535	—	—	513 068,63	2 251 601,51	Метод спутниковых геодезических измерений (определений)	Mt = 0,10	—
449	—	—	513 056,94	2 251 628,46			
н452У	—	—	513 040,12	2 251 619,73			
536	—	—	513 053,16	2 251 593,76			
535	—	—	513 068,63	2 251 601,51			

2. Сведения о частях границ уточняемого земельного участка с кадастровым номером 73:19:082701:330 :

Обозначение части границ		Горизонтальное проложение (S), м	Описание прохождения части границ	Сведения о согласовании местоположения границ (согласовано/спорное)
от т.	до т.			
1	2	3	4	5
535	449	29,38	—	согласовано
449	н452У	18,95		
н452У	536	29,06		
536	535	17,30		

3. Сведения о характеристиках уточняемого земельного участка с кадастровым номером 73:19:082701:330 :

№ п/п	Наименование характеристики земельного участка	Значение характеристики
1	2	3
1	2	3

1	2	3
1.	Адрес земельного участка	Местоположение установлено относительно ориентира, расположенного в границах участка. Почтовый адрес ориентира: обл Ульяновская р-н Ульяновский Садоводческое товарищество "Сокольники" участок 305.
1.1.	Сведения о местоположении земельного участка (при отсутствии адреса) в структурированном в соответствии с федеральной информационной адресной системой виде	—
1.2.	Дополнительные сведения о местоположении земельного участка	—
2.	Площадь земельного участка \pm величина погрешности определения (вычисления) площади ($P \pm \Delta P$), м ²	529 \pm 8,00
3.	Формула, примененная для вычисления предельной погрешности определения площади земельного участка, с подставленными значениями и итоговые (вычисленные) значения	$3,5 * 0,10 * \sqrt{(529,00)} = 8$
4.	Площадь земельного участка согласно сведениям Единого государственного реестра недвижимости (Ркад), м ²	504,00
5.	Оценка расхождения Р и Ркад ($P - P_{кад}$), м ²	25
6.	Предельный минимальный и максимальный размеры земельного участка ($P_{мин}$ и $P_{макс}$), м ²	— —
7.	Вид (виды) разрешенного использования	Для ведения садоводства
7.1.	Дополнительные сведения об использовании земельного участка	—
8.	Кадастровый или иной государственный учетный номер (инвентарный) здания, сооружения, объекта незавершенного строительства, расположенного на земельном участке	—
9.	Сведения о земельных участках (землях общего пользования, территории общего пользования), посредством которых обеспечивается доступ	73:19:082701:867
10.	Иные сведения	—
4. Пояснения к сведениям об уточняемом земельном участке с кадастровым номером		73:19:082701:330 :
1.	—	—

1. Сведения о характерных точках границ уточняемого земельного участка с кадастровым номером 73:19:082701:331 :
 Система координат МСК-73, зона 2 Зона № 2

Обозначение характерных точек границ	Координаты, м				Метод определения координат	Формулы, примененные для расчета средней квадратической погрешности определения координат характерных точек границ (Mt), с подставленными в такие формулы значениями и итоговые (вычисленные) значения Mt, м	Описание закрепления точки
	содержатся в Едином государственном реестре недвижимости		определены в результате выполнения комплексных кадастровых работ				
	X	Y	X	Y			
1	2	3	4	5	6	7	8
537	—	—	513 066,59	2 251 564,36	Метод спутниковых геодезических измерений (определений)	Mt = 0,10	—
538	—	—	513 056,26	2 251 589,36			
539	—	—	513 038,82	2 251 581,28			
н540У	—	—	513 050,89	2 251 556,30			
537	—	—	513 066,59	2 251 564,36			

2. Сведения о частях границ уточняемого земельного участка с кадастровым номером 73:19:082701:331 :

Обозначение части границ		Горизонтальное проложение (S), м	Описание прохождения части границ	Сведения о согласовании местоположения границ (согласовано/спорное)
от т.	до т.			
1	2	3	4	5
537	538	27,05	—	согласовано
538	539	19,22		
539	н540У	27,74		
н540У	537	17,65		

3. Сведения о характеристиках уточняемого земельного участка с кадастровым номером 73:19:082701:331 :

№ п/п	Наименование характеристики земельного участка	Значение характеристики
1	2	3

1	2	3
1.	Адрес земельного участка	Ульяновская область, г. Ульяновск, садоводческое товарищество "Сокольники", участок 306
1.1.	Сведения о местоположении земельного участка (при отсутствии адреса) в структурированном в соответствии с федеральной информационной адресной системой виде	—
1.2.	Дополнительные сведения о местоположении земельного участка	—
2.	Площадь земельного участка ± величина погрешности определения (вычисления) площади ($P \pm \Delta P$), м ²	504 ± 8,00
3.	Формула, примененная для вычисления предельной погрешности определения площади земельного участка, с подставленными значениями и итоговые (вычисленные) значения	$3,5 * 0,10 * \sqrt{(504,00)} = 8$
4.	Площадь земельного участка согласно сведениям Единого государственного реестра недвижимости (Ркад), м ²	504,00
5.	Оценка расхождения P и Ркад ($P - P_{кад}$), м ²	0
6.	Предельный минимальный и максимальный размеры земельного участка (Рмин и Рмакс), м ²	— —
7.	Вид (виды) разрешенного использования	Для садоводства
7.1.	Дополнительные сведения об использовании земельного участка	—
8.	Кадастровый или иной государственный учетный номер (инвентарный) здания, сооружения, объекта незавершенного строительства, расположенного на земельном участке	—
9.	Сведения о земельных участках (землях общего пользования, территории общего пользования), посредством которых обеспечивается доступ	73:19:082701:867
10.	Иные сведения	—
4. Пояснения к сведениям об уточняемом земельном участке с кадастровым номером		73:19:082701:331 :
1.		—

1. Сведения о характерных точках границ уточняемого земельного участка с кадастровым номером 73:19:082701:332 :
 Система координат МСК-73, зона 2 Зона № 2

Обозначение характерных точек границ	Координаты, м				Метод определения координат	Формулы, примененные для расчета средней квадратической погрешности определения координат характерных точек границ (Mt), с подставленными в такие формулы значениями и итоговые (вычисленные) значения Mt, м	Описание закрепления точки
	содержатся в Едином государственном реестре недвижимости		определены в результате выполнения комплексных кадастровых работ				
	X	Y	X	Y			
1	2	3	4	5	6	7	8
536	—	—	513 053,16	2 251 593,76	Метод спутниковых геодезических измерений (определений)	Mt = 0,10	—
н452У	—	—	513 040,12	2 251 619,73			
541	—	—	513 023,23	2 251 611,83			
542	—	—	513 036,52	2 251 586,21			
536	—	—	513 053,16	2 251 593,76			

2. Сведения о частях границ уточняемого земельного участка с кадастровым номером 73:19:082701:332 :

Обозначение части границ		Горизонтальное проложение (S), м	Описание прохождения части границ	Сведения о согласовании местоположения границ (согласовано/спорное)
от т.	до т.			
1	2	3	4	5
536	н452У	29,06	—	согласовано
н452У	541	18,65		
541	542	28,86		
542	536	18,27		

3. Сведения о характеристиках уточняемого земельного участка с кадастровым номером 73:19:082701:332 :

№ п/п	Наименование характеристики земельного участка	Значение характеристики
1	2	3
1	2	3

1	2	3
1.	Адрес земельного участка	Местоположение установлено относительно ориентира, расположенного в границах участка. Почтовый адрес ориентира: Ульяновская область, р-н Ульяновский, снт "Сокольники", уч. 307.
1.1.	Сведения о местоположении земельного участка (при отсутствии адреса) в структурированном в соответствии с федеральной информационной адресной системой виде	—
1.2.	Дополнительные сведения о местоположении земельного участка	—
2.	Площадь земельного участка \pm величина погрешности определения (вычисления) площади ($P \pm \Delta P$), м ²	534 \pm 8,00
3.	Формула, примененная для вычисления предельной погрешности определения площади земельного участка, с подставленными значениями и итоговые (вычисленные) значения	$3,5*0,10*\sqrt{(534,00)} = 8$
4.	Площадь земельного участка согласно сведениям Единого государственного реестра недвижимости (Ркад), м ²	504,00
5.	Оценка расхождения Р и Ркад ($P - P_{кад}$), м ²	30
6.	Предельный минимальный и максимальный размеры земельного участка (Рмин и Рмакс), м ²	— —
7.	Вид (виды) разрешенного использования	Для ведения садоводства
7.1.	Дополнительные сведения об использовании земельного участка	—
8.	Кадастровый или иной государственный учетный номер (инвентарный) здания, сооружения, объекта незавершенного строительства, расположенного на земельном участке	—
9.	Сведения о земельных участках (землях общего пользования, территории общего пользования), посредством которых обеспечивается доступ	73:19:082701:867
10.	Иные сведения	—
4. Пояснения к сведениям об уточняемом земельном участке с кадастровым номером		73:19:082701:332 :
1.	—	—

1. Сведения о характерных точках границ уточняемого земельного участка с кадастровым номером 73:19:082701:333 :
 Система координат МСК-73, зона 2 Зона № 2

Обозначение характерных точек границ	Координаты, м				Метод определения координат	Формулы, примененные для расчета средней квадратической погрешности определения координат характерных точек границ (Mt), с подставленными в такие формулы значениями и итоговые (вычисленные) значения Mt, м	Описание закрепления точки
	содержатся в Едином государственном реестре недвижимости		определены в результате выполнения комплексных кадастровых работ				
	X	Y	X	Y			
1	2	3	4	5	6	7	8
542	—	—	513 036,52	2 251 586,21	Метод спутниковых геодезических измерений (определений)	Mt = 0,10	—
541	—	—	513 023,23	2 251 611,83			
543	—	—	513 007,14	2 251 603,54			
н544У	—	—	513 016,09	2 251 586,63			
545	—	—	513 019,84	2 251 577,63			
542	—	—	513 036,52	2 251 586,21			

2. Сведения о частях границ уточняемого земельного участка с кадастровым номером 73:19:082701:333 :

Обозначение части границ		Горизонтальное проложение (S), м	Описание прохождения части границ	Сведения о согласовании местоположения границ (согласовано/спорное)
от т.	до т.			
1	2	3	4	5
542	541	28,86	—	согласовано
541	543	18,10		
543	н544У	19,13		
н544У	545	9,75		
545	542	18,76		

3. Сведения о характеристиках уточняемого земельного участка с кадастровым номером 73:19:082701:333 :

№ п/п	Наименование характеристики земельного участка	Значение характеристики
1	2	3
1	2	3

1	2	3
1.	Адрес земельного участка	Местоположение установлено относительно ориентира, расположенного в границах участка. Почтовый адрес ориентира: Ульяновская область, р-н Ульяновский, с/т "Сокольники", уч 309.
1.1.	Сведения о местоположении земельного участка (при отсутствии адреса) в структурированном в соответствии с федеральной информационной адресной системой виде	—
1.2.	Дополнительные сведения о местоположении земельного участка	—
2.	Площадь земельного участка \pm величина погрешности определения (вычисления) площади ($P \pm \Delta P$), м ²	523 \pm 8,00
3.	Формула, примененная для вычисления предельной погрешности определения площади земельного участка, с подставленными значениями и итоговые (вычисленные) значения	$3,5*0,10*\sqrt{(523,00)} = 8$
4.	Площадь земельного участка согласно сведениям Единого государственного реестра недвижимости (Ркад), м ²	504,00
5.	Оценка расхождения Р и Ркад ($P - P_{кад}$), м ²	19
6.	Предельный минимальный и максимальный размеры земельного участка ($P_{мин}$ и $P_{макс}$), м ²	— —
7.	Вид (виды) разрешенного использования	Для ведения садоводства
7.1.	Дополнительные сведения об использовании земельного участка	—
8.	Кадастровый или иной государственный учетный номер (инвентарный) здания, сооружения, объекта незавершенного строительства, расположенного на земельном участке	—
9.	Сведения о земельных участках (землях общего пользования, территории общего пользования), посредством которых обеспечивается доступ	73:19:082701:867
10.	Иные сведения	—
4. Пояснения к сведениям об уточняемом земельном участке с кадастровым номером		73:19:082701:333 :
1.	—	—

1. Сведения о характерных точках границ уточняемого земельного участка с кадастровым номером 73:19:082701:334 :
 Система координат МСК-73, зона 2 Зона № 2

Обозначение характерных точек границ	Координаты, м				Метод определения координат	Формулы, примененные для расчета средней квадратической погрешности определения координат характерных точек границ (Mt), с подставленными в такие формулы значениями и итоговые (вычисленные) значения Mt, м	Описание закрепления точки
	содержатся в Едином государственном реестре недвижимости		определены в результате выполнения комплексных кадастровых работ				
	X	Y	X	Y			
1	2	3	4	5	6	7	8
545	—	—	513 019,84	2 251 577,63	Метод спутниковых геодезических измерений (определений)	Mt = 0,10	—
н544У	—	—	513 016,09	2 251 586,63			
543	—	—	513 007,14	2 251 603,54			
546	—	—	512 991,20	2 251 596,37			
547	—	—	513 003,46	2 251 570,59			
545	—	—	513 019,84	2 251 577,63			

2. Сведения о частях границ уточняемого земельного участка с кадастровым номером 73:19:082701:334 :

Обозначение части границ		Горизонтальное проложение (S), м	Описание прохождения части границ	Сведения о согласовании местоположения границ (согласовано/спорное)
от т.	до т.			
1	2	3	4	5
545	н544У	9,75	—	согласовано
н544У	543	19,13		
543	546	17,48		
546	547	28,55		
547	545	17,83		

3. Сведения о характеристиках уточняемого земельного участка с кадастровым номером 73:19:082701:334 :

№ п/п	Наименование характеристики земельного участка	Значение характеристики
1	2	3

1	2	3
1.	Адрес земельного участка	Ульяновская обл., р-н Ульяновский, Садоводческое товарищество "Сокольники", участок 311
1.1.	Сведения о местоположении земельного участка (при отсутствии адреса) в структурированном в соответствии с федеральной информационной адресной системой виде	—
1.2.	Дополнительные сведения о местоположении земельного участка	—
2.	Площадь земельного участка ± величина погрешности определения (вычисления) площади ($P \pm \Delta P$), м ²	515 ± 8,00
3.	Формула, примененная для вычисления предельной погрешности определения площади земельного участка, с подставленными значениями и итоговые (вычисленные) значения	$3,5 * 0,10 * \sqrt{(515,00)} = 8$
4.	Площадь земельного участка согласно сведениям Единого государственного реестра недвижимости (Ркад), м ²	504,00
5.	Оценка расхождения Р и Ркад ($P - P_{кад}$), м ²	11
6.	Предельный минимальный и максимальный размеры земельного участка (Рмин и Рмакс), м ²	— —
7.	Вид (виды) разрешенного использования	Для ведения садоводства
7.1.	Дополнительные сведения об использовании земельного участка	—
8.	Кадастровый или иной государственный учетный номер (инвентарный) здания, сооружения, объекта незавершенного строительства, расположенного на земельном участке	—
9.	Сведения о земельных участках (землях общего пользования, территории общего пользования), посредством которых обеспечивается доступ	73:19:082701:867
10.	Иные сведения	—
4. Пояснения к сведениям об уточняемом земельном участке с кадастровым номером		73:19:082701:334 :
1.	—	—

1. Сведения о характерных точках границ уточняемого земельного участка с кадастровым номером 73:19:082701:335 :
 Система координат МСК-73, зона 2 Зона № 2

Обозначение характерных точек границ	Координаты, м				Метод определения координат	Формулы, примененные для расчета средней квадратической погрешности определения координат характерных точек границ (Mt), с подставленными в такие формулы значениями и итоговые (вычисленные) значения Mt, м	Описание закрепления точки
	содержатся в Едином государственном реестре недвижимости		определены в результате выполнения комплексных кадастровых работ				
	X	Y	X	Y			
1	2	3	4	5	6	7	8
н34У	—	—	513 018,13	2 251 539,88	Метод спутниковых геодезических измерений (определений)	Mt = 0,10	—
33	—	—	513 005,53	2 251 565,11			
548	—	—	512 990,46	2 251 558,01			
н549У	—	—	512 989,32	2 251 557,48			
н550У	—	—	513 002,35	2 251 532,05			
н34У	—	—	513 018,13	2 251 539,88			

2. Сведения о частях границ уточняемого земельного участка с кадастровым номером 73:19:082701:335 :

Обозначение части границ		Горизонтальное проложение (S), м	Описание прохождения части границ	Сведения о согласовании местоположения границ (согласовано/спорное)
от т.	до т.			
1	2	3	4	5
н34У	33	28,20	—	согласовано
33	548	16,66		
548	н549У	1,26		
н549У	н550У	28,57		
н550У	н34У	17,62		

3. Сведения о характеристиках уточняемого земельного участка с кадастровым номером 73:19:082701:335 :

№ п/п	Наименование характеристики земельного участка	Значение характеристики
1	2	3
1	2	3

1	2	3
1.	Адрес земельного участка	Местоположение установлено относительно ориентира, расположенного в границах участка. Почтовый адрес ориентира: обл Ульяновская р-н Ульяновский Садоводческое товарищество "Сокольники" участок 312.
1.1.	Сведения о местоположении земельного участка (при отсутствии адреса) в структурированном в соответствии с федеральной информационной адресной системой виде	—
1.2.	Дополнительные сведения о местоположении земельного участка	—
2.	Площадь земельного участка \pm величина погрешности определения (вычисления) площади ($P \pm \Delta P$), м ²	504 \pm 8,00
3.	Формула, примененная для вычисления предельной погрешности определения площади земельного участка, с подставленными значениями и итоговые (вычисленные) значения	$3,5 * 0,10 * \sqrt{(504,00)} = 8$
4.	Площадь земельного участка согласно сведениям Единого государственного реестра недвижимости (Ркад), м ²	504,00
5.	Оценка расхождения Р и Ркад ($P - P_{кад}$), м ²	0
6.	Предельный минимальный и максимальный размеры земельного участка (Рмин и Рмакс), м ²	— —
7.	Вид (виды) разрешенного использования	Для ведения садоводства
7.1.	Дополнительные сведения об использовании земельного участка	—
8.	Кадастровый или иной государственный учетный номер (инвентарный) здания, сооружения, объекта незавершенного строительства, расположенного на земельном участке	73:19:082701:897
9.	Сведения о земельных участках (землях общего пользования, территории общего пользования), посредством которых обеспечивается доступ	73:19:082701:867
10.	Иные сведения	—
4. Пояснения к сведениям об уточняемом земельном участке с кадастровым номером		73:19:082701:335 :
1.	—	—

1. Сведения о характерных точках границ уточняемого земельного участка с кадастровым номером 73:19:082701:337 :
 Система координат МСК-73, зона 2 Зона № 2

Обозначение характерных точек границ	Координаты, м				Метод определения координат	Формулы, примененные для расчета средней квадратической погрешности определения координат характерных точек границ (Mt), с подставленными в такие формулы значениями и итоговые (вычисленные) значения Mt, м	Описание закрепления точки
	содержатся в Едином государственном реестре недвижимости		определены в результате выполнения комплексных кадастровых работ				
	X	Y	X	Y			
1	2	3	4	5	6	7	8
н550У	—	—	513 002,35	2 251 532,05	Метод спутниковых геодезических измерений (определений)	Mt = 0,10	—
н549У	—	—	512 989,32	2 251 557,48			
551	—	—	512 973,58	2 251 550,04			
н552У	—	—	512 986,19	2 251 524,18			
н550У	—	—	513 002,35	2 251 532,05			

2. Сведения о частях границ уточняемого земельного участка с кадастровым номером 73:19:082701:337 :

Обозначение части границ		Горизонтальное проложение (S), м	Описание прохождения части границ	Сведения о согласовании местоположения границ (согласовано/спорное)
от т.	до т.			
1	2	3	4	5
н550У	н549У	28,57	—	согласовано
н549У	551	17,41		
551	н552У	28,77		
н552У	н550У	17,97		

3. Сведения о характеристиках уточняемого земельного участка с кадастровым номером 73:19:082701:337 :

№ п/п	Наименование характеристики земельного участка	Значение характеристики
1	2	3
1	2	3

1	2	3
1.	Адрес земельного участка	Ульяновская обл., р-н Ульяновский, Садоводческое товарищество "Сокольники", участок 314
1.1.	Сведения о местоположении земельного участка (при отсутствии адреса) в структурированном в соответствии с федеральной информационной адресной системой виде	—
1.2.	Дополнительные сведения о местоположении земельного участка	—
2.	Площадь земельного участка ± величина погрешности определения (вычисления) площади ($P \pm \Delta P$), м ²	507 ± 8,00
3.	Формула, примененная для вычисления предельной погрешности определения площади земельного участка, с подставленными значениями и итоговые (вычисленные) значения	$3,5 * 0,10 * \sqrt{(507,00)} = 8$
4.	Площадь земельного участка согласно сведениям Единого государственного реестра недвижимости (Ркад), м ²	504,00
5.	Оценка расхождения Р и Ркад ($P - P_{кад}$), м ²	3
6.	Предельный минимальный и максимальный размеры земельного участка (Рмин и Рмакс), м ²	— —
7.	Вид (виды) разрешенного использования	Для ведения садоводства
7.1.	Дополнительные сведения об использовании земельного участка	—
8.	Кадастровый или иной государственный учетный номер (инвентарный) здания, сооружения, объекта незавершенного строительства, расположенного на земельном участке	—
9.	Сведения о земельных участках (землях общего пользования, территории общего пользования), посредством которых обеспечивается доступ	73:19:082701:867
10.	Иные сведения	—
4. Пояснения к сведениям об уточняемом земельном участке с кадастровым номером		73:19:082701:337 :
1.	—	—

1. Сведения о характерных точках границ уточняемого земельного участка с кадастровым номером 73:19:082701:339 :
 Система координат МСК-73, зона 2 Зона № 2

Обозначение характерных точек границ	Координаты, м				Метод определения координат	Формулы, примененные для расчета средней квадратической погрешности определения координат характерных точек границ (Mt), с подставленными в такие формулы значениями и итоговые (вычисленные) значения Mt, м	Описание закрепления точки
	содержатся в Едином государственном реестре недвижимости		определены в результате выполнения комплексных кадастровых работ				
	X	Y	X	Y			
1	2	3	4	5	6	7	8
н552У	—	—	512 986,19	2 251 524,18	Метод спутниковых геодезических измерений (определений)	Mt = 0,10	—
551	—	—	512 973,58	2 251 550,04			
556	—	—	512 957,36	2 251 541,71			
н557У	—	—	512 969,74	2 251 516,18			
н552У	—	—	512 986,19	2 251 524,18			

2. Сведения о частях границ уточняемого земельного участка с кадастровым номером 73:19:082701:339 :

Обозначение части границ		Горизонтальное проложение (S), м	Описание прохождения части границ	Сведения о согласовании местоположения границ (согласовано/спорное)
от т.	до т.			
1	2	3	4	5
н552У	551	28,77	—	согласовано
551	556	18,23		
556	н557У	28,37		
н557У	н552У	18,29		

3. Сведения о характеристиках уточняемого земельного участка с кадастровым номером 73:19:082701:339 :

№ п/п	Наименование характеристики земельного участка	Значение характеристики
1	2	3
1	2	3

1	2	3
1.	Адрес земельного участка	Местоположение установлено относительно ориентира, расположенного в границах участка. Почтовый адрес ориентира: обл Ульяновская р-н Ульяновский Садоводческое товарищество "Сокольники" участок 316.
1.1.	Сведения о местоположении земельного участка (при отсутствии адреса) в структурированном в соответствии с федеральной информационной адресной системой виде	—
1.2.	Дополнительные сведения о местоположении земельного участка	—
2.	Площадь земельного участка \pm величина погрешности определения (вычисления) площади ($P \pm \Delta P$), м ²	522 \pm 8,00
3.	Формула, примененная для вычисления предельной погрешности определения площади земельного участка, с подставленными значениями и итоговые (вычисленные) значения	$3,5 * 0,10 * \sqrt{(522,00)} = 8$
4.	Площадь земельного участка согласно сведениям Единого государственного реестра недвижимости (Ркад), м ²	504,00
5.	Оценка расхождения Р и Ркад ($P - P_{кад}$), м ²	18
6.	Предельный минимальный и максимальный размеры земельного участка ($P_{мин}$ и $P_{макс}$), м ²	— —
7.	Вид (виды) разрешенного использования	Для ведения садоводства
7.1.	Дополнительные сведения об использовании земельного участка	—
8.	Кадастровый или иной государственный учетный номер (инвентарный) здания, сооружения, объекта незавершенного строительства, расположенного на земельном участке	—
9.	Сведения о земельных участках (землях общего пользования, территории общего пользования), посредством которых обеспечивается доступ	73:19:082701:867
10.	Иные сведения	—
4. Пояснения к сведениям об уточняемом земельном участке с кадастровым номером		73:19:082701:339 :
1.	—	—

1. Сведения о характерных точках границ уточняемого земельного участка с кадастровым номером 73:19:082701:340 :
 Система координат МСК-73, зона 2 Зона № 2

Обозначение характерных точек границ	Координаты, м				Метод определения координат	Формулы, примененные для расчета средней квадратической погрешности определения координат характерных точек границ (Mt), с подставленными в такие формулы значениями и итоговые (вычисленные) значения Mt, м	Описание закрепления точки
	содержатся в Едином государственном реестре недвижимости		определены в результате выполнения комплексных кадастровых работ				
	X	Y	X	Y			
1	2	3	4	5	6	7	8
н557У	—	—	512 969,74	2 251 516,18	Метод спутниковых геодезических измерений (определений)	Mt = 0,10	—
556	—	—	512 957,36	2 251 541,71			
558	—	—	512 940,41	2 251 534,10			
н559У	—	—	512 953,71	2 251 508,79			
н557У	—	—	512 969,74	2 251 516,18			

2. Сведения о частях границ уточняемого земельного участка с кадастровым номером 73:19:082701:340 :

Обозначение части границ		Горизонтальное проложение (S), м	Описание прохождения части границ	Сведения о согласовании местоположения границ (согласовано/спорное)
от т.	до т.			
1	2	3	4	5
н557У	556	28,37	—	согласовано
556	558	18,58		
558	н559У	28,59		
н559У	н557У	17,65		

3. Сведения о характеристиках уточняемого земельного участка с кадастровым номером 73:19:082701:340 :

№ п/п	Наименование характеристики земельного участка	Значение характеристики
1	2	3
1	2	3

1	2	3
1.	Адрес земельного участка	Местоположение установлено относительно ориентира, расположенного в границах участка. Почтовый адрес ориентира: Ульяновская область, г. Ульяновск, садоводческое товарищество "Сокольники", участок 318.
1.1.	Сведения о местоположении земельного участка (при отсутствии адреса) в структурированном в соответствии с федеральной информационной адресной системой виде	—
1.2.	Дополнительные сведения о местоположении земельного участка	—
2.	Площадь земельного участка \pm величина погрешности определения (вычисления) площади ($P \pm \Delta P$), м ²	515 \pm 8,00
3.	Формула, примененная для вычисления предельной погрешности определения площади земельного участка, с подставленными значениями и итоговые (вычисленные) значения	$3,5 * 0,10 * \sqrt{(515,00)} = 8$
4.	Площадь земельного участка согласно сведениям Единого государственного реестра недвижимости (Ркад), м ²	504,00
5.	Оценка расхождения Р и Ркад ($P - P_{кад}$), м ²	11
6.	Предельный минимальный и максимальный размеры земельного участка (Рмин и Рмакс), м ²	— —
7.	Вид (виды) разрешенного использования	Для ведения садоводства
7.1.	Дополнительные сведения об использовании земельного участка	—
8.	Кадастровый или иной государственный учетный номер (инвентарный) здания, сооружения, объекта незавершенного строительства, расположенного на земельном участке	—
9.	Сведения о земельных участках (землях общего пользования, территории общего пользования), посредством которых обеспечивается доступ	73:19:082701:867
10.	Иные сведения	—
4. Пояснения к сведениям об уточняемом земельном участке с кадастровым номером		73:19:082701:340 :
1.	—	—

1. Сведения о характерных точках границ уточняемого земельного участка с кадастровым номером 73:19:082701:342 :
 Система координат МСК-73, зона 2 Зона № 2

Обозначение характерных точек границ	Координаты, м				Метод определения координат	Формулы, примененные для расчета средней квадратической погрешности определения координат характерных точек границ (Mt), с подставленными в такие формулы значениями и итоговые (вычисленные) значения Mt, м	Описание закрепления точки
	содержатся в Едином государственном реестре недвижимости		определены в результате выполнения комплексных кадастровых работ				
	X	Y	X	Y			
1	2	3	4	5	6	7	8
н559У	—	—	512 953,71	2 251 508,79	Метод спутниковых геодезических измерений (определений)	Mt = 0,10	—
558	—	—	512 940,41	2 251 534,10			
564	—	—	512 925,00	2 251 526,78			
н565У	—	—	512 937,03	2 251 501,21			
н559У	—	—	512 953,71	2 251 508,79			

2. Сведения о частях границ уточняемого земельного участка с кадастровым номером 73:19:082701:342 :

Обозначение части границ		Горизонтальное проложение (S), м	Описание прохождения части границ	Сведения о согласовании местоположения границ (согласовано/спорное)
от т.	до т.			
1	2	3	4	5
н559У	558	28,59	—	согласовано
558	564	17,06		
564	н565У	28,26		
н565У	н559У	18,32		

3. Сведения о характеристиках уточняемого земельного участка с кадастровым номером 73:19:082701:342 :

№ п/п	Наименование характеристики земельного участка	Значение характеристики
1	2	3
1	2	3

1	2	3
1.	Адрес земельного участка	обл. Ульяновская, р-н Ульяновский, Садоводческое товарищество "Сокольники", участок 320
1.1.	Сведения о местоположении земельного участка (при отсутствии адреса) в структурированном в соответствии с федеральной информационной адресной системой виде	—
1.2.	Дополнительные сведения о местоположении земельного участка	—
2.	Площадь земельного участка ± величина погрешности определения (вычисления) площади ($P \pm \Delta P$), м ²	503 ± 8,00
3.	Формула, примененная для вычисления предельной погрешности определения площади земельного участка, с подставленными значениями и итоговые (вычисленные) значения	$3,5 * 0,10 * \sqrt{(503,00)} = 8$
4.	Площадь земельного участка согласно сведениям Единого государственного реестра недвижимости (Ркад), м ²	504,00
5.	Оценка расхождения Р и Ркад ($P - P_{кад}$), м ²	1
6.	Предельный минимальный и максимальный размеры земельного участка (Рмин и Рмакс), м ²	— —
7.	Вид (виды) разрешенного использования	Для ведения садоводства
7.1.	Дополнительные сведения об использовании земельного участка	—
8.	Кадастровый или иной государственный учетный номер (инвентарный) здания, сооружения, объекта незавершенного строительства, расположенного на земельном участке	—
9.	Сведения о земельных участках (землях общего пользования, территории общего пользования), посредством которых обеспечивается доступ	73:19:082701:867
10.	Иные сведения	—
4. Пояснения к сведениям об уточняемом земельном участке с кадастровым номером		73:19:082701:342 :
1.	—	—

1. Сведения о характерных точках границ уточняемого земельного участка с кадастровым номером 73:19:082701:343 :
 Система координат МСК-73, зона 2 Зона № 2

Обозначение характерных точек границ	Координаты, м				Метод определения координат	Формулы, примененные для расчета средней квадратической погрешности определения координат характерных точек границ (Mt), с подставленными в такие формулы значениями и итоговые (вычисленные) значения Mt, м	Описание закрепления точки
	содержатся в Едином государственном реестре недвижимости		определены в результате выполнения комплексных кадастровых работ				
	X	Y	X	Y			
1	2	3	4	5	6	7	8
563	—	—	512 938,24	2 251 539,04	Метод спутниковых геодезических измерений (определений)	Mt = 0,10	—
н435У	—	—	512 926,65	2 251 564,55			
н431У	—	—	512 909,98	2 251 556,42			
566	—	—	512 922,85	2 251 531,45			
563	—	—	512 938,24	2 251 539,04			

2. Сведения о частях границ уточняемого земельного участка с кадастровым номером 73:19:082701:343 :

Обозначение части границ		Горизонтальное проложение (S), м	Описание прохождения части границ	Сведения о согласовании местоположения границ (согласовано/спорное)
от т.	до т.			
1	2	3	4	5
563	н435У	28,02	—	согласовано
н435У	н431У	18,55		
н431У	566	28,09		
566	563	17,16		

3. Сведения о характеристиках уточняемого земельного участка с кадастровым номером 73:19:082701:343 :

№ п/п	Наименование характеристики земельного участка	Значение характеристики
1	2	3
1	2	3

1	2	3
1.	Адрес земельного участка	обл. Ульяновская, р-н Ульяновский, Садоводческое товарищество "Сокольники", участок 321
1.1.	Сведения о местоположении земельного участка (при отсутствии адреса) в структурированном в соответствии с федеральной информационной адресной системой виде	—
1.2.	Дополнительные сведения о местоположении земельного участка	—
2.	Площадь земельного участка \pm величина погрешности определения (вычисления) площади ($P \pm \Delta P$), м ²	501 \pm 8,00
3.	Формула, примененная для вычисления предельной погрешности определения площади земельного участка, с подставленными значениями и итоговые (вычисленные) значения	$3,5 * 0,10 * \sqrt{(501,00)} = 8$
4.	Площадь земельного участка согласно сведениям Единого государственного реестра недвижимости (Ркад), м ²	504,00
5.	Оценка расхождения Р и Ркад ($P - P_{кад}$), м ²	3
6.	Предельный минимальный и максимальный размеры земельного участка (Рмин и Рмакс), м ²	— —
7.	Вид (виды) разрешенного использования	Для садоводства
7.1.	Дополнительные сведения об использовании земельного участка	—
8.	Кадастровый или иной государственный учетный номер (инвентарный) здания, сооружения, объекта незавершенного строительства, расположенного на земельном участке	—
9.	Сведения о земельных участках (землях общего пользования, территории общего пользования), посредством которых обеспечивается доступ	73:19:082701:867
10.	Иные сведения	—
4. Пояснения к сведениям об уточняемом земельном участке с кадастровым номером		73:19:082701:343 :
1.	—	—

1. Сведения о характерных точках границ уточняемого земельного участка с кадастровым номером 73:19:082701:344 :
 Система координат МСК-73, зона 2 Зона № 2

Обозначение характерных точек границ	Координаты, м				Метод определения координат	Формулы, примененные для расчета средней квадратической погрешности определения координат характерных точек границ (Mt), с подставленными в такие формулы значениями и итоговые (вычисленные) значения Mt, м	Описание закрепления точки
	содержатся в Едином государственном реестре недвижимости		определены в результате выполнения комплексных кадастровых работ				
	X	Y	X	Y			
1	2	3	4	5	6	7	8
н565У	—	—	512 937,03	2 251 501,21	Метод спутниковых геодезических измерений (определений)	Mt = 0,10	—
564	—	—	512 925,00	2 251 526,78			
н567У	—	—	512 908,60	2 251 519,18			
н568У	—	—	512 920,62	2 251 493,56			
н565У	—	—	512 937,03	2 251 501,21			

2. Сведения о частях границ уточняемого земельного участка с кадастровым номером 73:19:082701:344 :

Обозначение части границ		Горизонтальное проложение (S), м	Описание прохождения части границ	Сведения о согласовании местоположения границ (согласовано/спорное)
от т.	до т.			
1	2	3	4	5
н565У	564	28,26	—	согласовано
564	н567У	18,08		
н567У	н568У	28,30		
н568У	н565У	18,11		

3. Сведения о характеристиках уточняемого земельного участка с кадастровым номером 73:19:082701:344 :

№ п/п	Наименование характеристики земельного участка	Значение характеристики
1	2	3
1	2	3

1	2	3
1.	Адрес земельного участка	Местоположение установлено относительно ориентира, расположенного в границах участка. Почтовый адрес ориентира: обл Ульяновская р-н Ульяновский Садоводческое товарищество "Сокольники" участок 322.
1.1.	Сведения о местоположении земельного участка (при отсутствии адреса) в структурированном в соответствии с федеральной информационной адресной системой виде	—
1.2.	Дополнительные сведения о местоположении земельного участка	—
2.	Площадь земельного участка \pm величина погрешности определения (вычисления) площади ($P \pm \Delta P$), м ²	512 \pm 8,00
3.	Формула, примененная для вычисления предельной погрешности определения площади земельного участка, с подставленными значениями и итоговые (вычисленные) значения	$3,5 * 0,10 * \sqrt{(512,00)} = 8$
4.	Площадь земельного участка согласно сведениям Единого государственного реестра недвижимости (Ркад), м ²	504,00
5.	Оценка расхождения Р и Ркад ($P - P_{кад}$), м ²	8
6.	Предельный минимальный и максимальный размеры земельного участка ($P_{мин}$ и $P_{макс}$), м ²	— —
7.	Вид (виды) разрешенного использования	Для ведения садоводства
7.1.	Дополнительные сведения об использовании земельного участка	—
8.	Кадастровый или иной государственный учетный номер (инвентарный) здания, сооружения, объекта незавершенного строительства, расположенного на земельном участке	—
9.	Сведения о земельных участках (землях общего пользования, территории общего пользования), посредством которых обеспечивается доступ	73:19:082701:867
10.	Иные сведения	—
4. Пояснения к сведениям об уточняемом земельном участке с кадастровым номером		73:19:082701:344 :
1.	—	—

1. Сведения о характерных точках границ уточняемого земельного участка с кадастровым номером 73:19:082701:345 :
 Система координат МСК-73, зона 2 Зона № 2

Обозначение характерных точек границ	Координаты, м				Метод определения координат	Формулы, примененные для расчета средней квадратической погрешности определения координат характерных точек границ (Mt), с подставленными в такие формулы значениями и итоговые (вычисленные) значения Mt, м	Описание закрепления точки
	содержатся в Едином государственном реестре недвижимости		определены в результате выполнения комплексных кадастровых работ				
	X	Y	X	Y			
1	2	3	4	5	6	7	8
566	—	—	512 922,85	2 251 531,45	Метод спутниковых геодезических измерений (определений)	Mt = 0,10	—
н431У	—	—	512 909,98	2 251 556,42			
н428У	—	—	512 893,86	2 251 549,13			
569	—	—	512 906,06	2 251 523,68			
566	—	—	512 922,85	2 251 531,45			

2. Сведения о частях границ уточняемого земельного участка с кадастровым номером 73:19:082701:345 :

Обозначение части границ		Горизонтальное проложение (S), м	Описание прохождения части границ	Сведения о согласовании местоположения границ (согласовано/спорное)
от т.	до т.			
1	2	3	4	5
566	н431У	28,09	—	согласовано
н431У	н428У	17,69		
н428У	569	28,22		
569	566	18,50		

3. Сведения о характеристиках уточняемого земельного участка с кадастровым номером 73:19:082701:345 :

№ п/п	Наименование характеристики земельного участка	Значение характеристики
1	2	3
1	2	3

1	2	3
1.	Адрес земельного участка	Местоположение установлено относительно ориентира, расположенного в границах участка. Почтовый адрес ориентира: обл Ульяновская, р-н Ульяновский, Садоводческое товарищество "Сокольники", участок 323.
1.1.	Сведения о местоположении земельного участка (при отсутствии адреса) в структурированном в соответствии с федеральной информационной адресной системой виде	—
1.2.	Дополнительные сведения о местоположении земельного участка	—
2.	Площадь земельного участка \pm величина погрешности определения (вычисления) площади ($P \pm \Delta P$), м ²	509 \pm 8,00
3.	Формула, примененная для вычисления предельной погрешности определения площади земельного участка, с подставленными значениями и итоговые (вычисленные) значения	$3,5*0,10*\sqrt{(509,00)} = 8$
4.	Площадь земельного участка согласно сведениям Единого государственного реестра недвижимости (Ркад), м ²	504,00
5.	Оценка расхождения Р и Ркад ($P - P_{кад}$), м ²	5
6.	Предельный минимальный и максимальный размеры земельного участка ($P_{мин}$ и $P_{макс}$), м ²	— —
7.	Вид (виды) разрешенного использования	Для ведения садоводства
7.1.	Дополнительные сведения об использовании земельного участка	—
8.	Кадастровый или иной государственный учетный номер (инвентарный) здания, сооружения, объекта незавершенного строительства, расположенного на земельном участке	—
9.	Сведения о земельных участках (землях общего пользования, территории общего пользования), посредством которых обеспечивается доступ	73:19:082701:867
10.	Иные сведения	—
4. Пояснения к сведениям об уточняемом земельном участке с кадастровым номером		73:19:082701:345 :
1.	—	—

1. Сведения о характерных точках границ уточняемого земельного участка с кадастровым номером 73:19:082701:346 :
 Система координат МСК-73, зона 2 Зона № 2

Обозначение характерных точек границ	Координаты, м				Метод определения координат	Формулы, примененные для расчета средней квадратической погрешности определения координат характерных точек границ (Mt), с подставленными в такие формулы значениями и итоговые (вычисленные) значения Mt, м	Описание закрепления точки
	содержатся в Едином государственном реестре недвижимости		определены в результате выполнения комплексных кадастровых работ				
	X	Y	X	Y			
1	2	3	4	5	6	7	8
н568У	—	—	512 920,62	2 251 493,56	Метод спутниковых геодезических измерений (определений)	Mt = 0,10	—
н567У	—	—	512 908,60	2 251 519,18			
570	—	—	512 908,18	2 251 518,99			
571	—	—	512 892,47	2 251 511,32		Mt = 0,00	
н572У	—	—	512 905,01	2 251 485,63		Mt = 0,10	
н568У	—	—	512 920,62	2 251 493,56			

2. Сведения о частях границ уточняемого земельного участка с кадастровым номером 73:19:082701:346 :

Обозначение части границ		Горизонтальное проложение (S), м	Описание прохождения части границ	Сведения о согласовании местоположения границ (согласовано/спорное)
от т.	до т.			
1	2	3	4	5
н568У	н567У	28,30	—	согласовано
н567У	570	0,46		
570	571	17,48		
571	н572У	28,59		
н572У	н568У	17,51		

3. Сведения о характеристиках уточняемого земельного участка с кадастровым номером 73:19:082701:346 :

№ п/п	Наименование характеристики земельного участка	Значение характеристики
1	2	3
1	2	3

1	2	3
1.	Адрес земельного участка	Ульяновская обл., р-н Ульяновский, Садоводческое товарищество "Сокольники", участок 324
1.1.	Сведения о местоположении земельного участка (при отсутствии адреса) в структурированном в соответствии с федеральной информационной адресной системой виде	—
1.2.	Дополнительные сведения о местоположении земельного участка	—
2.	Площадь земельного участка ± величина погрешности определения (вычисления) площади ($P \pm \Delta P$), м ²	504 ± 8,00
3.	Формула, примененная для вычисления предельной погрешности определения площади земельного участка, с подставленными значениями и итоговые (вычисленные) значения	$3,5 * 0,10 * \sqrt{(504,00)} = 8$
4.	Площадь земельного участка согласно сведениям Единого государственного реестра недвижимости (Ркад), м ²	504,00
5.	Оценка расхождения Р и Ркад ($P - P_{кад}$), м ²	0
6.	Предельный минимальный и максимальный размеры земельного участка (Рмин и Рмакс), м ²	— —
7.	Вид (виды) разрешенного использования	Для ведения садоводства
7.1.	Дополнительные сведения об использовании земельного участка	—
8.	Кадастровый или иной государственный учетный номер (инвентарный) здания, сооружения, объекта незавершенного строительства, расположенного на земельном участке	73:19:082701:935
9.	Сведения о земельных участках (землях общего пользования, территории общего пользования), посредством которых обеспечивается доступ	73:19:082701:867
10.	Иные сведения	—
4. Пояснения к сведениям об уточняемом земельном участке с кадастровым номером		73:19:082701:346 :
1.	—	—

1. Сведения о характерных точках границ уточняемого земельного участка с кадастровым номером 73:19:082701:347 :
 Система координат МСК-73, зона 2 Зона № 2

Обозначение характерных точек границ	Координаты, м				Метод определения координат	Формулы, примененные для расчета средней квадратической погрешности определения координат характерных точек границ (Mt), с подставленными в такие формулы значениями и итоговые (вычисленные) значения Mt, м	Описание закрепления точки
	содержатся в Едином государственном реестре недвижимости		определены в результате выполнения комплексных кадастровых работ				
	X	Y	X	Y			
1	2	3	4	5	6	7	8
569	—	—	512 906,06	2 251 523,68	Метод спутниковых геодезических измерений (определений)	Mt = 0,10	—
н428У	—	—	512 893,86	2 251 549,13			
н425У	—	—	512 877,62	2 251 541,42			
573	—	—	512 889,96	2 251 516,11			
569	—	—	512 906,06	2 251 523,68			

2. Сведения о частях границ уточняемого земельного участка с кадастровым номером 73:19:082701:347 :

Обозначение части границ		Горизонтальное проложение (S), м	Описание прохождения части границ	Сведения о согласовании местоположения границ (согласовано/спорное)
от т.	до т.			
1	2	3	4	5
569	н428У	28,22	—	согласовано
н428У	н425У	17,98		
н425У	573	28,16		
573	569	17,79		

3. Сведения о характеристиках уточняемого земельного участка с кадастровым номером 73:19:082701:347 :

№ п/п	Наименование характеристики земельного участка	Значение характеристики
1	2	3
1	2	3

1	2	3
1.	Адрес земельного участка	Местоположение установлено относительно ориентира, расположенного в границах участка. Почтовый адрес ориентира: обл Ульяновская р-н Ульяновский Садоводческое товарищество "Сокольники" участок 325.
1.1.	Сведения о местоположении земельного участка (при отсутствии адреса) в структурированном в соответствии с федеральной информационной адресной системой виде	—
1.2.	Дополнительные сведения о местоположении земельного участка	—
2.	Площадь земельного участка \pm величина погрешности определения (вычисления) площади ($P \pm \Delta P$), м ²	504 \pm 8,00
3.	Формула, примененная для вычисления предельной погрешности определения площади земельного участка, с подставленными значениями и итоговые (вычисленные) значения	$3,5 * 0,10 * \sqrt{(504,00)} = 8$
4.	Площадь земельного участка согласно сведениям Единого государственного реестра недвижимости (Ркад), м ²	504,00
5.	Оценка расхождения Р и Ркад ($P - P_{кад}$), м ²	0
6.	Предельный минимальный и максимальный размеры земельного участка ($P_{мин}$ и $P_{макс}$), м ²	— —
7.	Вид (виды) разрешенного использования	Для ведения садоводства
7.1.	Дополнительные сведения об использовании земельного участка	—
8.	Кадастровый или иной государственный учетный номер (инвентарный) здания, сооружения, объекта незавершенного строительства, расположенного на земельном участке	—
9.	Сведения о земельных участках (землях общего пользования, территории общего пользования), посредством которых обеспечивается доступ	73:19:082701:867
10.	Иные сведения	—
4. Пояснения к сведениям об уточняемом земельном участке с кадастровым номером		73:19:082701:347 :
1.	—	—

1. Сведения о характерных точках границ уточняемого земельного участка с кадастровым номером 73:19:082701:348 :
 Система координат МСК-73, зона 2 Зона № 2

Обозначение характерных точек границ	Координаты, м				Метод определения координат	Формулы, примененные для расчета средней квадратической погрешности определения координат характерных точек границ (Mt), с подставленными в такие формулы значениями и итоговые (вычисленные) значения Mt, м	Описание закрепления точки
	содержатся в Едином государственном реестре недвижимости		определены в результате выполнения комплексных кадастровых работ				
	X	Y	X	Y			
1	2	3	4	5	6	7	8
н572У	—	—	512 905,01	2 251 485,63	Метод спутниковых геодезических измерений (определений)	Mt = 0,10	—
571	—	—	512 892,47	2 251 511,32		Mt = 0,00	
574	—	—	512 875,99	2 251 503,28		Mt = 0,10	
н575У	—	—	512 886,24	2 251 481,83			
н576У	—	—	512 887,97	2 251 478,15			
н572У	—	—	512 905,01	2 251 485,63			

2. Сведения о частях границ уточняемого земельного участка с кадастровым номером 73:19:082701:348 :

Обозначение части границ		Горизонтальное проложение (S), м	Описание прохождения части границ	Сведения о согласовании местоположения границ (согласовано/спорное)
от т.	до т.			
1	2	3	4	5
н572У	571	28,59	—	согласовано
571	574	18,34		
574	н575У	23,77		
н575У	н576У	4,07		
н576У	н572У	18,61		

3. Сведения о характеристиках уточняемого земельного участка с кадастровым номером 73:19:082701:348 :

№ п/п	Наименование характеристики земельного участка	Значение характеристики
1	2	3
1	2	3

1	2	3
1.	Адрес земельного участка	Местоположение установлено относительно ориентира, расположенного в границах участка. Почтовый адрес ориентира: обл Ульяновская р-н Ульяновский Садоводческое товарищество "Сокольники" участок 326.
1.1.	Сведения о местоположении земельного участка (при отсутствии адреса) в структурированном в соответствии с федеральной информационной адресной системой виде	—
1.2.	Дополнительные сведения о местоположении земельного участка	—
2.	Площадь земельного участка \pm величина погрешности определения (вычисления) площади ($P \pm \Delta P$), м ²	521 \pm 8,00
3.	Формула, примененная для вычисления предельной погрешности определения площади земельного участка, с подставленными значениями и итоговые (вычисленные) значения	$3,5 * 0,10 * \sqrt{(521,00)} = 8$
4.	Площадь земельного участка согласно сведениям Единого государственного реестра недвижимости (Ркад), м ²	504,00
5.	Оценка расхождения Р и Ркад ($P - P_{кад}$), м ²	17
6.	Предельный минимальный и максимальный размеры земельного участка ($P_{мин}$ и $P_{макс}$), м ²	— —
7.	Вид (виды) разрешенного использования	Для ведения садоводства
7.1.	Дополнительные сведения об использовании земельного участка	—
8.	Кадастровый или иной государственный учетный номер (инвентарный) здания, сооружения, объекта незавершенного строительства, расположенного на земельном участке	—
9.	Сведения о земельных участках (землях общего пользования, территории общего пользования), посредством которых обеспечивается доступ	73:19:082701:867
10.	Иные сведения	—
4. Пояснения к сведениям об уточняемом земельном участке с кадастровым номером		73:19:082701:348 :
1.	—	—

1. Сведения о характерных точках границ уточняемого земельного участка с кадастровым номером 73:19:082701:349 :
 Система координат МСК-73, зона 2 Зона № 2

Обозначение характерных точек границ	Координаты, м				Метод определения координат	Формулы, примененные для расчета средней квадратической погрешности определения координат характерных точек границ (Mt), с подставленными в такие формулы значениями и итоговые (вычисленные) значения Mt, м	Описание закрепления точки
	содержатся в Едином государственном реестре недвижимости		определены в результате выполнения комплексных кадастровых работ				
	X	Y	X	Y			
1	2	3	4	5	6	7	8
573	—	—	512 889,96	2 251 516,11	Метод спутниковых геодезических измерений (определений)	Mt = 0,10	—
н425У	—	—	512 877,62	2 251 541,42			
420	—	—	512 861,40	2 251 533,14			
577	—	—	512 873,72	2 251 508,29			
573	—	—	512 889,96	2 251 516,11			

2. Сведения о частях границ уточняемого земельного участка с кадастровым номером 73:19:082701:349 :

Обозначение части границ		Горизонтальное проложение (S), м	Описание прохождения части границ	Сведения о согласовании местоположения границ (согласовано/спорное)
от т.	до т.			
1	2	3	4	5
573	н425У	28,16	—	согласовано
н425У	420	18,21		
420	577	27,74		
577	573	18,02		

3. Сведения о характеристиках уточняемого земельного участка с кадастровым номером 73:19:082701:349 :

№ п/п	Наименование характеристики земельного участка	Значение характеристики
1	2	3
1	2	3

1	2	3
1.	Адрес земельного участка	Местоположение установлено относительно ориентира, расположенного в границах участка. Почтовый адрес ориентира: обл Ульяновская р-н Ульяновский Садоводческое товарищество "Сокольники" участок 327.
1.1.	Сведения о местоположении земельного участка (при отсутствии адреса) в структурированном в соответствии с федеральной информационной адресной системой виде	—
1.2.	Дополнительные сведения о местоположении земельного участка	—
2.	Площадь земельного участка \pm величина погрешности определения (вычисления) площади ($P \pm \Delta P$), м ²	506 \pm 8,00
3.	Формула, примененная для вычисления предельной погрешности определения площади земельного участка, с подставленными значениями и итоговые (вычисленные) значения	$3,5 * 0,10 * \sqrt{(506,00)} = 8$
4.	Площадь земельного участка согласно сведениям Единого государственного реестра недвижимости (Ркад), м ²	504,00
5.	Оценка расхождения Р и Ркад ($P - P_{кад}$), м ²	2
6.	Предельный минимальный и максимальный размеры земельного участка ($P_{мин}$ и $P_{макс}$), м ²	— —
7.	Вид (виды) разрешенного использования	Для ведения садоводства
7.1.	Дополнительные сведения об использовании земельного участка	—
8.	Кадастровый или иной государственный учетный номер (инвентарный) здания, сооружения, объекта незавершенного строительства, расположенного на земельном участке	—
9.	Сведения о земельных участках (землях общего пользования, территории общего пользования), посредством которых обеспечивается доступ	73:19:082701:867
10.	Иные сведения	—
4. Пояснения к сведениям об уточняемом земельном участке с кадастровым номером		73:19:082701:349 :
1.	—	—

1. Сведения о характерных точках границ уточняемого земельного участка с кадастровым номером 73:19:082701:351 :
 Система координат МСК-73, зона 2 Зона № 2

Обозначение характерных точек границ	Координаты, м				Метод определения координат	Формулы, примененные для расчета средней квадратической погрешности определения координат характерных точек границ (Mt), с подставленными в такие формулы значениями и итоговые (вычисленные) значения Mt, м	Описание закрепления точки
	содержатся в Едином государственном реестре недвижимости		определены в результате выполнения комплексных кадастровых работ				
	X	Y	X	Y			
1	2	3	4	5	6	7	8
574	—	—	512 875,99	2 251 503,28	Метод спутниковых геодезических измерений (определений)	Mt = 0,10	—
578	—	—	512 861,05	2 251 495,56			
579	—	—	512 858,41	2 251 493,07			
580	—	—	512 860,98	2 251 470,77		Mt = 0,00	
н575У	—	—	512 886,24	2 251 481,83		Mt = 0,10	
574	—	—	512 875,99	2 251 503,28			

2. Сведения о частях границ уточняемого земельного участка с кадастровым номером 73:19:082701:351 :

Обозначение части границ		Горизонтальное проложение (S), м	Описание прохождения части границ	Сведения о согласовании местоположения границ (согласовано/спорное)
от т.	до т.			
1	2	3	4	5
574	578	16,82	—	согласовано
578	579	3,63		
579	580	22,45		
580	н575У	27,58		
н575У	574	23,77		

3. Сведения о характеристиках уточняемого земельного участка с кадастровым номером 73:19:082701:351 :

№ п/п	Наименование характеристики земельного участка	Значение характеристики
1	2	3

1	2	3
1.	Адрес земельного участка	обл. Ульяновская, р-н Ульяновский, Садоводческое товарищество "Сокольники", участок 328
1.1.	Сведения о местоположении земельного участка (при отсутствии адреса) в структурированном в соответствии с федеральной информационной адресной системой виде	—
1.2.	Дополнительные сведения о местоположении земельного участка	—
2.	Площадь земельного участка \pm величина погрешности определения (вычисления) площади ($P \pm \Delta P$), м ²	545 \pm 8,00
3.	Формула, примененная для вычисления предельной погрешности определения площади земельного участка, с подставленными значениями и итоговые (вычисленные) значения	$3,5 * 0,10 * \sqrt{(545,00)} = 8$
4.	Площадь земельного участка согласно сведениям Единого государственного реестра недвижимости (Ркад), м ²	504,00
5.	Оценка расхождения Р и Ркад ($P - P_{кад}$), м ²	41
6.	Предельный минимальный и максимальный размеры земельного участка (Рмин и Рмакс), м ²	— —
7.	Вид (виды) разрешенного использования	Для ведения садоводства
7.1.	Дополнительные сведения об использовании земельного участка	—
8.	Кадастровый или иной государственный учетный номер (инвентарный) здания, сооружения, объекта незавершенного строительства, расположенного на земельном участке	—
9.	Сведения о земельных участках (землях общего пользования, территории общего пользования), посредством которых обеспечивается доступ	73:19:082701:867
10.	Иные сведения	—
4. Пояснения к сведениям об уточняемом земельном участке с кадастровым номером		73:19:082701:351 :
1.	—	—

1. Сведения о характерных точках границ уточняемого земельного участка с кадастровым номером 73:19:082701:353 :
 Система координат МСК-73, зона 2 Зона № 2

Обозначение характерных точек границ	Координаты, м				Метод определения координат	Формулы, примененные для расчета средней квадратической погрешности определения координат характерных точек границ (Mt), с подставленными в такие формулы значениями и итоговые (вычисленные) значения Mt, м	Описание закрепления точки
	содержатся в Едином государственном реестре недвижимости		определены в результате выполнения комплексных кадастровых работ				
	X	Y	X	Y			
1	2	3	4	5	6	7	8
н581У	—	—	512 894,22	2 251 465,08	Метод спутниковых геодезических измерений (определений)	Mt = 0,10	—
н576У	—	—	512 887,97	2 251 478,15			
н575У	—	—	512 886,24	2 251 481,83			
580	—	—	512 860,98	2 251 470,77		Mt = 0,00	
582	—	—	512 863,20	2 251 452,68		Mt = 0,10	
н581У	—	—	512 894,22	2 251 465,08			

2. Сведения о частях границ уточняемого земельного участка с кадастровым номером 73:19:082701:353 :

Обозначение части границ		Горизонтальное проложение (S), м	Описание прохождения части границ	Сведения о согласовании местоположения границ (согласовано/спорное)
от т.	до т.			
1	2	3	4	5
н581У	н576У	14,49	—	согласовано
н576У	н575У	4,07		
н575У	580	27,58		
580	582	18,23		
582	н581У	33,41		

3. Сведения о характеристиках уточняемого земельного участка с кадастровым номером 73:19:082701:353 :

№ п/п	Наименование характеристики земельного участка	Значение характеристики
1	2	3
1	2	3

1	2	3
1.	Адрес земельного участка	Местоположение установлено относительно ориентира, расположенного в границах участка. Почтовый адрес ориентира: Ульяновская область, г. Ульяновск, садоводческое товарищество "Сокольники", участок 330.
1.1.	Сведения о местоположении земельного участка (при отсутствии адреса) в структурированном в соответствии с федеральной информационной адресной системой виде	—
1.2.	Дополнительные сведения о местоположении земельного участка	—
2.	Площадь земельного участка \pm величина погрешности определения (вычисления) площади ($P \pm \Delta P$), м ²	550 \pm 8,00
3.	Формула, примененная для вычисления предельной погрешности определения площади земельного участка, с подставленными значениями и итоговые (вычисленные) значения	$3,5 * 0,10 * \sqrt{(550,00)} = 8$
4.	Площадь земельного участка согласно сведениям Единого государственного реестра недвижимости (Ркад), м ²	504,00
5.	Оценка расхождения Р и Ркад (Р - Ркад), м ²	46
6.	Предельный минимальный и максимальный размеры земельного участка (Рмин и Рмакс), м ²	— —
7.	Вид (виды) разрешенного использования	Для ведения садоводства
7.1.	Дополнительные сведения об использовании земельного участка	—
8.	Кадастровый или иной государственный учетный номер (инвентарный) здания, сооружения, объекта незавершенного строительства, расположенного на земельном участке	—
9.	Сведения о земельных участках (землях общего пользования, территории общего пользования), посредством которых обеспечивается доступ	73:19:082701:867
10.	Иные сведения	—
4. Пояснения к сведениям об уточняемом земельном участке с кадастровым номером		73:19:082701:353 :
1.	—	—

1. Сведения о характерных точках границ уточняемого земельного участка с кадастровым номером 73:19:082701:354 :
 Система координат МСК-73, зона 2 Зона № 2

Обозначение характерных точек границ	Координаты, м				Метод определения координат	Формулы, примененные для расчета средней квадратической погрешности определения координат характерных точек границ (Mt), с подставленными в такие формулы значениями и итоговые (вычисленные) значения Mt, м	Описание закрепления точки
	содержатся в Едином государственном реестре недвижимости		определены в результате выполнения комплексных кадастровых работ				
	X	Y	X	Y			
1	2	3	4	5	6	7	8
583	—	—	512 900,59	2 251 452,66	Метод спутниковых геодезических измерений (определений)	Mt = 0,10	—
н581У	—	—	512 894,22	2 251 465,08			
582	—	—	512 863,20	2 251 452,68			
584	—	—	512 866,41	2 251 438,42			
585	—	—	512 883,94	2 251 445,22			
583	—	—	512 900,59	2 251 452,66			

2. Сведения о частях границ уточняемого земельного участка с кадастровым номером 73:19:082701:354 :

Обозначение части границ		Горизонтальное проложение (S), м	Описание прохождения части границ	Сведения о согласовании местоположения границ (согласовано/спорное)
от т.	до т.			
1	2	3	4	5
583	н581У	13,96	—	согласовано
н581У	582	33,41		
582	584	14,62		
584	585	18,80		
585	583	18,24		

3. Сведения о характеристиках уточняемого земельного участка с кадастровым номером 73:19:082701:354 :

№ п/п	Наименование характеристики земельного участка	Значение характеристики
1	2	3

1	2	3
1.	Адрес земельного участка	обл. Ульяновская, р-н Ульяновский, Садоводческое товарищество "Сокольники", участок 331
1.1.	Сведения о местоположении земельного участка (при отсутствии адреса) в структурированном в соответствии с федеральной информационной адресной системой виде	—
1.2.	Дополнительные сведения о местоположении земельного участка	—
2.	Площадь земельного участка \pm величина погрешности определения (вычисления) площади ($P \pm \Delta P$), м ²	507 \pm 8,00
3.	Формула, примененная для вычисления предельной погрешности определения площади земельного участка, с подставленными значениями и итоговые (вычисленные) значения	$3,5 * 0,10 * \sqrt{(507,00)} = 8$
4.	Площадь земельного участка согласно сведениям Единого государственного реестра недвижимости (Ркад), м ²	544,00
5.	Оценка расхождения Р и Ркад ($P - P_{кад}$), м ²	37
6.	Предельный минимальный и максимальный размеры земельного участка (Рмин и Рмакс), м ²	— —
7.	Вид (виды) разрешенного использования	Для ведения садоводства
7.1.	Дополнительные сведения об использовании земельного участка	—
8.	Кадастровый или иной государственный учетный номер (инвентарный) здания, сооружения, объекта незавершенного строительства, расположенного на земельном участке	—
9.	Сведения о земельных участках (землях общего пользования, территории общего пользования), посредством которых обеспечивается доступ	73:19:082701:867
10.	Иные сведения	—
4. Пояснения к сведениям об уточняемом земельном участке с кадастровым номером		73:19:082701:354 :
1.	—	—

1. Сведения о характерных точках границ уточняемого земельного участка с кадастровым номером 73:19:082701:357 :
 Система координат МСК-73, зона 2 Зона № 2

Обозначение характерных точек границ	Координаты, м				Метод определения координат	Формулы, примененные для расчета средней квадратической погрешности определения координат характерных точек границ (Mt), с подставленными в такие формулы значениями и итоговые (вычисленные) значения Mt, м	Описание закрепления точки
	содержатся в Едином государственном реестре недвижимости		определены в результате выполнения комплексных кадастровых работ				
	X	Y	X	Y			
1	2	3	4	5	6	7	8
586	—	—	512 916,60	2 251 460,34	Метод спутниковых геодезических измерений (определений)	Mt = 0,10	—
н572У	—	—	512 905,01	2 251 485,63			
н576У	—	—	512 887,97	2 251 478,15			
н581У	—	—	512 894,22	2 251 465,08			
583	—	—	512 900,59	2 251 452,66			
586	—	—	512 916,60	2 251 460,34			

2. Сведения о частях границ уточняемого земельного участка с кадастровым номером 73:19:082701:357 :

Обозначение части границ		Горизонтальное проложение (S), м	Описание прохождения части границ	Сведения о согласовании местоположения границ (согласовано/спорное)
от т.	до т.			
1	2	3	4	5
586	н572У	27,82	—	согласовано
н572У	н576У	18,61		
н576У	н581У	14,49		
н581У	583	13,96		
583	586	17,76		

3. Сведения о характеристиках уточняемого земельного участка с кадастровым номером 73:19:082701:357 :

№ п/п	Наименование характеристики земельного участка	Значение характеристики
1	2	3
1	2	3

1	2	3
1.	Адрес земельного участка	Местоположение установлено относительно ориентира, расположенного в границах участка. Почтовый адрес ориентира: обл Ульяновская р-н Ульяновский Садоводческое товарищество "Сокольники" участок 335.
1.1.	Сведения о местоположении земельного участка (при отсутствии адреса) в структурированном в соответствии с федеральной информационной адресной системой виде	—
1.2.	Дополнительные сведения о местоположении земельного участка	—
2.	Площадь земельного участка \pm величина погрешности определения (вычисления) площади ($P \pm \Delta P$), м ²	514 \pm 8,00
3.	Формула, примененная для вычисления предельной погрешности определения площади земельного участка, с подставленными значениями и итоговые (вычисленные) значения	$3,5*0,10*\sqrt{(514,00)} = 8$
4.	Площадь земельного участка согласно сведениям Единого государственного реестра недвижимости (Ркад), м ²	504,00
5.	Оценка расхождения Р и Ркад ($P - P_{кад}$), м ²	10
6.	Предельный минимальный и максимальный размеры земельного участка ($P_{мин}$ и $P_{макс}$), м ²	— —
7.	Вид (виды) разрешенного использования	Для садоводства
7.1.	Дополнительные сведения об использовании земельного участка	—
8.	Кадастровый или иной государственный учетный номер (инвентарный) здания, сооружения, объекта незавершенного строительства, расположенного на земельном участке	—
9.	Сведения о земельных участках (землях общего пользования, территории общего пользования), посредством которых обеспечивается доступ	73:19:082701:867
10.	Иные сведения	—
4. Пояснения к сведениям об уточняемом земельном участке с кадастровым номером		73:19:082701:357 :
1.	—	—

1. Сведения о характерных точках границ уточняемого земельного участка с кадастровым номером 73:19:082701:358 :
 Система координат МСК-73, зона 2 Зона № 2

Обозначение характерных точек границ	Координаты, м				Метод определения координат	Формулы, примененные для расчета средней квадратической погрешности определения координат характерных точек границ (Mt), с подставленными в такие формулы значениями и итоговые (вычисленные) значения Mt, м	Описание закрепления точки
	содержатся в Едином государственном реестре недвижимости		определены в результате выполнения комплексных кадастровых работ				
	X	Y	X	Y			
1	2	3	4	5	6	7	8
н587У	—	—	512 931,30	2 251 429,79	Метод спутниковых геодезических измерений (определений)	Mt = 0,10	—
588	—	—	512 919,50	2 251 455,25			
123	—	—	512 902,83	2 251 447,33			
122	—	—	512 915,34	2 251 422,02			
н587У	—	—	512 931,30	2 251 429,79			

2. Сведения о частях границ уточняемого земельного участка с кадастровым номером 73:19:082701:358 :

Обозначение части границ		Горизонтальное проложение (S), м	Описание прохождения части границ	Сведения о согласовании местоположения границ (согласовано/спорное)
от т.	до т.			
1	2	3	4	5
н587У	588	28,06	—	согласовано
588	123	18,46		
123	122	28,23		
122	н587У	17,75		

3. Сведения о характеристиках уточняемого земельного участка с кадастровым номером 73:19:082701:358 :

№ п/п	Наименование характеристики земельного участка	Значение характеристики
1	2	3
1	2	3

1	2	3
1.	Адрес земельного участка	обл. Ульяновская, р-н Ульяновский, Садоводческое товарищество "Сокольники", участок 336
1.1.	Сведения о местоположении земельного участка (при отсутствии адреса) в структурированном в соответствии с федеральной информационной адресной системой виде	—
1.2.	Дополнительные сведения о местоположении земельного участка	—
2.	Площадь земельного участка \pm величина погрешности определения (вычисления) площади ($P \pm \Delta P$), м ²	510 \pm 8,00
3.	Формула, примененная для вычисления предельной погрешности определения площади земельного участка, с подставленными значениями и итоговые (вычисленные) значения	$3,5 * 0,10 * \sqrt{(510,00)} = 8$
4.	Площадь земельного участка согласно сведениям Единого государственного реестра недвижимости (Ркад), м ²	504,00
5.	Оценка расхождения Р и Ркад ($P - P_{кад}$), м ²	6
6.	Предельный минимальный и максимальный размеры земельного участка (Рмин и Рмакс), м ²	— —
7.	Вид (виды) разрешенного использования	Для ведения садоводства
7.1.	Дополнительные сведения об использовании земельного участка	—
8.	Кадастровый или иной государственный учетный номер (инвентарный) здания, сооружения, объекта незавершенного строительства, расположенного на земельном участке	—
9.	Сведения о земельных участках (землях общего пользования, территории общего пользования), посредством которых обеспечивается доступ	73:19:082701:867
10.	Иные сведения	—
4. Пояснения к сведениям об уточняемом земельном участке с кадастровым номером		73:19:082701:358 :
1.	—	—

1. Сведения о характерных точках границ уточняемого земельного участка с кадастровым номером 73:19:082701:359 :
 Система координат МСК-73, зона 2 Зона № 2

Обозначение характерных точек границ	Координаты, м				Метод определения координат	Формулы, примененные для расчета средней квадратической погрешности определения координат характерных точек границ (Mt), с подставленными в такие формулы значениями и итоговые (вычисленные) значения Mt, м	Описание закрепления точки
	содержатся в Едином государственном реестре недвижимости		определены в результате выполнения комплексных кадастровых работ				
	X	Y	X	Y			
1	2	3	4	5	6	7	8
589	—	—	512 933,23	2 251 468,19	Метод спутниковых геодезических измерений (определений)	Mt = 0,10	—
н568У	—	—	512 920,62	2 251 493,56			
н572У	—	—	512 905,01	2 251 485,63			
586	—	—	512 916,60	2 251 460,34			
589	—	—	512 933,23	2 251 468,19			

2. Сведения о частях границ уточняемого земельного участка с кадастровым номером 73:19:082701:359 :

Обозначение части границ		Горизонтальное проложение (S), м	Описание прохождения части границ	Сведения о согласовании местоположения границ (согласовано/спорное)
от т.	до т.			
1	2	3	4	5
589	н568У	28,33	—	согласовано
н568У	н572У	17,51		
н572У	586	27,82		
586	589	18,39		

3. Сведения о характеристиках уточняемого земельного участка с кадастровым номером 73:19:082701:359 :

№ п/п	Наименование характеристики земельного участка	Значение характеристики
1	2	3
1	2	3

1	2	3
1.	Адрес земельного участка	Местоположение установлено относительно ориентира, расположенного в границах участка. Почтовый адрес ориентира: обл Ульяновская р-н Ульяновский Садоводческое товарищество "Сокольники" участок 337.
1.1.	Сведения о местоположении земельного участка (при отсутствии адреса) в структурированном в соответствии с федеральной информационной адресной системой виде	—
1.2.	Дополнительные сведения о местоположении земельного участка	—
2.	Площадь земельного участка \pm величина погрешности определения (вычисления) площади ($P \pm \Delta P$), м ²	504 \pm 8,00
3.	Формула, примененная для вычисления предельной погрешности определения площади земельного участка, с подставленными значениями и итоговые (вычисленные) значения	$3,5 * 0,10 * \sqrt{(504,00)} = 8$
4.	Площадь земельного участка согласно сведениям Единого государственного реестра недвижимости (Ркад), м ²	504,00
5.	Оценка расхождения Р и Ркад ($P - P_{кад}$), м ²	0
6.	Предельный минимальный и максимальный размеры земельного участка ($P_{мин}$ и $P_{макс}$), м ²	— —
7.	Вид (виды) разрешенного использования	Для ведения садоводства
7.1.	Дополнительные сведения об использовании земельного участка	—
8.	Кадастровый или иной государственный учетный номер (инвентарный) здания, сооружения, объекта незавершенного строительства, расположенного на земельном участке	—
9.	Сведения о земельных участках (землях общего пользования, территории общего пользования), посредством которых обеспечивается доступ	73:19:082701:867
10.	Иные сведения	—
4. Пояснения к сведениям об уточняемом земельном участке с кадастровым номером		73:19:082701:359 :
1.	—	—

1. Сведения о характерных точках границ уточняемого земельного участка с кадастровым номером 73:19:082701:360 :
 Система координат МСК-73, зона 2 Зона № 2

Обозначение характерных точек границ	Координаты, м				Метод определения координат	Формулы, примененные для расчета средней квадратической погрешности определения координат характерных точек границ (Mt), с подставленными в такие формулы значениями и итоговые (вычисленные) значения Mt, м	Описание закрепления точки
	содержатся в Едином государственном реестре недвижимости		определены в результате выполнения комплексных кадастровых работ				
	X	Y	X	Y			
1	2	3	4	5	6	7	8
120	—	—	512 948,20	2 251 438,04	Метод спутниковых геодезических измерений (определений)	Mt = 0,10	—
119	—	—	512 936,18	2 251 463,19			
588	—	—	512 919,50	2 251 455,25			
н587У	—	—	512 931,30	2 251 429,79			
120	—	—	512 948,20	2 251 438,04			

2. Сведения о частях границ уточняемого земельного участка с кадастровым номером 73:19:082701:360 :

Обозначение части границ		Горизонтальное проложение (S), м	Описание прохождения части границ	Сведения о согласовании местоположения границ (согласовано/спорное)
от т.	до т.			
1	2	3	4	5
120	119	27,87	—	согласовано
119	588	18,47		
588	н587У	28,06		
н587У	120	18,81		

3. Сведения о характеристиках уточняемого земельного участка с кадастровым номером 73:19:082701:360 :

№ п/п	Наименование характеристики земельного участка	Значение характеристики
1	2	3
1	2	3

1	2	3
1.	Адрес земельного участка	Местоположение установлено относительно ориентира, расположенного в границах участка. Почтовый адрес ориентира: Ульяновская область, г. Ульяновск, садоводческое товарищество "Сокольники", участок 338.
1.1.	Сведения о местоположении земельного участка (при отсутствии адреса) в структурированном в соответствии с федеральной информационной адресной системой виде	—
1.2.	Дополнительные сведения о местоположении земельного участка	—
2.	Площадь земельного участка \pm величина погрешности определения (вычисления) площади ($P \pm \Delta P$), м ²	521 \pm 8,00
3.	Формула, примененная для вычисления предельной погрешности определения площади земельного участка, с подставленными значениями и итоговые (вычисленные) значения	$3,5 * 0,10 * \sqrt{(521,00)} = 8$
4.	Площадь земельного участка согласно сведениям Единого государственного реестра недвижимости (Ркад), м ²	504,00
5.	Оценка расхождения Р и Ркад ($P - P_{кад}$), м ²	17
6.	Предельный минимальный и максимальный размеры земельного участка ($P_{мин}$ и $P_{макс}$), м ²	— —
7.	Вид (виды) разрешенного использования	Для ведения садоводства
7.1.	Дополнительные сведения об использовании земельного участка	—
8.	Кадастровый или иной государственный учетный номер (инвентарный) здания, сооружения, объекта незавершенного строительства, расположенного на земельном участке	—
9.	Сведения о земельных участках (землях общего пользования, территории общего пользования), посредством которых обеспечивается доступ	73:19:082701:867
10.	Иные сведения	—
4. Пояснения к сведениям об уточняемом земельном участке с кадастровым номером		73:19:082701:360 :
1.	—	—

1. Сведения о характерных точках границ уточняемого земельного участка с кадастровым номером 73:19:082701:361 :
 Система координат МСК-73, зона 2 Зона № 2

Обозначение характерных точек границ	Координаты, м				Метод определения координат	Формулы, примененные для расчета средней квадратической погрешности определения координат характерных точек границ (Mt), с подставленными в такие формулы значениями и итоговые (вычисленные) значения Mt, м	Описание закрепления точки
	содержатся в Едином государственном реестре недвижимости		определены в результате выполнения комплексных кадастровых работ				
	X	Y	X	Y			
1	2	3	4	5	6	7	8
590	—	—	512 949,33	2 251 475,62	Метод спутниковых геодезических измерений (определений)	Mt = 0,10	—
н565У	—	—	512 937,03	2 251 501,21			
н568У	—	—	512 920,62	2 251 493,56			
589	—	—	512 933,23	2 251 468,19			
590	—	—	512 949,33	2 251 475,62			

2. Сведения о частях границ уточняемого земельного участка с кадастровым номером 73:19:082701:361 :

Обозначение части границ		Горизонтальное проложение (S), м	Описание прохождения части границ	Сведения о согласовании местоположения границ (согласовано/спорное)
от т.	до т.			
1	2	3	4	5
590	н565У	28,39	—	согласовано
н565У	н568У	18,11		
н568У	589	28,33		
589	590	17,73		

3. Сведения о характеристиках уточняемого земельного участка с кадастровым номером 73:19:082701:361 :

№ п/п	Наименование характеристики земельного участка	Значение характеристики
1	2	3
1	2	3

1	2	3
1.	Адрес земельного участка	обл. Ульяновская, р-н Ульяновский, Садоводческое товарищество "Сокольники", участок 339
1.1.	Сведения о местоположении земельного участка (при отсутствии адреса) в структурированном в соответствии с федеральной информационной адресной системой виде	—
1.2.	Дополнительные сведения о местоположении земельного участка	—
2.	Площадь земельного участка \pm величина погрешности определения (вычисления) площади ($P \pm \Delta P$), м ²	508 \pm 8,00
3.	Формула, примененная для вычисления предельной погрешности определения площади земельного участка, с подставленными значениями и итоговые (вычисленные) значения	$3,5 * 0,10 * \sqrt{(508,00)} = 8$
4.	Площадь земельного участка согласно сведениям Единого государственного реестра недвижимости (Ркад), м ²	504,00
5.	Оценка расхождения Р и Ркад ($P - P_{кад}$), м ²	4
6.	Предельный минимальный и максимальный размеры земельного участка (Рмин и Рмакс), м ²	— —
7.	Вид (виды) разрешенного использования	Для ведения садоводства
7.1.	Дополнительные сведения об использовании земельного участка	—
8.	Кадастровый или иной государственный учетный номер (инвентарный) здания, сооружения, объекта незавершенного строительства, расположенного на земельном участке	—
9.	Сведения о земельных участках (землях общего пользования, территории общего пользования), посредством которых обеспечивается доступ	73:19:082701:867
10.	Иные сведения	—
4. Пояснения к сведениям об уточняемом земельном участке с кадастровым номером		73:19:082701:361 :
1.	—	—

1. Сведения о характерных точках границ уточняемого земельного участка с кадастровым номером 73:19:082701:362 :
 Система координат МСК-73, зона 2 Зона № 2

Обозначение характерных точек границ	Координаты, м				Метод определения координат	Формулы, примененные для расчета средней квадратической погрешности определения координат характерных точек границ (Mt), с подставленными в такие формулы значениями и итоговые (вычисленные) значения Mt, м	Описание закрепления точки
	содержатся в Едином государственном реестре недвижимости		определены в результате выполнения комплексных кадастровых работ				
	X	Y	X	Y			
1	2	3	4	5	6	7	8
591	—	—	512 980,21	2 251 453,23	Метод спутниковых геодезических измерений (определений)	Mt = 0,10	—
592	—	—	512 968,00	2 251 478,49			
118	—	—	512 951,93	2 251 470,83			
117	—	—	512 964,20	2 251 445,62			
591	—	—	512 980,21	2 251 453,23			

2. Сведения о частях границ уточняемого земельного участка с кадастровым номером 73:19:082701:362 :

Обозначение части границ		Горизонтальное проложение (S), м	Описание прохождения части границ	Сведения о согласовании местоположения границ (согласовано/спорное)
от т.	до т.			
1	2	3	4	5
591	592	28,06	—	согласовано
592	118	17,80		
118	117	28,04		
117	591	17,73		

3. Сведения о характеристиках уточняемого земельного участка с кадастровым номером 73:19:082701:362 :

№ п/п	Наименование характеристики земельного участка	Значение характеристики
1	2	3

1	2	3
1.	Адрес земельного участка	Ульяновская область, р-н Ульяновский, Садоводческое товарищество "Сокольники", участок 342
1.1.	Сведения о местоположении земельного участка (при отсутствии адреса) в структурированном в соответствии с федеральной информационной адресной системой виде	—
1.2.	Дополнительные сведения о местоположении земельного участка	—
2.	Площадь земельного участка \pm величина погрешности определения (вычисления) площади ($P \pm \Delta P$), м ²	498 \pm 8,00
3.	Формула, примененная для вычисления предельной погрешности определения площади земельного участка, с подставленными значениями и итоговые (вычисленные) значения	$3,5 * 0,10 * \sqrt{(498,00)} = 8$
4.	Площадь земельного участка согласно сведениям Единого государственного реестра недвижимости (Ркад), м ²	504,00
5.	Оценка расхождения P и Ркад ($P - P_{кад}$), м ²	6
6.	Предельный минимальный и максимальный размеры земельного участка (Рмин и Рмакс), м ²	— —
7.	Вид (виды) разрешенного использования	Для коллективного садоводства
7.1.	Дополнительные сведения об использовании земельного участка	—
8.	Кадастровый или иной государственный учетный номер (инвентарный) здания, сооружения, объекта незавершенного строительства, расположенного на земельном участке	—
9.	Сведения о земельных участках (землях общего пользования, территории общего пользования), посредством которых обеспечивается доступ	73:19:082701:867
10.	Иные сведения	—
4. Пояснения к сведениям об уточняемом земельном участке с кадастровым номером		73:19:082701:362 :
1.	—	—

1. Сведения о характерных точках границ уточняемого земельного участка с кадастровым номером 73:19:082701:363 :
 Система координат МСК-73, зона 2 Зона № 2

Обозначение характерных точек границ	Координаты, м				Метод определения координат	Формулы, примененные для расчета средней квадратической погрешности определения координат характерных точек границ (Mt), с подставленными в такие формулы значениями и итоговые (вычисленные) значения Mt, м	Описание закрепления точки
	содержатся в Едином государственном реестре недвижимости		определены в результате выполнения комплексных кадастровых работ				
	X	Y	X	Y			
1	2	3	4	5	6	7	8
593	—	—	512 982,13	2 251 490,74	Метод спутниковых геодезических измерений (определений)	Mt = 0,10	—
н557У	—	—	512 969,74	2 251 516,18			
н559У	—	—	512 953,71	2 251 508,79			
594	—	—	512 966,10	2 251 483,19			
593	—	—	512 982,13	2 251 490,74			

2. Сведения о частях границ уточняемого земельного участка с кадастровым номером 73:19:082701:363 :

Обозначение части границ		Горизонтальное проложение (S), м	Описание прохождения части границ	Сведения о согласовании местоположения границ (согласовано/спорное)
от т.	до т.			
1	2	3	4	5
593	н557У	28,30	—	согласовано
н557У	н559У	17,65		
н559У	594	28,44		
594	593	17,72		

3. Сведения о характеристиках уточняемого земельного участка с кадастровым номером 73:19:082701:363 :

№ п/п	Наименование характеристики земельного участка	Значение характеристики
1	2	3
1	2	3

1	2	3
1.	Адрес земельного участка	Местоположение установлено относительно ориентира, расположенного в границах участка. Почтовый адрес ориентира: Ульяновская область, г. Ульяновск, садоводческое товарищество "Сокольники", участок №343.
1.1.	Сведения о местоположении земельного участка (при отсутствии адреса) в структурированном в соответствии с федеральной информационной адресной системой виде	—
1.2.	Дополнительные сведения о местоположении земельного участка	—
2.	Площадь земельного участка \pm величина погрешности определения (вычисления) площади ($P \pm \Delta P$), м ²	502 \pm 8,00
3.	Формула, примененная для вычисления предельной погрешности определения площади земельного участка, с подставленными значениями и итоговые (вычисленные) значения	$3,5 * 0,10 * \sqrt{(502,00)} = 8$
4.	Площадь земельного участка согласно сведениям Единого государственного реестра недвижимости (Ркад), м ²	504,00
5.	Оценка расхождения Р и Ркад ($P - P_{кад}$), м ²	2
6.	Предельный минимальный и максимальный размеры земельного участка (Рмин и Рмакс), м ²	— —
7.	Вид (виды) разрешенного использования	Для ведения садоводства
7.1.	Дополнительные сведения об использовании земельного участка	—
8.	Кадастровый или иной государственный учетный номер (инвентарный) здания, сооружения, объекта незавершенного строительства, расположенного на земельном участке	—
9.	Сведения о земельных участках (землях общего пользования, территории общего пользования), посредством которых обеспечивается доступ	73:19:082701:867
10.	Иные сведения	—
4. Пояснения к сведениям об уточняемом земельном участке с кадастровым номером		73:19:082701:363 :
1.	—	—

1. Сведения о характерных точках границ уточняемого земельного участка с кадастровым номером 73:19:082701:364 :
 Система координат МСК-73, зона 2 Зона № 2

Обозначение характерных точек границ	Координаты, м				Метод определения координат	Формулы, примененные для расчета средней квадратической погрешности определения координат характерных точек границ (Mt), с подставленными в такие формулы значениями и итоговые (вычисленные) значения Mt, м	Описание закрепления точки
	содержатся в Едином государственном реестре недвижимости		определены в результате выполнения комплексных кадастровых работ				
	X	Y	X	Y			
1	2	3	4	5	6	7	8
595	—	—	512 996,82	2 251 460,61	Метод спутниковых геодезических измерений (определений)	Mt = 0,10	—
596	—	—	512 984,38	2 251 486,59			
592	—	—	512 968,00	2 251 478,49			
591	—	—	512 980,21	2 251 453,23			
595	—	—	512 996,82	2 251 460,61			

2. Сведения о частях границ уточняемого земельного участка с кадастровым номером 73:19:082701:364 :

Обозначение части границ		Горизонтальное проложение (S), м	Описание прохождения части границ	Сведения о согласовании местоположения границ (согласовано/спорное)
от т.	до т.			
1	2	3	4	5
595	596	28,80	—	согласовано
596	592	18,27		
592	591	28,06		
591	595	18,18		

3. Сведения о характеристиках уточняемого земельного участка с кадастровым номером 73:19:082701:364 :

№ п/п	Наименование характеристики земельного участка	Значение характеристики
1	2	3
1	2	3

1	2	3
1.	Адрес земельного участка	Местоположение установлено относительно ориентира, расположенного в границах участка. Почтовый адрес ориентира: Ульяновская область, г. Ульяновск, садоводческое товарищество "Сокольники", участок 344.
1.1.	Сведения о местоположении земельного участка (при отсутствии адреса) в структурированном в соответствии с федеральной информационной адресной системой виде	—
1.2.	Дополнительные сведения о местоположении земельного участка	—
2.	Площадь земельного участка \pm величина погрешности определения (вычисления) площади ($P \pm \Delta P$), м ²	518 \pm 8,00
3.	Формула, примененная для вычисления предельной погрешности определения площади земельного участка, с подставленными значениями и итоговые (вычисленные) значения	$3,5 * 0,10 * \sqrt{(518,00)} = 8$
4.	Площадь земельного участка согласно сведениям Единого государственного реестра недвижимости (Ркад), м ²	504,00
5.	Оценка расхождения Р и Ркад (Р - Ркад), м ²	14
6.	Предельный минимальный и максимальный размеры земельного участка (Рмин и Рмакс), м ²	— —
7.	Вид (виды) разрешенного использования	Для ведения садоводства
7.1.	Дополнительные сведения об использовании земельного участка	—
8.	Кадастровый или иной государственный учетный номер (инвентарный) здания, сооружения, объекта незавершенного строительства, расположенного на земельном участке	—
9.	Сведения о земельных участках (землях общего пользования, территории общего пользования), посредством которых обеспечивается доступ	73:19:082701:867
10.	Иные сведения	—
4. Пояснения к сведениям об уточняемом земельном участке с кадастровым номером		73:19:082701:364 :
1.	—	—

1. Сведения о характерных точках границ уточняемого земельного участка с кадастровым номером 73:19:082701:365 :
 Система координат МСК-73, зона 2 Зона № 2

Обозначение характерных точек границ	Координаты, м				Метод определения координат	Формулы, примененные для расчета средней квадратической погрешности определения координат характерных точек границ (Mt), с подставленными в такие формулы значениями и итоговые (вычисленные) значения Mt, м	Описание закрепления точки
	содержатся в Едином государственном реестре недвижимости		определены в результате выполнения комплексных кадастровых работ				
	X	Y	X	Y			
1	2	3	4	5	6	7	8
597	—	—	512 998,27	2 251 498,61	Метод спутниковых геодезических измерений (определений)	Mt = 0,10	—
н552У	—	—	512 986,19	2 251 524,18			
н557У	—	—	512 969,74	2 251 516,18			
593	—	—	512 982,13	2 251 490,74			
597	—	—	512 998,27	2 251 498,61			

2. Сведения о частях границ уточняемого земельного участка с кадастровым номером 73:19:082701:365 :

Обозначение части границ		Горизонтальное проложение (S), м	Описание прохождения части границ	Сведения о согласовании местоположения границ (согласовано/спорное)
от т.	до т.			
1	2	3	4	5
597	н552У	28,28	—	согласовано
н552У	н557У	18,29		
н557У	593	28,30		
593	597	17,96		

3. Сведения о характеристиках уточняемого земельного участка с кадастровым номером 73:19:082701:365 :

№ п/п	Наименование характеристики земельного участка	Значение характеристики
1	2	3
1	2	3

1	2	3
1.	Адрес земельного участка	Местоположение установлено относительно ориентира, расположенного в границах участка. Почтовый адрес ориентира: обл Ульяновская р-н Ульяновский Садоводческое товарищество "Сокольники" участок 345.
1.1.	Сведения о местоположении земельного участка (при отсутствии адреса) в структурированном в соответствии с федеральной информационной адресной системой виде	—
1.2.	Дополнительные сведения о местоположении земельного участка	—
2.	Площадь земельного участка \pm величина погрешности определения (вычисления) площади ($P \pm \Delta P$), м ²	513 \pm 8,00
3.	Формула, примененная для вычисления предельной погрешности определения площади земельного участка, с подставленными значениями и итоговые (вычисленные) значения	$3,5 * 0,10 * \sqrt{(513,00)} = 8$
4.	Площадь земельного участка согласно сведениям Единого государственного реестра недвижимости (Ркад), м ²	504,00
5.	Оценка расхождения Р и Ркад ($P - P_{кад}$), м ²	9
6.	Предельный минимальный и максимальный размеры земельного участка ($P_{мин}$ и $P_{макс}$), м ²	— —
7.	Вид (виды) разрешенного использования	Для ведения садоводства
7.1.	Дополнительные сведения об использовании земельного участка	—
8.	Кадастровый или иной государственный учетный номер (инвентарный) здания, сооружения, объекта незавершенного строительства, расположенного на земельном участке	—
9.	Сведения о земельных участках (землях общего пользования, территории общего пользования), посредством которых обеспечивается доступ	73:19:082701:867
10.	Иные сведения	—
4. Пояснения к сведениям об уточняемом земельном участке с кадастровым номером		73:19:082701:365 :
1.	—	—

1. Сведения о характерных точках границ уточняемого земельного участка с кадастровым номером 73:19:082701:366 :
 Система координат МСК-73, зона 2 Зона № 2

Обозначение характерных точек границ	Координаты, м				Метод определения координат	Формулы, примененные для расчета средней квадратической погрешности определения координат характерных точек границ (Mt), с подставленными в такие формулы значениями и итоговые (вычисленные) значения Mt, м	Описание закрепления точки
	содержатся в Едином государственном реестре недвижимости		определены в результате выполнения комплексных кадастровых работ				
	X	Y	X	Y			
1	2	3	4	5	6	7	8
н598У	—	—	513 012,97	2 251 468,49	Метод спутниковых геодезических измерений (определений)	Mt = 0,10	—
н599У	—	—	513 000,14	2 251 494,33			
596	—	—	512 984,38	2 251 486,59			
595	—	—	512 996,82	2 251 460,61			
н598У	—	—	513 012,97	2 251 468,49			

2. Сведения о частях границ уточняемого земельного участка с кадастровым номером 73:19:082701:366 :

Обозначение части границ		Горизонтальное проложение (S), м	Описание прохождения части границ	Сведения о согласовании местоположения границ (согласовано/спорное)
от т.	до т.			
1	2	3	4	5
н598У	н599У	28,85	—	согласовано
н599У	596	17,56		
596	595	28,80		
595	н598У	17,97		

3. Сведения о характеристиках уточняемого земельного участка с кадастровым номером 73:19:082701:366 :

№ п/п	Наименование характеристики земельного участка	Значение характеристики
1	2	3
1	2	3

1	2	3
1.	Адрес земельного участка	обл Ульяновская, р-н Ульяновский, Садоводческое товарищество "Сокольники", участок 346
1.1.	Сведения о местоположении земельного участка (при отсутствии адреса) в структурированном в соответствии с федеральной информационной адресной системой виде	—
1.2.	Дополнительные сведения о местоположении земельного участка	—
2.	Площадь земельного участка \pm величина погрешности определения (вычисления) площади ($P \pm \Delta P$), м ²	512 \pm 8,00
3.	Формула, примененная для вычисления предельной погрешности определения площади земельного участка, с подставленными значениями и итоговые (вычисленные) значения	$3,5 * 0,10 * \sqrt{(512,00)} = 8$
4.	Площадь земельного участка согласно сведениям Единого государственного реестра недвижимости (Ркад), м ²	504,00
5.	Оценка расхождения Р и Ркад ($P - P_{кад}$), м ²	8
6.	Предельный минимальный и максимальный размеры земельного участка (Рмин и Рмакс), м ²	— —
7.	Вид (виды) разрешенного использования	Для ведения садоводства
7.1.	Дополнительные сведения об использовании земельного участка	—
8.	Кадастровый или иной государственный учетный номер (инвентарный) здания, сооружения, объекта незавершенного строительства, расположенного на земельном участке	—
9.	Сведения о земельных участках (землях общего пользования, территории общего пользования), посредством которых обеспечивается доступ	73:19:082701:867
10.	Иные сведения	—
4. Пояснения к сведениям об уточняемом земельном участке с кадастровым номером		73:19:082701:366 :
1.	—	—

1. Сведения о характерных точках границ уточняемого земельного участка с кадастровым номером 73:19:082701:367 :
 Система координат МСК-73, зона 2 Зона № 2

Обозначение характерных точек границ	Координаты, м				Метод определения координат	Формулы, примененные для расчета средней квадратической погрешности определения координат характерных точек границ (Mt), с подставленными в такие формулы значениями и итоговые (вычисленные) значения Mt, м	Описание закрепления точки
	содержатся в Едином государственном реестре недвижимости		определены в результате выполнения комплексных кадастровых работ				
	X	Y	X	Y			
1	2	3	4	5	6	7	8
600	—	—	513 014,29	2 251 507,39	Метод спутниковых геодезических измерений (определений)	Mt = 0,10	—
н550У	—	—	513 002,35	2 251 532,05			
н552У	—	—	512 986,19	2 251 524,18			
597	—	—	512 998,27	2 251 498,61			
600	—	—	513 014,29	2 251 507,39			

2. Сведения о частях границ уточняемого земельного участка с кадастровым номером 73:19:082701:367 :

Обозначение части границ		Горизонтальное проложение (S), м	Описание прохождения части границ	Сведения о согласовании местоположения границ (согласовано/спорное)
от т.	до т.			
1	2	3	4	5
600	н550У	27,40	—	согласовано
н550У	н552У	17,97		
н552У	597	28,28		
597	600	18,27		

3. Сведения о характеристиках уточняемого земельного участка с кадастровым номером 73:19:082701:367 :

№ п/п	Наименование характеристики земельного участка	Значение характеристики
1	2	3
1	2	3

1	2	3
1.	Адрес земельного участка	Ульяновская область, г. Ульяновск, садоводческое товарищество "Сокольники", участок 347
1.1.	Сведения о местоположении земельного участка (при отсутствии адреса) в структурированном в соответствии с федеральной информационной адресной системой виде	—
1.2.	Дополнительные сведения о местоположении земельного участка	—
2.	Площадь земельного участка ± величина погрешности определения (вычисления) площади ($P \pm \Delta P$), м ²	504 ± 8,00
3.	Формула, примененная для вычисления предельной погрешности определения площади земельного участка, с подставленными значениями и итоговые (вычисленные) значения	$3,5 * 0,10 * \sqrt{(504,00)} = 8$
4.	Площадь земельного участка согласно сведениям Единого государственного реестра недвижимости (Ркад), м ²	504,00
5.	Оценка расхождения P и Ркад ($P - P_{кад}$), м ²	0
6.	Предельный минимальный и максимальный размеры земельного участка (Рмин и Рмакс), м ²	— —
7.	Вид (виды) разрешенного использования	Для ведения садоводства
7.1.	Дополнительные сведения об использовании земельного участка	—
8.	Кадастровый или иной государственный учетный номер (инвентарный) здания, сооружения, объекта незавершенного строительства, расположенного на земельном участке	—
9.	Сведения о земельных участках (землях общего пользования, территории общего пользования), посредством которых обеспечивается доступ	73:19:082701:867
10.	Иные сведения	—
4. Пояснения к сведениям об уточняемом земельном участке с кадастровым номером		73:19:082701:367 :
1.		—

1. Сведения о характерных точках границ уточняемого земельного участка с кадастровым номером 73:19:082701:368 :
 Система координат МСК-73, зона 2 Зона № 2

Обозначение характерных точек границ	Координаты, м				Метод определения координат	Формулы, примененные для расчета средней квадратической погрешности определения координат характерных точек границ (Mt), с подставленными в такие формулы значениями и итоговые (вычисленные) значения Mt, м	Описание закрепления точки
	содержатся в Едином государственном реестре недвижимости		определены в результате выполнения комплексных кадастровых работ				
	X	Y	X	Y			
1	2	3	4	5	6	7	8
н37У	—	—	513 028,90	2 251 476,26	Метод спутниковых геодезических измерений (определений)	Mt = 0,10	—
601	—	—	513 016,62	2 251 501,93			
602	—	—	513 000,58	2 251 494,55			
н599У	—	—	513 000,14	2 251 494,33			
н598У	—	—	513 012,97	2 251 468,49			
н37У	—	—	513 028,90	2 251 476,26			

2. Сведения о частях границ уточняемого земельного участка с кадастровым номером 73:19:082701:368 :

Обозначение части границ		Горизонтальное проложение (S), м	Описание прохождения части границ	Сведения о согласовании местоположения границ (согласовано/спорное)
от т.	до т.			
1	2	3	4	5
н37У	601	28,46	—	согласовано
601	602	17,66		
602	н599У	0,49		
н599У	н598У	28,85		
н598У	н37У	17,72		

3. Сведения о характеристиках уточняемого земельного участка с кадастровым номером 73:19:082701:368 :

№ п/п	Наименование характеристики земельного участка	Значение характеристики
1	2	3

1	2	3
1.	Адрес земельного участка	обл Ульяновская р-н Ульяновский Садоводческое товарищество "Сокольники" участок 348
1.1.	Сведения о местоположении земельного участка (при отсутствии адреса) в структурированном в соответствии с федеральной информационной адресной системой виде	—
1.2.	Дополнительные сведения о местоположении земельного участка	—
2.	Площадь земельного участка ± величина погрешности определения (вычисления) площади ($P \pm \Delta P$), м ²	514 ± 8,00
3.	Формула, примененная для вычисления предельной погрешности определения площади земельного участка, с подставленными значениями и итоговые (вычисленные) значения	$3,5*0,10*\sqrt{(514,00)} = 8$
4.	Площадь земельного участка согласно сведениям Единого государственного реестра недвижимости (Ркад), м ²	504,00
5.	Оценка расхождения Р и Ркад ($P - P_{кад}$), м ²	10
6.	Предельный минимальный и максимальный размеры земельного участка (Рмин и Рмакс), м ²	— —
7.	Вид (виды) разрешенного использования	Для ведения садоводства
7.1.	Дополнительные сведения об использовании земельного участка	—
8.	Кадастровый или иной государственный учетный номер (инвентарный) здания, сооружения, объекта незавершенного строительства, расположенного на земельном участке	—
9.	Сведения о земельных участках (землях общего пользования, территории общего пользования), посредством которых обеспечивается доступ	73:19:082701:867
10.	Иные сведения	—
4. Пояснения к сведениям об уточняемом земельном участке с кадастровым номером		73:19:082701:368 :
1.	—	—

1. Сведения о характерных точках границ уточняемого земельного участка с кадастровым номером 73:19:082701:369 :
 Система координат МСК-73, зона 2 Зона № 2

Обозначение характерных точек границ	Координаты, м				Метод определения координат	Формулы, примененные для расчета средней квадратической погрешности определения координат характерных точек границ (Mt), с подставленными в такие формулы значениями и итоговые (вычисленные) значения Mt, м	Описание закрепления точки
	содержатся в Едином государственном реестре недвижимости		определены в результате выполнения комплексных кадастровых работ				
	X	Y	X	Y			
1	2	3	4	5	6	7	8
603	—	—	513 030,60	2 251 514,71	Метод спутниковых геодезических измерений (определений)	Mt = 0,10	—
604	—	—	513 031,34	2 251 515,08			
н34У	—	—	513 018,13	2 251 539,88			
н550У	—	—	513 002,35	2 251 532,05			
600	—	—	513 014,29	2 251 507,39			
603	—	—	513 030,60	2 251 514,71			

2. Сведения о частях границ уточняемого земельного участка с кадастровым номером 73:19:082701:369 :

Обозначение части границ		Горизонтальное проложение (S), м	Описание прохождения части границ	Сведения о согласовании местоположения границ (согласовано/спорное)
от т.	до т.			
1	2	3	4	5
603	604	0,83	—	согласовано
604	н34У	28,10		
н34У	н550У	17,62		
н550У	600	27,40		
600	603	17,88		
600	603	17,88		

3. Сведения о характеристиках уточняемого земельного участка с кадастровым номером 73:19:082701:369 :

№ п/п	Наименование характеристики земельного участка	Значение характеристики
1	2	3
1	2	3

1	2	3
1.	Адрес земельного участка	Ульяновская область, р-н Ульяновский, Садоводческое товарищество "Сокольники", участок 349
1.1.	Сведения о местоположении земельного участка (при отсутствии адреса) в структурированном в соответствии с федеральной информационной адресной системой виде	—
1.2.	Дополнительные сведения о местоположении земельного участка	—
2.	Площадь земельного участка \pm величина погрешности определения (вычисления) площади ($P \pm \Delta P$), м ²	504 \pm 8,00
3.	Формула, примененная для вычисления предельной погрешности определения площади земельного участка, с подставленными значениями и итоговые (вычисленные) значения	$3,5 * 0,10 * \sqrt{(504,00)} = 8$
4.	Площадь земельного участка согласно сведениям Единого государственного реестра недвижимости (Ркад), м ²	504,00
5.	Оценка расхождения Р и Ркад ($P - P_{кад}$), м ²	0
6.	Предельный минимальный и максимальный размеры земельного участка (Рмин и Рмакс), м ²	— —
7.	Вид (виды) разрешенного использования	Для ведения садоводства
7.1.	Дополнительные сведения об использовании земельного участка	—
8.	Кадастровый или иной государственный учетный номер (инвентарный) здания, сооружения, объекта незавершенного строительства, расположенного на земельном участке	—
9.	Сведения о земельных участках (землях общего пользования, территории общего пользования), посредством которых обеспечивается доступ	73:19:082701:867
10.	Иные сведения	—
4. Пояснения к сведениям об уточняемом земельном участке с кадастровым номером		73:19:082701:369 :
1.		—

1. Сведения о характерных точках границ уточняемого земельного участка с кадастровым номером 73:19:082701:370 :
 Система координат МСК-73, зона 2 Зона № 2

Обозначение характерных точек границ	Координаты, м				Метод определения координат	Формулы, примененные для расчета средней квадратической погрешности определения координат характерных точек границ (Mt), с подставленными в такие формулы значениями и итоговые (вычисленные) значения Mt, м	Описание закрепления точки
	содержатся в Едином государственном реестре недвижимости		определены в результате выполнения комплексных кадастровых работ				
	X	Y	X	Y			
1	2	3	4	5	6	7	8
594	—	—	512 966,10	2 251 483,19	Метод спутниковых геодезических измерений (определений)	Mt = 0,10	—
н559У	—	—	512 953,71	2 251 508,79			
н565У	—	—	512 937,03	2 251 501,21			
590	—	—	512 949,33	2 251 475,62			
594	—	—	512 966,10	2 251 483,19			

2. Сведения о частях границ уточняемого земельного участка с кадастровым номером 73:19:082701:370 :

Обозначение части границ		Горизонтальное проложение (S), м	Описание прохождения части границ	Сведения о согласовании местоположения границ (согласовано/спорное)
от т.	до т.			
1	2	3	4	5
594	н559У	28,44	—	согласовано
н559У	н565У	18,32		
н565У	590	28,39		
590	594	18,40		

3. Сведения о характеристиках уточняемого земельного участка с кадастровым номером 73:19:082701:370 :

№ п/п	Наименование характеристики земельного участка	Значение характеристики
1	2	3
1	2	3

1	2	3
1.	Адрес земельного участка	Ульяновская область, г. Ульяновск, садоводческое товарищество "Сокольники", участок 34
1.1.	Сведения о местоположении земельного участка (при отсутствии адреса) в структурированном в соответствии с федеральной информационной адресной системой виде	—
1.2.	Дополнительные сведения о местоположении земельного участка	—
2.	Площадь земельного участка ± величина погрешности определения (вычисления) площади ($P \pm \Delta P$), м ²	522 ± 8,00
3.	Формула, примененная для вычисления предельной погрешности определения площади земельного участка, с подставленными значениями и итоговые (вычисленные) значения	$3,5 * 0,10 * \sqrt{(522,00)} = 8$
4.	Площадь земельного участка согласно сведениям Единого государственного реестра недвижимости (Ркад), м ²	504,00
5.	Оценка расхождения P и Ркад ($P - P_{кад}$), м ²	18
6.	Предельный минимальный и максимальный размеры земельного участка (Рмин и Рмакс), м ²	— —
7.	Вид (виды) разрешенного использования	Для ведения садоводства
7.1.	Дополнительные сведения об использовании земельного участка	—
8.	Кадастровый или иной государственный учетный номер (инвентарный) здания, сооружения, объекта незавершенного строительства, расположенного на земельном участке	—
9.	Сведения о земельных участках (землях общего пользования, территории общего пользования), посредством которых обеспечивается доступ	73:19:082701:867
10.	Иные сведения	—
4. Пояснения к сведениям об уточняемом земельном участке с кадастровым номером		73:19:082701:370 :
1.		—

1. Сведения о характерных точках границ уточняемого земельного участка с кадастровым номером 73:19:082701:371 :
 Система координат МСК-73, зона 2 Зона № 2

Обозначение характерных точек границ	Координаты, м				Метод определения координат	Формулы, примененные для расчета средней квадратической погрешности определения координат характерных точек границ (Mt), с подставленными в такие формулы значениями и итоговые (вычисленные) значения Mt, м	Описание закрепления точки
	содержатся в Едином государственном реестре недвижимости		определены в результате выполнения комплексных кадастровых работ				
	X	Y	X	Y			
1	2	3	4	5	6	7	8
н36У	—	—	513 045,58	2 251 483,83	Метод спутниковых геодезических измерений (определений)	Mt = 0,10	—
605	—	—	513 032,92	2 251 510,25			
601	—	—	513 016,62	2 251 501,93			
н37У	—	—	513 028,90	2 251 476,26			
н36У	—	—	513 045,58	2 251 483,83			

2. Сведения о частях границ уточняемого земельного участка с кадастровым номером 73:19:082701:371 :

Обозначение части границ		Горизонтальное проложение (S), м	Описание прохождения части границ	Сведения о согласовании местоположения границ (согласовано/спорное)
от т.	до т.			
1	2	3	4	5
н36У	605	29,30	—	согласовано
605	601	18,30		
601	н37У	28,46		
н37У	н36У	18,32		

3. Сведения о характеристиках уточняемого земельного участка с кадастровым номером 73:19:082701:371 :

№ п/п	Наименование характеристики земельного участка	Значение характеристики
1	2	3
1	2	3

1	2	3
1.	Адрес земельного участка	Местоположение установлено относительно ориентира, расположенного в границах участка. Почтовый адрес ориентира: обл Ульяновская р-н Ульяновский Садоводческое товарищество "Сокольники" участок 350.
1.1.	Сведения о местоположении земельного участка (при отсутствии адреса) в структурированном в соответствии с федеральной информационной адресной системой виде	—
1.2.	Дополнительные сведения о местоположении земельного участка	—
2.	Площадь земельного участка \pm величина погрешности определения (вычисления) площади ($P \pm \Delta P$), м ²	529 \pm 8,00
3.	Формула, примененная для вычисления предельной погрешности определения площади земельного участка, с подставленными значениями и итоговые (вычисленные) значения	$3,5*0,10*\sqrt{(529,00)} = 8$
4.	Площадь земельного участка согласно сведениям Единого государственного реестра недвижимости (Ркад), м ²	504,00
5.	Оценка расхождения Р и Ркад ($P - P_{кад}$), м ²	25
6.	Предельный минимальный и максимальный размеры земельного участка ($P_{мин}$ и $P_{макс}$), м ²	— —
7.	Вид (виды) разрешенного использования	Для ведения садоводства
7.1.	Дополнительные сведения об использовании земельного участка	—
8.	Кадастровый или иной государственный учетный номер (инвентарный) здания, сооружения, объекта незавершенного строительства, расположенного на земельном участке	—
9.	Сведения о земельных участках (землях общего пользования, территории общего пользования), посредством которых обеспечивается доступ	73:19:082701:867
10.	Иные сведения	—
4. Пояснения к сведениям об уточняемом земельном участке с кадастровым номером		73:19:082701:371 :
1.	—	—

1. Сведения о характерных точках границ уточняемого земельного участка с кадастровым номером 73:19:082701:372 :
 Система координат МСК-73, зона 2 Зона № 2

Обозначение характерных точек границ	Координаты, м				Метод определения координат	Формулы, примененные для расчета средней квадратической погрешности определения координат характерных точек границ (Mt), с подставленными в такие формулы значениями и итоговые (вычисленные) значения Mt, м	Описание закрепления точки
	содержатся в Едином государственном реестре недвижимости		определены в результате выполнения комплексных кадастровых работ				
	X	Y	X	Y			
1	2	3	4	5	6	7	8
606	—	—	513 047,61	2 251 523,14	Метод спутниковых геодезических измерений (определений)	Mt = 0,10	—
н31У	—	—	513 033,98	2 251 547,76			
н34У	—	—	513 018,13	2 251 539,88			
604	—	—	513 031,34	2 251 515,08			
606	—	—	513 047,61	2 251 523,14			

2. Сведения о частях границ уточняемого земельного участка с кадастровым номером 73:19:082701:372 :

Обозначение части границ		Горизонтальное проложение (S), м	Описание прохождения части границ	Сведения о согласовании местоположения границ (согласовано/спорное)
от т.	до т.			
1	2	3	4	5
606	н31У	28,14	—	согласовано
н31У	н34У	17,70		
н34У	604	28,10		
604	606	18,16		

3. Сведения о характеристиках уточняемого земельного участка с кадастровым номером 73:19:082701:372 :

№ п/п	Наименование характеристики земельного участка	Значение характеристики
1	2	3
1	2	3

1	2	3
1.	Адрес земельного участка	Местоположение установлено относительно ориентира, расположенного в границах участка. Почтовый адрес ориентира: обл Ульяновская р-н Ульяновский Садоводческое товарищество "Сокольники" участок 351.
1.1.	Сведения о местоположении земельного участка (при отсутствии адреса) в структурированном в соответствии с федеральной информационной адресной системой виде	—
1.2.	Дополнительные сведения о местоположении земельного участка	—
2.	Площадь земельного участка \pm величина погрешности определения (вычисления) площади ($P \pm \Delta P$), м ²	504 \pm 8,00
3.	Формула, примененная для вычисления предельной погрешности определения площади земельного участка, с подставленными значениями и итоговые (вычисленные) значения	$3,5 * 0,10 * \sqrt{(504,00)} = 8$
4.	Площадь земельного участка согласно сведениям Единого государственного реестра недвижимости (Ркад), м ²	504,00
5.	Оценка расхождения Р и Ркад ($P - P_{кад}$), м ²	0
6.	Предельный минимальный и максимальный размеры земельного участка ($P_{мин}$ и $P_{макс}$), м ²	— —
7.	Вид (виды) разрешенного использования	Для ведения садоводства
7.1.	Дополнительные сведения об использовании земельного участка	—
8.	Кадастровый или иной государственный учетный номер (инвентарный) здания, сооружения, объекта незавершенного строительства, расположенного на земельном участке	—
9.	Сведения о земельных участках (землях общего пользования, территории общего пользования), посредством которых обеспечивается доступ	73:19:082701:867
10.	Иные сведения	—
4. Пояснения к сведениям об уточняемом земельном участке с кадастровым номером		73:19:082701:372 :
1.	—	—

1. Сведения о характерных точках границ уточняемого земельного участка с кадастровым номером 73:19:082701:373 :
 Система координат МСК-73, зона 2 Зона № 2

Обозначение характерных точек границ	Координаты, м				Метод определения координат	Формулы, примененные для расчета средней квадратической погрешности определения координат характерных точек границ (Mt), с подставленными в такие формулы значениями и итоговые (вычисленные) значения Mt, м	Описание закрепления точки
	содержатся в Едином государственном реестре недвижимости		определены в результате выполнения комплексных кадастровых работ				
	X	Y	X	Y			
1	2	3	4	5	6	7	8
н607У	—	—	513 061,85	2 251 491,97	Метод спутниковых геодезических измерений (определений)	Mt = 0,10	—
608	—	—	513 049,39	2 251 517,82			
605	—	—	513 032,92	2 251 510,25			
н36У	—	—	513 045,58	2 251 483,83			
н607У	—	—	513 061,85	2 251 491,97			

2. Сведения о частях границ уточняемого земельного участка с кадастровым номером 73:19:082701:373 :

Обозначение части границ		Горизонтальное проложение (S), м	Описание прохождения части границ	Сведения о согласовании местоположения границ (согласовано/спорное)
от т.	до т.			
1	2	3	4	5
н607У	608	28,70	—	согласовано
608	605	18,13		
605	н36У	29,30		
н36У	н607У	18,19		

3. Сведения о характеристиках уточняемого земельного участка с кадастровым номером 73:19:082701:373 :

№ п/п	Наименование характеристики земельного участка	Значение характеристики
1	2	3
1	2	3

1	2	3
1.	Адрес земельного участка	Местоположение установлено относительно ориентира, расположенного в границах участка. Почтовый адрес ориентира: обл Ульяновская р-н Ульяновский Садоводческое товарищество "Сокольники" участок 352.
1.1.	Сведения о местоположении земельного участка (при отсутствии адреса) в структурированном в соответствии с федеральной информационной адресной системой виде	—
1.2.	Дополнительные сведения о местоположении земельного участка	—
2.	Площадь земельного участка \pm величина погрешности определения (вычисления) площади ($P \pm \Delta P$), м ²	526 \pm 8,00
3.	Формула, примененная для вычисления предельной погрешности определения площади земельного участка, с подставленными значениями и итоговые (вычисленные) значения	$3,5 * 0,10 * \sqrt{(526,00)} = 8$
4.	Площадь земельного участка согласно сведениям Единого государственного реестра недвижимости (Ркад), м ²	504,00
5.	Оценка расхождения Р и Ркад ($P - P_{кад}$), м ²	22
6.	Предельный минимальный и максимальный размеры земельного участка (Рмин и Рмакс), м ²	— —
7.	Вид (виды) разрешенного использования	Для ведения садоводства
7.1.	Дополнительные сведения об использовании земельного участка	—
8.	Кадастровый или иной государственный учетный номер (инвентарный) здания, сооружения, объекта незавершенного строительства, расположенного на земельном участке	—
9.	Сведения о земельных участках (землях общего пользования, территории общего пользования), посредством которых обеспечивается доступ	73:19:082701:867
10.	Иные сведения	—
4. Пояснения к сведениям об уточняемом земельном участке с кадастровым номером		73:19:082701:373 :
1.	—	—

1. Сведения о характерных точках границ уточняемого земельного участка с кадастровым номером 73:19:082701:374 :
 Система координат МСК-73, зона 2 Зона № 2

Обозначение характерных точек границ	Координаты, м				Метод определения координат	Формулы, примененные для расчета средней квадратической погрешности определения координат характерных точек границ (Mt), с подставленными в такие формулы значениями и итоговые (вычисленные) значения Mt, м	Описание закрепления точки
	содержатся в Едином государственном реестре недвижимости		определены в результате выполнения комплексных кадастровых работ				
	X	Y	X	Y			
1	2	3	4	5	6	7	8
н609У	—	—	513 077,86	2 251 499,69	Метод спутниковых геодезических измерений (определений)	Mt = 0,10	—
610	—	—	513 065,14	2 251 524,80			
608	—	—	513 049,39	2 251 517,82			
н607У	—	—	513 061,85	2 251 491,97			
н609У	—	—	513 077,86	2 251 499,69			

2. Сведения о частях границ уточняемого земельного участка с кадастровым номером 73:19:082701:374 :

Обозначение части границ		Горизонтальное проложение (S), м	Описание прохождения части границ	Сведения о согласовании местоположения границ (согласовано/спорное)
от т.	до т.			
1	2	3	4	5
н609У	610	28,15	—	согласовано
610	608	17,23		
608	н607У	28,70		
н607У	н609У	17,77		

3. Сведения о характеристиках уточняемого земельного участка с кадастровым номером 73:19:082701:374 :

№ п/п	Наименование характеристики земельного участка	Значение характеристики
1	2	3
1	2	3

1	2	3
1.	Адрес земельного участка	обл Ульяновская р-н Ульяновский Садоводческое товарищество "Сокольники" участок 354
1.1.	Сведения о местоположении земельного участка (при отсутствии адреса) в структурированном в соответствии с федеральной информационной адресной системой виде	—
1.2.	Дополнительные сведения о местоположении земельного участка	—
2.	Площадь земельного участка ± величина погрешности определения (вычисления) площади ($P \pm \Delta P$), м ²	497 ± 8,00
3.	Формула, примененная для вычисления предельной погрешности определения площади земельного участка, с подставленными значениями и итоговые (вычисленные) значения	$3,5 * 0,10 * \sqrt{(497,00)} = 8$
4.	Площадь земельного участка согласно сведениям Единого государственного реестра недвижимости (Ркад), м ²	504,00
5.	Оценка расхождения Р и Ркад ($P - P_{кад}$), м ²	7
6.	Предельный минимальный и максимальный размеры земельного участка (Рмин и Рмакс), м ²	— —
7.	Вид (виды) разрешенного использования	Для ведения садоводства
7.1.	Дополнительные сведения об использовании земельного участка	—
8.	Кадастровый или иной государственный учетный номер (инвентарный) здания, сооружения, объекта незавершенного строительства, расположенного на земельном участке	—
9.	Сведения о земельных участках (землях общего пользования, территории общего пользования), посредством которых обеспечивается доступ	73:19:082701:867
10.	Иные сведения	—
4. Пояснения к сведениям об уточняемом земельном участке с кадастровым номером		73:19:082701:374 :
1.	—	—

1. Сведения о характерных точках границ уточняемого земельного участка с кадастровым номером 73:19:082701:375 :
 Система координат МСК-73, зона 2 Зона № 2

Обозначение характерных точек границ	Координаты, м				Метод определения координат	Формулы, примененные для расчета средней квадратической погрешности определения координат характерных точек границ (Mt), с подставленными в такие формулы значениями и итоговые (вычисленные) значения Mt, м	Описание закрепления точки
	содержатся в Едином государственном реестре недвижимости		определены в результате выполнения комплексных кадастровых работ				
	X	Y	X	Y			
1	2	3	4	5	6	7	8
н611У	—	—	513 079,01	2 251 538,43	Метод спутниковых геодезических измерений (определений)	Mt = 0,10	—
537	—	—	513 066,59	2 251 564,36			
н540У	—	—	513 050,89	2 251 556,30			
н612У	—	—	513 062,85	2 251 530,51			
н611У	—	—	513 079,01	2 251 538,43			

2. Сведения о частях границ уточняемого земельного участка с кадастровым номером 73:19:082701:375 :

Обозначение части границ		Горизонтальное проложение (S), м	Описание прохождения части границ	Сведения о согласовании местоположения границ (согласовано/спорное)
от т.	до т.			
1	2	3	4	5
н611У	537	28,75	—	согласовано
537	н540У	17,65		
н540У	н612У	28,43		
н612У	н611У	18,00		

3. Сведения о характеристиках уточняемого земельного участка с кадастровым номером 73:19:082701:375 :

№ п/п	Наименование характеристики земельного участка	Значение характеристики
1	2	3
1	2	3

1	2	3
1.	Адрес земельного участка	Ульяновская область, р-н Ульяновский, с/т "Сокольники", участок 355
1.1.	Сведения о местоположении земельного участка (при отсутствии адреса) в структурированном в соответствии с федеральной информационной адресной системой виде	—
1.2.	Дополнительные сведения о местоположении земельного участка	—
2.	Площадь земельного участка ± величина погрешности определения (вычисления) площади ($P \pm \Delta P$), м ²	509 ± 8,00
3.	Формула, примененная для вычисления предельной погрешности определения площади земельного участка, с подставленными значениями и итоговые (вычисленные) значения	$3,5 * 0,10 * \sqrt{(509,00)} = 8$
4.	Площадь земельного участка согласно сведениям Единого государственного реестра недвижимости (Ркад), м ²	504,00
5.	Оценка расхождения Р и Ркад ($P - P_{кад}$), м ²	5
6.	Предельный минимальный и максимальный размеры земельного участка (Рмин и Рмакс), м ²	— —
7.	Вид (виды) разрешенного использования	Для ведения садоводства
7.1.	Дополнительные сведения об использовании земельного участка	—
8.	Кадастровый или иной государственный учетный номер (инвентарный) здания, сооружения, объекта незавершенного строительства, расположенного на земельном участке	—
9.	Сведения о земельных участках (землях общего пользования, территории общего пользования), посредством которых обеспечивается доступ	73:19:082701:867
10.	Иные сведения	—
4. Пояснения к сведениям об уточняемом земельном участке с кадастровым номером		73:19:082701:375 :
1.	—	—

1. Сведения о характерных точках границ уточняемого земельного участка с кадастровым номером 73:19:082701:376 :
 Система координат МСК-73, зона 2 Зона № 2

Обозначение характерных точек границ	Координаты, м				Метод определения координат	Формулы, примененные для расчета средней квадратической погрешности определения координат характерных точек границ (Mt), с подставленными в такие формулы значениями и итоговые (вычисленные) значения Mt, м	Описание закрепления точки
	содержатся в Едином государственном реестре недвижимости		определены в результате выполнения комплексных кадастровых работ				
	X	Y	X	Y			
1	2	3	4	5	6	7	8
613	—	—	513 094,66	2 251 546,26	Метод спутниковых геодезических измерений (определений)	Mt = 0,10	—
614	—	—	513 083,02	2 251 571,77			
537	—	—	513 066,59	2 251 564,36			
н611У	—	—	513 079,01	2 251 538,43			
615	—	—	513 079,46	2 251 538,65			
613	—	—	513 094,66	2 251 546,26			

2. Сведения о частях границ уточняемого земельного участка с кадастровым номером 73:19:082701:376 :

Обозначение части границ		Горизонтальное проложение (S), м	Описание прохождения части границ	Сведения о согласовании местоположения границ (согласовано/спорное)
от т.	до т.			
1	2	3	4	5
613	614	28,04	—	согласовано
614	537	18,02		
537	н611У	28,75		
н611У	615	0,50		
615	613	17,00		
613	614	28,04		

3. Сведения о характеристиках уточняемого земельного участка с кадастровым номером 73:19:082701:376 :

№ п/п	Наименование характеристики земельного участка	Значение характеристики
1	2	3
1	2	3

1	2	3
1.	Адрес земельного участка	Ульяновская область, р-н Ульяновский, с/т "Сокольники", участок 357
1.1.	Сведения о местоположении земельного участка (при отсутствии адреса) в структурированном в соответствии с федеральной информационной адресной системой виде	—
1.2.	Дополнительные сведения о местоположении земельного участка	—
2.	Площадь земельного участка ± величина погрешности определения (вычисления) площади ($P \pm \Delta P$), м ²	504 ± 8,00
3.	Формула, примененная для вычисления предельной погрешности определения площади земельного участка, с подставленными значениями и итоговые (вычисленные) значения	$3,5 * 0,10 * \sqrt{(504,00)} = 8$
4.	Площадь земельного участка согласно сведениям Единого государственного реестра недвижимости (Ркад), м ²	504,00
5.	Оценка расхождения Р и Ркад ($P - P_{кад}$), м ²	0
6.	Предельный минимальный и максимальный размеры земельного участка (Рмин и Рмакс), м ²	— —
7.	Вид (виды) разрешенного использования	Для ведения садоводства
7.1.	Дополнительные сведения об использовании земельного участка	—
8.	Кадастровый или иной государственный учетный номер (инвентарный) здания, сооружения, объекта незавершенного строительства, расположенного на земельном участке	—
9.	Сведения о земельных участках (землях общего пользования, территории общего пользования), посредством которых обеспечивается доступ	73:19:082701:867
10.	Иные сведения	—
4. Пояснения к сведениям об уточняемом земельном участке с кадастровым номером		73:19:082701:376 :
1.	—	—

1. Сведения о характерных точках границ уточняемого земельного участка с кадастровым номером 73:19:082701:377 :
 Система координат МСК-73, зона 2 Зона № 2

Обозначение характерных точек границ	Координаты, м				Метод определения координат	Формулы, примененные для расчета средней квадратической погрешности определения координат характерных точек границ (Mt), с подставленными в такие формулы значениями и итоговые (вычисленные) значения Mt, м	Описание закрепления точки
	содержатся в Едином государственном реестре недвижимости		определены в результате выполнения комплексных кадастровых работ				
	X	Y	X	Y			
1	2	3	4	5	6	7	8
616	—	—	513 109,31	2 251 515,26	Метод спутниковых геодезических измерений (определений)	Mt = 0,10	—
617	—	—	513 097,39	2 251 540,93			
618	—	—	513 081,58	2 251 533,10			
619	—	—	513 093,42	2 251 507,73			
616	—	—	513 109,31	2 251 515,26			

2. Сведения о частях границ уточняемого земельного участка с кадастровым номером 73:19:082701:377 :

Обозначение части границ		Горизонтальное проложение (S), м	Описание прохождения части границ	Сведения о согласовании местоположения границ (согласовано/спорное)
от т.	до т.			
1	2	3	4	5
616	617	28,30	—	согласовано
617	618	17,64		
618	619	28,00		
619	616	17,58		

3. Сведения о характеристиках уточняемого земельного участка с кадастровым номером 73:19:082701:377 :

№ п/п	Наименование характеристики земельного участка	Значение характеристики
1	2	3

1	2	3
1.	Адрес земельного участка	Местоположение установлено относительно ориентира, расположенного в границах участка. Почтовый адрес ориентира: Ульяновская область, р-н Ульяновский, Садоводческое товарищество "Сокольники", участок 358.
1.1.	Сведения о местоположении земельного участка (при отсутствии адреса) в структурированном в соответствии с федеральной информационной адресной системой виде	—
1.2.	Дополнительные сведения о местоположении земельного участка	—
2.	Площадь земельного участка \pm величина погрешности определения (вычисления) площади ($P \pm \Delta P$), м ²	496 \pm 8,00
3.	Формула, примененная для вычисления предельной погрешности определения площади земельного участка, с подставленными значениями и итоговые (вычисленные) значения	$3,5 * 0,10 * \sqrt{(496,00)} = 8$
4.	Площадь земельного участка согласно сведениям Единого государственного реестра недвижимости (Ркад), м ²	504,00
5.	Оценка расхождения Р и Ркад ($P - P_{кад}$), м ²	8
6.	Предельный минимальный и максимальный размеры земельного участка ($P_{мин}$ и $P_{макс}$), м ²	— —
7.	Вид (виды) разрешенного использования	Для ведения садоводства
7.1.	Дополнительные сведения об использовании земельного участка	—
8.	Кадастровый или иной государственный учетный номер (инвентарный) здания, сооружения, объекта незавершенного строительства, расположенного на земельном участке	—
9.	Сведения о земельных участках (землях общего пользования, территории общего пользования), посредством которых обеспечивается доступ	73:19:082701:867
10.	Иные сведения	—
4. Пояснения к сведениям об уточняемом земельном участке с кадастровым номером		73:19:082701:377 :
1.	—	—

1. Сведения о характерных точках границ уточняемого земельного участка с кадастровым номером 73:19:082701:378 :
 Система координат МСК-73, зона 2 Зона № 2

Обозначение характерных точек границ	Координаты, м				Метод определения координат	Формулы, примененные для расчета средней квадратической погрешности определения координат характерных точек границ (Mt), с подставленными в такие формулы значениями и итоговые (вычисленные) значения Mt, м	Описание закрепления точки
	содержатся в Едином государственном реестре недвижимости		определены в результате выполнения комплексных кадастровых работ				
	X	Y	X	Y			
1	2	3	4	5	6	7	8
620	—	—	513 121,28	2 251 558,22	Метод спутниковых геодезических измерений (определений)	Mt = 0,10	—
527	—	—	513 108,92	2 251 583,06			
н530У	—	—	513 092,21	2 251 575,63			
621	—	—	513 092,84	2 251 574,33			
622	—	—	513 103,18	2 251 552,49			
623	—	—	513 106,28	2 251 551,77			
620	—	—	513 121,28	2 251 558,22			

2. Сведения о частях границ уточняемого земельного участка с кадастровым номером 73:19:082701:378 :

Обозначение части границ		Горизонтальное проложение (S), м	Описание прохождения части границ	Сведения о согласовании местоположения границ (согласовано/спорное)
от т.	до т.			
1	2	3	4	5
620	527	27,75	—	согласовано
527	н530У	18,29		
н530У	621	1,44		
621	622	24,16		
622	623	3,18		
623	620	16,33		

3. Сведения о характеристиках уточняемого земельного участка с кадастровым номером <u>73:19:082701:378</u> :		
№ п/п	Наименование характеристики земельного участка	Значение характеристики
1	2	3
1.	Адрес земельного участка	Ульяновская область, г. Ульяновск, садоводческое товарищество "Сокольники", участок 359
1.1.	Сведения о местоположении земельного участка (при отсутствии адреса) в структурированном в соответствии с федеральной информационной адресной системой виде	—
1.2.	Дополнительные сведения о местоположении земельного участка	—
2.	Площадь земельного участка ± величина погрешности определения (вычисления) площади ($P \pm \Delta P$), м ²	510 ± 8,00
3.	Формула, примененная для вычисления предельной погрешности определения площади земельного участка, с подставленными значениями и итоговые (вычисленные) значения	$3,5*0,10*\sqrt{(510,00)} = 8$
4.	Площадь земельного участка согласно сведениям Единого государственного реестра недвижимости (Ркад), м ²	504,00
5.	Оценка расхождения Р и Ркад ($P - P_{кад}$), м ²	6
6.	Предельный минимальный и максимальный размеры земельного участка (Рмин и Рмакс), м ²	— —
7.	Вид (виды) разрешенного использования	Для ведения садоводства
7.1.	Дополнительные сведения об использовании земельного участка	—
8.	Кадастровый или иной государственный учетный номер (инвентарный) здания, сооружения, объекта незавершенного строительства, расположенного на земельном участке	—
9.	Сведения о земельных участках (землях общего пользования, территории общего пользования), посредством которых обеспечивается доступ	73:19:082701:867
10.	Иные сведения	—
4. Пояснения к сведениям об уточняемом земельном участке с кадастровым номером <u>73:19:082701:378</u> :		
1.	—	—

1. Сведения о характерных точках границ уточняемого земельного участка с кадастровым номером 73:19:082701:380 :
 Система координат МСК-73, зона 2 Зона № 2

Обозначение характерных точек границ	Координаты, м				Метод определения координат	Формулы, примененные для расчета средней квадратической погрешности определения координат характерных точек границ (Mt), с подставленными в такие формулы значениями и итоговые (вычисленные) значения Mt, м	Описание закрепления точки
	содержатся в Едином государственном реестре недвижимости		определены в результате выполнения комплексных кадастровых работ				
	X	Y	X	Y			
1	2	3	4	5	6	7	8
624	—	—	513 137,09	2 251 565,83	Метод спутниковых геодезических измерений (определений)	Mt = 0,10	—
625	—	—	513 124,42	2 251 591,33			
626	—	—	513 123,98	2 251 591,11			
527	—	—	513 108,92	2 251 583,06			
620	—	—	513 121,28	2 251 558,22			
624	—	—	513 137,09	2 251 565,83			

2. Сведения о частях границ уточняемого земельного участка с кадастровым номером 73:19:082701:380 :

Обозначение части границ		Горизонтальное проложение (S), м	Описание прохождения части границ	Сведения о согласовании местоположения границ (согласовано/спорное)
от т.	до т.			
1	2	3	4	5
624	625	28,47	—	согласовано
625	626	0,49		
626	527	17,08		
527	620	27,75		
620	624	17,55		
620	624	17,55		

3. Сведения о характеристиках уточняемого земельного участка с кадастровым номером 73:19:082701:380 :

№ п/п	Наименование характеристики земельного участка	Значение характеристики
1	2	3
1	2	3

1	2	3
1.	Адрес земельного участка	Ульяновская область, г. Ульяновск, садоводческое товарищество "Сокольники", участок 361
1.1.	Сведения о местоположении земельного участка (при отсутствии адреса) в структурированном в соответствии с федеральной информационной адресной системой виде	—
1.2.	Дополнительные сведения о местоположении земельного участка	—
2.	Площадь земельного участка \pm величина погрешности определения (вычисления) площади ($P \pm \Delta P$), м ²	494 \pm 8,00
3.	Формула, примененная для вычисления предельной погрешности определения площади земельного участка, с подставленными значениями и итоговые (вычисленные) значения	$3,5 * 0,10 * \sqrt{(494,00)} = 8$
4.	Площадь земельного участка согласно сведениям Единого государственного реестра недвижимости (Ркад), м ²	504,00
5.	Оценка расхождения P и Ркад ($P - P_{кад}$), м ²	10
6.	Предельный минимальный и максимальный размеры земельного участка (Рмин и Рмакс), м ²	— —
7.	Вид (виды) разрешенного использования	Для ведения садоводства
7.1.	Дополнительные сведения об использовании земельного участка	—
8.	Кадастровый или иной государственный учетный номер (инвентарный) здания, сооружения, объекта незавершенного строительства, расположенного на земельном участке	—
9.	Сведения о земельных участках (землях общего пользования, территории общего пользования), посредством которых обеспечивается доступ	73:19:082701:867
10.	Иные сведения	—
4. Пояснения к сведениям об уточняемом земельном участке с кадастровым номером		73:19:082701:380 :
1.		—

1. Сведения о характерных точках границ уточняемого земельного участка с кадастровым номером 73:19:082701:381 :
 Система координат МСК-73, зона 2 Зона № 2

Обозначение характерных точек границ	Координаты, м				Метод определения координат	Формулы, примененные для расчета средней квадратической погрешности определения координат характерных точек границ (Mt), с подставленными в такие формулы значениями и итоговые (вычисленные) значения Mt, м	Описание закрепления точки
	содержатся в Едином государственном реестре недвижимости		определены в результате выполнения комплексных кадастровых работ				
	X	Y	X	Y			
1	2	3	4	5	6	7	8
627	—	—	513 151,84	2 251 535,30	Метод спутниковых геодезических измерений (определений)	Mt = 0,10	—
628	—	—	513 138,80	2 251 560,74			
629	—	—	513 123,12	2 251 552,97			
630	—	—	513 135,73	2 251 527,71			
627	—	—	513 151,84	2 251 535,30			

2. Сведения о частях границ уточняемого земельного участка с кадастровым номером 73:19:082701:381 :

Обозначение части границ		Горизонтальное проложение (S), м	Описание прохождения части границ	Сведения о согласовании местоположения границ (согласовано/спорное)
от т.	до т.			
1	2	3	4	5
627	628	28,59	—	согласовано
628	629	17,50		
629	630	28,23		
630	627	17,81		

3. Сведения о характеристиках уточняемого земельного участка с кадастровым номером 73:19:082701:381 :

№ п/п	Наименование характеристики земельного участка	Значение характеристики
1	2	3

1	2	3
1.	Адрес земельного участка	Ульяновская область, р-н Ульяновский, Садоводческое товарищество "Сокольники", участок 362
1.1.	Сведения о местоположении земельного участка (при отсутствии адреса) в структурированном в соответствии с федеральной информационной адресной системой виде	—
1.2.	Дополнительные сведения о местоположении земельного участка	—
2.	Площадь земельного участка ± величина погрешности определения (вычисления) площади ($P \pm \Delta P$), м ²	501 ± 8,00
3.	Формула, примененная для вычисления предельной погрешности определения площади земельного участка, с подставленными значениями и итоговые (вычисленные) значения	$3,5 * 0,10 * \sqrt{(501,00)} = 8$
4.	Площадь земельного участка согласно сведениям Единого государственного реестра недвижимости (Ркад), м ²	504,00
5.	Оценка расхождения Р и Ркад ($P - P_{кад}$), м ²	3
6.	Предельный минимальный и максимальный размеры земельного участка (Рмин и Рмакс), м ²	— —
7.	Вид (виды) разрешенного использования	Для ведения садоводства
7.1.	Дополнительные сведения об использовании земельного участка	—
8.	Кадастровый или иной государственный учетный номер (инвентарный) здания, сооружения, объекта незавершенного строительства, расположенного на земельном участке	—
9.	Сведения о земельных участках (землях общего пользования, территории общего пользования), посредством которых обеспечивается доступ	73:19:082701:867
10.	Иные сведения	—
4. Пояснения к сведениям об уточняемом земельном участке с кадастровым номером		73:19:082701:381 :
1.	—	—

1. Сведения о характерных точках границ уточняемого земельного участка с кадастровым номером 73:19:082701:382 :
 Система координат МСК-73, зона 2 Зона № 2

Обозначение характерных точек границ	Координаты, м				Метод определения координат	Формулы, примененные для расчета средней квадратической погрешности определения координат характерных точек границ (Mt), с подставленными в такие формулы значениями и итоговые (вычисленные) значения Mt, м	Описание закрепления точки
	содержатся в Едином государственном реестре недвижимости		определены в результате выполнения комплексных кадастровых работ				
	X	Y	X	Y			
1	2	3	4	5	6	7	8
606	—	—	513 047,61	2 251 523,14	Метод спутниковых геодезических измерений (определений)	Mt = 0,10	—
631	—	—	513 061,77	2 251 529,98			
н612У	—	—	513 062,85	2 251 530,51			
н540У	—	—	513 050,89	2 251 556,30			
н31У	—	—	513 033,98	2 251 547,76			
606	—	—	513 047,61	2 251 523,14			

2. Сведения о частях границ уточняемого земельного участка с кадастровым номером 73:19:082701:382 :

Обозначение части границ		Горизонтальное проложение (S), м	Описание прохождения части границ	Сведения о согласовании местоположения границ (согласовано/спорное)
от т.	до т.			
1	2	3	4	5
606	631	15,73	—	согласовано
631	н612У	1,20		
н612У	н540У	28,43		
н540У	н31У	18,94		
н31У	606	28,14		

3. Сведения о характеристиках уточняемого земельного участка с кадастровым номером 73:19:082701:382 :

№ п/п	Наименование характеристики земельного участка	Значение характеристики
1	2	3

1	2	3
1.	Адрес земельного участка	Ульяновская область, р-н Ульяновский, Садоводческое товарищество "Сокольники", участок 353
1.1.	Сведения о местоположении земельного участка (при отсутствии адреса) в структурированном в соответствии с федеральной информационной адресной системой виде	—
1.2.	Дополнительные сведения о местоположении земельного участка	—
2.	Площадь земельного участка \pm величина погрешности определения (вычисления) площади ($P \pm \Delta P$), м ²	507 \pm 8,00
3.	Формула, примененная для вычисления предельной погрешности определения площади земельного участка, с подставленными значениями и итоговые (вычисленные) значения	$3,5 * 0,10 * \sqrt{(507,00)} = 8$
4.	Площадь земельного участка согласно сведениям Единого государственного реестра недвижимости (Ркад), м ²	504,00
5.	Оценка расхождения Р и Ркад ($P - P_{кад}$), м ²	3
6.	Предельный минимальный и максимальный размеры земельного участка (Рмин и Рмакс), м ²	— —
7.	Вид (виды) разрешенного использования	Для садоводства
7.1.	Дополнительные сведения об использовании земельного участка	—
8.	Кадастровый или иной государственный учетный номер (инвентарный) здания, сооружения, объекта незавершенного строительства, расположенного на земельном участке	—
9.	Сведения о земельных участках (землях общего пользования, территории общего пользования), посредством которых обеспечивается доступ	73:19:082701:867
10.	Иные сведения	—
4. Пояснения к сведениям об уточняемом земельном участке с кадастровым номером		73:19:082701:382 :
1.	—	—

1. Сведения о характерных точках границ уточняемого земельного участка с кадастровым номером 73:19:082701:385 :
 Система координат МСК-73, зона 2 Зона № 2

Обозначение характерных точек границ	Координаты, м				Метод определения координат	Формулы, примененные для расчета средней квадратической погрешности определения координат характерных точек границ (Mt), с подставленными в такие формулы значениями и итоговые (вычисленные) значения Mt, м	Описание закрепления точки
	содержатся в Едином государственном реестре недвижимости		определены в результате выполнения комплексных кадастровых работ				
	X	Y	X	Y			
1	2	3	4	5	6	7	8
619	—	—	513 093,42	2 251 507,73	Метод спутниковых геодезических измерений (определений)	Mt = 0,10	—
618	—	—	513 081,58	2 251 533,10			
610	—	—	513 065,14	2 251 524,80			
н609У	—	—	513 077,86	2 251 499,69			
619	—	—	513 093,42	2 251 507,73			

2. Сведения о частях границ уточняемого земельного участка с кадастровым номером 73:19:082701:385 :

Обозначение части границ		Горизонтальное проложение (S), м	Описание прохождения части границ	Сведения о согласовании местоположения границ (согласовано/спорное)
от т.	до т.			
1	2	3	4	5
619	618	28,00	—	согласовано
618	610	18,42		
610	н609У	28,15		
н609У	619	17,51		

3. Сведения о характеристиках уточняемого земельного участка с кадастровым номером 73:19:082701:385 :

№ п/п	Наименование характеристики земельного участка	Значение характеристики
1	2	3
1	2	3

1	2	3
1.	Адрес земельного участка	Местоположение установлено относительно ориентира, расположенного в границах участка. Почтовый адрес ориентира: Ульяновская область, г. Ульяновск, садоводческое товарищество "Сокольники", участок 356.
1.1.	Сведения о местоположении земельного участка (при отсутствии адреса) в структурированном в соответствии с федеральной информационной адресной системой виде	—
1.2.	Дополнительные сведения о местоположении земельного участка	—
2.	Площадь земельного участка \pm величина погрешности определения (вычисления) площади ($P \pm \Delta P$), м ²	504 \pm 8,00
3.	Формула, примененная для вычисления предельной погрешности определения площади земельного участка, с подставленными значениями и итоговые (вычисленные) значения	$3,5 * 0,10 * \sqrt{(504,00)} = 8$
4.	Площадь земельного участка согласно сведениям Единого государственного реестра недвижимости (Ркад), м ²	504,00
5.	Оценка расхождения Р и Ркад ($P - P_{кад}$), м ²	0
6.	Предельный минимальный и максимальный размеры земельного участка ($P_{мин}$ и $P_{макс}$), м ²	— —
7.	Вид (виды) разрешенного использования	Для садоводства
7.1.	Дополнительные сведения об использовании земельного участка	—
8.	Кадастровый или иной государственный учетный номер (инвентарный) здания, сооружения, объекта незавершенного строительства, расположенного на земельном участке	—
9.	Сведения о земельных участках (землях общего пользования, территории общего пользования), посредством которых обеспечивается доступ	73:19:082701:867
10.	Иные сведения	—
4. Пояснения к сведениям об уточняемом земельном участке с кадастровым номером		73:19:082701:385 :
1.	—	—

1. Сведения о характерных точках границ уточняемого земельного участка с кадастровым номером 73:19:082701:386 :
 Система координат МСК-73, зона 2 Зона № 2

Обозначение характерных точек границ	Координаты, м				Метод определения координат	Формулы, примененные для расчета средней квадратической погрешности определения координат характерных точек границ (Mt), с подставленными в такие формулы значениями и итоговые (вычисленные) значения Mt, м	Описание закрепления точки
	содержатся в Едином государственном реестре недвижимости		определены в результате выполнения комплексных кадастровых работ				
	X	Y	X	Y			
1	2	3	4	5	6	7	8
632	—	—	513 169,10	2 251 581,50	Метод спутниковых геодезических измерений (определений)	Mt = 0,10	—
524	—	—	513 156,31	2 251 607,95			
633	—	—	513 140,26	2 251 599,49			
634	—	—	513 152,73	2 251 573,74			
632	—	—	513 169,10	2 251 581,50			

2. Сведения о частях границ уточняемого земельного участка с кадастровым номером 73:19:082701:386 :

Обозначение части границ		Горизонтальное проложение (S), м	Описание прохождения части границ	Сведения о согласовании местоположения границ (согласовано/спорное)
от т.	до т.			
1	2	3	4	5
632	524	29,38	—	согласовано
524	633	18,14		
633	634	28,61		
634	632	18,12		

3. Сведения о характеристиках уточняемого земельного участка с кадастровым номером 73:19:082701:386 :

№ п/п	Наименование характеристики земельного участка	Значение характеристики
1	2	3
1	2	3

1	2	3
1.	Адрес земельного участка	Ульяновская область, р-н Ульяновский, Садоводческое товарищество "Сокольники", участок 365
1.1.	Сведения о местоположении земельного участка (при отсутствии адреса) в структурированном в соответствии с федеральной информационной адресной системой виде	—
1.2.	Дополнительные сведения о местоположении земельного участка	—
2.	Площадь земельного участка \pm величина погрешности определения (вычисления) площади ($P \pm \Delta P$), м ²	526 \pm 8,00
3.	Формула, примененная для вычисления предельной погрешности определения площади земельного участка, с подставленными значениями и итоговые (вычисленные) значения	$3,5 * 0,10 * \sqrt{(526,00)} = 8$
4.	Площадь земельного участка согласно сведениям Единого государственного реестра недвижимости (Ркад), м ²	504,00
5.	Оценка расхождения Р и Ркад ($P - P_{кад}$), м ²	22
6.	Предельный минимальный и максимальный размеры земельного участка (Рмин и Рмакс), м ²	— —
7.	Вид (виды) разрешенного использования	Для ведения садоводства
7.1.	Дополнительные сведения об использовании земельного участка	—
8.	Кадастровый или иной государственный учетный номер (инвентарный) здания, сооружения, объекта незавершенного строительства, расположенного на земельном участке	—
9.	Сведения о земельных участках (землях общего пользования, территории общего пользования), посредством которых обеспечивается доступ	73:19:082701:867
10.	Иные сведения	—
4. Пояснения к сведениям об уточняемом земельном участке с кадастровым номером		73:19:082701:386 :
1.	—	—

1. Сведения о характерных точках границ уточняемого земельного участка с кадастровым номером 73:19:082701:387 :
 Система координат МСК-73, зона 2 Зона № 2

Обозначение характерных точек границ	Координаты, м				Метод определения координат	Формулы, примененные для расчета средней квадратической погрешности определения координат характерных точек границ (Mt), с подставленными в такие формулы значениями и итоговые (вычисленные) значения Mt, м	Описание закрепления точки
	содержатся в Едином государственном реестре недвижимости		определены в результате выполнения комплексных кадастровых работ				
	X	Y	X	Y			
1	2	3	4	5	6	7	8
635	—	—	513 183,92	2 251 550,81	Метод спутниковых геодезических измерений (определений)	Mt = 0,10	—
636	—	—	513 171,29	2 251 576,60			
637	—	—	513 154,74	2 251 568,83			
638	—	—	513 167,39	2 251 542,85			
635	—	—	513 183,92	2 251 550,81			

2. Сведения о частях границ уточняемого земельного участка с кадастровым номером 73:19:082701:387 :

Обозначение части границ		Горизонтальное проложение (S), м	Описание прохождения части границ	Сведения о согласовании местоположения границ (согласовано/спорное)
от т.	до т.			
1	2	3	4	5
635	636	28,72	—	согласовано
636	637	18,28		
637	638	28,90		
638	635	18,35		

3. Сведения о характеристиках уточняемого земельного участка с кадастровым номером 73:19:082701:387 :

№ п/п	Наименование характеристики земельного участка	Значение характеристики
1	2	3

1	2	3
1.	Адрес земельного участка	обл Ульяновская р-н Ульяновский Садоводческое товарищество "Сокольники" участок 366
1.1.	Сведения о местоположении земельного участка (при отсутствии адреса) в структурированном в соответствии с федеральной информационной адресной системой виде	—
1.2.	Дополнительные сведения о местоположении земельного участка	—
2.	Площадь земельного участка ± величина погрешности определения (вычисления) площади ($P \pm \Delta P$), м ²	528 ± 8,00
3.	Формула, примененная для вычисления предельной погрешности определения площади земельного участка, с подставленными значениями и итоговые (вычисленные) значения	$3,5*0,10*\sqrt{(528,00)} = 8$
4.	Площадь земельного участка согласно сведениям Единого государственного реестра недвижимости (Ркад), м ²	504,00
5.	Оценка расхождения Р и Ркад ($P - P_{кад}$), м ²	24
6.	Предельный минимальный и максимальный размеры земельного участка (Рмин и Рмакс), м ²	— —
7.	Вид (виды) разрешенного использования	Для ведения садоводства
7.1.	Дополнительные сведения об использовании земельного участка	—
8.	Кадастровый или иной государственный учетный номер (инвентарный) здания, сооружения, объекта незавершенного строительства, расположенного на земельном участке	—
9.	Сведения о земельных участках (землях общего пользования, территории общего пользования), посредством которых обеспечивается доступ	73:19:082701:867
10.	Иные сведения	—
4. Пояснения к сведениям об уточняемом земельном участке с кадастровым номером		73:19:082701:387 :
1.	—	—

1. Сведения о характерных точках границ уточняемого земельного участка с кадастровым номером 73:19:082701:388 :
 Система координат МСК-73, зона 2 Зона № 2

Обозначение характерных точек границ	Координаты, м				Метод определения координат	Формулы, примененные для расчета средней квадратической погрешности определения координат характерных точек границ (Mt), с подставленными в такие формулы значениями и итоговые (вычисленные) значения Mt, м	Описание закрепления точки
	содержатся в Едином государственном реестре недвижимости		определены в результате выполнения комплексных кадастровых работ				
	X	Y	X	Y			
1	2	3	4	5	6	7	8
639	—	—	513 185,19	2 251 589,01	Метод спутниковых геодезических измерений (определений)	Mt = 0,10	—
н519У	—	—	513 173,57	2 251 614,80			
524	—	—	513 156,31	2 251 607,95			
632	—	—	513 169,10	2 251 581,50			
639	—	—	513 185,19	2 251 589,01			

2. Сведения о частях границ уточняемого земельного участка с кадастровым номером 73:19:082701:388 :

Обозначение части границ		Горизонтальное проложение (S), м	Описание прохождения части границ	Сведения о согласовании местоположения границ (согласовано/спорное)
от т.	до т.			
1	2	3	4	5
639	н519У	28,29	—	согласовано
н519У	524	18,57		
524	632	29,38		
632	639	17,76		

3. Сведения о характеристиках уточняемого земельного участка с кадастровым номером 73:19:082701:388 :

№ п/п	Наименование характеристики земельного участка	Значение характеристики
1	2	3
1	2	3

1	2	3
1.	Адрес земельного участка	Ульяновская область, р-н Ульяновский, Садоводческое товарищество "Сокольники", участок 367
1.1.	Сведения о местоположении земельного участка (при отсутствии адреса) в структурированном в соответствии с федеральной информационной адресной системой виде	—
1.2.	Дополнительные сведения о местоположении земельного участка	—
2.	Площадь земельного участка \pm величина погрешности определения (вычисления) площади ($P \pm \Delta P$), м ²	523 \pm 8,00
3.	Формула, примененная для вычисления предельной погрешности определения площади земельного участка, с подставленными значениями и итоговые (вычисленные) значения	$3,5 * 0,10 * \sqrt{(523,00)} = 8$
4.	Площадь земельного участка согласно сведениям Единого государственного реестра недвижимости (Ркад), м ²	504,00
5.	Оценка расхождения Р и Ркад ($P - P_{кад}$), м ²	19
6.	Предельный минимальный и максимальный размеры земельного участка (Рмин и Рмакс), м ²	— —
7.	Вид (виды) разрешенного использования	Для ведения садоводства
7.1.	Дополнительные сведения об использовании земельного участка	—
8.	Кадастровый или иной государственный учетный номер (инвентарный) здания, сооружения, объекта незавершенного строительства, расположенного на земельном участке	—
9.	Сведения о земельных участках (землях общего пользования, территории общего пользования), посредством которых обеспечивается доступ	73:19:082701:867
10.	Иные сведения	—
4. Пояснения к сведениям об уточняемом земельном участке с кадастровым номером		73:19:082701:388 :
1.	—	—

1. Сведения о характерных точках границ уточняемого земельного участка с кадастровым номером 73:19:082701:390 :
 Система координат МСК-73, зона 2 Зона № 2

Обозначение характерных точек границ	Координаты, м				Метод определения координат	Формулы, примененные для расчета средней квадратической погрешности определения координат характерных точек границ (Mt), с подставленными в такие формулы значениями и итоговые (вычисленные) значения Mt, м	Описание закрепления точки
	содержатся в Едином государственном реестре недвижимости		определены в результате выполнения комплексных кадастровых работ				
	X	Y	X	Y			
1	2	3	4	5	6	7	8
н640У	—	—	513 201,83	2 251 597,04	Метод спутниковых геодезических измерений (определений)	Mt = 0,10	—
н520У	—	—	513 188,96	2 251 622,54			
н519У	—	—	513 173,57	2 251 614,80			
639	—	—	513 185,19	2 251 589,01			
н640У	—	—	513 201,83	2 251 597,04			

2. Сведения о частях границ уточняемого земельного участка с кадастровым номером 73:19:082701:390 :

Обозначение части границ		Горизонтальное проложение (S), м	Описание прохождения части границ	Сведения о согласовании местоположения границ (согласовано/спорное)
от т.	до т.			
1	2	3	4	5
н640У	н520У	28,56	—	согласовано
н520У	н519У	17,23		
н519У	639	28,29		
639	н640У	18,48		

3. Сведения о характеристиках уточняемого земельного участка с кадастровым номером 73:19:082701:390 :

№ п/п	Наименование характеристики земельного участка	Значение характеристики
1	2	3
1	2	3

1	2	3
1.	Адрес земельного участка	Местоположение установлено относительно ориентира, расположенного в границах участка. Почтовый адрес ориентира: обл Ульяновская р-н Ульяновский Садоводческое товарищество "Сокольники" участок 369.
1.1.	Сведения о местоположении земельного участка (при отсутствии адреса) в структурированном в соответствии с федеральной информационной адресной системой виде	—
1.2.	Дополнительные сведения о местоположении земельного участка	—
2.	Площадь земельного участка \pm величина погрешности определения (вычисления) площади ($P \pm \Delta P$), м ²	507 \pm 8,00
3.	Формула, примененная для вычисления предельной погрешности определения площади земельного участка, с подставленными значениями и итоговые (вычисленные) значения	$3,5 * 0,10 * \sqrt{(507,00)} = 8$
4.	Площадь земельного участка согласно сведениям Единого государственного реестра недвижимости (Ркад), м ²	504,00
5.	Оценка расхождения Р и Ркад (Р - Ркад), м ²	3
6.	Предельный минимальный и максимальный размеры земельного участка (Рмин и Рмакс), м ²	— —
7.	Вид (виды) разрешенного использования	Для ведения садоводства
7.1.	Дополнительные сведения об использовании земельного участка	—
8.	Кадастровый или иной государственный учетный номер (инвентарный) здания, сооружения, объекта незавершенного строительства, расположенного на земельном участке	—
9.	Сведения о земельных участках (землях общего пользования, территории общего пользования), посредством которых обеспечивается доступ	73:19:082701:867
10.	Иные сведения	—
4. Пояснения к сведениям об уточняемом земельном участке с кадастровым номером		73:19:082701:390 :
1.	—	—

1. Сведения о характерных точках границ уточняемого земельного участка с кадастровым номером 73:19:082701:392 :
 Система координат МСК-73, зона 2 Зона № 2

Обозначение характерных точек границ	Координаты, м				Метод определения координат	Формулы, примененные для расчета средней квадратической погрешности определения координат характерных точек границ (Mt), с подставленными в такие формулы значениями и итоговые (вычисленные) значения Mt, м	Описание закрепления точки
	содержатся в Едином государственном реестре недвижимости		определены в результате выполнения комплексных кадастровых работ				
	X	Y	X	Y			
1	2	3	4	5	6	7	8
641	—	—	513 217,55	2 251 604,53	Метод спутниковых геодезических измерений (определений)	Mt = 0,10	—
642	—	—	513 210,52	2 251 619,50			
643	—	—	513 205,32	2 251 629,92			
516	—	—	513 190,02	2 251 623,06			
н520У	—	—	513 188,96	2 251 622,54			
н640У	—	—	513 201,83	2 251 597,04			
644	—	—	513 202,23	2 251 597,23			
641	—	—	513 217,55	2 251 604,53			

2. Сведения о частях границ уточняемого земельного участка с кадастровым номером 73:19:082701:392 :

Обозначение части границ		Горизонтальное проложение (S), м	Описание прохождения части границ	Сведения о согласовании местоположения границ (согласовано/спорное)
от т.	до т.			
1	2	3	4	5
641	642	16,54	—	согласовано
642	643	11,65		
643	516	16,77		
516	н520У	1,18		

1	2	3	4	5
н520У	н640У	28,56	—	согласовано
н640У	644	0,44		
644	641	16,97		

3. Сведения о характеристиках уточняемого земельного участка с кадастровым номером 73:19:082701:392 :

№ п/п	Наименование характеристики земельного участка	Значение характеристики
1	2	3
1.	Адрес земельного участка	Местоположение установлено относительно ориентира, расположенного в границах участка. Почтовый адрес ориентира: обл Ульяновская р-н Ульяновский Садоводческое товарищество "Сокольники" участок 371.
1.1.	Сведения о местоположении земельного участка (при отсутствии адреса) в структурированном в соответствии с федеральной информационной адресной системой виде	—
1.2.	Дополнительные сведения о местоположении земельного участка	—
2.	Площадь земельного участка ± величина погрешности определения (вычисления) площади ($P \pm \Delta P$), м ²	504 ± 8,00
3.	Формула, примененная для вычисления предельной погрешности определения площади земельного участка, с подставленными значениями и итоговые (вычисленные) значения	$3,5 * 0,10 * \sqrt{(504,00)} = 8$
4.	Площадь земельного участка согласно сведениям Единого государственного реестра недвижимости (Ркад), м ²	504,00
5.	Оценка расхождения Р и Ркад ($P - P_{кад}$), м ²	0
6.	Предельный минимальный и максимальный размеры земельного участка (Рмин и Рмакс), м ²	— —
7.	Вид (виды) разрешенного использования	Для ведения садоводства
7.1.	Дополнительные сведения об использовании земельного участка	—
8.	Кадастровый или иной государственный учетный номер (инвентарный) здания, сооружения, объекта незавершенного строительства, расположенного на земельном участке	—
9.	Сведения о земельных участках (землях общего пользования, территории общего пользования), посредством которых обеспечивается доступ	73:19:082701:867
10.	Иные сведения	—

4. Пояснения к сведениям об уточняемом земельном участке с кадастровым номером 73:19:082701:392 :

1. _____

1. Сведения о характерных точках границ уточняемого земельного участка с кадастровым номером 73:19:082701:393 :
 Система координат МСК-73, зона 2 Зона № 2

Обозначение характерных точек границ	Координаты, м				Метод определения координат	Формулы, примененные для расчета средней квадратической погрешности определения координат характерных точек границ (Mt), с подставленными в такие формулы значениями и итоговые (вычисленные) значения Mt, м	Описание закрепления точки
	содержатся в Едином государственном реестре недвижимости		определены в результате выполнения комплексных кадастровых работ				
	X	Y	X	Y			
1	2	3	4	5	6	7	8
н645У	—	—	513 233,06	2 251 573,99	Метод спутниковых геодезических измерений (определений)	Mt = 0,10	—
646	—	—	513 220,42	2 251 600,04			
647	—	—	513 204,07	2 251 592,25			
648	—	—	513 216,58	2 251 566,48			
н645У	—	—	513 233,06	2 251 573,99			

2. Сведения о частях границ уточняемого земельного участка с кадастровым номером 73:19:082701:393 :

Обозначение части границ		Горизонтальное проложение (S), м	Описание прохождения части границ	Сведения о согласовании местоположения границ (согласовано/спорное)
от т.	до т.			
1	2	3	4	5
н645У	646	28,95	—	согласовано
646	647	18,11		
647	648	28,65		
648	н645У	18,11		

3. Сведения о характеристиках уточняемого земельного участка с кадастровым номером 73:19:082701:393 :

№ п/п	Наименование характеристики земельного участка	Значение характеристики
1	2	3

1	2	3
1.	Адрес земельного участка	Местоположение установлено относительно ориентира, расположенного в границах участка. Почтовый адрес ориентира: обл Ульяновская р-н Ульяновский Садоводческое товарищество "Сокольники" участок 372.
1.1.	Сведения о местоположении земельного участка (при отсутствии адреса) в структурированном в соответствии с федеральной информационной адресной системой виде	—
1.2.	Дополнительные сведения о местоположении земельного участка	—
2.	Площадь земельного участка \pm величина погрешности определения (вычисления) площади ($P \pm \Delta P$), м ²	522 \pm 8,00
3.	Формула, примененная для вычисления предельной погрешности определения площади земельного участка, с подставленными значениями и итоговые (вычисленные) значения	$3,5 * 0,10 * \sqrt{(522,00)} = 8$
4.	Площадь земельного участка согласно сведениям Единого государственного реестра недвижимости (Ркад), м ²	504,00
5.	Оценка расхождения Р и Ркад ($P - P_{кад}$), м ²	18
6.	Предельный минимальный и максимальный размеры земельного участка ($P_{мин}$ и $P_{макс}$), м ²	— —
7.	Вид (виды) разрешенного использования	Для ведения садоводства
7.1.	Дополнительные сведения об использовании земельного участка	—
8.	Кадастровый или иной государственный учетный номер (инвентарный) здания, сооружения, объекта незавершенного строительства, расположенного на земельном участке	—
9.	Сведения о земельных участках (землях общего пользования, территории общего пользования), посредством которых обеспечивается доступ	73:19:082701:867
10.	Иные сведения	—
4. Пояснения к сведениям об уточняемом земельном участке с кадастровым номером		73:19:082701:393 :
1.	—	—

1. Сведения о характерных точках границ уточняемого земельного участка с кадастровым номером 73:19:082701:395 :
 Система координат МСК-73, зона 2 Зона № 2

Обозначение характерных точек границ	Координаты, м				Метод определения координат	Формулы, примененные для расчета средней квадратической погрешности определения координат характерных точек границ (Mt), с подставленными в такие формулы значениями и итоговые (вычисленные) значения Mt, м	Описание закрепления точки
	содержатся в Едином государственном реестре недвижимости		определены в результате выполнения комплексных кадастровых работ				
	X	Y	X	Y			
1	2	3	4	5	6	7	8
649	—	—	513 248,49	2 251 582,16	Метод спутниковых геодезических измерений (определений)	Mt = 0,10	—
650	—	—	513 236,36	2 251 607,90			
646	—	—	513 220,42	2 251 600,04			
н645У	—	—	513 233,06	2 251 573,99			
649	—	—	513 248,49	2 251 582,16			

2. Сведения о частях границ уточняемого земельного участка с кадастровым номером 73:19:082701:395 :

Обозначение части границ		Горизонтальное проложение (S), м	Описание прохождения части границ	Сведения о согласовании местоположения границ (согласовано/спорное)
от т.	до т.			
1	2	3	4	5
649	650	28,45	—	согласовано
650	646	17,77		
646	н645У	28,95		
н645У	649	17,46		

3. Сведения о характеристиках уточняемого земельного участка с кадастровым номером 73:19:082701:395 :

№ п/п	Наименование характеристики земельного участка	Значение характеристики
1	2	3
1	2	3

1	2	3
1.	Адрес земельного участка	обл Ульяновская р-н Ульяновский Садоводческое товарищество "Сокольники" участок 374
1.1.	Сведения о местоположении земельного участка (при отсутствии адреса) в структурированном в соответствии с федеральной информационной адресной системой виде	—
1.2.	Дополнительные сведения о местоположении земельного участка	—
2.	Площадь земельного участка ± величина погрешности определения (вычисления) площади ($P \pm \Delta P$), м ²	505 ± 8,00
3.	Формула, примененная для вычисления предельной погрешности определения площади земельного участка, с подставленными значениями и итоговые (вычисленные) значения	$3,5 * 0,10 * \sqrt{(505,00)} = 8$
4.	Площадь земельного участка согласно сведениям Единого государственного реестра недвижимости (Ркад), м ²	504,00
5.	Оценка расхождения Р и Ркад ($P - P_{кад}$), м ²	1
6.	Предельный минимальный и максимальный размеры земельного участка (Рмин и Рмакс), м ²	— —
7.	Вид (виды) разрешенного использования	для садоводства
7.1.	Дополнительные сведения об использовании земельного участка	—
8.	Кадастровый или иной государственный учетный номер (инвентарный) здания, сооружения, объекта незавершенного строительства, расположенного на земельном участке	—
9.	Сведения о земельных участках (землях общего пользования, территории общего пользования), посредством которых обеспечивается доступ	73:19:082701:867
10.	Иные сведения	—
4. Пояснения к сведениям об уточняемом земельном участке с кадастровым номером		73:19:082701:395 :
1.	—	—

1. Сведения о характерных точках границ уточняемого земельного участка с кадастровым номером 73:19:082701:396 :
 Система координат МСК-73, зона 2 Зона № 2

Обозначение характерных точек границ	Координаты, м				Метод определения координат	Формулы, примененные для расчета средней квадратической погрешности определения координат характерных точек границ (Mt), с подставленными в такие формулы значениями и итоговые (вычисленные) значения Mt, м	Описание закрепления точки
	содержатся в Едином государственном реестре недвижимости		определены в результате выполнения комплексных кадастровых работ				
	X	Y	X	Y			
1	2	3	4	5	6	7	8
н651У	—	—	513 250,22	2 251 620,58	Метод спутниковых геодезических измерений (определений)	Mt = 0,10	—
504	—	—	513 238,73	2 251 645,88			
н507У	—	—	513 222,11	2 251 637,86			
652	—	—	513 222,85	2 251 636,25			
653	—	—	513 223,36	2 251 635,37			
654	—	—	513 225,94	2 251 629,95			
655	—	—	513 234,27	2 251 612,52			
н651У	—	—	513 250,22	2 251 620,58			

2. Сведения о частях границ уточняемого земельного участка с кадастровым номером 73:19:082701:396 :

Обозначение части границ		Горизонтальное проложение (S), м	Описание прохождения части границ	Сведения о согласовании местоположения границ (согласовано/спорное)
от т.	до т.			
1	2	3	4	5
н651У	504	27,79	—	согласовано
504	н507У	18,45		
н507У	652	1,77		
652	653	1,02		

1	2	3	4	5
653	654	6,00	—	согласовано
654	655	19,32		
655	н651У	17,87		

3. Сведения о характеристиках уточняемого земельного участка с кадастровым номером 73:19:082701:396 :

№ п/п	Наименование характеристики земельного участка	Значение характеристики
1	2	3
1.	Адрес земельного участка	Местоположение установлено относительно ориентира, расположенного в границах участка. Почтовый адрес ориентира: обл Ульяновская р-н Ульяновский Садоводческое товарищество "Сокольники" участок 375.
1.1.	Сведения о местоположении земельного участка (при отсутствии адреса) в структурированном в соответствии с федеральной информационной адресной системой виде	—
1.2.	Дополнительные сведения о местоположении земельного участка	—
2.	Площадь земельного участка ± величина погрешности определения (вычисления) площади ($P \pm \Delta P$), м ²	507 ± 8,00
3.	Формула, примененная для вычисления предельной погрешности определения площади земельного участка, с подставленными значениями и итоговые (вычисленные) значения	$3,5 * 0,10 * \sqrt{(507,00)} = 8$
4.	Площадь земельного участка согласно сведениям Единого государственного реестра недвижимости (Ркад), м ²	504,00
5.	Оценка расхождения Р и Ркад ($P - P_{кад}$), м ²	3
6.	Предельный минимальный и максимальный размеры земельного участка (Рмин и Рмакс), м ²	— —
7.	Вид (виды) разрешенного использования	Для ведения садоводства
7.1.	Дополнительные сведения об использовании земельного участка	—
8.	Кадастровый или иной государственный учетный номер (инвентарный) здания, сооружения, объекта незавершенного строительства, расположенного на земельном участке	—
9.	Сведения о земельных участках (землях общего пользования, территории общего пользования), посредством которых обеспечивается доступ	73:19:082701:867
10.	Иные сведения	—

4. Пояснения к сведениям об уточняемом земельном участке с кадастровым номером 73:19:082701:396 :

1.	—			
----	---	--	--	--

1. Сведения о характерных точках границ уточняемого земельного участка с кадастровым номером 73:19:082701:398 :
 Система координат МСК-73, зона 2 Зона № 2

Обозначение характерных точек границ	Координаты, м				Метод определения координат	Формулы, примененные для расчета средней квадратической погрешности определения координат характерных точек границ (Mt), с подставленными в такие формулы значениями и итоговые (вычисленные) значения Mt, м	Описание закрепления точки
	содержатся в Едином государственном реестре недвижимости		определены в результате выполнения комплексных кадастровых работ				
	X	Y	X	Y			
1	2	3	4	5	6	7	8
656	—	—	513 264,83	2 251 627,94	Метод спутниковых геодезических измерений (определений)	Mt = 0,10	—
н657У	—	—	513 266,57	2 251 628,81			
658	—	—	513 253,90	2 251 653,32			
504	—	—	513 238,73	2 251 645,88			
н651У	—	—	513 250,22	2 251 620,58			
659	—	—	513 251,00	2 251 620,97			
656	—	—	513 264,83	2 251 627,94			

2. Сведения о частях границ уточняемого земельного участка с кадастровым номером 73:19:082701:398 :

Обозначение части границ		Горизонтальное проложение (S), м	Описание прохождения части границ	Сведения о согласовании местоположения границ (согласовано/спорное)
от т.	до т.			
1	2	3	4	5
656	н657У	1,95	—	согласовано
н657У	658	27,59		
658	504	16,90		
504	н651У	27,79		
н651У	659	0,87		

1	2	3	4	5
659	656	15,49	—	согласовано

3. Сведения о характеристиках уточняемого земельного участка с кадастровым номером 73:19:082701:398 :

№ п/п	Наименование характеристики земельного участка	Значение характеристики
1	2	3
1.	Адрес земельного участка	обл. Ульяновская, р-н Ульяновский, Садоводческое товарищество "Сокольники", участок 377
1.1.	Сведения о местоположении земельного участка (при отсутствии адреса) в структурированном в соответствии с федеральной информационной адресной системой виде	—
1.2.	Дополнительные сведения о местоположении земельного участка	—
2.	Площадь земельного участка ± величина погрешности определения (вычисления) площади ($P \pm \Delta P$), м ²	487 ± 8,00
3.	Формула, примененная для вычисления предельной погрешности определения площади земельного участка, с подставленными значениями и итоговые (вычисленные) значения	$3,5 * 0,10 * \sqrt{(487,00)} = 8$
4.	Площадь земельного участка согласно сведениям Единого государственного реестра недвижимости (Ркад), м ²	504,00
5.	Оценка расхождения Р и Ркад (Р - Ркад), м ²	17
6.	Предельный минимальный и максимальный размеры земельного участка (Рмин и Рмакс), м ²	— —
7.	Вид (виды) разрешенного использования	Для садоводства
7.1.	Дополнительные сведения об использовании земельного участка	—
8.	Кадастровый или иной государственный учетный номер (инвентарный) здания, сооружения, объекта незавершенного строительства, расположенного на земельном участке	—
9.	Сведения о земельных участках (землях общего пользования, территории общего пользования), посредством которых обеспечивается доступ	73:19:082701:867
10.	Иные сведения	—

4. Пояснения к сведениям об уточняемом земельном участке с кадастровым номером 73:19:082701:398 :

1.	—
----	---

1. Сведения о характерных точках границ уточняемого земельного участка с кадастровым номером 73:19:082701:400 :
 Система координат МСК-73, зона 2 Зона № 2

Обозначение характерных точек границ	Координаты, м				Метод определения координат	Формулы, примененные для расчета средней квадратической погрешности определения координат характерных точек границ (Mt), с подставленными в такие формулы значениями и итоговые (вычисленные) значения Mt, м	Описание закрепления точки
	содержатся в Едином государственном реестре недвижимости		определены в результате выполнения комплексных кадастровых работ				
	X	Y	X	Y			
1	2	3	4	5	6	7	8
н660У	—	—	513 282,36	2 251 636,69	Метод спутниковых геодезических измерений (определений)	Mt = 0,10	—
н661У	—	—	513 282,87	2 251 636,92			
662	—	—	513 270,46	2 251 661,44			
658	—	—	513 253,90	2 251 653,32			
н657У	—	—	513 266,57	2 251 628,81			
н660У	—	—	513 282,36	2 251 636,69			

2. Сведения о частях границ уточняемого земельного участка с кадастровым номером 73:19:082701:400 :

Обозначение части границ		Горизонтальное проложение (S), м	Описание прохождения части границ	Сведения о согласовании местоположения границ (согласовано/спорное)
от т.	до т.			
1	2	3	4	5
н660У	н661У	0,56	—	согласовано
н661У	662	27,48		
662	658	18,44		
658	н657У	27,59		
н657У	н660У	17,65		

3. Сведения о характеристиках уточняемого земельного участка с кадастровым номером 73:19:082701:400 :

№ п/п	Наименование характеристики земельного участка	Значение характеристики
1	2	3
1	2	3

1	2	3
1.	Адрес земельного участка	Ульяновская область, р-н Ульяновский, Садоводческое товарищество "Сокольники", участок 379
1.1.	Сведения о местоположении земельного участка (при отсутствии адреса) в структурированном в соответствии с федеральной информационной адресной системой виде	—
1.2.	Дополнительные сведения о местоположении земельного участка	—
2.	Площадь земельного участка ± величина погрешности определения (вычисления) площади ($P \pm \Delta P$), м ²	504 ± 8,00
3.	Формула, примененная для вычисления предельной погрешности определения площади земельного участка, с подставленными значениями и итоговые (вычисленные) значения	$3,5 * 0,10 * \sqrt{(504,00)} = 8$
4.	Площадь земельного участка согласно сведениям Единого государственного реестра недвижимости (Ркад), м ²	504,00
5.	Оценка расхождения Р и Ркад ($P - P_{кад}$), м ²	0
6.	Предельный минимальный и максимальный размеры земельного участка (Рмин и Рмакс), м ²	— —
7.	Вид (виды) разрешенного использования	Для ведения садоводства
7.1.	Дополнительные сведения об использовании земельного участка	—
8.	Кадастровый или иной государственный учетный номер (инвентарный) здания, сооружения, объекта незавершенного строительства, расположенного на земельном участке	—
9.	Сведения о земельных участках (землях общего пользования, территории общего пользования), посредством которых обеспечивается доступ	73:19:082701:867
10.	Иные сведения	—
4. Пояснения к сведениям об уточняемом земельном участке с кадастровым номером		73:19:082701:400 :
1.		—

1. Сведения о характерных точках границ уточняемого земельного участка с кадастровым номером 73:19:082701:402 :
 Система координат МСК-73, зона 2 Зона № 2

Обозначение характерных точек границ	Координаты, м				Метод определения координат	Формулы, примененные для расчета средней квадратической погрешности определения координат характерных точек границ (Mt), с подставленными в такие формулы значениями и итоговые (вычисленные) значения Mt, м	Описание закрепления точки
	содержатся в Едином государственном реестре недвижимости		определены в результате выполнения комплексных кадастровых работ				
	X	Y	X	Y			
1	2	3	4	5	6	7	8
663	—	—	513 298,36	2 251 643,78	Метод спутниковых геодезических измерений (определений)	Mt = 0,10	—
н664У	—	—	513 299,59	2 251 644,30			
665	—	—	513 286,59	2 251 669,35			
662	—	—	513 270,46	2 251 661,44			
н661У	—	—	513 282,87	2 251 636,92			
663	—	—	513 298,36	2 251 643,78			

2. Сведения о частях границ уточняемого земельного участка с кадастровым номером 73:19:082701:402 :

Обозначение части границ		Горизонтальное проложение (S), м	Описание прохождения части границ	Сведения о согласовании местоположения границ (согласовано/спорное)
от т.	до т.			
1	2	3	4	5
663	н664У	1,34	—	согласовано
н664У	665	28,22		
665	662	17,97		
662	н661У	27,48		
н661У	663	16,94		

3. Сведения о характеристиках уточняемого земельного участка с кадастровым номером 73:19:082701:402 :

№ п/п	Наименование характеристики земельного участка	Значение характеристики
1	2	3

1	2	3
1.	Адрес земельного участка	Ульяновская область, р-н Ульяновский, Садоводческое товарищество "Сокольники", участок 381
1.1.	Сведения о местоположении земельного участка (при отсутствии адреса) в структурированном в соответствии с федеральной информационной адресной системой виде	—
1.2.	Дополнительные сведения о местоположении земельного участка	—
2.	Площадь земельного участка ± величина погрешности определения (вычисления) площади ($P \pm \Delta P$), м ²	504 ± 8,00
3.	Формула, примененная для вычисления предельной погрешности определения площади земельного участка, с подставленными значениями и итоговые (вычисленные) значения	$3,5 * 0,10 * \sqrt{(504,00)} = 8$
4.	Площадь земельного участка согласно сведениям Единого государственного реестра недвижимости (Ркад), м ²	504,00
5.	Оценка расхождения Р и Ркад ($P - P_{кад}$), м ²	0
6.	Предельный минимальный и максимальный размеры земельного участка (Рмин и Рмакс), м ²	— —
7.	Вид (виды) разрешенного использования	Для ведения садоводства
7.1.	Дополнительные сведения об использовании земельного участка	—
8.	Кадастровый или иной государственный учетный номер (инвентарный) здания, сооружения, объекта незавершенного строительства, расположенного на земельном участке	—
9.	Сведения о земельных участках (землях общего пользования, территории общего пользования), посредством которых обеспечивается доступ	73:19:082701:867
10.	Иные сведения	—
4. Пояснения к сведениям об уточняемом земельном участке с кадастровым номером		73:19:082701:402 :
1.	—	—

1. Сведения о характерных точках границ уточняемого земельного участка с кадастровым номером 73:19:082701:404 :
 Система координат МСК-73, зона 2 Зона № 2

Обозначение характерных точек границ	Координаты, м				Метод определения координат	Формулы, примененные для расчета средней квадратической погрешности определения координат характерных точек границ (Mt), с подставленными в такие формулы значениями и итоговые (вычисленные) значения Mt, м	Описание закрепления точки
	содержатся в Едином государственном реестре недвижимости		определены в результате выполнения комплексных кадастровых работ				
	X	Y	X	Y			
1	2	3	4	5	6	7	8
666	—	—	513 315,81	2 251 651,15	Метод спутниковых геодезических измерений (определений)	Mt = 0,10	—
667	—	—	513 303,14	2 251 677,02			
665	—	—	513 286,59	2 251 669,35			
н664У	—	—	513 299,59	2 251 644,30			
666	—	—	513 315,81	2 251 651,15			

2. Сведения о частях границ уточняемого земельного участка с кадастровым номером 73:19:082701:404 :

Обозначение части границ		Горизонтальное проложение (S), м	Описание прохождения части границ	Сведения о согласовании местоположения границ (согласовано/спорное)
от т.	до т.			
1	2	3	4	5
666	667	28,81	—	согласовано
667	665	18,24		
665	н664У	28,22		
н664У	666	17,61		

3. Сведения о характеристиках уточняемого земельного участка с кадастровым номером 73:19:082701:404 :

№ п/п	Наименование характеристики земельного участка	Значение характеристики
1	2	3
1	2	3

1	2	3
1.	Адрес земельного участка	Ульяновская область, р-н Ульяновский, Садоводческое товарищество "Сокольники", участок 383
1.1.	Сведения о местоположении земельного участка (при отсутствии адреса) в структурированном в соответствии с федеральной информационной адресной системой виде	—
1.2.	Дополнительные сведения о местоположении земельного участка	—
2.	Площадь земельного участка \pm величина погрешности определения (вычисления) площади ($P \pm \Delta P$), м ²	510 \pm 8,00
3.	Формула, примененная для вычисления предельной погрешности определения площади земельного участка, с подставленными значениями и итоговые (вычисленные) значения	$3,5 * 0,10 * \sqrt{(510,00)} = 8$
4.	Площадь земельного участка согласно сведениям Единого государственного реестра недвижимости (Ркад), м ²	504,00
5.	Оценка расхождения Р и Ркад ($P - P_{кад}$), м ²	6
6.	Предельный минимальный и максимальный размеры земельного участка (Рмин и Рмакс), м ²	— —
7.	Вид (виды) разрешенного использования	Для ведения садоводства
7.1.	Дополнительные сведения об использовании земельного участка	—
8.	Кадастровый или иной государственный учетный номер (инвентарный) здания, сооружения, объекта незавершенного строительства, расположенного на земельном участке	—
9.	Сведения о земельных участках (землях общего пользования, территории общего пользования), посредством которых обеспечивается доступ	73:19:082701:867
10.	Иные сведения	—
4. Пояснения к сведениям об уточняемом земельном участке с кадастровым номером		73:19:082701:404 :
1.	—	—

1. Сведения о характерных точках границ уточняемого земельного участка с кадастровым номером 73:19:082701:409 :
 Система координат МСК-73, зона 2 Зона № 2

Обозначение характерных точек границ	Координаты, м				Метод определения координат	Формулы, примененные для расчета средней квадратической погрешности определения координат характерных точек границ (Mt), с подставленными в такие формулы значениями и итоговые (вычисленные) значения Mt, м	Описание закрепления точки
	содержатся в Едином государственном реестре недвижимости		определены в результате выполнения комплексных кадастровых работ				
	X	Y	X	Y			
1	2	3	4	5	6	7	8
668	—	—	513 358,15	2 251 564,72	Метод спутниковых геодезических измерений (определений)	Mt = 0,10	—
н669У	—	—	513 344,46	2 251 591,35			
670	—	—	513 328,26	2 251 583,72			
671	—	—	513 340,83	2 251 556,58			
668	—	—	513 358,15	2 251 564,72			

2. Сведения о частях границ уточняемого земельного участка с кадастровым номером 73:19:082701:409 :

Обозначение части границ		Горизонтальное проложение (S), м	Описание прохождения части границ	Сведения о согласовании местоположения границ (согласовано/спорное)
от т.	до т.			
1	2	3	4	5
668	н669У	29,94	—	согласовано
н669У	670	17,91		
670	671	29,91		
671	668	19,14		

3. Сведения о характеристиках уточняемого земельного участка с кадастровым номером 73:19:082701:409 :

№ п/п	Наименование характеристики земельного участка	Значение характеристики
1	2	3
1	2	3

1	2	3
1.	Адрес земельного участка	Местоположение установлено относительно ориентира, расположенного в границах участка. Почтовый адрес ориентира: обл Ульяновская р-н Ульяновский Садоводческое товарищество "Сокольники" участок 388.
1.1.	Сведения о местоположении земельного участка (при отсутствии адреса) в структурированном в соответствии с федеральной информационной адресной системой виде	—
1.2.	Дополнительные сведения о местоположении земельного участка	—
2.	Площадь земельного участка \pm величина погрешности определения (вычисления) площади ($P \pm \Delta P$), м ²	554 \pm 8,00
3.	Формула, примененная для вычисления предельной погрешности определения площади земельного участка, с подставленными значениями и итоговые (вычисленные) значения	$3,5 * 0,10 * \sqrt{(554,00)} = 8$
4.	Площадь земельного участка согласно сведениям Единого государственного реестра недвижимости (Ркад), м ²	504,00
5.	Оценка расхождения Р и Ркад ($P - P_{кад}$), м ²	50
6.	Предельный минимальный и максимальный размеры земельного участка ($P_{мин}$ и $P_{макс}$), м ²	— —
7.	Вид (виды) разрешенного использования	Для ведения садоводства
7.1.	Дополнительные сведения об использовании земельного участка	—
8.	Кадастровый или иной государственный учетный номер (инвентарный) здания, сооружения, объекта незавершенного строительства, расположенного на земельном участке	—
9.	Сведения о земельных участках (землях общего пользования, территории общего пользования), посредством которых обеспечивается доступ	73:19:082701:867
10.	Иные сведения	—
4. Пояснения к сведениям об уточняемом земельном участке с кадастровым номером		73:19:082701:409 :
1.	—	—

1. Сведения о характерных точках границ уточняемого земельного участка с кадастровым номером 73:19:082701:411 :
 Система координат МСК-73, зона 2 Зона № 2

Обозначение характерных точек границ	Координаты, м				Метод определения координат	Формулы, примененные для расчета средней квадратической погрешности определения координат характерных точек границ (Mt), с подставленными в такие формулы значениями и итоговые (вычисленные) значения Mt, м	Описание закрепления точки
	содержатся в Едином государственном реестре недвижимости		определены в результате выполнения комплексных кадастровых работ				
	X	Y	X	Y			
1	2	3	4	5	6	7	8
672	—	—	513 309,51	2 251 580,85	Метод спутниковых геодезических измерений (определений)	Mt = 0,10	—
673	—	—	513 297,21	2 251 606,08			
674	—	—	513 280,69	2 251 598,28			
675	—	—	513 293,60	2 251 573,38			
672	—	—	513 309,51	2 251 580,85			

2. Сведения о частях границ уточняемого земельного участка с кадастровым номером 73:19:082701:411 :

Обозначение части границ		Горизонтальное проложение (S), м	Описание прохождения части границ	Сведения о согласовании местоположения границ (согласовано/спорное)
от т.	до т.			
1	2	3	4	5
672	673	28,07	—	согласовано
673	674	18,27		
674	675	28,05		
675	672	17,58		

3. Сведения о характеристиках уточняемого земельного участка с кадастровым номером 73:19:082701:411 :

№ п/п	Наименование характеристики земельного участка	Значение характеристики
1	2	3

1	2	3
1.	Адрес земельного участка	Ульяновская область, р-н Ульяновский, Садоводческое товарищество "Сокольники", участок 391
1.1.	Сведения о местоположении земельного участка (при отсутствии адреса) в структурированном в соответствии с федеральной информационной адресной системой виде	—
1.2.	Дополнительные сведения о местоположении земельного участка	—
2.	Площадь земельного участка ± величина погрешности определения (вычисления) площади ($P \pm \Delta P$), м ²	503 ± 8,00
3.	Формула, примененная для вычисления предельной погрешности определения площади земельного участка, с подставленными значениями и итоговые (вычисленные) значения	$3,5 * 0,10 * \sqrt{(503,00)} = 8$
4.	Площадь земельного участка согласно сведениям Единого государственного реестра недвижимости (Ркад), м ²	504,00
5.	Оценка расхождения Р и Ркад ($P - P_{кад}$), м ²	1
6.	Предельный минимальный и максимальный размеры земельного участка (Рмин и Рмакс), м ²	— —
7.	Вид (виды) разрешенного использования	Для ведения садоводства
7.1.	Дополнительные сведения об использовании земельного участка	—
8.	Кадастровый или иной государственный учетный номер (инвентарный) здания, сооружения, объекта незавершенного строительства, расположенного на земельном участке	—
9.	Сведения о земельных участках (землях общего пользования, территории общего пользования), посредством которых обеспечивается доступ	73:19:082701:867
10.	Иные сведения	—
4. Пояснения к сведениям об уточняемом земельном участке с кадастровым номером		73:19:082701:411 :
1.	—	—

1. Сведения о характерных точках границ уточняемого земельного участка с кадастровым номером 73:19:082701:413 :
 Система координат МСК-73, зона 2 Зона № 2

Обозначение характерных точек границ	Координаты, м				Метод определения координат	Формулы, примененные для расчета средней квадратической погрешности определения координат характерных точек границ (Mt), с подставленными в такие формулы значениями и итоговые (вычисленные) значения Mt, м	Описание закрепления точки
	содержатся в Едином государственном реестре недвижимости		определены в результате выполнения комплексных кадастровых работ				
	X	Y	X	Y			
1	2	3	4	5	6	7	8
675	—	—	513 293,60	2 251 573,38	Метод спутниковых геодезических измерений (определений)	Mt = 0,10	—
674	—	—	513 280,69	2 251 598,28			
676	—	—	513 264,73	2 251 590,37			
н677У	—	—	513 277,27	2 251 565,07			
675	—	—	513 293,60	2 251 573,38			

2. Сведения о частях границ уточняемого земельного участка с кадастровым номером 73:19:082701:413 :

Обозначение части границ		Горизонтальное проложение (S), м	Описание прохождения части границ	Сведения о согласовании местоположения границ (согласовано/спорное)
от т.	до т.			
1	2	3	4	5
675	674	28,05	—	согласовано
674	676	17,81		
676	н677У	28,24		
н677У	675	18,32		

3. Сведения о характеристиках уточняемого земельного участка с кадастровым номером 73:19:082701:413 :

№ п/п	Наименование характеристики земельного участка	Значение характеристики
1	2	3
1	2	3

1	2	3
1.	Адрес земельного участка	Ульяновская обл., р-н Ульяновский, Садоводческое товарищество "Сокольники", участок 393
1.1.	Сведения о местоположении земельного участка (при отсутствии адреса) в структурированном в соответствии с федеральной информационной адресной системой виде	—
1.2.	Дополнительные сведения о местоположении земельного участка	—
2.	Площадь земельного участка ± величина погрешности определения (вычисления) площади ($P \pm \Delta P$), м ²	508 ± 8,00
3.	Формула, примененная для вычисления предельной погрешности определения площади земельного участка, с подставленными значениями и итоговые (вычисленные) значения	$3,5 * 0,10 * \sqrt{(508,00)} = 8$
4.	Площадь земельного участка согласно сведениям Единого государственного реестра недвижимости (Ркад), м ²	504,00
5.	Оценка расхождения Р и Ркад ($P - P_{кад}$), м ²	4
6.	Предельный минимальный и максимальный размеры земельного участка (Рмин и Рмакс), м ²	— —
7.	Вид (виды) разрешенного использования	Для ведения садоводства
7.1.	Дополнительные сведения об использовании земельного участка	—
8.	Кадастровый или иной государственный учетный номер (инвентарный) здания, сооружения, объекта незавершенного строительства, расположенного на земельном участке	—
9.	Сведения о земельных участках (землях общего пользования, территории общего пользования), посредством которых обеспечивается доступ	73:19:082701:867
10.	Иные сведения	—
4. Пояснения к сведениям об уточняемом земельном участке с кадастровым номером		73:19:082701:413 :
1.	—	—

1. Сведения о характерных точках границ уточняемого земельного участка с кадастровым номером 73:19:082701:415 :
 Система координат МСК-73, зона 2 Зона № 2

Обозначение характерных точек границ	Координаты, м				Метод определения координат	Формулы, примененные для расчета средней квадратической погрешности определения координат характерных точек границ (Mt), с подставленными в такие формулы значениями и итоговые (вычисленные) значения Mt, м	Описание закрепления точки
	содержатся в Едином государственном реестре недвижимости		определены в результате выполнения комплексных кадастровых работ				
	X	Y	X	Y			
1	2	3	4	5	6	7	8
н677У	—	—	513 277,27	2 251 565,07	Метод спутниковых геодезических измерений (определений)	Mt = 0,10	—
676	—	—	513 264,73	2 251 590,37			
649	—	—	513 248,49	2 251 582,16			
н678У	—	—	513 261,26	2 251 556,91			
н677У	—	—	513 277,27	2 251 565,07			

2. Сведения о частях границ уточняемого земельного участка с кадастровым номером 73:19:082701:415 :

Обозначение части границ		Горизонтальное проложение (S), м	Описание прохождения части границ	Сведения о согласовании местоположения границ (согласовано/спорное)
от т.	до т.			
1	2	3	4	5
н677У	676	28,24	—	согласовано
676	649	18,20		
649	н678У	28,30		
н678У	н677У	17,97		

3. Сведения о характеристиках уточняемого земельного участка с кадастровым номером 73:19:082701:415 :

№ п/п	Наименование характеристики земельного участка	Значение характеристики
1	2	3
1	2	3

1	2	3
1.	Адрес земельного участка	Местоположение установлено относительно ориентира, расположенного в границах участка. Почтовый адрес ориентира: обл Ульяновская р-н Ульяновский Садоводческое товарищество "Сокольники" участок 395.
1.1.	Сведения о местоположении земельного участка (при отсутствии адреса) в структурированном в соответствии с федеральной информационной адресной системой виде	—
1.2.	Дополнительные сведения о местоположении земельного участка	—
2.	Площадь земельного участка \pm величина погрешности определения (вычисления) площади ($P \pm \Delta P$), м ²	511 \pm 8,00
3.	Формула, примененная для вычисления предельной погрешности определения площади земельного участка, с подставленными значениями и итоговые (вычисленные) значения	$3,5*0,10*\sqrt{(511,00)} = 8$
4.	Площадь земельного участка согласно сведениям Единого государственного реестра недвижимости (Ркад), м ²	504,00
5.	Оценка расхождения Р и Ркад ($P - P_{кад}$), м ²	7
6.	Предельный минимальный и максимальный размеры земельного участка (Рмин и Рмакс), м ²	— —
7.	Вид (виды) разрешенного использования	Для ведения садоводства
7.1.	Дополнительные сведения об использовании земельного участка	—
8.	Кадастровый или иной государственный учетный номер (инвентарный) здания, сооружения, объекта незавершенного строительства, расположенного на земельном участке	—
9.	Сведения о земельных участках (землях общего пользования, территории общего пользования), посредством которых обеспечивается доступ	73:19:082701:867
10.	Иные сведения	—
4. Пояснения к сведениям об уточняемом земельном участке с кадастровым номером		73:19:082701:415 :
1.	—	—

1. Сведения о характерных точках границ уточняемого земельного участка с кадастровым номером 73:19:082701:417 :
 Система координат МСК-73, зона 2 Зона № 2

Обозначение характерных точек границ	Координаты, м				Метод определения координат	Формулы, примененные для расчета средней квадратической погрешности определения координат характерных точек границ (Mt), с подставленными в такие формулы значениями и итоговые (вычисленные) значения Mt, м	Описание закрепления точки
	содержатся в Едином государственном реестре недвижимости		определены в результате выполнения комплексных кадастровых работ				
	X	Y	X	Y			
1	2	3	4	5	6	7	8
н678У	—	—	513 261,26	2 251 556,91	Метод спутниковых геодезических измерений (определений)	Mt = 0,10	—
649	—	—	513 248,49	2 251 582,16			
н645У	—	—	513 233,06	2 251 573,99			
679	—	—	513 244,92	2 251 548,58			
н678У	—	—	513 261,26	2 251 556,91			

2. Сведения о частях границ уточняемого земельного участка с кадастровым номером 73:19:082701:417 :

Обозначение части границ		Горизонтальное проложение (S), м	Описание прохождения части границ	Сведения о согласовании местоположения границ (согласовано/спорное)
от т.	до т.			
1	2	3	4	5
н678У	649	28,30	—	согласовано
649	н645У	17,46		
н645У	679	28,04		
679	н678У	18,34		

3. Сведения о характеристиках уточняемого земельного участка с кадастровым номером 73:19:082701:417 :

№ п/п	Наименование характеристики земельного участка	Значение характеристики
1	2	3
1	2	3

1	2	3
1.	Адрес земельного участка	Местоположение установлено относительно ориентира, расположенного в границах участка. Почтовый адрес ориентира: обл Ульяновская р-н Ульяновский Садоводческое товарищество "Сокольники" участок 397.
1.1.	Сведения о местоположении земельного участка (при отсутствии адреса) в структурированном в соответствии с федеральной информационной адресной системой виде	—
1.2.	Дополнительные сведения о местоположении земельного участка	—
2.	Площадь земельного участка \pm величина погрешности определения (вычисления) площади ($P \pm \Delta P$), м ²	504 \pm 8,00
3.	Формула, примененная для вычисления предельной погрешности определения площади земельного участка, с подставленными значениями и итоговые (вычисленные) значения	$3,5 * 0,10 * \sqrt{(504,00)} = 8$
4.	Площадь земельного участка согласно сведениям Единого государственного реестра недвижимости (Ркад), м ²	504,00
5.	Оценка расхождения Р и Ркад ($P - P_{кад}$), м ²	0
6.	Предельный минимальный и максимальный размеры земельного участка ($P_{мин}$ и $P_{макс}$), м ²	— —
7.	Вид (виды) разрешенного использования	Для ведения садоводства
7.1.	Дополнительные сведения об использовании земельного участка	—
8.	Кадастровый или иной государственный учетный номер (инвентарный) здания, сооружения, объекта незавершенного строительства, расположенного на земельном участке	—
9.	Сведения о земельных участках (землях общего пользования, территории общего пользования), посредством которых обеспечивается доступ	73:19:082701:867
10.	Иные сведения	—
4. Пояснения к сведениям об уточняемом земельном участке с кадастровым номером		73:19:082701:417 :
1.	—	—

1. Сведения о характерных точках границ уточняемого земельного участка с кадастровым номером 73:19:082701:418 :
 Система координат МСК-73, зона 2 Зона № 2

Обозначение характерных точек границ	Координаты, м				Метод определения координат	Формулы, примененные для расчета средней квадратической погрешности определения координат характерных точек границ (Mt), с подставленными в такие формулы значениями и итоговые (вычисленные) значения Mt, м	Описание закрепления точки
	содержатся в Едином государственном реестре недвижимости		определены в результате выполнения комплексных кадастровых работ				
	X	Y	X	Y			
1	2	3	4	5	6	7	8
679	—	—	513 244,92	2 251 548,58	Метод спутниковых геодезических измерений (определений)	Mt = 0,10	—
н645У	—	—	513 233,06	2 251 573,99			
648	—	—	513 216,58	2 251 566,48			
680	—	—	513 228,75	2 251 541,14			
679	—	—	513 244,92	2 251 548,58			

2. Сведения о частях границ уточняемого земельного участка с кадастровым номером 73:19:082701:418 :

Обозначение части границ		Горизонтальное проложение (S), м	Описание прохождения части границ	Сведения о согласовании местоположения границ (согласовано/спорное)
от т.	до т.			
1	2	3	4	5
679	н645У	28,04	—	согласовано
н645У	648	18,11		
648	680	28,11		
680	679	17,80		

3. Сведения о характеристиках уточняемого земельного участка с кадастровым номером 73:19:082701:418 :

№ п/п	Наименование характеристики земельного участка	Значение характеристики
1	2	3
1	2	3

1	2	3
1.	Адрес земельного участка	Местоположение установлено относительно ориентира, расположенного в границах участка. Почтовый адрес ориентира: обл Ульяновская р-н Ульяновский Садоводческое товарищество "Сокольники" участок 399.
1.1.	Сведения о местоположении земельного участка (при отсутствии адреса) в структурированном в соответствии с федеральной информационной адресной системой виде	—
1.2.	Дополнительные сведения о местоположении земельного участка	—
2.	Площадь земельного участка \pm величина погрешности определения (вычисления) площади ($P \pm \Delta P$), м ²	504 \pm 8,00
3.	Формула, примененная для вычисления предельной погрешности определения площади земельного участка, с подставленными значениями и итоговые (вычисленные) значения	$3,5 * 0,10 * \sqrt{(504,00)} = 8$
4.	Площадь земельного участка согласно сведениям Единого государственного реестра недвижимости (Ркад), м ²	504,00
5.	Оценка расхождения Р и Ркад (Р - Ркад), м ²	0
6.	Предельный минимальный и максимальный размеры земельного участка (Рмин и Рмакс), м ²	— —
7.	Вид (виды) разрешенного использования	Для ведения садоводства
7.1.	Дополнительные сведения об использовании земельного участка	—
8.	Кадастровый или иной государственный учетный номер (инвентарный) здания, сооружения, объекта незавершенного строительства, расположенного на земельном участке	—
9.	Сведения о земельных участках (землях общего пользования, территории общего пользования), посредством которых обеспечивается доступ	73:19:082701:867
10.	Иные сведения	—
4. Пояснения к сведениям об уточняемом земельном участке с кадастровым номером		73:19:082701:418 :
1.	—	—

1. Сведения о характерных точках границ уточняемого земельного участка с кадастровым номером 73:19:082701:419 :
 Система координат МСК-73, зона 2 Зона № 2

Обозначение характерных точек границ	Координаты, м				Метод определения координат	Формулы, примененные для расчета средней квадратической погрешности определения координат характерных точек границ (Mt), с подставленными в такие формулы значениями и итоговые (вычисленные) значения Mt, м	Описание закрепления точки
	содержатся в Едином государственном реестре недвижимости		определены в результате выполнения комплексных кадастровых работ				
	X	Y	X	Y			
1	2	3	4	5	6	7	8
н45У	—	—	513 259,64	2 251 518,35	Метод спутниковых геодезических измерений (определений)	Mt = 0,10	—
161	—	—	513 247,24	2 251 544,22			
131	—	—	513 231,53	2 251 536,43			
н46У	—	—	513 243,49	2 251 511,05			
н45У	—	—	513 259,64	2 251 518,35			

2. Сведения о частях границ уточняемого земельного участка с кадастровым номером 73:19:082701:419 :

Обозначение части границ		Горизонтальное проложение (S), м	Описание прохождения части границ	Сведения о согласовании местоположения границ (согласовано/спорное)
от т.	до т.			
1	2	3	4	5
н45У	161	28,69	—	согласовано
161	131	17,54		
131	н46У	28,06		
н46У	н45У	17,72		

3. Сведения о характеристиках уточняемого земельного участка с кадастровым номером 73:19:082701:419 :

№ п/п	Наименование характеристики земельного участка	Значение характеристики
1	2	3
1	2	3

1	2	3
1.	Адрес земельного участка	обл Ульяновская р-н Ульяновский Садоводческое товарищество "Сокольники" участок 400
1.1.	Сведения о местоположении земельного участка (при отсутствии адреса) в структурированном в соответствии с федеральной информационной адресной системой виде	—
1.2.	Дополнительные сведения о местоположении земельного участка	—
2.	Площадь земельного участка ± величина погрешности определения (вычисления) площади ($P \pm \Delta P$), м ²	500 ± 8,00
3.	Формула, примененная для вычисления предельной погрешности определения площади земельного участка, с подставленными значениями и итоговые (вычисленные) значения	$3,5 * 0,10 * \sqrt{(500,00)} = 8$
4.	Площадь земельного участка согласно сведениям Единого государственного реестра недвижимости (Ркад), м ²	504,00
5.	Оценка расхождения Р и Ркад ($P - P_{кад}$), м ²	4
6.	Предельный минимальный и максимальный размеры земельного участка (Рмин и Рмакс), м ²	— —
7.	Вид (виды) разрешенного использования	Для ведения садоводства
7.1.	Дополнительные сведения об использовании земельного участка	—
8.	Кадастровый или иной государственный учетный номер (инвентарный) здания, сооружения, объекта незавершенного строительства, расположенного на земельном участке	—
9.	Сведения о земельных участках (землях общего пользования, территории общего пользования), посредством которых обеспечивается доступ	73:19:082701:867
10.	Иные сведения	—
4. Пояснения к сведениям об уточняемом земельном участке с кадастровым номером		73:19:082701:419 :
1.	—	—

1. Сведения о характерных точках границ уточняемого земельного участка с кадастровым номером 73:19:082701:420 :
 Система координат МСК-73, зона 2 Зона № 2

Обозначение характерных точек границ	Координаты, м				Метод определения координат	Формулы, примененные для расчета средней квадратической погрешности определения координат характерных точек границ (Mt), с подставленными в такие формулы значениями и итоговые (вычисленные) значения Mt, м	Описание закрепления точки
	содержатся в Едином государственном реестре недвижимости		определены в результате выполнения комплексных кадастровых работ				
	X	Y	X	Y			
1	2	3	4	5	6	7	8
680	—	—	513 228,75	2 251 541,14	Метод спутниковых геодезических измерений (определений)	Mt = 0,10	—
648	—	—	513 216,58	2 251 566,48			
681	—	—	513 200,29	2 251 558,50			
682	—	—	513 212,88	2 251 533,06			
680	—	—	513 228,75	2 251 541,14			

2. Сведения о частях границ уточняемого земельного участка с кадастровым номером 73:19:082701:420 :

Обозначение части границ		Горизонтальное проложение (S), м	Описание прохождения части границ	Сведения о согласовании местоположения границ (согласовано/спорное)
от т.	до т.			
1	2	3	4	5
680	648	28,11	—	согласовано
648	681	18,14		
681	682	28,38		
682	680	17,81		

3. Сведения о характеристиках уточняемого земельного участка с кадастровым номером 73:19:082701:420 :

№ п/п	Наименование характеристики земельного участка	Значение характеристики
1	2	3

1	2	3
1.	Адрес земельного участка	обл Ульяновская р-н Ульяновский Садоводческое товарищество "Сокольники" участок 401
1.1.	Сведения о местоположении земельного участка (при отсутствии адреса) в структурированном в соответствии с федеральной информационной адресной системой виде	—
1.2.	Дополнительные сведения о местоположении земельного участка	—
2.	Площадь земельного участка ± величина погрешности определения (вычисления) площади ($P \pm \Delta P$), м ²	508 ± 8,00
3.	Формула, примененная для вычисления предельной погрешности определения площади земельного участка, с подставленными значениями и итоговые (вычисленные) значения	$3,5 * 0,10 * \sqrt{(508,00)} = 8$
4.	Площадь земельного участка согласно сведениям Единого государственного реестра недвижимости (Ркад), м ²	504,00
5.	Оценка расхождения Р и Ркад ($P - P_{кад}$), м ²	4
6.	Предельный минимальный и максимальный размеры земельного участка (Рмин и Рмакс), м ²	— —
7.	Вид (виды) разрешенного использования	для садоводства
7.1.	Дополнительные сведения об использовании земельного участка	—
8.	Кадастровый или иной государственный учетный номер (инвентарный) здания, сооружения, объекта незавершенного строительства, расположенного на земельном участке	—
9.	Сведения о земельных участках (землях общего пользования, территории общего пользования), посредством которых обеспечивается доступ	73:19:082701:867
10.	Иные сведения	—
4. Пояснения к сведениям об уточняемом земельном участке с кадастровым номером		73:19:082701:420 :
1.	—	—

1. Сведения о характерных точках границ уточняемого земельного участка с кадастровым номером 73:19:082701:423 :
 Система координат МСК-73, зона 2 Зона № 2

Обозначение характерных точек границ	Координаты, м				Метод определения координат	Формулы, примененные для расчета средней квадратической погрешности определения координат характерных точек границ (Mt), с подставленными в такие формулы значениями и итоговые (вычисленные) значения Mt, м	Описание закрепления точки
	содержатся в Едином государственном реестре недвижимости		определены в результате выполнения комплексных кадастровых работ				
	X	Y	X	Y			
1	2	3	4	5	6	7	8
682	—	—	513 212,88	2 251 533,06	Метод спутниковых геодезических измерений (определений)	Mt = 0,10	—
681	—	—	513 200,29	2 251 558,50			
635	—	—	513 183,92	2 251 550,81			
683	—	—	513 196,99	2 251 525,95			
682	—	—	513 212,88	2 251 533,06			

2. Сведения о частях границ уточняемого земельного участка с кадастровым номером 73:19:082701:423 :

Обозначение части границ		Горизонтальное проложение (S), м	Описание прохождения части границ	Сведения о согласовании местоположения границ (согласовано/спорное)
от т.	до т.			
1	2	3	4	5
682	681	28,38	—	согласовано
681	635	18,09		
635	683	28,09		
683	682	17,41		

3. Сведения о характеристиках уточняемого земельного участка с кадастровым номером 73:19:082701:423 :

№ п/п	Наименование характеристики земельного участка	Значение характеристики
1	2	3
1	2	3

1	2	3
1.	Адрес земельного участка	Местоположение установлено относительно ориентира, расположенного в границах участка. Почтовый адрес ориентира: обл Ульяновская р-н Ульяновский Садоводческое товарищество "Сокольники" участок 403.
1.1.	Сведения о местоположении земельного участка (при отсутствии адреса) в структурированном в соответствии с федеральной информационной адресной системой виде	—
1.2.	Дополнительные сведения о местоположении земельного участка	—
2.	Площадь земельного участка \pm величина погрешности определения (вычисления) площади ($P \pm \Delta P$), м ²	501 \pm 8,00
3.	Формула, примененная для вычисления предельной погрешности определения площади земельного участка, с подставленными значениями и итоговые (вычисленные) значения	$3,5 * 0,10 * \sqrt{(501,00)} = 8$
4.	Площадь земельного участка согласно сведениям Единого государственного реестра недвижимости (Ркад), м ²	504,00
5.	Оценка расхождения Р и Ркад ($P - P_{кад}$), м ²	3
6.	Предельный минимальный и максимальный размеры земельного участка ($P_{мин}$ и $P_{макс}$), м ²	— —
7.	Вид (виды) разрешенного использования	Для ведения садоводства
7.1.	Дополнительные сведения об использовании земельного участка	—
8.	Кадастровый или иной государственный учетный номер (инвентарный) здания, сооружения, объекта незавершенного строительства, расположенного на земельном участке	—
9.	Сведения о земельных участках (землях общего пользования, территории общего пользования), посредством которых обеспечивается доступ	73:19:082701:867
10.	Иные сведения	—
4. Пояснения к сведениям об уточняемом земельном участке с кадастровым номером		73:19:082701:423 :
1.	—	—

1. Сведения о характерных точках границ уточняемого земельного участка с кадастровым номером 73:19:082701:424 :
 Система координат МСК-73, зона 2 Зона № 2

Обозначение характерных точек границ	Координаты, м				Метод определения координат	Формулы, примененные для расчета средней квадратической погрешности определения координат характерных точек границ (Mt), с подставленными в такие формулы значениями и итоговые (вычисленные) значения Mt, м	Описание закрепления точки
	содержатся в Едином государственном реестре недвижимости		определены в результате выполнения комплексных кадастровых работ				
	X	Y	X	Y			
1	2	3	4	5	6	7	8
н133У	—	—	513 226,59	2 251 503,36	Метод спутниковых геодезических измерений (определений)	Mt = 0,10	—
н132У	—	—	513 215,29	2 251 528,56			
684	—	—	513 213,78	2 251 527,83			
685	—	—	513 199,29	2 251 521,32			
н686У	—	—	513 198,35	2 251 520,87			
н687У	—	—	513 210,55	2 251 495,78			
688	—	—	513 211,90	2 251 496,43			
н133У	—	—	513 226,59	2 251 503,36			

2. Сведения о частях границ уточняемого земельного участка с кадастровым номером 73:19:082701:424 :

Обозначение части границ		Горизонтальное проложение (S), м	Описание прохождения части границ	Сведения о согласовании местоположения границ (согласовано/спорное)
от т.	до т.			
1	2	3	4	5
н133У	н132У	27,62	—	согласовано
н132У	684	1,68		
684	685	15,89		
685	н686У	1,04		

1	2	3	4	5
н686У	н687У	27,90	—	согласовано
н687У	688	1,50		
688	н133У	16,24		

3. Сведения о характеристиках уточняемого земельного участка с кадастровым номером 73:19:082701:424 :

№ п/п	Наименование характеристики земельного участка	Значение характеристики
1	2	3
1.	Адрес земельного участка	Местоположение установлено относительно ориентира, расположенного в границах участка. Почтовый адрес ориентира: Ульяновская область, р-н Ульяновский, с/т "Сокольники", участок 404.
1.1.	Сведения о местоположении земельного участка (при отсутствии адреса) в структурированном в соответствии с федеральной информационной адресной системой виде	—
1.2.	Дополнительные сведения о местоположении земельного участка	—
2.	Площадь земельного участка ± величина погрешности определения (вычисления) площади ($P \pm \Delta P$), м ²	504 ± 8,00
3.	Формула, примененная для вычисления предельной погрешности определения площади земельного участка, с подставленными значениями и итоговые (вычисленные) значения	$3,5 * 0,10 * \sqrt{(504,00)} = 8$
4.	Площадь земельного участка согласно сведениям Единого государственного реестра недвижимости (Ркад), м ²	504,00
5.	Оценка расхождения Р и Ркад ($P - P_{кад}$), м ²	0
6.	Предельный минимальный и максимальный размеры земельного участка (Рмин и Рмакс), м ²	— —
7.	Вид (виды) разрешенного использования	Для ведения садоводства
7.1.	Дополнительные сведения об использовании земельного участка	—
8.	Кадастровый или иной государственный учетный номер (инвентарный) здания, сооружения, объекта незавершенного строительства, расположенного на земельном участке	—
9.	Сведения о земельных участках (землях общего пользования, территории общего пользования), посредством которых обеспечивается доступ	73:19:082701:867
10.	Иные сведения	—

4. Пояснения к сведениям об уточняемом земельном участке с кадастровым номером 73:19:082701:424 :

1. _____

1. Сведения о характерных точках границ уточняемого земельного участка с кадастровым номером 73:19:082701:426 :
 Система координат МСК-73, зона 2 Зона № 2

Обозначение характерных точек границ	Координаты, м				Метод определения координат	Формулы, примененные для расчета средней квадратической погрешности определения координат характерных точек границ (Mt), с подставленными в такие формулы значениями и итоговые (вычисленные) значения Mt, м	Описание закрепления точки
	содержатся в Едином государственном реестре недвижимости		определены в результате выполнения комплексных кадастровых работ				
	X	Y	X	Y			
1	2	3	4	5	6	7	8
н687У	—	—	513 210,55	2 251 495,78	Метод спутниковых геодезических измерений (определений)	Mt = 0,10	—
н686У	—	—	513 198,35	2 251 520,87			
689	—	—	513 182,02	2 251 513,16			
690	—	—	513 194,40	2 251 487,95			
н687У	—	—	513 210,55	2 251 495,78			
н687У	—	—	513 210,55	2 251 495,78			

2. Сведения о частях границ уточняемого земельного участка с кадастровым номером 73:19:082701:426 :

Обозначение части границ		Горизонтальное проложение (S), м	Описание прохождения части границ	Сведения о согласовании местоположения границ (согласовано/спорное)
от т.	до т.			
1	2	3	4	5
н687У	н686У	27,90	—	согласовано
н686У	689	18,06		
689	690	28,09		
690	н687У	17,95		
н687У	н686У	27,90		

3. Сведения о характеристиках уточняемого земельного участка с кадастровым номером 73:19:082701:426 :

№ п/п	Наименование характеристики земельного участка	Значение характеристики
1	2	3
1	2	3

1	2	3
1.	Адрес земельного участка	Местоположение установлено относительно ориентира, расположенного в границах участка. Почтовый адрес ориентира: Ульяновская область, р-н Ульяновский, с/т "Сокольники", участок 406.
1.1.	Сведения о местоположении земельного участка (при отсутствии адреса) в структурированном в соответствии с федеральной информационной адресной системой виде	—
1.2.	Дополнительные сведения о местоположении земельного участка	—
2.	Площадь земельного участка \pm величина погрешности определения (вычисления) площади ($P \pm \Delta P$), м ²	504 \pm 8,00
3.	Формула, примененная для вычисления предельной погрешности определения площади земельного участка, с подставленными значениями и итоговые (вычисленные) значения	$3,5 * 0,10 * \sqrt{(504,00)} = 8$
4.	Площадь земельного участка согласно сведениям Единого государственного реестра недвижимости (Ркад), м ²	504,00
5.	Оценка расхождения Р и Ркад ($P - P_{кад}$), м ²	0
6.	Предельный минимальный и максимальный размеры земельного участка ($P_{мин}$ и $P_{макс}$), м ²	— —
7.	Вид (виды) разрешенного использования	Для ведения садоводства
7.1.	Дополнительные сведения об использовании земельного участка	—
8.	Кадастровый или иной государственный учетный номер (инвентарный) здания, сооружения, объекта незавершенного строительства, расположенного на земельном участке	—
9.	Сведения о земельных участках (землях общего пользования, территории общего пользования), посредством которых обеспечивается доступ	73:19:082701:867
10.	Иные сведения	—
4. Пояснения к сведениям об уточняемом земельном участке с кадастровым номером		73:19:082701:426 :
1.	—	—

1. Сведения о характерных точках границ уточняемого земельного участка с кадастровым номером 73:19:082701:427 :
 Система координат МСК-73, зона 2 Зона № 2

Обозначение характерных точек границ	Координаты, м				Метод определения координат	Формулы, примененные для расчета средней квадратической погрешности определения координат характерных точек границ (Mt), с подставленными в такие формулы значениями и итоговые (вычисленные) значения Mt, м	Описание закрепления точки
	содержатся в Едином государственном реестре недвижимости		определены в результате выполнения комплексных кадастровых работ				
	X	Y	X	Y			
1	2	3	4	5	6	7	8
691	—	—	513 180,09	2 251 517,64	Метод спутниковых геодезических измерений (определений)	Mt = 0,10	—
638	—	—	513 167,39	2 251 542,85			
627	—	—	513 151,84	2 251 535,30			
н692У	—	—	513 163,79	2 251 509,69			
693	—	—	513 164,80	2 251 510,17			
691	—	—	513 180,09	2 251 517,64			

2. Сведения о частях границ уточняемого земельного участка с кадастровым номером 73:19:082701:427 :

Обозначение части границ		Горизонтальное проложение (S), м	Описание прохождения части границ	Сведения о согласовании местоположения границ (согласовано/спорное)
от т.	до т.			
1	2	3	4	5
691	638	28,23	—	согласовано
638	627	17,29		
627	н692У	28,26		
н692У	693	1,12		
693	691	17,02		
691	638	28,23		

3. Сведения о характеристиках уточняемого земельного участка с кадастровым номером 73:19:082701:427 :

№ п/п	Наименование характеристики земельного участка	Значение характеристики
1	2	3
1	2	3

1	2	3
1.	Адрес земельного участка	Местоположение установлено относительно ориентира, расположенного в границах участка. Почтовый адрес ориентира: обл Ульяновская р-н Ульяновский Садоводческое товарищество "Сокольники" участок 407.
1.1.	Сведения о местоположении земельного участка (при отсутствии адреса) в структурированном в соответствии с федеральной информационной адресной системой виде	—
1.2.	Дополнительные сведения о местоположении земельного участка	—
2.	Площадь земельного участка \pm величина погрешности определения (вычисления) площади ($P \pm \Delta P$), м ²	500 \pm 8,00
3.	Формула, примененная для вычисления предельной погрешности определения площади земельного участка, с подставленными значениями и итоговые (вычисленные) значения	$3,5 * 0,10 * \sqrt{(500,00)} = 8$
4.	Площадь земельного участка согласно сведениям Единого государственного реестра недвижимости (Ркад), м ²	504,00
5.	Оценка расхождения Р и Ркад ($P - P_{кад}$), м ²	4
6.	Предельный минимальный и максимальный размеры земельного участка ($P_{мин}$ и $P_{макс}$), м ²	— —
7.	Вид (виды) разрешенного использования	Для ведения садоводства
7.1.	Дополнительные сведения об использовании земельного участка	—
8.	Кадастровый или иной государственный учетный номер (инвентарный) здания, сооружения, объекта незавершенного строительства, расположенного на земельном участке	—
9.	Сведения о земельных участках (землях общего пользования, территории общего пользования), посредством которых обеспечивается доступ	73:19:082701:867
10.	Иные сведения	—
4. Пояснения к сведениям об уточняемом земельном участке с кадастровым номером		73:19:082701:427 :
1.	—	—

1. Сведения о характерных точках границ уточняемого земельного участка с кадастровым номером 73:19:082701:428 :
 Система координат МСК-73, зона 2 Зона № 2

Обозначение характерных точек границ	Координаты, м				Метод определения координат	Формулы, примененные для расчета средней квадратической погрешности определения координат характерных точек границ (Mt), с подставленными в такие формулы значениями и итоговые (вычисленные) значения Mt, м	Описание закрепления точки
	содержатся в Едином государственном реестре недвижимости		определены в результате выполнения комплексных кадастровых работ				
	X	Y	X	Y			
1	2	3	4	5	6	7	8
690	—	—	513 194,40	2 251 487,95	Метод спутниковых геодезических измерений (определений)	Mt = 0,10	—
689	—	—	513 182,02	2 251 513,16			
694	—	—	513 166,04	2 251 505,31			
н695У	—	—	513 178,73	2 251 479,34			
690	—	—	513 194,40	2 251 487,95			

2. Сведения о частях границ уточняемого земельного участка с кадастровым номером 73:19:082701:428 :

Обозначение части границ		Горизонтальное проложение (S), м	Описание прохождения части границ	Сведения о согласовании местоположения границ (согласовано/спорное)
от т.	до т.			
1	2	3	4	5
690	689	28,09	—	согласовано
689	694	17,80		
694	н695У	28,90		
н695У	690	17,88		

3. Сведения о характеристиках уточняемого земельного участка с кадастровым номером 73:19:082701:428 :

№ п/п	Наименование характеристики земельного участка	Значение характеристики
1	2	3
1	2	3

1	2	3
1.	Адрес земельного участка	Местоположение установлено относительно ориентира, расположенного в границах участка. Почтовый адрес ориентира: Ульяновская область, г. Ульяновск, садоводческое товарищество "Сокольники", участок 408.
1.1.	Сведения о местоположении земельного участка (при отсутствии адреса) в структурированном в соответствии с федеральной информационной адресной системой виде	—
1.2.	Дополнительные сведения о местоположении земельного участка	—
2.	Площадь земельного участка \pm величина погрешности определения (вычисления) площади ($P \pm \Delta P$), м ²	508 \pm 8,00
3.	Формула, примененная для вычисления предельной погрешности определения площади земельного участка, с подставленными значениями и итоговые (вычисленные) значения	$3,5 * 0,10 * \sqrt{(508,00)} = 8$
4.	Площадь земельного участка согласно сведениям Единого государственного реестра недвижимости (Ркад), м ²	504,00
5.	Оценка расхождения Р и Ркад (Р - Ркад), м ²	4
6.	Предельный минимальный и максимальный размеры земельного участка (Рмин и Рмакс), м ²	— —
7.	Вид (виды) разрешенного использования	Для ведения садоводства
7.1.	Дополнительные сведения об использовании земельного участка	—
8.	Кадастровый или иной государственный учетный номер (инвентарный) здания, сооружения, объекта незавершенного строительства, расположенного на земельном участке	—
9.	Сведения о земельных участках (землях общего пользования, территории общего пользования), посредством которых обеспечивается доступ	73:19:082701:867
10.	Иные сведения	—
4. Пояснения к сведениям об уточняемом земельном участке с кадастровым номером		73:19:082701:428 :
1.	—	—

1. Сведения о характерных точках границ уточняемого земельного участка с кадастровым номером 73:19:082701:429 :
 Система координат МСК-73, зона 2 Зона № 2

Обозначение характерных точек границ	Координаты, м				Метод определения координат	Формулы, примененные для расчета средней квадратической погрешности определения координат характерных точек границ (Mt), с подставленными в такие формулы значениями и итоговые (вычисленные) значения Mt, м	Описание закрепления точки
	содержатся в Едином государственном реестре недвижимости		определены в результате выполнения комплексных кадастровых работ				
	X	Y	X	Y			
1	2	3	4	5	6	7	8
н692У	—	—	513 163,79	2 251 509,69	Метод спутниковых геодезических измерений (определений)	Mt = 0,10	—
627	—	—	513 151,84	2 251 535,30			
630	—	—	513 135,73	2 251 527,71			
н696У	—	—	513 148,19	2 251 501,38			
н692У	—	—	513 163,79	2 251 509,69			

2. Сведения о частях границ уточняемого земельного участка с кадастровым номером 73:19:082701:429 :

Обозначение части границ		Горизонтальное проложение (S), м	Описание прохождения части границ	Сведения о согласовании местоположения границ (согласовано/спорное)
от т.	до т.			
1	2	3	4	5
н692У	627	28,26	—	согласовано
627	630	17,81		
630	н696У	29,13		
н696У	н692У	17,68		

3. Сведения о характеристиках уточняемого земельного участка с кадастровым номером 73:19:082701:429 :

№ п/п	Наименование характеристики земельного участка	Значение характеристики
1	2	3
1	2	3

1	2	3
1.	Адрес земельного участка	Местоположение установлено относительно ориентира, расположенного в границах участка. Почтовый адрес ориентира: обл Ульяновская р-н Ульяновский Садоводческое товарищество "Сокольники" участок 409.
1.1.	Сведения о местоположении земельного участка (при отсутствии адреса) в структурированном в соответствии с федеральной информационной адресной системой виде	—
1.2.	Дополнительные сведения о местоположении земельного участка	—
2.	Площадь земельного участка \pm величина погрешности определения (вычисления) площади ($P \pm \Delta P$), м ²	509 \pm 8,00
3.	Формула, примененная для вычисления предельной погрешности определения площади земельного участка, с подставленными значениями и итоговые (вычисленные) значения	$3,5 * 0,10 * \sqrt{(509,00)} = 8$
4.	Площадь земельного участка согласно сведениям Единого государственного реестра недвижимости (Ркад), м ²	504,00
5.	Оценка расхождения Р и Ркад ($P - P_{кад}$), м ²	5
6.	Предельный минимальный и максимальный размеры земельного участка (Рмин и Рмакс), м ²	— —
7.	Вид (виды) разрешенного использования	Для ведения садоводства
7.1.	Дополнительные сведения об использовании земельного участка	—
8.	Кадастровый или иной государственный учетный номер (инвентарный) здания, сооружения, объекта незавершенного строительства, расположенного на земельном участке	—
9.	Сведения о земельных участках (землях общего пользования, территории общего пользования), посредством которых обеспечивается доступ	73:19:082701:867
10.	Иные сведения	—
4. Пояснения к сведениям об уточняемом земельном участке с кадастровым номером		73:19:082701:429 :
1.	—	—

1. Сведения о характерных точках границ уточняемого земельного участка с кадастровым номером 73:19:082701:430 :
 Система координат МСК-73, зона 2 Зона № 2

Обозначение характерных точек границ	Координаты, м				Метод определения координат	Формулы, примененные для расчета средней квадратической погрешности определения координат характерных точек границ (Mt), с подставленными в такие формулы значениями и итоговые (вычисленные) значения Mt, м	Описание закрепления точки
	содержатся в Едином государственном реестре недвижимости		определены в результате выполнения комплексных кадастровых работ				
	X	Y	X	Y			
1	2	3	4	5	6	7	8
н695У	—	—	513 178,73	2 251 479,34	Метод спутниковых геодезических измерений (определений)	Mt = 0,10	—
694	—	—	513 166,04	2 251 505,31			
697	—	—	513 149,78	2 251 496,48			
698	—	—	513 162,29	2 251 472,30			
н695У	—	—	513 178,73	2 251 479,34			

2. Сведения о частях границ уточняемого земельного участка с кадастровым номером 73:19:082701:430 :

Обозначение части границ		Горизонтальное проложение (S), м	Описание прохождения части границ	Сведения о согласовании местоположения границ (согласовано/спорное)
от т.	до т.			
1	2	3	4	5
н695У	694	28,90	—	согласовано
694	697	18,50		
697	698	27,22		
698	н695У	17,88		

3. Сведения о характеристиках уточняемого земельного участка с кадастровым номером 73:19:082701:430 :

№ п/п	Наименование характеристики земельного участка	Значение характеристики
1	2	3
1	2	3

1	2	3
1.	Адрес земельного участка	Местоположение установлено относительно ориентира, расположенного в границах участка. Почтовый адрес ориентира: обл Ульяновская р-н Ульяновский Садоводческое товарищество "Сокольники" участок 410.
1.1.	Сведения о местоположении земельного участка (при отсутствии адреса) в структурированном в соответствии с федеральной информационной адресной системой виде	—
1.2.	Дополнительные сведения о местоположении земельного участка	—
2.	Площадь земельного участка \pm величина погрешности определения (вычисления) площади ($P \pm \Delta P$), м ²	510 \pm 8,00
3.	Формула, примененная для вычисления предельной погрешности определения площади земельного участка, с подставленными значениями и итоговые (вычисленные) значения	$3,5 * 0,10 * \sqrt{(510,00)} = 8$
4.	Площадь земельного участка согласно сведениям Единого государственного реестра недвижимости (Ркад), м ²	504,00
5.	Оценка расхождения Р и Ркад ($P - P_{кад}$), м ²	6
6.	Предельный минимальный и максимальный размеры земельного участка ($P_{мин}$ и $P_{макс}$), м ²	— —
7.	Вид (виды) разрешенного использования	Для ведения садоводства
7.1.	Дополнительные сведения об использовании земельного участка	—
8.	Кадастровый или иной государственный учетный номер (инвентарный) здания, сооружения, объекта незавершенного строительства, расположенного на земельном участке	—
9.	Сведения о земельных участках (землях общего пользования, территории общего пользования), посредством которых обеспечивается доступ	73:19:082701:867
10.	Иные сведения	—
4. Пояснения к сведениям об уточняемом земельном участке с кадастровым номером		73:19:082701:430 :
1.	—	—

1. Сведения о характерных точках границ уточняемого земельного участка с кадастровым номером 73:19:082701:431 :
 Система координат МСК-73, зона 2 Зона № 2

Обозначение характерных точек границ	Координаты, м				Метод определения координат	Формулы, примененные для расчета средней квадратической погрешности определения координат характерных точек границ (Mt), с подставленными в такие формулы значениями и итоговые (вычисленные) значения Mt, м	Описание закрепления точки
	содержатся в Едином государственном реестре недвижимости		определены в результате выполнения комплексных кадастровых работ				
	X	Y	X	Y			
1	2	3	4	5	6	7	8
н696У	—	—	513 148,19	2 251 501,38	Метод спутниковых геодезических измерений (определений)	Mt = 0,10	—
630	—	—	513 135,73	2 251 527,71			
699	—	—	513 119,07	2 251 519,39			
н700У	—	—	513 130,44	2 251 495,65			
н701У	—	—	513 133,40	2 251 494,28			
н696У	—	—	513 148,19	2 251 501,38			

2. Сведения о частях границ уточняемого земельного участка с кадастровым номером 73:19:082701:431 :

Обозначение части границ		Горизонтальное проложение (S), м	Описание прохождения части границ	Сведения о согласовании местоположения границ (согласовано/спорное)
от т.	до т.			
1	2	3	4	5
н696У	630	29,13	—	согласовано
630	699	18,62		
699	н700У	26,32		
н700У	н701У	3,26		
н701У	н696У	16,41		

3. Сведения о характеристиках уточняемого земельного участка с кадастровым номером 73:19:082701:431 :

№ п/п	Наименование характеристики земельного участка	Значение характеристики
1	2	3
1	2	3

1	2	3
1.	Адрес земельного участка	Ульяновская область, р-н Ульяновский, Садоводческое товарищество "Сокольники", участок 411
1.1.	Сведения о местоположении земельного участка (при отсутствии адреса) в структурированном в соответствии с федеральной информационной адресной системой виде	—
1.2.	Дополнительные сведения о местоположении земельного участка	—
2.	Площадь земельного участка \pm величина погрешности определения (вычисления) площади ($P \pm \Delta P$), м ²	535 \pm 8,00
3.	Формула, примененная для вычисления предельной погрешности определения площади земельного участка, с подставленными значениями и итоговые (вычисленные) значения	$3,5 * 0,10 * \sqrt{(535,00)} = 8$
4.	Площадь земельного участка согласно сведениям Единого государственного реестра недвижимости (Ркад), м ²	504,00
5.	Оценка расхождения Р и Ркад ($P - P_{кад}$), м ²	31
6.	Предельный минимальный и максимальный размеры земельного участка (Рмин и Рмакс), м ²	— —
7.	Вид (виды) разрешенного использования	Для ведения садоводства
7.1.	Дополнительные сведения об использовании земельного участка	—
8.	Кадастровый или иной государственный учетный номер (инвентарный) здания, сооружения, объекта незавершенного строительства, расположенного на земельном участке	—
9.	Сведения о земельных участках (землях общего пользования, территории общего пользования), посредством которых обеспечивается доступ	73:19:082701:867
10.	Иные сведения	—
4. Пояснения к сведениям об уточняемом земельном участке с кадастровым номером		73:19:082701:431 :
1.		—

1. Сведения о характерных точках границ уточняемого земельного участка с кадастровым номером 73:19:082701:435 :
 Система координат МСК-73, зона 2 Зона № 2

Обозначение характерных точек границ	Координаты, м				Метод определения координат	Формулы, примененные для расчета средней квадратической погрешности определения координат характерных точек границ (Mt), с подставленными в такие формулы значениями и итоговые (вычисленные) значения Mt, м	Описание закрепления точки
	содержатся в Едином государственном реестре недвижимости		определены в результате выполнения комплексных кадастровых работ				
	X	Y	X	Y			
1	2	3	4	5	6	7	8
702	—	—	513 106,27	2 251 481,76	Метод спутниковых геодезических измерений (определений)	Mt = 0,10	—
619	—	—	513 093,42	2 251 507,73			
н609У	—	—	513 077,86	2 251 499,69			
703	—	—	513 090,30	2 251 474,23			
702	—	—	513 106,27	2 251 481,76			

2. Сведения о частях границ уточняемого земельного участка с кадастровым номером 73:19:082701:435 :

Обозначение части границ		Горизонтальное проложение (S), м	Описание прохождения части границ	Сведения о согласовании местоположения границ (согласовано/спорное)
от т.	до т.			
1	2	3	4	5
702	619	28,98	—	согласовано
619	н609У	17,51		
н609У	703	28,34		
703	702	17,66		

3. Сведения о характеристиках уточняемого земельного участка с кадастровым номером 73:19:082701:435 :

№ п/п	Наименование характеристики земельного участка	Значение характеристики
1	2	3

1	2	3
1.	Адрес земельного участка	обл. Ульяновская, р-н Ульяновский, Садоводческое товарищество "Сокольники", участок 415
1.1.	Сведения о местоположении земельного участка (при отсутствии адреса) в структурированном в соответствии с федеральной информационной адресной системой виде	—
1.2.	Дополнительные сведения о местоположении земельного участка	—
2.	Площадь земельного участка ± величина погрешности определения (вычисления) площади ($P \pm \Delta P$), м ²	504 ± 8,00
3.	Формула, примененная для вычисления предельной погрешности определения площади земельного участка, с подставленными значениями и итоговые (вычисленные) значения	$3,5 * 0,10 * \sqrt{(504,00)} = 8$
4.	Площадь земельного участка согласно сведениям Единого государственного реестра недвижимости (Ркад), м ²	504,00
5.	Оценка расхождения Р и Ркад ($P - P_{кад}$), м ²	0
6.	Предельный минимальный и максимальный размеры земельного участка (Рмин и Рмакс), м ²	— —
7.	Вид (виды) разрешенного использования	Для ведения садоводства
7.1.	Дополнительные сведения об использовании земельного участка	—
8.	Кадастровый или иной государственный учетный номер (инвентарный) здания, сооружения, объекта незавершенного строительства, расположенного на земельном участке	—
9.	Сведения о земельных участках (землях общего пользования, территории общего пользования), посредством которых обеспечивается доступ	73:19:082701:867
10.	Иные сведения	—
4. Пояснения к сведениям об уточняемом земельном участке с кадастровым номером		73:19:082701:435 :
1.	—	—

1. Сведения о характерных точках границ уточняемого земельного участка с кадастровым номером 73:19:082701:436 :
 Система координат МСК-73, зона 2 Зона № 2

Обозначение характерных точек границ	Координаты, м				Метод определения координат	Формулы, примененные для расчета средней квадратической погрешности определения координат характерных точек границ (Mt), с подставленными в такие формулы значениями и итоговые (вычисленные) значения Mt, м	Описание закрепления точки
	содержатся в Едином государственном реестре недвижимости		определены в результате выполнения комплексных кадастровых работ				
	X	Y	X	Y			
1	2	3	4	5	6	7	8
704	—	—	513 120,51	2 251 451,98	Метод спутниковых геодезических измерений (определений)	Mt = 0,10	—
705	—	—	513 108,48	2 251 476,56			
706	—	—	513 092,78	2 251 469,21			
707	—	—	513 105,11	2 251 443,79			
704	—	—	513 120,51	2 251 451,98			

2. Сведения о частях границ уточняемого земельного участка с кадастровым номером 73:19:082701:436 :

Обозначение части границ		Горизонтальное проложение (S), м	Описание прохождения части границ	Сведения о согласовании местоположения границ (согласовано/спорное)
от т.	до т.			
1	2	3	4	5
704	705	27,37	—	согласовано
705	706	17,34		
706	707	28,25		
707	704	17,44		

3. Сведения о характеристиках уточняемого земельного участка с кадастровым номером 73:19:082701:436 :

№ п/п	Наименование характеристики земельного участка	Значение характеристики
1	2	3

1	2	3
1.	Адрес земельного участка	Местоположение установлено относительно ориентира, расположенного в границах участка. Почтовый адрес ориентира: обл Ульяновская, р-н Ульяновский, Садоводческое товарищество "Сокольники", участок 416.
1.1.	Сведения о местоположении земельного участка (при отсутствии адреса) в структурированном в соответствии с федеральной информационной адресной системой виде	—
1.2.	Дополнительные сведения о местоположении земельного участка	—
2.	Площадь земельного участка \pm величина погрешности определения (вычисления) площади ($P \pm \Delta P$), м ²	483 \pm 8,00
3.	Формула, примененная для вычисления предельной погрешности определения площади земельного участка, с подставленными значениями и итоговые (вычисленные) значения	$3,5 * 0,10 * \sqrt{(483,00)} = 8$
4.	Площадь земельного участка согласно сведениям Единого государственного реестра недвижимости (Ркад), м ²	504,00
5.	Оценка расхождения Р и Ркад ($P - P_{кад}$), м ²	21
6.	Предельный минимальный и максимальный размеры земельного участка ($P_{мин}$ и $P_{макс}$), м ²	— —
7.	Вид (виды) разрешенного использования	Для ведения садоводства
7.1.	Дополнительные сведения об использовании земельного участка	—
8.	Кадастровый или иной государственный учетный номер (инвентарный) здания, сооружения, объекта незавершенного строительства, расположенного на земельном участке	—
9.	Сведения о земельных участках (землях общего пользования, территории общего пользования), посредством которых обеспечивается доступ	73:19:082701:867
10.	Иные сведения	—
4. Пояснения к сведениям об уточняемом земельном участке с кадастровым номером		73:19:082701:436 :
1.	—	—

1. Сведения о характерных точках границ уточняемого земельного участка с кадастровым номером 73:19:082701:437 :
 Система координат МСК-73, зона 2 Зона № 2

Обозначение характерных точек границ	Координаты, м				Метод определения координат	Формулы, примененные для расчета средней квадратической погрешности определения координат характерных точек границ (Mt), с подставленными в такие формулы значениями и итоговые (вычисленные) значения Mt, м	Описание закрепления точки
	содержатся в Едином государственном реестре недвижимости		определены в результате выполнения комплексных кадастровых работ				
	X	Y	X	Y			
1	2	3	4	5	6	7	8
703	—	—	513 090,30	2 251 474,23	Метод спутниковых геодезических измерений (определений)	Mt = 0,10	—
н609У	—	—	513 077,86	2 251 499,69			
н607У	—	—	513 061,85	2 251 491,97			
708	—	—	513 074,15	2 251 466,74			
703	—	—	513 090,30	2 251 474,23			

2. Сведения о частях границ уточняемого земельного участка с кадастровым номером 73:19:082701:437 :

Обозначение части границ		Горизонтальное проложение (S), м	Описание прохождения части границ	Сведения о согласовании местоположения границ (согласовано/спорное)
от т.	до т.			
1	2	3	4	5
703	н609У	28,34	—	согласовано
н609У	н607У	17,77		
н607У	708	28,07		
708	703	17,80		

3. Сведения о характеристиках уточняемого земельного участка с кадастровым номером 73:19:082701:437 :

№ п/п	Наименование характеристики земельного участка	Значение характеристики
1	2	3
1	2	3

1	2	3
1.	Адрес земельного участка	Местоположение установлено относительно ориентира, расположенного в границах участка. Почтовый адрес ориентира: обл Ульяновская р-н Ульяновский Садоводческое товарищество "Сокольники" участок 417.
1.1.	Сведения о местоположении земельного участка (при отсутствии адреса) в структурированном в соответствии с федеральной информационной адресной системой виде	—
1.2.	Дополнительные сведения о местоположении земельного участка	—
2.	Площадь земельного участка \pm величина погрешности определения (вычисления) площади ($P \pm \Delta P$), м ²	502 \pm 8,00
3.	Формула, примененная для вычисления предельной погрешности определения площади земельного участка, с подставленными значениями и итоговые (вычисленные) значения	$3,5 * 0,10 * \sqrt{(502,00)} = 8$
4.	Площадь земельного участка согласно сведениям Единого государственного реестра недвижимости (Ркад), м ²	504,00
5.	Оценка расхождения Р и Ркад (Р - Ркад), м ²	2
6.	Предельный минимальный и максимальный размеры земельного участка (Рмин и Рмакс), м ²	— —
7.	Вид (виды) разрешенного использования	Для ведения садоводства
7.1.	Дополнительные сведения об использовании земельного участка	—
8.	Кадастровый или иной государственный учетный номер (инвентарный) здания, сооружения, объекта незавершенного строительства, расположенного на земельном участке	—
9.	Сведения о земельных участках (землях общего пользования, территории общего пользования), посредством которых обеспечивается доступ	73:19:082701:867
10.	Иные сведения	—
4. Пояснения к сведениям об уточняемом земельном участке с кадастровым номером		73:19:082701:437 :
1.	—	—

1. Сведения о характерных точках границ уточняемого земельного участка с кадастровым номером 73:19:082701:438 :
 Система координат МСК-73, зона 2 Зона № 2

Обозначение характерных точек границ	Координаты, м				Метод определения координат	Формулы, примененные для расчета средней квадратической погрешности определения координат характерных точек границ (Mt), с подставленными в такие формулы значениями и итоговые (вычисленные) значения Mt, м	Описание закрепления точки
	содержатся в Едином государственном реестре недвижимости		определены в результате выполнения комплексных кадастровых работ				
	X	Y	X	Y			
1	2	3	4	5	6	7	8
707	—	—	513 105,11	2 251 443,79	Метод спутниковых геодезических измерений (определений)	Mt = 0,10	—
706	—	—	513 092,78	2 251 469,21			
709	—	—	513 076,32	2 251 461,64			
н148У	—	—	513 088,53	2 251 436,12			
707	—	—	513 105,11	2 251 443,79			

2. Сведения о частях границ уточняемого земельного участка с кадастровым номером 73:19:082701:438 :

Обозначение части границ		Горизонтальное проложение (S), м	Описание прохождения части границ	Сведения о согласовании местоположения границ (согласовано/спорное)
от т.	до т.			
1	2	3	4	5
707	706	28,25	—	согласовано
706	709	18,12		
709	н148У	28,29		
н148У	707	18,27		

3. Сведения о характеристиках уточняемого земельного участка с кадастровым номером 73:19:082701:438 :

№ п/п	Наименование характеристики земельного участка	Значение характеристики
1	2	3
1	2	3

1	2	3
1.	Адрес земельного участка	Местоположение установлено относительно ориентира, расположенного в границах участка. Почтовый адрес ориентира: Ульяновская область, г. Ульяновск, садоводческое товарищество "Сокольники", участок 418.
1.1.	Сведения о местоположении земельного участка (при отсутствии адреса) в структурированном в соответствии с федеральной информационной адресной системой виде	—
1.2.	Дополнительные сведения о местоположении земельного участка	—
2.	Площадь земельного участка \pm величина погрешности определения (вычисления) площади ($P \pm \Delta P$), м ²	514 \pm 8,00
3.	Формула, примененная для вычисления предельной погрешности определения площади земельного участка, с подставленными значениями и итоговые (вычисленные) значения	$3,5 * 0,10 * \sqrt{(514,00)} = 8$
4.	Площадь земельного участка согласно сведениям Единого государственного реестра недвижимости (Ркад), м ²	504,00
5.	Оценка расхождения Р и Ркад ($P - P_{кад}$), м ²	10
6.	Предельный минимальный и максимальный размеры земельного участка ($P_{мин}$ и $P_{макс}$), м ²	— —
7.	Вид (виды) разрешенного использования	Для ведения садоводства
7.1.	Дополнительные сведения об использовании земельного участка	—
8.	Кадастровый или иной государственный учетный номер (инвентарный) здания, сооружения, объекта незавершенного строительства, расположенного на земельном участке	—
9.	Сведения о земельных участках (землях общего пользования, территории общего пользования), посредством которых обеспечивается доступ	73:19:082701:867
10.	Иные сведения	—
4. Пояснения к сведениям об уточняемом земельном участке с кадастровым номером		73:19:082701:438 :
1.	—	—

1. Сведения о характерных точках границ уточняемого земельного участка с кадастровым номером 73:19:082701:439 :
 Система координат МСК-73, зона 2 Зона № 2

Обозначение характерных точек границ	Координаты, м				Метод определения координат	Формулы, примененные для расчета средней квадратической погрешности определения координат характерных точек границ (Mt), с подставленными в такие формулы значениями и итоговые (вычисленные) значения Mt, м	Описание закрепления точки
	содержатся в Едином государственном реестре недвижимости		определены в результате выполнения комплексных кадастровых работ				
	X	Y	X	Y			
1	2	3	4	5	6	7	8
708	—	—	513 074,15	2 251 466,74	Метод спутниковых геодезических измерений (определений)	Mt = 0,10	—
н607У	—	—	513 061,85	2 251 491,97			
н36У	—	—	513 045,58	2 251 483,83			
35	—	—	513 057,28	2 251 458,86			
708	—	—	513 074,15	2 251 466,74			

2. Сведения о частях границ уточняемого земельного участка с кадастровым номером 73:19:082701:439 :

Обозначение части границ		Горизонтальное проложение (S), м	Описание прохождения части границ	Сведения о согласовании местоположения границ (согласовано/спорное)
от т.	до т.			
1	2	3	4	5
708	н607У	28,07	—	согласовано
н607У	н36У	18,19		
н36У	35	27,58		
35	708	18,62		

3. Сведения о характеристиках уточняемого земельного участка с кадастровым номером 73:19:082701:439 :

№ п/п	Наименование характеристики земельного участка	Значение характеристики
1	2	3
1	2	3

1	2	3
1.	Адрес земельного участка	Местоположение установлено относительно ориентира, расположенного в границах участка. Почтовый адрес ориентира: Ульяновская область, р-н Ульяновский, снт "Сокольники", уч. 419.
1.1.	Сведения о местоположении земельного участка (при отсутствии адреса) в структурированном в соответствии с федеральной информационной адресной системой виде	—
1.2.	Дополнительные сведения о местоположении земельного участка	—
2.	Площадь земельного участка \pm величина погрешности определения (вычисления) площади ($P \pm \Delta P$), м ²	512 \pm 8,00
3.	Формула, примененная для вычисления предельной погрешности определения площади земельного участка, с подставленными значениями и итоговые (вычисленные) значения	$3,5 * 0,10 * \sqrt{(512,00)} = 8$
4.	Площадь земельного участка согласно сведениям Единого государственного реестра недвижимости (Ркад), м ²	504,00
5.	Оценка расхождения Р и Ркад ($P - P_{кад}$), м ²	8
6.	Предельный минимальный и максимальный размеры земельного участка (Рмин и Рмакс), м ²	— —
7.	Вид (виды) разрешенного использования	Для ведения садоводства
7.1.	Дополнительные сведения об использовании земельного участка	—
8.	Кадастровый или иной государственный учетный номер (инвентарный) здания, сооружения, объекта незавершенного строительства, расположенного на земельном участке	—
9.	Сведения о земельных участках (землях общего пользования, территории общего пользования), посредством которых обеспечивается доступ	73:19:082701:867
10.	Иные сведения	—
4. Пояснения к сведениям об уточняемом земельном участке с кадастровым номером		73:19:082701:439 :
1.	—	—

1. Сведения о характерных точках границ уточняемого земельного участка с кадастровым номером 73:19:082701:440 :
 Система координат МСК-73, зона 2 Зона № 2

Обозначение характерных точек границ	Координаты, м				Метод определения координат	Формулы, примененные для расчета средней квадратической погрешности определения координат характерных точек границ (Mt), с подставленными в такие формулы значениями и итоговые (вычисленные) значения Mt, м	Описание закрепления точки
	содержатся в Едином государственном реестре недвижимости		определены в результате выполнения комплексных кадастровых работ				
	X	Y	X	Y			
1	2	3	4	5	6	7	8
н148У	—	—	513 088,53	2 251 436,12	Метод спутниковых геодезических измерений (определений)	Mt = 0,10	—
709	—	—	513 076,32	2 251 461,64			
710	—	—	513 060,93	2 251 454,35			
711	—	—	513 060,27	2 251 454,04			
149	—	—	513 072,48	2 251 428,43			
н148У	—	—	513 088,53	2 251 436,12			

2. Сведения о частях границ уточняемого земельного участка с кадастровым номером 73:19:082701:440 :

Обозначение части границ		Горизонтальное проложение (S), м	Описание прохождения части границ	Сведения о согласовании местоположения границ (согласовано/спорное)
от т.	до т.			
1	2	3	4	5
н148У	709	28,29	—	согласовано
709	710	17,03		
710	711	0,73		
711	149	28,37		
149	н148У	17,80		

3. Сведения о характеристиках уточняемого земельного участка с кадастровым номером 73:19:082701:440 :

№ п/п	Наименование характеристики земельного участка	Значение характеристики
1	2	3

1	2	3
1.	Адрес земельного участка	Местоположение установлено относительно ориентира, расположенного в границах участка. Почтовый адрес ориентира: Ульяновская область, р-н Ульяновский, с/т "Сокольники", участок 420.
1.1.	Сведения о местоположении земельного участка (при отсутствии адреса) в структурированном в соответствии с федеральной информационной адресной системой виде	—
1.2.	Дополнительные сведения о местоположении земельного участка	—
2.	Площадь земельного участка \pm величина погрешности определения (вычисления) площади ($P \pm \Delta P$), м ²	504 \pm 8,00
3.	Формула, примененная для вычисления предельной погрешности определения площади земельного участка, с подставленными значениями и итоговые (вычисленные) значения	$3,5*0,10*\sqrt{(504,00)} = 8$
4.	Площадь земельного участка согласно сведениям Единого государственного реестра недвижимости (Ркад), м ²	504,00
5.	Оценка расхождения Р и Ркад ($P - P_{кад}$), м ²	0
6.	Предельный минимальный и максимальный размеры земельного участка ($P_{мин}$ и $P_{макс}$), м ²	— —
7.	Вид (виды) разрешенного использования	Для ведения садоводства
7.1.	Дополнительные сведения об использовании земельного участка	—
8.	Кадастровый или иной государственный учетный номер (инвентарный) здания, сооружения, объекта незавершенного строительства, расположенного на земельном участке	—
9.	Сведения о земельных участках (землях общего пользования, территории общего пользования), посредством которых обеспечивается доступ	73:19:082701:867
10.	Иные сведения	—
4. Пояснения к сведениям об уточняемом земельном участке с кадастровым номером		73:19:082701:440 :
1.	—	—

1. Сведения о характерных точках границ уточняемого земельного участка с кадастровым номером 73:19:082701:442 :
 Система координат МСК-73, зона 2 Зона № 2

Обозначение характерных точек границ	Координаты, м				Метод определения координат	Формулы, примененные для расчета средней квадратической погрешности определения координат характерных точек границ (Mt), с подставленными в такие формулы значениями и итоговые (вычисленные) значения Mt, м	Описание закрепления точки
	содержатся в Едином государственном реестре недвижимости		определены в результате выполнения комплексных кадастровых работ				
	X	Y	X	Y			
1	2	3	4	5	6	7	8
38	—	—	513 040,90	2 251 451,19	Метод спутниковых геодезических измерений (определений)	Mt = 0,10	—
н37У	—	—	513 028,90	2 251 476,26			
н598У	—	—	513 012,97	2 251 468,49			
712	—	—	513 024,87	2 251 443,47			
38	—	—	513 040,90	2 251 451,19			

2. Сведения о частях границ уточняемого земельного участка с кадастровым номером 73:19:082701:442 :

Обозначение части границ		Горизонтальное проложение (S), м	Описание прохождения части границ	Сведения о согласовании местоположения границ (согласовано/спорное)
от т.	до т.			
1	2	3	4	5
38	н37У	27,79	—	согласовано
н37У	н598У	17,72		
н598У	712	27,71		
712	38	17,79		

3. Сведения о характеристиках уточняемого земельного участка с кадастровым номером 73:19:082701:442 :

№ п/п	Наименование характеристики земельного участка	Значение характеристики
1	2	3
1	2	3

1	2	3
1.	Адрес земельного участка	Местоположение установлено относительно ориентира, расположенного в границах участка. Почтовый адрес ориентира: Ульяновская область, г. Ульяновск, садоводческое товарищество "Сокольники", участок 423.
1.1.	Сведения о местоположении земельного участка (при отсутствии адреса) в структурированном в соответствии с федеральной информационной адресной системой виде	—
1.2.	Дополнительные сведения о местоположении земельного участка	—
2.	Площадь земельного участка \pm величина погрешности определения (вычисления) площади ($P \pm \Delta P$), м ²	493 \pm 8,00
3.	Формула, примененная для вычисления предельной погрешности определения площади земельного участка, с подставленными значениями и итоговые (вычисленные) значения	$3,5 * 0,10 * \sqrt{(493,00)} = 8$
4.	Площадь земельного участка согласно сведениям Единого государственного реестра недвижимости (Ркад), м ²	504,00
5.	Оценка расхождения Р и Ркад ($P - P_{кад}$), м ²	11
6.	Предельный минимальный и максимальный размеры земельного участка ($P_{мин}$ и $P_{макс}$), м ²	— —
7.	Вид (виды) разрешенного использования	Для ведения садоводства
7.1.	Дополнительные сведения об использовании земельного участка	—
8.	Кадастровый или иной государственный учетный номер (инвентарный) здания, сооружения, объекта незавершенного строительства, расположенного на земельном участке	—
9.	Сведения о земельных участках (землях общего пользования, территории общего пользования), посредством которых обеспечивается доступ	73:19:082701:867
10.	Иные сведения	Запрещение. Обременение возникает на основании: Постановление судебного пристава-исполнителя ОСП по Ленинскому району г. Ульяновска № 361938444/7340, от 17 сентября 2022 г., документ выдан ОСП по Ленинскому району г. Ульяновска
4. Пояснения к сведениям об уточняемом земельном участке с кадастровым номером <u>73:19:082701:442</u> :		
1.	—	

1. Сведения о характерных точках границ уточняемого земельного участка с кадастровым номером 73:19:082701:444 :
 Система координат МСК-73, зона 2 Зона № 2

Обозначение характерных точек границ	Координаты, м				Метод определения координат	Формулы, примененные для расчета средней квадратической погрешности определения координат характерных точек границ (Mt), с подставленными в такие формулы значениями и итоговые (вычисленные) значения Mt, м	Описание закрепления точки
	содержатся в Едином государственном реестре недвижимости		определены в результате выполнения комплексных кадастровых работ				
	X	Y	X	Y			
1	2	3	4	5	6	7	8
712	—	—	513 024,87	2 251 443,47	Метод спутниковых геодезических измерений (определений)	Mt = 0,10	—
н598У	—	—	513 012,97	2 251 468,49			
595	—	—	512 996,82	2 251 460,61			
713	—	—	513 009,15	2 251 435,78			
712	—	—	513 024,87	2 251 443,47			

2. Сведения о частях границ уточняемого земельного участка с кадастровым номером 73:19:082701:444 :

Обозначение части границ		Горизонтальное проложение (S), м	Описание прохождения части границ	Сведения о согласовании местоположения границ (согласовано/спорное)
от т.	до т.			
1	2	3	4	5
712	н598У	27,71	—	согласовано
н598У	595	17,97		
595	713	27,72		
713	712	17,50		

3. Сведения о характеристиках уточняемого земельного участка с кадастровым номером 73:19:082701:444 :

№ п/п	Наименование характеристики земельного участка	Значение характеристики
1	2	3
1	2	3

1	2	3
1.	Адрес земельного участка	Ульяновская обл., р-н Ульяновский, садоводческое товарищество "Сокольники", участок 425
1.1.	Сведения о местоположении земельного участка (при отсутствии адреса) в структурированном в соответствии с федеральной информационной адресной системой виде	—
1.2.	Дополнительные сведения о местоположении земельного участка	—
2.	Площадь земельного участка ± величина погрешности определения (вычисления) площади ($P \pm \Delta P$), м ²	492 ± 8,00
3.	Формула, примененная для вычисления предельной погрешности определения площади земельного участка, с подставленными значениями и итоговые (вычисленные) значения	$3,5 * 0,10 * \sqrt{(492,00)} = 8$
4.	Площадь земельного участка согласно сведениям Единого государственного реестра недвижимости (Ркад), м ²	504,00
5.	Оценка расхождения Р и Ркад ($P - P_{кад}$), м ²	12
6.	Предельный минимальный и максимальный размеры земельного участка (Рмин и Рмакс), м ²	— —
7.	Вид (виды) разрешенного использования	для садоводства
7.1.	Дополнительные сведения об использовании земельного участка	—
8.	Кадастровый или иной государственный учетный номер (инвентарный) здания, сооружения, объекта незавершенного строительства, расположенного на земельном участке	—
9.	Сведения о земельных участках (землях общего пользования, территории общего пользования), посредством которых обеспечивается доступ	73:19:082701:867
10.	Иные сведения	—
4. Пояснения к сведениям об уточняемом земельном участке с кадастровым номером		73:19:082701:444 :
1.	—	—

1. Сведения о характерных точках границ уточняемого земельного участка с кадастровым номером 73:19:082701:445 :
 Система координат МСК-73, зона 2 Зона № 2

Обозначение характерных точек границ	Координаты, м				Метод определения координат	Формулы, примененные для расчета средней квадратической погрешности определения координат характерных точек границ (Mt), с подставленными в такие формулы значениями и итоговые (вычисленные) значения Mt, м	Описание закрепления точки
	содержатся в Едином государственном реестре недвижимости		определены в результате выполнения комплексных кадастровых работ				
	X	Y	X	Y			
1	2	3	4	5	6	7	8
714	—	—	513 039,70	2 251 412,74	Метод спутниковых геодезических измерений (определений)	Mt = 0,10	—
715	—	—	513 027,09	2 251 438,67			
716	—	—	513 011,67	2 251 431,04			
717	—	—	513 023,70	2 251 404,90			
714	—	—	513 039,70	2 251 412,74			

2. Сведения о частях границ уточняемого земельного участка с кадастровым номером 73:19:082701:445 :

Обозначение части границ		Горизонтальное проложение (S), м	Описание прохождения части границ	Сведения о согласовании местоположения границ (согласовано/спорное)
от т.	до т.			
1	2	3	4	5
714	715	28,83	—	согласовано
715	716	17,20		
716	717	28,78		
717	714	17,82		

3. Сведения о характеристиках уточняемого земельного участка с кадастровым номером 73:19:082701:445 :

№ п/п	Наименование характеристики земельного участка	Значение характеристики
1	2	3

1	2	3
1.	Адрес земельного участка	Местоположение установлено относительно ориентира, расположенного в границах участка. Почтовый адрес ориентира: обл Ульяновская р-н Ульяновский Садоводческое товарищество "Сокольники" участок 426.
1.1.	Сведения о местоположении земельного участка (при отсутствии адреса) в структурированном в соответствии с федеральной информационной адресной системой виде	—
1.2.	Дополнительные сведения о местоположении земельного участка	—
2.	Площадь земельного участка \pm величина погрешности определения (вычисления) площади ($P \pm \Delta P$), м ²	504 \pm 8,00
3.	Формула, примененная для вычисления предельной погрешности определения площади земельного участка, с подставленными значениями и итоговые (вычисленные) значения	$3,5 * 0,10 * \sqrt{(504,00)} = 8$
4.	Площадь земельного участка согласно сведениям Единого государственного реестра недвижимости (Ркад), м ²	504,00
5.	Оценка расхождения Р и Ркад ($P - P_{кад}$), м ²	0
6.	Предельный минимальный и максимальный размеры земельного участка (Рмин и Рмакс), м ²	— —
7.	Вид (виды) разрешенного использования	Для коллективного садоводства
7.1.	Дополнительные сведения об использовании земельного участка	—
8.	Кадастровый или иной государственный учетный номер (инвентарный) здания, сооружения, объекта незавершенного строительства, расположенного на земельном участке	—
9.	Сведения о земельных участках (землях общего пользования, территории общего пользования), посредством которых обеспечивается доступ	73:19:082701:867
10.	Иные сведения	—
4. Пояснения к сведениям об уточняемом земельном участке с кадастровым номером		73:19:082701:445 :
1.	—	—

1. Сведения о характерных точках границ уточняемого земельного участка с кадастровым номером 73:19:082701:447 :
 Система координат МСК-73, зона 2 Зона № 2

Обозначение характерных точек границ	Координаты, м				Метод определения координат	Формулы, примененные для расчета средней квадратической погрешности определения координат характерных точек границ (Mt), с подставленными в такие формулы значениями и итоговые (вычисленные) значения Mt, м	Описание закрепления точки
	содержатся в Едином государственном реестре недвижимости		определены в результате выполнения комплексных кадастровых работ				
	X	Y	X	Y			
1	2	3	4	5	6	7	8
717	—	—	513 023,70	2 251 404,90	Метод спутниковых геодезических измерений (определений)	Mt = 0,10	—
716	—	—	513 011,67	2 251 431,04			
718	—	—	512 995,86	2 251 422,54			
719	—	—	513 007,78	2 251 396,20			
717	—	—	513 023,70	2 251 404,90			

2. Сведения о частях границ уточняемого земельного участка с кадастровым номером 73:19:082701:447 :

Обозначение части границ		Горизонтальное проложение (S), м	Описание прохождения части границ	Сведения о согласовании местоположения границ (согласовано/спорное)
от т.	до т.			
1	2	3	4	5
717	716	28,78	—	согласовано
716	718	17,95		
718	719	28,91		
719	717	18,14		

3. Сведения о характеристиках уточняемого земельного участка с кадастровым номером 73:19:082701:447 :

№ п/п	Наименование характеристики земельного участка	Значение характеристики
1	2	3
1	2	3

1	2	3
1.	Адрес земельного участка	Местоположение установлено относительно ориентира, расположенного в границах участка. Почтовый адрес ориентира: обл Ульяновская р-н Ульяновский Садоводческое товарищество "Сокольники" участок 428.
1.1.	Сведения о местоположении земельного участка (при отсутствии адреса) в структурированном в соответствии с федеральной информационной адресной системой виде	—
1.2.	Дополнительные сведения о местоположении земельного участка	—
2.	Площадь земельного участка \pm величина погрешности определения (вычисления) площади ($P \pm \Delta P$), м ²	519 \pm 8,00
3.	Формула, примененная для вычисления предельной погрешности определения площади земельного участка, с подставленными значениями и итоговые (вычисленные) значения	$3,5 * 0,10 * \sqrt{(519,00)} = 8$
4.	Площадь земельного участка согласно сведениям Единого государственного реестра недвижимости (Ркад), м ²	504,00
5.	Оценка расхождения Р и Ркад ($P - P_{кад}$), м ²	15
6.	Предельный минимальный и максимальный размеры земельного участка ($P_{мин}$ и $P_{макс}$), м ²	— —
7.	Вид (виды) разрешенного использования	Для ведения садоводства
7.1.	Дополнительные сведения об использовании земельного участка	—
8.	Кадастровый или иной государственный учетный номер (инвентарный) здания, сооружения, объекта незавершенного строительства, расположенного на земельном участке	—
9.	Сведения о земельных участках (землях общего пользования, территории общего пользования), посредством которых обеспечивается доступ	73:19:082701:867
10.	Иные сведения	—
4. Пояснения к сведениям об уточняемом земельном участке с кадастровым номером		73:19:082701:447 :
1.	—	—

1. Сведения о характерных точках границ уточняемого земельного участка с кадастровым номером 73:19:082701:451 :
 Система координат МСК-73, зона 2 Зона № 2

Обозначение характерных точек границ	Координаты, м				Метод определения координат	Формулы, примененные для расчета средней квадратической погрешности определения координат характерных точек границ (Mt), с подставленными в такие формулы значениями и итоговые (вычисленные) значения Mt, м	Описание закрепления точки
	содержатся в Едином государственном реестре недвижимости		определены в результате выполнения комплексных кадастровых работ				
	X	Y	X	Y			
1	2	3	4	5	6	7	8
720	—	—	512 960,49	2 251 411,53	Метод спутниковых геодезических измерений (определений)	Mt = 0,10	—
120	—	—	512 948,20	2 251 438,04			
н587У	—	—	512 931,30	2 251 429,79			
721	—	—	512 943,73	2 251 403,60			
720	—	—	512 960,49	2 251 411,53			

2. Сведения о частях границ уточняемого земельного участка с кадастровым номером 73:19:082701:451 :

Обозначение части границ		Горизонтальное проложение (S), м	Описание прохождения части границ	Сведения о согласовании местоположения границ (согласовано/спорное)
от т.	до т.			
1	2	3	4	5
720	120	29,22	—	согласовано
120	н587У	18,81		
н587У	721	28,99		
721	720	18,54		

3. Сведения о характеристиках уточняемого земельного участка с кадастровым номером 73:19:082701:451 :

№ п/п	Наименование характеристики земельного участка	Значение характеристики
1	2	3

1	2	3
1.	Адрес земельного участка	Местоположение установлено относительно ориентира, расположенного в границах участка. Почтовый адрес ориентира: обл Ульяновская р-н Ульяновский Садоводческое товарищество "Сокольники" участок 433.
1.1.	Сведения о местоположении земельного участка (при отсутствии адреса) в структурированном в соответствии с федеральной информационной адресной системой виде	—
1.2.	Дополнительные сведения о местоположении земельного участка	—
2.	Площадь земельного участка \pm величина погрешности определения (вычисления) площади ($P \pm \Delta P$), м ²	543 \pm 8,00
3.	Формула, примененная для вычисления предельной погрешности определения площади земельного участка, с подставленными значениями и итоговые (вычисленные) значения	$3,5 * 0,10 * \sqrt{(543,00)} = 8$
4.	Площадь земельного участка согласно сведениям Единого государственного реестра недвижимости (Ркад), м ²	504,00
5.	Оценка расхождения Р и Ркад ($P - P_{кад}$), м ²	39
6.	Предельный минимальный и максимальный размеры земельного участка ($P_{мин}$ и $P_{макс}$), м ²	— —
7.	Вид (виды) разрешенного использования	Для ведения садоводства
7.1.	Дополнительные сведения об использовании земельного участка	—
8.	Кадастровый или иной государственный учетный номер (инвентарный) здания, сооружения, объекта незавершенного строительства, расположенного на земельном участке	—
9.	Сведения о земельных участках (землях общего пользования, территории общего пользования), посредством которых обеспечивается доступ	73:19:082701:867
10.	Иные сведения	—
4. Пояснения к сведениям об уточняемом земельном участке с кадастровым номером		73:19:082701:451 :
1.	—	—

1. Сведения о характерных точках границ уточняемого земельного участка с кадастровым номером 73:19:082701:452 :
 Система координат МСК-73, зона 2 Зона № 2

Обозначение характерных точек границ	Координаты, м				Метод определения координат	Формулы, примененные для расчета средней квадратической погрешности определения координат характерных точек границ (Mt), с подставленными в такие формулы значениями и итоговые (вычисленные) значения Mt, м	Описание закрепления точки
	содержатся в Едином государственном реестре недвижимости		определены в результате выполнения комплексных кадастровых работ				
	X	Y	X	Y			
1	2	3	4	5	6	7	8
722	—	—	512 975,08	2 251 381,47	Метод спутниковых геодезических измерений (определений)	Mt = 0,10	—
723	—	—	512 962,53	2 251 407,06			
724	—	—	512 946,30	2 251 399,50			
725	—	—	512 958,75	2 251 374,03			
722	—	—	512 975,08	2 251 381,47			

2. Сведения о частях границ уточняемого земельного участка с кадастровым номером 73:19:082701:452 :

Обозначение части границ		Горизонтальное проложение (S), м	Описание прохождения части границ	Сведения о согласовании местоположения границ (согласовано/спорное)
от т.	до т.			
1	2	3	4	5
722	723	28,50	—	согласовано
723	724	17,90		
724	725	28,35		
725	722	17,94		

3. Сведения о характеристиках уточняемого земельного участка с кадастровым номером 73:19:082701:452 :

№ п/п	Наименование характеристики земельного участка	Значение характеристики
1	2	3

1	2	3
1.	Адрес земельного участка	Местоположение установлено относительно ориентира, расположенного в границах участка. Почтовый адрес ориентира: обл Ульяновская р-н Ульяновский Садоводческое товарищество "Сокольники" участок 434.
1.1.	Сведения о местоположении земельного участка (при отсутствии адреса) в структурированном в соответствии с федеральной информационной адресной системой виде	—
1.2.	Дополнительные сведения о местоположении земельного участка	—
2.	Площадь земельного участка \pm величина погрешности определения (вычисления) площади ($P \pm \Delta P$), м ²	509 \pm 8,00
3.	Формула, примененная для вычисления предельной погрешности определения площади земельного участка, с подставленными значениями и итоговые (вычисленные) значения	$3,5 * 0,10 * \sqrt{(509,00)} = 8$
4.	Площадь земельного участка согласно сведениям Единого государственного реестра недвижимости (Ркад), м ²	504,00
5.	Оценка расхождения Р и Ркад ($P - P_{кад}$), м ²	5
6.	Предельный минимальный и максимальный размеры земельного участка ($P_{мин}$ и $P_{макс}$), м ²	— —
7.	Вид (виды) разрешенного использования	Для ведения садоводства
7.1.	Дополнительные сведения об использовании земельного участка	—
8.	Кадастровый или иной государственный учетный номер (инвентарный) здания, сооружения, объекта незавершенного строительства, расположенного на земельном участке	—
9.	Сведения о земельных участках (землях общего пользования, территории общего пользования), посредством которых обеспечивается доступ	73:19:082701:867
10.	Иные сведения	—
4. Пояснения к сведениям об уточняемом земельном участке с кадастровым номером		73:19:082701:452 :
1.	—	—

1. Сведения о характерных точках границ уточняемого земельного участка с кадастровым номером 73:19:082701:453 :
 Система координат МСК-73, зона 2 Зона № 2

Обозначение характерных точек границ	Координаты, м				Метод определения координат	Формулы, примененные для расчета средней квадратической погрешности определения координат характерных точек границ (Mt), с подставленными в такие формулы значениями и итоговые (вычисленные) значения Mt, м	Описание закрепления точки
	содержатся в Едином государственном реестре недвижимости		определены в результате выполнения комплексных кадастровых работ				
	X	Y	X	Y			
1	2	3	4	5	6	7	8
721	—	—	512 943,73	2 251 403,60	Метод спутниковых геодезических измерений (определений)	Mt = 0,10	—
н587У	—	—	512 931,30	2 251 429,79			
122	—	—	512 915,34	2 251 422,02			
726	—	—	512 927,73	2 251 396,27			
721	—	—	512 943,73	2 251 403,60			

2. Сведения о частях границ уточняемого земельного участка с кадастровым номером 73:19:082701:453 :

Обозначение части границ		Горизонтальное проложение (S), м	Описание прохождения части границ	Сведения о согласовании местоположения границ (согласовано/спорное)
от т.	до т.			
1	2	3	4	5
721	н587У	28,99	—	согласовано
н587У	122	17,75		
122	726	28,58		
726	721	17,60		

3. Сведения о характеристиках уточняемого земельного участка с кадастровым номером 73:19:082701:453 :

№ п/п	Наименование характеристики земельного участка	Значение характеристики
1	2	3
1	2	3

1	2	3
1.	Адрес земельного участка	Местоположение установлено относительно ориентира, расположенного в границах участка. Почтовый адрес ориентира: обл Ульяновская р-н Ульяновский Садоводческое товарищество "Сокольники" участок 435.
1.1.	Сведения о местоположении земельного участка (при отсутствии адреса) в структурированном в соответствии с федеральной информационной адресной системой виде	—
1.2.	Дополнительные сведения о местоположении земельного участка	—
2.	Площадь земельного участка \pm величина погрешности определения (вычисления) площади ($P \pm \Delta P$), м ²	509 \pm 8,00
3.	Формула, примененная для вычисления предельной погрешности определения площади земельного участка, с подставленными значениями и итоговые (вычисленные) значения	$3,5 * 0,10 * \sqrt{(509,00)} = 8$
4.	Площадь земельного участка согласно сведениям Единого государственного реестра недвижимости (Ркад), м ²	504,00
5.	Оценка расхождения Р и Ркад ($P - P_{кад}$), м ²	5
6.	Предельный минимальный и максимальный размеры земельного участка ($P_{мин}$ и $P_{макс}$), м ²	— —
7.	Вид (виды) разрешенного использования	Для ведения садоводства
7.1.	Дополнительные сведения об использовании земельного участка	—
8.	Кадастровый или иной государственный учетный номер (инвентарный) здания, сооружения, объекта незавершенного строительства, расположенного на земельном участке	—
9.	Сведения о земельных участках (землях общего пользования, территории общего пользования), посредством которых обеспечивается доступ	73:19:082701:867
10.	Иные сведения	—
4. Пояснения к сведениям об уточняемом земельном участке с кадастровым номером		73:19:082701:453 :
1.	—	—

1. Сведения о характерных точках границ уточняемого земельного участка с кадастровым номером 73:19:082701:454 :
 Система координат МСК-73, зона 2 Зона № 2

Обозначение характерных точек границ	Координаты, м				Метод определения координат	Формулы, примененные для расчета средней квадратической погрешности определения координат характерных точек границ (Mt), с подставленными в такие формулы значениями и итоговые (вычисленные) значения Mt, м	Описание закрепления точки
	содержатся в Едином государственном реестре недвижимости		определены в результате выполнения комплексных кадастровых работ				
	X	Y	X	Y			
1	2	3	4	5	6	7	8
725	—	—	512 958,75	2 251 374,03	Метод спутниковых геодезических измерений (определений)	Mt = 0,10	—
724	—	—	512 946,30	2 251 399,50			
727	—	—	512 929,87	2 251 391,73			
н728У	—	—	512 941,91	2 251 366,28			
725	—	—	512 958,75	2 251 374,03			

2. Сведения о частях границ уточняемого земельного участка с кадастровым номером 73:19:082701:454 :

Обозначение части границ		Горизонтальное проложение (S), м	Описание прохождения части границ	Сведения о согласовании местоположения границ (согласовано/спорное)
от т.	до т.			
1	2	3	4	5
725	724	28,35	—	согласовано
724	727	18,17		
727	н728У	28,15		
н728У	725	18,54		

3. Сведения о характеристиках уточняемого земельного участка с кадастровым номером 73:19:082701:454 :

№ п/п	Наименование характеристики земельного участка	Значение характеристики
1	2	3
1	2	3

1	2	3
1.	Адрес земельного участка	Местоположение установлено относительно ориентира, расположенного в границах участка. Почтовый адрес ориентира: обл Ульяновская р-н Ульяновский Садоводческое товарищество "Сокольники" участок 436.
1.1.	Сведения о местоположении земельного участка (при отсутствии адреса) в структурированном в соответствии с федеральной информационной адресной системой виде	—
1.2.	Дополнительные сведения о местоположении земельного участка	—
2.	Площадь земельного участка \pm величина погрешности определения (вычисления) площади ($P \pm \Delta P$), м ²	519 \pm 8,00
3.	Формула, примененная для вычисления предельной погрешности определения площади земельного участка, с подставленными значениями и итоговые (вычисленные) значения	$3,5 * 0,10 * \sqrt{(519,00)} = 8$
4.	Площадь земельного участка согласно сведениям Единого государственного реестра недвижимости (Ркад), м ²	504,00
5.	Оценка расхождения Р и Ркад (Р - Ркад), м ²	15
6.	Предельный минимальный и максимальный размеры земельного участка (Рмин и Рмакс), м ²	— —
7.	Вид (виды) разрешенного использования	Для ведения садоводства
7.1.	Дополнительные сведения об использовании земельного участка	—
8.	Кадастровый или иной государственный учетный номер (инвентарный) здания, сооружения, объекта незавершенного строительства, расположенного на земельном участке	—
9.	Сведения о земельных участках (землях общего пользования, территории общего пользования), посредством которых обеспечивается доступ	73:19:082701:867
10.	Иные сведения	—
4. Пояснения к сведениям об уточняемом земельном участке с кадастровым номером		73:19:082701:454 :
1.	—	—

1. Сведения о характерных точках границ уточняемого земельного участка с кадастровым номером 73:19:082701:459 :
 Система координат МСК-73, зона 2 Зона № 2

Обозначение характерных точек границ	Координаты, м				Метод определения координат	Формулы, примененные для расчета средней квадратической погрешности определения координат характерных точек границ (Mt), с подставленными в такие формулы значениями и итоговые (вычисленные) значения Mt, м	Описание закрепления точки
	содержатся в Едином государственном реестре недвижимости		определены в результате выполнения комплексных кадастровых работ				
	X	Y	X	Y			
1	2	3	4	5	6	7	8
729	—	—	512 908,97	2 251 351,37	Метод спутниковых геодезических измерений (определений)	Mt = 0,10	—
730	—	—	512 896,75	2 251 375,83			
731	—	—	512 881,46	2 251 368,96			
732	—	—	512 887,70	2 251 350,98			
733	—	—	512 891,98	2 251 341,93			
н734У	—	—	512 908,32	2 251 351,03			
729	—	—	512 908,97	2 251 351,37			

2. Сведения о частях границ уточняемого земельного участка с кадастровым номером 73:19:082701:459 :

Обозначение части границ		Горизонтальное проложение (S), м	Описание прохождения части границ	Сведения о согласовании местоположения границ (согласовано/спорное)
от т.	до т.			
1	2	3	4	5
729	730	27,34	—	согласовано
730	731	16,76		
731	732	19,03		
732	733	10,01		
733	н734У	18,70		
н734У	729	0,73		

3. Сведения о характеристиках уточняемого земельного участка с кадастровым номером 73:19:082701:459 :

№ п/п	Наименование характеристики земельного участка	Значение характеристики
1	2	3
1.	Адрес земельного участка	Ульяновская область, р-н Ульяновский, Садоводческое товарищество "Сокольники", участок 441
1.1.	Сведения о местоположении земельного участка (при отсутствии адреса) в структурированном в соответствии с федеральной информационной адресной системой виде	—
1.2.	Дополнительные сведения о местоположении земельного участка	—
2.	Площадь земельного участка ± величина погрешности определения (вычисления) площади ($P \pm \Delta P$), м ²	518 ± 8,00
3.	Формула, примененная для вычисления предельной погрешности определения площади земельного участка, с подставленными значениями и итоговые (вычисленные) значения	$3,5*0,10*\sqrt{(518,00)} = 8$
4.	Площадь земельного участка согласно сведениям Единого государственного реестра недвижимости (Ркад), м ²	520,00
5.	Оценка расхождения Р и Ркад ($P - P_{кад}$), м ²	2
6.	Предельный минимальный и максимальный размеры земельного участка (Рмин и Рмакс), м ²	— —
7.	Вид (виды) разрешенного использования	Для ведения садоводства
7.1.	Дополнительные сведения об использовании земельного участка	—
8.	Кадастровый или иной государственный учетный номер (инвентарный) здания, сооружения, объекта незавершенного строительства, расположенного на земельном участке	—
9.	Сведения о земельных участках (землях общего пользования, территории общего пользования), посредством которых обеспечивается доступ	73:19:082701:867
10.	Иные сведения	—

4. Пояснения к сведениям об уточняемом земельном участке с кадастровым номером 73:19:082701:459 :

1.	—
----	---

1. Сведения о характерных точках границ уточняемого земельного участка с кадастровым номером 73:19:082701:460 :
 Система координат МСК-73, зона 2 Зона № 2

Обозначение характерных точек границ	Координаты, м				Метод определения координат	Формулы, примененные для расчета средней квадратической погрешности определения координат характерных точек границ (Mt), с подставленными в такие формулы значениями и итоговые (вычисленные) значения Mt, м	Описание закрепления точки
	содержатся в Едином государственном реестре недвижимости		определены в результате выполнения комплексных кадастровых работ				
	X	Y	X	Y			
1	2	3	4	5	6	7	8
735	—	—	512 920,74	2 251 325,96	Метод спутниковых геодезических измерений (определений)	Mt = 0,10	—
н734У	—	—	512 908,32	2 251 351,03			
733	—	—	512 891,98	2 251 341,93			
736	—	—	512 903,53	2 251 317,53			
735	—	—	512 920,74	2 251 325,96			

2. Сведения о частях границ уточняемого земельного участка с кадастровым номером 73:19:082701:460 :

Обозначение части границ		Горизонтальное проложение (S), м	Описание прохождения части границ	Сведения о согласовании местоположения границ (согласовано/спорное)
от т.	до т.			
1	2	3	4	5
735	н734У	27,98	—	согласовано
н734У	733	18,70		
733	736	27,00		
736	735	19,16		

3. Сведения о характеристиках уточняемого земельного участка с кадастровым номером 73:19:082701:460 :

№ п/п	Наименование характеристики земельного участка	Значение характеристики
1	2	3
1	2	3

1	2	3
1.	Адрес земельного участка	обл Ульяновская р-н Ульяновский Садоводческое товарищество "Сокольники" участок 442
1.1.	Сведения о местоположении земельного участка (при отсутствии адреса) в структурированном в соответствии с федеральной информационной адресной системой виде	—
1.2.	Дополнительные сведения о местоположении земельного участка	—
2.	Площадь земельного участка ± величина погрешности определения (вычисления) площади ($P \pm \Delta P$), м ²	520 ± 8,00
3.	Формула, примененная для вычисления предельной погрешности определения площади земельного участка, с подставленными значениями и итоговые (вычисленные) значения	$3,5*0,10*\sqrt{(520,00)} = 8$
4.	Площадь земельного участка согласно сведениям Единого государственного реестра недвижимости (Ркад), м ²	520,00
5.	Оценка расхождения Р и Ркад ($P - P_{кад}$), м ²	0
6.	Предельный минимальный и максимальный размеры земельного участка (Рмин и Рмакс), м ²	— —
7.	Вид (виды) разрешенного использования	Для ведения садоводства
7.1.	Дополнительные сведения об использовании земельного участка	—
8.	Кадастровый или иной государственный учетный номер (инвентарный) здания, сооружения, объекта незавершенного строительства, расположенного на земельном участке	—
9.	Сведения о земельных участках (землях общего пользования, территории общего пользования), посредством которых обеспечивается доступ	73:19:082701:867
10.	Иные сведения	—
4. Пояснения к сведениям об уточняемом земельном участке с кадастровым номером		73:19:082701:460 :
1.	—	—

1. Сведения о характерных точках границ уточняемого земельного участка с кадастровым номером 73:19:082701:461 :
 Система координат МСК-73, зона 2 Зона № 2

Обозначение характерных точек границ	Координаты, м				Метод определения координат	Формулы, примененные для расчета средней квадратической погрешности определения координат характерных точек границ (Mt), с подставленными в такие формулы значениями и итоговые (вычисленные) значения Mt, м	Описание закрепления точки
	содержатся в Едином государственном реестре недвижимости		определены в результате выполнения комплексных кадастровых работ				
	X	Y	X	Y			
1	2	3	4	5	6	7	8
737	—	—	513 269,88	2 251 455,33	Метод спутниковых геодезических измерений (определений)	Mt = 0,10	—
738	—	—	513 257,80	2 251 480,66			
739	—	—	513 241,33	2 251 473,34			
740	—	—	513 253,82	2 251 447,60			
737	—	—	513 269,88	2 251 455,33			

2. Сведения о частях границ уточняемого земельного участка с кадастровым номером 73:19:082701:461 :

Обозначение части границ		Горизонтальное проложение (S), м	Описание прохождения части границ	Сведения о согласовании местоположения границ (согласовано/спорное)
от т.	до т.			
1	2	3	4	5
737	738	28,06	—	согласовано
738	739	18,02		
739	740	28,61		
740	737	17,82		

3. Сведения о характеристиках уточняемого земельного участка с кадастровым номером 73:19:082701:461 :

№ п/п	Наименование характеристики земельного участка	Значение характеристики
1	2	3

1	2	3
1.	Адрес земельного участка	Местоположение установлено относительно ориентира, расположенного в границах участка. Почтовый адрес ориентира: обл Ульяновская р-н Ульяновский Садоводческое товарищество "Сокольники" участок 483.
1.1.	Сведения о местоположении земельного участка (при отсутствии адреса) в структурированном в соответствии с федеральной информационной адресной системой виде	—
1.2.	Дополнительные сведения о местоположении земельного участка	—
2.	Площадь земельного участка \pm величина погрешности определения (вычисления) площади ($P \pm \Delta P$), м ²	508 \pm 8,00
3.	Формула, примененная для вычисления предельной погрешности определения площади земельного участка, с подставленными значениями и итоговые (вычисленные) значения	$3,5*0,10*\sqrt{(508,00)} = 8$
4.	Площадь земельного участка согласно сведениям Единого государственного реестра недвижимости (Ркад), м ²	504,00
5.	Оценка расхождения Р и Ркад (Р - Ркад), м ²	4
6.	Предельный минимальный и максимальный размеры земельного участка (Рмин и Рмакс), м ²	— —
7.	Вид (виды) разрешенного использования	Для садоводства
7.1.	Дополнительные сведения об использовании земельного участка	—
8.	Кадастровый или иной государственный учетный номер (инвентарный) здания, сооружения, объекта незавершенного строительства, расположенного на земельном участке	—
9.	Сведения о земельных участках (землях общего пользования, территории общего пользования), посредством которых обеспечивается доступ	73:19:082701:867
10.	Иные сведения	—
4. Пояснения к сведениям об уточняемом земельном участке с кадастровым номером		73:19:082701:461 :
1.	—	—

1. Сведения о характерных точках границ уточняемого земельного участка с кадастровым номером 73:19:082701:462 :
 Система координат МСК-73, зона 2 Зона № 2

Обозначение характерных точек границ	Координаты, м				Метод определения координат	Формулы, примененные для расчета средней квадратической погрешности определения координат характерных точек границ (Mt), с подставленными в такие формулы значениями и итоговые (вычисленные) значения Mt, м	Описание закрепления точки
	содержатся в Едином государственном реестре недвижимости		определены в результате выполнения комплексных кадастровых работ				
	X	Y	X	Y			
1	2	3	4	5	6	7	8
н43У	—	—	512 936,46	2 251 294,62	Метод спутниковых геодезических измерений (определений)	Mt = 0,10	—
н42У	—	—	512 922,92	2 251 320,43			
741	—	—	512 906,52	2 251 311,20			
742	—	—	512 918,50	2 251 285,89			
н43У	—	—	512 936,46	2 251 294,62			

2. Сведения о частях границ уточняемого земельного участка с кадастровым номером 73:19:082701:462 :

Обозначение части границ		Горизонтальное проложение (S), м	Описание прохождения части границ	Сведения о согласовании местоположения границ (согласовано/спорное)
от т.	до т.			
1	2	3	4	5
н43У	н42У	29,15	—	согласовано
н42У	741	18,82		
741	742	28,00		
742	н43У	19,97		

3. Сведения о характеристиках уточняемого земельного участка с кадастровым номером 73:19:082701:462 :

№ п/п	Наименование характеристики земельного участка	Значение характеристики
1	2	3
1	2	3

1	2	3
1.	Адрес земельного участка	обл. Ульяновская, р-н Ульяновский, Садоводческое товарищество "Сокольники", участок 443
1.1.	Сведения о местоположении земельного участка (при отсутствии адреса) в структурированном в соответствии с федеральной информационной адресной системой виде	—
1.2.	Дополнительные сведения о местоположении земельного участка	—
2.	Площадь земельного участка \pm величина погрешности определения (вычисления) площади ($P \pm \Delta P$), м ²	554 \pm 8,00
3.	Формула, примененная для вычисления предельной погрешности определения площади земельного участка, с подставленными значениями и итоговые (вычисленные) значения	$3,5 * 0,10 * \sqrt{(554,00)} = 8$
4.	Площадь земельного участка согласно сведениям Единого государственного реестра недвижимости (Ркад), м ²	520,00
5.	Оценка расхождения Р и Ркад ($P - P_{кад}$), м ²	34
6.	Предельный минимальный и максимальный размеры земельного участка (Рмин и Рмакс), м ²	— —
7.	Вид (виды) разрешенного использования	Для ведения садоводства
7.1.	Дополнительные сведения об использовании земельного участка	—
8.	Кадастровый или иной государственный учетный номер (инвентарный) здания, сооружения, объекта незавершенного строительства, расположенного на земельном участке	—
9.	Сведения о земельных участках (землях общего пользования, территории общего пользования), посредством которых обеспечивается доступ	73:19:082701:867
10.	Иные сведения	—
4. Пояснения к сведениям об уточняемом земельном участке с кадастровым номером		73:19:082701:462 :
1.	—	—

1. Сведения о характерных точках границ уточняемого земельного участка с кадастровым номером 73:19:082701:463 :
 Система координат МСК-73, зона 2 Зона № 2

Обозначение характерных точек границ	Координаты, м				Метод определения координат	Формулы, примененные для расчета средней квадратической погрешности определения координат характерных точек границ (Mt), с подставленными в такие формулы значениями и итоговые (вычисленные) значения Mt, м	Описание закрепления точки
	содержатся в Едином государственном реестре недвижимости		определены в результате выполнения комплексных кадастровых работ				
	X	Y	X	Y			
1	2	3	4	5	6	7	8
743	—	—	512 937,75	2 251 333,85	Метод спутниковых геодезических измерений (определений)	Mt = 0,10	—
744	—	—	512 925,96	2 251 358,94			
729	—	—	512 908,97	2 251 351,37			
н734У	—	—	512 908,32	2 251 351,03			
735	—	—	512 920,74	2 251 325,96			
743	—	—	512 937,75	2 251 333,85			

2. Сведения о частях границ уточняемого земельного участка с кадастровым номером 73:19:082701:463 :

Обозначение части границ		Горизонтальное проложение (S), м	Описание прохождения части границ	Сведения о согласовании местоположения границ (согласовано/спорное)
от т.	до т.			
1	2	3	4	5
743	744	27,72	—	согласовано
744	729	18,60		
729	н734У	0,73		
н734У	735	27,98		
735	743	18,75		
735	743	18,75		

3. Сведения о характеристиках уточняемого земельного участка с кадастровым номером 73:19:082701:463 :

№ п/п	Наименование характеристики земельного участка	Значение характеристики
1	2	3
1	2	3

1	2	3
1.	Адрес земельного участка	Местоположение установлено относительно ориентира, расположенного в границах участка. Почтовый адрес ориентира: обл Ульяновская р-н Ульяновский Садоводческое товарищество "Сокольники" участок 444.
1.1.	Сведения о местоположении земельного участка (при отсутствии адреса) в структурированном в соответствии с федеральной информационной адресной системой виде	—
1.2.	Дополнительные сведения о местоположении земельного участка	—
2.	Площадь земельного участка \pm величина погрешности определения (вычисления) площади ($P \pm \Delta P$), м ²	531 \pm 8,00
3.	Формула, примененная для вычисления предельной погрешности определения площади земельного участка, с подставленными значениями и итоговые (вычисленные) значения	$3,5*0,10*\sqrt{(531,00)} = 8$
4.	Площадь земельного участка согласно сведениям Единого государственного реестра недвижимости (Ркад), м ²	504,00
5.	Оценка расхождения Р и Ркад ($P - P_{кад}$), м ²	27
6.	Предельный минимальный и максимальный размеры земельного участка ($P_{мин}$ и $P_{макс}$), м ²	— —
7.	Вид (виды) разрешенного использования	Для ведения садоводства
7.1.	Дополнительные сведения об использовании земельного участка	—
8.	Кадастровый или иной государственный учетный номер (инвентарный) здания, сооружения, объекта незавершенного строительства, расположенного на земельном участке	73:19:082701:943
9.	Сведения о земельных участках (землях общего пользования, территории общего пользования), посредством которых обеспечивается доступ	73:19:082701:867
10.	Иные сведения	—
4. Пояснения к сведениям об уточняемом земельном участке с кадастровым номером		73:19:082701:463 :
1.	—	—

1. Сведения о характерных точках границ уточняемого земельного участка с кадастровым номером 73:19:082701:464 :
 Система координат МСК-73, зона 2 Зона № 2

Обозначение характерных точек границ	Координаты, м				Метод определения координат	Формулы, примененные для расчета средней квадратической погрешности определения координат характерных точек границ (Mt), с подставленными в такие формулы значениями и итоговые (вычисленные) значения Mt, м	Описание закрепления точки
	содержатся в Едином государственном реестре недвижимости		определены в результате выполнения комплексных кадастровых работ				
	X	Y	X	Y			
1	2	3	4	5	6	7	8
н728У	—	—	512 941,91	2 251 366,28	Метод спутниковых геодезических измерений (определений)	Mt = 0,10	—
727	—	—	512 929,87	2 251 391,73			
745	—	—	512 913,20	2 251 383,91			
744	—	—	512 925,96	2 251 358,94			
н728У	—	—	512 941,91	2 251 366,28			

2. Сведения о частях границ уточняемого земельного участка с кадастровым номером 73:19:082701:464 :

Обозначение части границ		Горизонтальное проложение (S), м	Описание прохождения части границ	Сведения о согласовании местоположения границ (согласовано/спорное)
от т.	до т.			
1	2	3	4	5
н728У	727	28,15	—	согласовано
727	745	18,41		
745	744	28,04		
744	н728У	17,56		

3. Сведения о характеристиках уточняемого земельного участка с кадастровым номером 73:19:082701:464 :

№ п/п	Наименование характеристики земельного участка	Значение характеристики
1	2	3
1	2	3

1	2	3
1.	Адрес земельного участка	Ульяновская обл., р-н Ульяновский, Садоводческое товарищество "Сокольники", участок 438
1.1.	Сведения о местоположении земельного участка (при отсутствии адреса) в структурированном в соответствии с федеральной информационной адресной системой виде	—
1.2.	Дополнительные сведения о местоположении земельного участка	—
2.	Площадь земельного участка \pm величина погрешности определения (вычисления) площади ($P \pm \Delta P$), м ²	505 \pm 8,00
3.	Формула, примененная для вычисления предельной погрешности определения площади земельного участка, с подставленными значениями и итоговые (вычисленные) значения	$3,5 * 0,10 * \sqrt{(505,00)} = 8$
4.	Площадь земельного участка согласно сведениям Единого государственного реестра недвижимости (Ркад), м ²	504,00
5.	Оценка расхождения P и Ркад ($P - P_{кад}$), м ²	1
6.	Предельный минимальный и максимальный размеры земельного участка (Pмин и Pмакс), м ²	— —
7.	Вид (виды) разрешенного использования	Для садоводства
7.1.	Дополнительные сведения об использовании земельного участка	—
8.	Кадастровый или иной государственный учетный номер (инвентарный) здания, сооружения, объекта незавершенного строительства, расположенного на земельном участке	—
9.	Сведения о земельных участках (землях общего пользования, территории общего пользования), посредством которых обеспечивается доступ	73:19:082701:867
10.	Иные сведения	—
4. Пояснения к сведениям об уточняемом земельном участке с кадастровым номером		73:19:082701:464 :
1.	—	—

1. Сведения о характерных точках границ уточняемого земельного участка с кадастровым номером 73:19:082701:465 :
 Система координат МСК-73, зона 2 Зона № 2

Обозначение характерных точек границ	Координаты, м				Метод определения координат	Формулы, примененные для расчета средней квадратической погрешности определения координат характерных точек границ (Mt), с подставленными в такие формулы значениями и итоговые (вычисленные) значения Mt, м	Описание закрепления точки
	содержатся в Едином государственном реестре недвижимости		определены в результате выполнения комплексных кадастровых работ				
	X	Y	X	Y			
1	2	3	4	5	6	7	8
746	—	—	512 954,58	2 251 341,35	Метод спутниковых геодезических измерений (определений)	Mt = 0,10	—
н728У	—	—	512 941,91	2 251 366,28			
744	—	—	512 925,96	2 251 358,94			
743	—	—	512 937,75	2 251 333,85			
746	—	—	512 954,58	2 251 341,35			

2. Сведения о частях границ уточняемого земельного участка с кадастровым номером 73:19:082701:465 :

Обозначение части границ		Горизонтальное проложение (S), м	Описание прохождения части границ	Сведения о согласовании местоположения границ (согласовано/спорное)
от т.	до т.			
1	2	3	4	5
746	н728У	27,96	—	согласовано
н728У	744	17,56		
744	743	27,72		
743	746	18,43		

3. Сведения о характеристиках уточняемого земельного участка с кадастровым номером 73:19:082701:465 :

№ п/п	Наименование характеристики земельного участка	Значение характеристики
1	2	3
1	2	3

1	2	3
1.	Адрес земельного участка	Местоположение установлено относительно ориентира, расположенного в границах участка. Почтовый адрес ориентира: обл Ульяновская р-н Ульяновский Садоводческое товарищество "Сокольники" участок 446.
1.1.	Сведения о местоположении земельного участка (при отсутствии адреса) в структурированном в соответствии с федеральной информационной адресной системой виде	—
1.2.	Дополнительные сведения о местоположении земельного участка	—
2.	Площадь земельного участка \pm величина погрешности определения (вычисления) площади ($P \pm \Delta P$), м ²	501 \pm 8,00
3.	Формула, примененная для вычисления предельной погрешности определения площади земельного участка, с подставленными значениями и итоговые (вычисленные) значения	$3,5*0,10*\sqrt{(501,00)} = 8$
4.	Площадь земельного участка согласно сведениям Единого государственного реестра недвижимости (Ркад), м ²	504,00
5.	Оценка расхождения Р и Ркад (Р - Ркад), м ²	3
6.	Предельный минимальный и максимальный размеры земельного участка (Рмин и Рмакс), м ²	— —
7.	Вид (виды) разрешенного использования	Для ведения садоводства
7.1.	Дополнительные сведения об использовании земельного участка	—
8.	Кадастровый или иной государственный учетный номер (инвентарный) здания, сооружения, объекта незавершенного строительства, расположенного на земельном участке	—
9.	Сведения о земельных участках (землях общего пользования, территории общего пользования), посредством которых обеспечивается доступ	73:19:082701:867
10.	Иные сведения	—
4. Пояснения к сведениям об уточняемом земельном участке с кадастровым номером		73:19:082701:465 :
1.	—	—

1. Сведения о характерных точках границ уточняемого земельного участка с кадастровым номером 73:19:082701:466 :
 Система координат МСК-73, зона 2 Зона № 2

Обозначение характерных точек границ	Координаты, м				Метод определения координат	Формулы, примененные для расчета средней квадратической погрешности определения координат характерных точек границ (Mt), с подставленными в такие формулы значениями и итоговые (вычисленные) значения Mt, м	Описание закрепления точки
	содержатся в Едином государственном реестре недвижимости		определены в результате выполнения комплексных кадастровых работ				
	X	Y	X	Y			
1	2	3	4	5	6	7	8
747	—	—	512 969,15	2 251 310,54	Метод спутниковых геодезических измерений (определений)	Mt = 0,10	—
748	—	—	512 956,50	2 251 336,39			
40	—	—	512 939,99	2 251 328,78			
39	—	—	512 952,60	2 251 302,50			
749	—	—	512 955,45	2 251 303,97			
750	—	—	512 960,92	2 251 306,58			
751	—	—	512 966,31	2 251 309,16			
747	—	—	512 969,15	2 251 310,54			

2. Сведения о частях границ уточняемого земельного участка с кадастровым номером 73:19:082701:466 :

Обозначение части границ		Горизонтальное проложение (S), м	Описание прохождения части границ	Сведения о согласовании местоположения границ (согласовано/спорное)
от т.	до т.			
1	2	3	4	5
747	748	28,78	—	согласовано
748	40	18,18		
40	39	29,15		
39	749	3,21		

1	2	3	4	5
749	750	6,06	—	согласовано
750	751	5,98		
751	747	3,16		

3. Сведения о характеристиках уточняемого земельного участка с кадастровым номером 73:19:082701:466 :

№ п/п	Наименование характеристики земельного участка	Значение характеристики
1	2	3
1.	Адрес земельного участка	Местоположение установлено относительно ориентира, расположенного в границах участка. Почтовый адрес ориентира: обл Ульяновская р-н Ульяновский Садоводческое товарищество "Сокольники" участок 447.
1.1.	Сведения о местоположении земельного участка (при отсутствии адреса) в структурированном в соответствии с федеральной информационной адресной системой виде	—
1.2.	Дополнительные сведения о местоположении земельного участка	—
2.	Площадь земельного участка ± величина погрешности определения (вычисления) площади ($P \pm \Delta P$), м ²	529 ± 8,00
3.	Формула, примененная для вычисления предельной погрешности определения площади земельного участка, с подставленными значениями и итоговые (вычисленные) значения	$3,5 * 0,10 * \sqrt{(529,00)} = 8$
4.	Площадь земельного участка согласно сведениям Единого государственного реестра недвижимости (Ркад), м ²	504,00
5.	Оценка расхождения Р и Ркад ($P - P_{кад}$), м ²	25
6.	Предельный минимальный и максимальный размеры земельного участка (Рмин и Рмакс), м ²	— —
7.	Вид (виды) разрешенного использования	Для ведения садоводства
7.1.	Дополнительные сведения об использовании земельного участка	—
8.	Кадастровый или иной государственный учетный номер (инвентарный) здания, сооружения, объекта незавершенного строительства, расположенного на земельном участке	—
9.	Сведения о земельных участках (землях общего пользования, территории общего пользования), посредством которых обеспечивается доступ	73:19:082701:867
10.	Иные сведения	—

4. Пояснения к сведениям об уточняемом земельном участке с кадастровым номером 73:19:082701:466 :

1. _____

1. Сведения о характерных точках границ уточняемого земельного участка с кадастровым номером 73:19:082701:467 :
 Система координат МСК-73, зона 2 Зона № 2

Обозначение характерных точек границ	Координаты, м				Метод определения координат	Формулы, примененные для расчета средней квадратической погрешности определения координат характерных точек границ (Mt), с подставленными в такие формулы значениями и итоговые (вычисленные) значения Mt, м	Описание закрепления точки
	содержатся в Едином государственном реестре недвижимости		определены в результате выполнения комплексных кадастровых работ				
	X	Y	X	Y			
1	2	3	4	5	6	7	8
752	—	—	512 970,33	2 251 348,92	Метод спутниковых геодезических измерений (определений)	Mt = 0,10	—
725	—	—	512 958,75	2 251 374,03			
н728У	—	—	512 941,91	2 251 366,28			
746	—	—	512 954,58	2 251 341,35			
753	—	—	512 954,80	2 251 341,44			
752	—	—	512 970,33	2 251 348,92			

2. Сведения о частях границ уточняемого земельного участка с кадастровым номером 73:19:082701:467 :

Обозначение части границ		Горизонтальное проложение (S), м	Описание прохождения части границ	Сведения о согласовании местоположения границ (согласовано/спорное)
от т.	до т.			
1	2	3	4	5
752	725	27,65	—	согласовано
725	н728У	18,54		
н728У	746	27,96		
746	753	0,24		
753	752	17,24		

3. Сведения о характеристиках уточняемого земельного участка с кадастровым номером <u>73:19:082701:467</u> :		
№ п/п	Наименование характеристики земельного участка	Значение характеристики
1	2	3
1.	Адрес земельного участка	Местоположение установлено относительно ориентира, расположенного в границах участка. Почтовый адрес ориентира: обл Ульяновская р-н Ульяновский Садоводческое товарищество "Сокольники" участок 448.
1.1.	Сведения о местоположении земельного участка (при отсутствии адреса) в структурированном в соответствии с федеральной информационной адресной системой виде	—
1.2.	Дополнительные сведения о местоположении земельного участка	—
2.	Площадь земельного участка ± величина погрешности определения (вычисления) площади ($P \pm \Delta P$), м ²	501 ± 8,00
3.	Формула, примененная для вычисления предельной погрешности определения площади земельного участка, с подставленными значениями и итоговые (вычисленные) значения	$3,5 * 0,10 * \sqrt{(501,00)} = 8$
4.	Площадь земельного участка согласно сведениям Единого государственного реестра недвижимости (Ркад), м ²	504,00
5.	Оценка расхождения Р и Ркад ($P - P_{кад}$), м ²	3
6.	Предельный минимальный и максимальный размеры земельного участка (Рмин и Рмакс), м ²	— —
7.	Вид (виды) разрешенного использования	Для ведения садоводства
7.1.	Дополнительные сведения об использовании земельного участка	—
8.	Кадастровый или иной государственный учетный номер (инвентарный) здания, сооружения, объекта незавершенного строительства, расположенного на земельном участке	—
9.	Сведения о земельных участках (землях общего пользования, территории общего пользования), посредством которых обеспечивается доступ	73:19:082701:867
10.	Иные сведения	—
4. Пояснения к сведениям об уточняемом земельном участке с кадастровым номером <u>73:19:082701:467</u> :		
1.	—	—

1. Сведения о характерных точках границ уточняемого земельного участка с кадастровым номером 73:19:082701:468 :
 Система координат МСК-73, зона 2 Зона № 2

Обозначение характерных точек границ	Координаты, м				Метод определения координат	Формулы, примененные для расчета средней квадратической погрешности определения координат характерных точек границ (Mt), с подставленными в такие формулы значениями и итоговые (вычисленные) значения Mt, м	Описание закрепления точки
	содержатся в Едином государственном реестре недвижимости		определены в результате выполнения комплексных кадастровых работ				
	X	Y	X	Y			
1	2	3	4	5	6	7	8
754	—	—	512 985,27	2 251 318,00	Метод спутниковых геодезических измерений (определений)	Mt = 0,10	—
755	—	—	512 972,92	2 251 344,04			
748	—	—	512 956,50	2 251 336,39			
747	—	—	512 969,15	2 251 310,54			
754	—	—	512 985,27	2 251 318,00			

2. Сведения о частях границ уточняемого земельного участка с кадастровым номером 73:19:082701:468 :

Обозначение части границ		Горизонтальное проложение (S), м	Описание прохождения части границ	Сведения о согласовании местоположения границ (согласовано/спорное)
от т.	до т.			
1	2	3	4	5
754	755	28,82	—	согласовано
755	748	18,11		
748	747	28,78		
747	754	17,76		

3. Сведения о характеристиках уточняемого земельного участка с кадастровым номером 73:19:082701:468 :

№ п/п	Наименование характеристики земельного участка	Значение характеристики
1	2	3
1	2	3

1	2	3
1.	Адрес земельного участка	Местоположение установлено относительно ориентира, расположенного в границах участка. Почтовый адрес ориентира: обл Ульяновская р-н Ульяновский Садоводческое товарищество "Сокольники" участок 449.
1.1.	Сведения о местоположении земельного участка (при отсутствии адреса) в структурированном в соответствии с федеральной информационной адресной системой виде	—
1.2.	Дополнительные сведения о местоположении земельного участка	—
2.	Площадь земельного участка \pm величина погрешности определения (вычисления) площади ($P \pm \Delta P$), м ²	517 \pm 8,00
3.	Формула, примененная для вычисления предельной погрешности определения площади земельного участка, с подставленными значениями и итоговые (вычисленные) значения	$3,5*0,10*\sqrt{(517,00)} = 8$
4.	Площадь земельного участка согласно сведениям Единого государственного реестра недвижимости (Ркад), м ²	504,00
5.	Оценка расхождения Р и Ркад (Р - Ркад), м ²	13
6.	Предельный минимальный и максимальный размеры земельного участка (Рмин и Рмакс), м ²	— —
7.	Вид (виды) разрешенного использования	Для ведения садоводства
7.1.	Дополнительные сведения об использовании земельного участка	—
8.	Кадастровый или иной государственный учетный номер (инвентарный) здания, сооружения, объекта незавершенного строительства, расположенного на земельном участке	—
9.	Сведения о земельных участках (землях общего пользования, территории общего пользования), посредством которых обеспечивается доступ	73:19:082701:867
10.	Иные сведения	—
4. Пояснения к сведениям об уточняемом земельном участке с кадастровым номером		73:19:082701:468 :
1.	—	—

1. Сведения о характерных точках границ уточняемого земельного участка с кадастровым номером 73:19:082701:470 :
 Система координат МСК-73, зона 2 Зона № 2

Обозначение характерных точек границ	Координаты, м				Метод определения координат	Формулы, примененные для расчета средней квадратической погрешности определения координат характерных точек границ (Mt), с подставленными в такие формулы значениями и итоговые (вычисленные) значения Mt, м	Описание закрепления точки
	содержатся в Едином государственном реестре недвижимости		определены в результате выполнения комплексных кадастровых работ				
	X	Y	X	Y			
1	2	3	4	5	6	7	8
756	—	—	513 003,05	2 251 364,69	Метод спутниковых геодезических измерений (определений)	Mt = 0,10	—
757	—	—	512 991,44	2 251 388,86			
722	—	—	512 975,08	2 251 381,47			
758	—	—	512 986,52	2 251 356,63			
756	—	—	513 003,05	2 251 364,69			

2. Сведения о частях границ уточняемого земельного участка с кадастровым номером 73:19:082701:470 :

Обозначение части границ		Горизонтальное проложение (S), м	Описание прохождения части границ	Сведения о согласовании местоположения границ (согласовано/спорное)
от т.	до т.			
1	2	3	4	5
756	757	26,81	—	согласовано
757	722	17,95		
722	758	27,35		
758	756	18,39		

3. Сведения о характеристиках уточняемого земельного участка с кадастровым номером 73:19:082701:470 :

№ п/п	Наименование характеристики земельного участка	Значение характеристики
1	2	3
1	2	3

1	2	3
1.	Адрес земельного участка	Местоположение установлено относительно ориентира, расположенного в границах участка. Почтовый адрес ориентира: Ульяновская область, р-н Ульяновский, с/т "Сокольники", участок 452.
1.1.	Сведения о местоположении земельного участка (при отсутствии адреса) в структурированном в соответствии с федеральной информационной адресной системой виде	—
1.2.	Дополнительные сведения о местоположении земельного участка	—
2.	Площадь земельного участка \pm величина погрешности определения (вычисления) площади ($P \pm \Delta P$), м ²	492 \pm 8,00
3.	Формула, примененная для вычисления предельной погрешности определения площади земельного участка, с подставленными значениями и итоговые (вычисленные) значения	$3,5 * 0,10 * \sqrt{(492,00)} = 8$
4.	Площадь земельного участка согласно сведениям Единого государственного реестра недвижимости (Ркад), м ²	504,00
5.	Оценка расхождения Р и Ркад ($P - P_{кад}$), м ²	12
6.	Предельный минимальный и максимальный размеры земельного участка ($P_{мин}$ и $P_{макс}$), м ²	— —
7.	Вид (виды) разрешенного использования	Для ведения садоводства
7.1.	Дополнительные сведения об использовании земельного участка	—
8.	Кадастровый или иной государственный учетный номер (инвентарный) здания, сооружения, объекта незавершенного строительства, расположенного на земельном участке	—
9.	Сведения о земельных участках (землях общего пользования, территории общего пользования), посредством которых обеспечивается доступ	73:19:082701:867
10.	Иные сведения	—
4. Пояснения к сведениям об уточняемом земельном участке с кадастровым номером		73:19:082701:470 :
1.	—	—

1. Сведения о характерных точках границ уточняемого земельного участка с кадастровым номером 73:19:082701:471 :
 Система координат МСК-73, зона 2 Зона № 2

Обозначение характерных точек границ	Координаты, м				Метод определения координат	Формулы, примененные для расчета средней квадратической погрешности определения координат характерных точек границ (Mt), с подставленными в такие формулы значениями и итоговые (вычисленные) значения Mt, м	Описание закрепления точки
	содержатся в Едином государственном реестре недвижимости		определены в результате выполнения комплексных кадастровых работ				
	X	Y	X	Y			
1	2	3	4	5	6	7	8
759	—	—	513 018,89	2 251 372,42	Метод спутниковых геодезических измерений (определений)	Mt = 0,10	—
719	—	—	513 007,78	2 251 396,20			
757	—	—	512 991,44	2 251 388,86			
756	—	—	513 003,05	2 251 364,69			
759	—	—	513 018,89	2 251 372,42			

2. Сведения о частях границ уточняемого земельного участка с кадастровым номером 73:19:082701:471 :

Обозначение части границ		Горизонтальное проложение (S), м	Описание прохождения части границ	Сведения о согласовании местоположения границ (согласовано/спорное)
от т.	до т.			
1	2	3	4	5
759	719	26,25	—	согласовано
719	757	17,91		
757	756	26,81		
756	759	17,63		

3. Сведения о характеристиках уточняемого земельного участка с кадастровым номером 73:19:082701:471 :

№ п/п	Наименование характеристики земельного участка	Значение характеристики
1	2	3
1	2	3

1	2	3
1.	Адрес земельного участка	Местоположение установлено относительно ориентира, расположенного в границах участка. Почтовый адрес ориентира: Ульяновская область, р-н Ульяновский, с/т "Сокольники", участок 454.
1.1.	Сведения о местоположении земельного участка (при отсутствии адреса) в структурированном в соответствии с федеральной информационной адресной системой виде	—
1.2.	Дополнительные сведения о местоположении земельного участка	—
2.	Площадь земельного участка \pm величина погрешности определения (вычисления) площади ($P \pm \Delta P$), м ²	471 \pm 8,00
3.	Формула, примененная для вычисления предельной погрешности определения площади земельного участка, с подставленными значениями и итоговые (вычисленные) значения	$3,5 * 0,10 * \sqrt{(471,00)} = 8$
4.	Площадь земельного участка согласно сведениям Единого государственного реестра недвижимости (Ркад), м ²	504,00
5.	Оценка расхождения Р и Ркад ($P - P_{кад}$), м ²	33
6.	Предельный минимальный и максимальный размеры земельного участка ($P_{мин}$ и $P_{макс}$), м ²	— —
7.	Вид (виды) разрешенного использования	Для ведения садоводства
7.1.	Дополнительные сведения об использовании земельного участка	—
8.	Кадастровый или иной государственный учетный номер (инвентарный) здания, сооружения, объекта незавершенного строительства, расположенного на земельном участке	—
9.	Сведения о земельных участках (землях общего пользования, территории общего пользования), посредством которых обеспечивается доступ	73:19:082701:867
10.	Иные сведения	—
4. Пояснения к сведениям об уточняемом земельном участке с кадастровым номером		73:19:082701:471 :
1.	—	—

1. Сведения о характерных точках границ уточняемого земельного участка с кадастровым номером 73:19:082701:473 :
 Система координат МСК-73, зона 2 Зона № 2

Обозначение характерных точек границ	Координаты, м				Метод определения координат	Формулы, примененные для расчета средней квадратической погрешности определения координат характерных точек границ (Mt), с подставленными в такие формулы значениями и итоговые (вычисленные) значения Mt, м	Описание закрепления точки
	содержатся в Едином государственном реестре недвижимости		определены в результате выполнения комплексных кадастровых работ				
	X	Y	X	Y			
1	2	3	4	5	6	7	8
760	—	—	513 035,09	2 251 379,81	Метод спутниковых геодезических измерений (определений)	Mt = 0,10	—
717	—	—	513 023,70	2 251 404,90			
719	—	—	513 007,78	2 251 396,20			
759	—	—	513 018,89	2 251 372,42			
760	—	—	513 035,09	2 251 379,81			

2. Сведения о частях границ уточняемого земельного участка с кадастровым номером 73:19:082701:473 :

Обозначение части границ		Горизонтальное проложение (S), м	Описание прохождения части границ	Сведения о согласовании местоположения границ (согласовано/спорное)
от т.	до т.			
1	2	3	4	5
760	717	27,55	—	согласовано
717	719	18,14		
719	759	26,25		
759	760	17,81		

3. Сведения о характеристиках уточняемого земельного участка с кадастровым номером 73:19:082701:473 :

№ п/п	Наименование характеристики земельного участка	Значение характеристики
1	2	3

1	2	3
1.	Адрес земельного участка	Местоположение установлено относительно ориентира, расположенного в границах участка. Почтовый адрес ориентира: Ульяновская область, р-н Ульяновский, с/т "Сокольники", участок 456.
1.1.	Сведения о местоположении земельного участка (при отсутствии адреса) в структурированном в соответствии с федеральной информационной адресной системой виде	—
1.2.	Дополнительные сведения о местоположении земельного участка	—
2.	Площадь земельного участка \pm величина погрешности определения (вычисления) площади ($P \pm \Delta P$), м ²	483 \pm 8,00
3.	Формула, примененная для вычисления предельной погрешности определения площади земельного участка, с подставленными значениями и итоговые (вычисленные) значения	$3,5 * 0,10 * \sqrt{(483,00)} = 8$
4.	Площадь земельного участка согласно сведениям Единого государственного реестра недвижимости (Ркад), м ²	504,00
5.	Оценка расхождения Р и Ркад ($P - P_{кад}$), м ²	21
6.	Предельный минимальный и максимальный размеры земельного участка ($P_{мин}$ и $P_{макс}$), м ²	— —
7.	Вид (виды) разрешенного использования	Для ведения садоводства
7.1.	Дополнительные сведения об использовании земельного участка	—
8.	Кадастровый или иной государственный учетный номер (инвентарный) здания, сооружения, объекта незавершенного строительства, расположенного на земельном участке	—
9.	Сведения о земельных участках (землях общего пользования, территории общего пользования), посредством которых обеспечивается доступ	73:19:082701:867
10.	Иные сведения	—
4. Пояснения к сведениям об уточняемом земельном участке с кадастровым номером		73:19:082701:473 :
1.	—	—

1. Сведения о характерных точках границ уточняемого земельного участка с кадастровым номером 73:19:082701:474 :
 Система координат МСК-73, зона 2 Зона № 2

Обозначение характерных точек границ	Координаты, м				Метод определения координат	Формулы, примененные для расчета средней квадратической погрешности определения координат характерных точек границ (Mt), с подставленными в такие формулы значениями и итоговые (вычисленные) значения Mt, м	Описание закрепления точки
	содержатся в Едином государственном реестре недвижимости		определены в результате выполнения комплексных кадастровых работ				
	X	Y	X	Y			
1	2	3	4	5	6	7	8
761	—	—	513 049,84	2 251 349,27	Метод спутниковых геодезических измерений (определений)	Mt = 0,10	—
762	—	—	513 037,81	2 251 374,88			
763	—	—	513 021,21	2 251 366,84			
764	—	—	513 033,80	2 251 341,42			
761	—	—	513 049,84	2 251 349,27			

2. Сведения о частях границ уточняемого земельного участка с кадастровым номером 73:19:082701:474 :

Обозначение части границ		Горизонтальное проложение (S), м	Описание прохождения части границ	Сведения о согласовании местоположения границ (согласовано/спорное)
от т.	до т.			
1	2	3	4	5
761	762	28,29	—	согласовано
762	763	18,44		
763	764	28,37		
764	761	17,86		

3. Сведения о характеристиках уточняемого земельного участка с кадастровым номером 73:19:082701:474 :

№ п/п	Наименование характеристики земельного участка	Значение характеристики
1	2	3
1	2	3

1	2	3
1.	Адрес земельного участка	обл. Ульяновская, р-н Ульяновский, Садоводческое товарищество "Сокольники", участок 457
1.1.	Сведения о местоположении земельного участка (при отсутствии адреса) в структурированном в соответствии с федеральной информационной адресной системой виде	—
1.2.	Дополнительные сведения о местоположении земельного участка	—
2.	Площадь земельного участка \pm величина погрешности определения (вычисления) площади ($P \pm \Delta P$), м ²	514 \pm 8,00
3.	Формула, примененная для вычисления предельной погрешности определения площади земельного участка, с подставленными значениями и итоговые (вычисленные) значения	$3,5 * 0,10 * \sqrt{(514,00)} = 8$
4.	Площадь земельного участка согласно сведениям Единого государственного реестра недвижимости (Ркад), м ²	504,00
5.	Оценка расхождения P и Ркад ($P - P_{кад}$), м ²	10
6.	Предельный минимальный и максимальный размеры земельного участка (Рмин и Рмакс), м ²	— —
7.	Вид (виды) разрешенного использования	Для ведения садоводства
7.1.	Дополнительные сведения об использовании земельного участка	—
8.	Кадастровый или иной государственный учетный номер (инвентарный) здания, сооружения, объекта незавершенного строительства, расположенного на земельном участке	—
9.	Сведения о земельных участках (землях общего пользования, территории общего пользования), посредством которых обеспечивается доступ	73:19:082701:867
10.	Иные сведения	—
4. Пояснения к сведениям об уточняемом земельном участке с кадастровым номером		73:19:082701:474 :
1.	—	—

1. Сведения о характерных точках границ уточняемого земельного участка с кадастровым номером 73:19:082701:477 :
 Система координат МСК-73, зона 2 Зона № 2

Обозначение характерных точек границ	Координаты, м				Метод определения координат	Формулы, примененные для расчета средней квадратической погрешности определения координат характерных точек границ (Mt), с подставленными в такие формулы значениями и итоговые (вычисленные) значения Mt, м	Описание закрепления точки
	содержатся в Едином государственном реестре недвижимости		определены в результате выполнения комплексных кадастровых работ				
	X	Y	X	Y			
1	2	3	4	5	6	7	8
765	—	—	513 067,49	2 251 395,22	Метод спутниковых геодезических измерений (определений)	Mt = 0,10	—
н766У	—	—	513 067,96	2 251 395,44			
767	—	—	513 055,77	2 251 420,45			
714	—	—	513 039,70	2 251 412,74			
768	—	—	513 051,89	2 251 387,66			
765	—	—	513 067,49	2 251 395,22			

2. Сведения о частях границ уточняемого земельного участка с кадастровым номером 73:19:082701:477 :

Обозначение части границ		Горизонтальное проложение (S), м	Описание прохождения части границ	Сведения о согласовании местоположения границ (согласовано/спорное)
от т.	до т.			
1	2	3	4	5
765	н766У	0,52	—	согласовано
н766У	767	27,82		
767	714	17,82		
714	768	27,89		
768	765	17,34		

3. Сведения о характеристиках уточняемого земельного участка с кадастровым номером 73:19:082701:477 :

№ п/п	Наименование характеристики земельного участка	Значение характеристики
1	2	3
1	2	3

1	2	3
1.	Адрес земельного участка	обл Ульяновская р-н Ульяновский Садоводческое товарищество "Сокольники" участок 460
1.1.	Сведения о местоположении земельного участка (при отсутствии адреса) в структурированном в соответствии с федеральной информационной адресной системой виде	—
1.2.	Дополнительные сведения о местоположении земельного участка	—
2.	Площадь земельного участка ± величина погрешности определения (вычисления) площади ($P \pm \Delta P$), м ²	497 ± 8,00
3.	Формула, примененная для вычисления предельной погрешности определения площади земельного участка, с подставленными значениями и итоговые (вычисленные) значения	$3,5 * 0,10 * \sqrt{(497,00)} = 8$
4.	Площадь земельного участка согласно сведениям Единого государственного реестра недвижимости (Ркад), м ²	504,00
5.	Оценка расхождения Р и Ркад ($P - P_{кад}$), м ²	7
6.	Предельный минимальный и максимальный размеры земельного участка (Рмин и Рмакс), м ²	— —
7.	Вид (виды) разрешенного использования	Для ведения садоводства
7.1.	Дополнительные сведения об использовании земельного участка	—
8.	Кадастровый или иной государственный учетный номер (инвентарный) здания, сооружения, объекта незавершенного строительства, расположенного на земельном участке	—
9.	Сведения о земельных участках (землях общего пользования, территории общего пользования), посредством которых обеспечивается доступ	73:19:082701:867
10.	Иные сведения	—
4. Пояснения к сведениям об уточняемом земельном участке с кадастровым номером		73:19:082701:477 :
1.	—	—

1. Сведения о характерных точках границ уточняемого земельного участка с кадастровым номером 73:19:082701:478 :
 Система координат МСК-73, зона 2 Зона № 2

Обозначение характерных точек границ	Координаты, м				Метод определения координат	Формулы, примененные для расчета средней квадратической погрешности определения координат характерных точек границ (Mt), с подставленными в такие формулы значениями и итоговые (вычисленные) значения Mt, м	Описание закрепления точки
	содержатся в Едином государственном реестре недвижимости		определены в результате выполнения комплексных кадастровых работ				
	X	Y	X	Y			
1	2	3	4	5	6	7	8
769	—	—	513 081,77	2 251 364,98	Метод спутниковых геодезических измерений (определений)	Mt = 0,10	—
770	—	—	513 070,36	2 251 389,68			
771	—	—	513 054,12	2 251 382,11			
772	—	—	513 066,19	2 251 357,09			
769	—	—	513 081,77	2 251 364,98			

2. Сведения о частях границ уточняемого земельного участка с кадастровым номером 73:19:082701:478 :

Обозначение части границ		Горизонтальное проложение (S), м	Описание прохождения части границ	Сведения о согласовании местоположения границ (согласовано/спорное)
от т.	до т.			
1	2	3	4	5
769	770	27,21	—	согласовано
770	771	17,92		
771	772	27,78		
772	769	17,46		

3. Сведения о характеристиках уточняемого земельного участка с кадастровым номером 73:19:082701:478 :

№ п/п	Наименование характеристики земельного участка	Значение характеристики
1	2	3
1	2	3

1	2	3
1.	Адрес земельного участка	Местоположение установлено относительно ориентира, расположенного в границах участка. Почтовый адрес ориентира: Ульяновская область, г. Ульяновск, садоводческое товарищество "Сокольники", участок 461.
1.1.	Сведения о местоположении земельного участка (при отсутствии адреса) в структурированном в соответствии с федеральной информационной адресной системой виде	—
1.2.	Дополнительные сведения о местоположении земельного участка	—
2.	Площадь земельного участка \pm величина погрешности определения (вычисления) площади ($P \pm \Delta P$), м ²	486 \pm 8,00
3.	Формула, примененная для вычисления предельной погрешности определения площади земельного участка, с подставленными значениями и итоговые (вычисленные) значения	$3,5 * 0,10 * \sqrt{(486,00)} = 8$
4.	Площадь земельного участка согласно сведениям Единого государственного реестра недвижимости (Ркад), м ²	504,00
5.	Оценка расхождения Р и Ркад ($P - P_{кад}$), м ²	18
6.	Предельный минимальный и максимальный размеры земельного участка ($P_{мин}$ и $P_{макс}$), м ²	— —
7.	Вид (виды) разрешенного использования	Для ведения садоводства
7.1.	Дополнительные сведения об использовании земельного участка	—
8.	Кадастровый или иной государственный учетный номер (инвентарный) здания, сооружения, объекта незавершенного строительства, расположенного на земельном участке	—
9.	Сведения о земельных участках (землях общего пользования, территории общего пользования), посредством которых обеспечивается доступ	73:19:082701:867
10.	Иные сведения	—
4. Пояснения к сведениям об уточняемом земельном участке с кадастровым номером		73:19:082701:478 :
1.	—	—

1. Сведения о характерных точках границ уточняемого земельного участка с кадастровым номером 73:19:082701:479 :
 Система координат МСК-73, зона 2 Зона № 2

Обозначение характерных точек границ	Координаты, м				Метод определения координат	Формулы, примененные для расчета средней квадратической погрешности определения координат характерных точек границ (Mt), с подставленными в такие формулы значениями и итоговые (вычисленные) значения Mt, м	Описание закрепления точки
	содержатся в Едином государственном реестре недвижимости		определены в результате выполнения комплексных кадастровых работ				
	X	Y	X	Y			
1	2	3	4	5	6	7	8
150	—	—	513 084,07	2 251 402,93	Метод спутниковых геодезических измерений (определений)	Mt = 0,10	—
149	—	—	513 072,48	2 251 428,43			
767	—	—	513 055,77	2 251 420,45			
н766У	—	—	513 067,96	2 251 395,44			
150	—	—	513 084,07	2 251 402,93			

2. Сведения о частях границ уточняемого земельного участка с кадастровым номером 73:19:082701:479 :

Обозначение части границ		Горизонтальное проложение (S), м	Описание прохождения части границ	Сведения о согласовании местоположения границ (согласовано/спорное)
от т.	до т.			
1	2	3	4	5
150	149	28,01	—	согласовано
149	767	18,52		
767	н766У	27,82		
н766У	150	17,77		

3. Сведения о характеристиках уточняемого земельного участка с кадастровым номером 73:19:082701:479 :

№ п/п	Наименование характеристики земельного участка	Значение характеристики
1	2	3
1		

1	2	3
1.	Адрес земельного участка	Местоположение установлено относительно ориентира, расположенного в границах участка. Почтовый адрес ориентира: обл Ульяновская р-н Ульяновский Садоводческое товарищество "Сокольники" участок 462.
1.1.	Сведения о местоположении земельного участка (при отсутствии адреса) в структурированном в соответствии с федеральной информационной адресной системой виде	—
1.2.	Дополнительные сведения о местоположении земельного участка	—
2.	Площадь земельного участка \pm величина погрешности определения (вычисления) площади ($P \pm \Delta P$), м ²	506 \pm 8,00
3.	Формула, примененная для вычисления предельной погрешности определения площади земельного участка, с подставленными значениями и итоговые (вычисленные) значения	$3,5 * 0,10 * \sqrt{(506,00)} = 8$
4.	Площадь земельного участка согласно сведениям Единого государственного реестра недвижимости (Ркад), м ²	504,00
5.	Оценка расхождения Р и Ркад ($P - P_{кад}$), м ²	2
6.	Предельный минимальный и максимальный размеры земельного участка ($P_{мин}$ и $P_{макс}$), м ²	— —
7.	Вид (виды) разрешенного использования	Для ведения садоводства
7.1.	Дополнительные сведения об использовании земельного участка	—
8.	Кадастровый или иной государственный учетный номер (инвентарный) здания, сооружения, объекта незавершенного строительства, расположенного на земельном участке	—
9.	Сведения о земельных участках (землях общего пользования, территории общего пользования), посредством которых обеспечивается доступ	73:19:082701:867
10.	Иные сведения	—
4. Пояснения к сведениям об уточняемом земельном участке с кадастровым номером		73:19:082701:479 :
1.	—	—

1. Сведения о характерных точках границ уточняемого земельного участка с кадастровым номером 73:19:082701:481 :
 Система координат МСК-73, зона 2 Зона № 2

Обозначение характерных точек границ	Координаты, м				Метод определения координат	Формулы, примененные для расчета средней квадратической погрешности определения координат характерных точек границ (Mt), с подставленными в такие формулы значениями и итоговые (вычисленные) значения Mt, м	Описание закрепления точки
	содержатся в Едином государственном реестре недвижимости		определены в результате выполнения комплексных кадастровых работ				
	X	Y	X	Y			
1	2	3	4	5	6	7	8
н773У	—	—	513 115,64	2 251 380,94	Метод спутниковых геодезических измерений (определений)	Mt = 0,10	—
774	—	—	513 102,55	2 251 405,55			
775	—	—	513 086,48	2 251 397,09			
776	—	—	513 099,28	2 251 372,88			
н773У	—	—	513 115,64	2 251 380,94			

2. Сведения о частях границ уточняемого земельного участка с кадастровым номером 73:19:082701:481 :

Обозначение части границ		Горизонтальное проложение (S), м	Описание прохождения части границ	Сведения о согласовании местоположения границ (согласовано/спорное)
от т.	до т.			
1	2	3	4	5
н773У	774	27,87	—	согласовано
774	775	18,16		
775	776	27,39		
776	н773У	18,24		

3. Сведения о характеристиках уточняемого земельного участка с кадастровым номером 73:19:082701:481 :

№ п/п	Наименование характеристики земельного участка	Значение характеристики
1	2	3
1	2	3

1	2	3
1.	Адрес земельного участка	Местоположение установлено относительно ориентира, расположенного в границах участка. Почтовый адрес ориентира: обл Ульяновская р-н Ульяновский Садоводческое товарищество "Сокольники" участок 465.
1.1.	Сведения о местоположении земельного участка (при отсутствии адреса) в структурированном в соответствии с федеральной информационной адресной системой виде	—
1.2.	Дополнительные сведения о местоположении земельного участка	—
2.	Площадь земельного участка \pm величина погрешности определения (вычисления) площади ($P \pm \Delta P$), м ²	503 \pm 8,00
3.	Формула, примененная для вычисления предельной погрешности определения площади земельного участка, с подставленными значениями и итоговые (вычисленные) значения	$3,5*0,10*\sqrt{(503,00)} = 8$
4.	Площадь земельного участка согласно сведениям Единого государственного реестра недвижимости (Ркад), м ²	504,00
5.	Оценка расхождения Р и Ркад (Р - Ркад), м ²	1
6.	Предельный минимальный и максимальный размеры земельного участка (Рмин и Рмакс), м ²	— —
7.	Вид (виды) разрешенного использования	Для ведения садоводства
7.1.	Дополнительные сведения об использовании земельного участка	—
8.	Кадастровый или иной государственный учетный номер (инвентарный) здания, сооружения, объекта незавершенного строительства, расположенного на земельном участке	—
9.	Сведения о земельных участках (землях общего пользования, территории общего пользования), посредством которых обеспечивается доступ	73:19:082701:867
10.	Иные сведения	—
4. Пояснения к сведениям об уточняемом земельном участке с кадастровым номером		73:19:082701:481 :
1.	—	—

1. Сведения о характерных точках границ уточняемого земельного участка с кадастровым номером 73:19:082701:482 :
 Система координат МСК-73, зона 2 Зона № 2

Обозначение характерных точек границ	Координаты, м				Метод определения координат	Формулы, примененные для расчета средней квадратической погрешности определения координат характерных точек границ (Mt), с подставленными в такие формулы значениями и итоговые (вычисленные) значения Mt, м	Описание закрепления точки
	содержатся в Едином государственном реестре недвижимости		определены в результате выполнения комплексных кадастровых работ				
	X	Y	X	Y			
1	2	3	4	5	6	7	8
777	—	—	513 116,14	2 251 418,11	Метод спутниковых геодезических измерений (определений)	Mt = 0,10	—
707	—	—	513 105,11	2 251 443,79			
н148У	—	—	513 088,53	2 251 436,12			
н147У	—	—	513 100,42	2 251 410,38			
778	—	—	513 100,89	2 251 410,59			
777	—	—	513 116,14	2 251 418,11			

2. Сведения о частях границ уточняемого земельного участка с кадастровым номером 73:19:082701:482 :

Обозначение части границ		Горизонтальное проложение (S), м	Описание прохождения части границ	Сведения о согласовании местоположения границ (согласовано/спорное)
от т.	до т.			
1	2	3	4	5
777	707	27,95	—	согласовано
707	н148У	18,27		
н148У	н147У	28,35		
н147У	778	0,51		
778	777	17,00		
777	777	—		

3. Сведения о характеристиках уточняемого земельного участка с кадастровым номером 73:19:082701:482 :

№ п/п	Наименование характеристики земельного участка	Значение характеристики
1	2	3
1	2	3

1	2	3
1.	Адрес земельного участка	Местоположение установлено относительно ориентира, расположенного в границах участка. Почтовый адрес ориентира: обл Ульяновская р-н Ульяновский Садоводческое товарищество "Сокольники" участок 466.
1.1.	Сведения о местоположении земельного участка (при отсутствии адреса) в структурированном в соответствии с федеральной информационной адресной системой виде	—
1.2.	Дополнительные сведения о местоположении земельного участка	—
2.	Площадь земельного участка \pm величина погрешности определения (вычисления) площади ($P \pm \Delta P$), м ²	504 \pm 8,00
3.	Формула, примененная для вычисления предельной погрешности определения площади земельного участка, с подставленными значениями и итоговые (вычисленные) значения	$3,5 * 0,10 * \sqrt{(504,00)} = 8$
4.	Площадь земельного участка согласно сведениям Единого государственного реестра недвижимости (Ркад), м ²	504,00
5.	Оценка расхождения Р и Ркад ($P - P_{кад}$), м ²	0
6.	Предельный минимальный и максимальный размеры земельного участка ($P_{мин}$ и $P_{макс}$), м ²	— —
7.	Вид (виды) разрешенного использования	Для ведения садоводства
7.1.	Дополнительные сведения об использовании земельного участка	—
8.	Кадастровый или иной государственный учетный номер (инвентарный) здания, сооружения, объекта незавершенного строительства, расположенного на земельном участке	—
9.	Сведения о земельных участках (землях общего пользования, территории общего пользования), посредством которых обеспечивается доступ	73:19:082701:867
10.	Иные сведения	—
4. Пояснения к сведениям об уточняемом земельном участке с кадастровым номером		73:19:082701:482 :
1.	—	—

1. Сведения о характерных точках границ уточняемого земельного участка с кадастровым номером 73:19:082701:483 :
 Система координат МСК-73, зона 2 Зона № 2

Обозначение характерных точек границ	Координаты, м				Метод определения координат	Формулы, примененные для расчета средней квадратической погрешности определения координат характерных точек границ (Mt), с подставленными в такие формулы значениями и итоговые (вычисленные) значения Mt, м	Описание закрепления точки
	содержатся в Едином государственном реестре недвижимости		определены в результате выполнения комплексных кадастровых работ				
	X	Y	X	Y			
1	2	3	4	5	6	7	8
779	—	—	513 131,25	2 251 388,82	Метод спутниковых геодезических измерений (определений)	Mt = 0,10	—
780	—	—	513 119,08	2 251 413,16			
774	—	—	513 102,55	2 251 405,55			
н773У	—	—	513 115,64	2 251 380,94			
779	—	—	513 131,25	2 251 388,82			

2. Сведения о частях границ уточняемого земельного участка с кадастровым номером 73:19:082701:483 :

Обозначение части границ		Горизонтальное проложение (S), м	Описание прохождения части границ	Сведения о согласовании местоположения границ (согласовано/спорное)
от т.	до т.			
1	2	3	4	5
779	780	27,21	—	согласовано
780	774	18,20		
774	н773У	27,87		
н773У	779	17,49		

3. Сведения о характеристиках уточняемого земельного участка с кадастровым номером 73:19:082701:483 :

№ п/п	Наименование характеристики земельного участка	Значение характеристики
1	2	3
1	2	3

1	2	3
1.	Адрес земельного участка	Местоположение установлено относительно ориентира, расположенного в границах участка. Почтовый адрес ориентира: Ульяновская область, р-н Ульяновский, с/т "Сокольники", участок 467.
1.1.	Сведения о местоположении земельного участка (при отсутствии адреса) в структурированном в соответствии с федеральной информационной адресной системой виде	—
1.2.	Дополнительные сведения о местоположении земельного участка	—
2.	Площадь земельного участка \pm величина погрешности определения (вычисления) площади ($P \pm \Delta P$), м ²	491 \pm 8,00
3.	Формула, примененная для вычисления предельной погрешности определения площади земельного участка, с подставленными значениями и итоговые (вычисленные) значения	$3,5 * 0,10 * \sqrt{(491,00)} = 8$
4.	Площадь земельного участка согласно сведениям Единого государственного реестра недвижимости (Ркад), м ²	504,00
5.	Оценка расхождения Р и Ркад ($P - P_{кад}$), м ²	13
6.	Предельный минимальный и максимальный размеры земельного участка ($P_{мин}$ и $P_{макс}$), м ²	— —
7.	Вид (виды) разрешенного использования	Для ведения садоводства
7.1.	Дополнительные сведения об использовании земельного участка	—
8.	Кадастровый или иной государственный учетный номер (инвентарный) здания, сооружения, объекта незавершенного строительства, расположенного на земельном участке	—
9.	Сведения о земельных участках (землях общего пользования, территории общего пользования), посредством которых обеспечивается доступ	73:19:082701:867
10.	Иные сведения	—
4. Пояснения к сведениям об уточняемом земельном участке с кадастровым номером		73:19:082701:483 :
1.	—	—

1. Сведения о характерных точках границ уточняемого земельного участка с кадастровым номером 73:19:082701:484 :
 Система координат МСК-73, зона 2 Зона № 2

Обозначение характерных точек границ	Координаты, м				Метод определения координат	Формулы, примененные для расчета средней квадратической погрешности определения координат характерных точек границ (Mt), с подставленными в такие формулы значениями и итоговые (вычисленные) значения Mt, м	Описание закрепления точки
	содержатся в Едином государственном реестре недвижимости		определены в результате выполнения комплексных кадастровых работ				
	X	Y	X	Y			
1	2	3	4	5	6	7	8
165	513 147,28	2 251 396,19	513 147,28	2 251 396,19	Метод спутниковых геодезических измерений (определений)	Mt = 0,10	—
164	513 135,39	2 251 421,03	513 135,39	2 251 421,03			
780	513 119,08	2 251 413,16	513 119,08	2 251 413,16			
779	513 131,25	2 251 388,82	513 131,25	2 251 388,82			
165	513 147,28	2 251 396,19	513 147,28	2 251 396,19			

2. Сведения о частях границ уточняемого земельного участка с кадастровым номером 73:19:082701:484 :

Обозначение части границ		Горизонтальное проложение (S), м	Описание прохождения части границ	Сведения о согласовании местоположения границ (согласовано/спорное)
от т.	до т.			
1	2	3	4	5
165	164	27,54	—	согласовано
164	780	18,11		
780	779	27,21		
779	165	17,64		

3. Сведения о характеристиках уточняемого земельного участка с кадастровым номером 73:19:082701:484 :

№ п/п	Наименование характеристики земельного участка	Значение характеристики
1	2	3
1	2	3

1	2	3
1.	Адрес земельного участка	Местоположение установлено относительно ориентира, расположенного в границах участка. Почтовый адрес ориентира: Ульяновская область, г. Ульяновск, садоводческое товарищество "Сокольники", участок 469.
1.1.	Сведения о местоположении земельного участка (при отсутствии адреса) в структурированном в соответствии с федеральной информационной адресной системой виде	—
1.2.	Дополнительные сведения о местоположении земельного участка	—
2.	Площадь земельного участка \pm величина погрешности определения (вычисления) площади ($P \pm \Delta P$), м ²	489 \pm 8,00
3.	Формула, примененная для вычисления предельной погрешности определения площади земельного участка, с подставленными значениями и итоговые (вычисленные) значения	$3,5 * 0,10 * \sqrt{(489,00)} = 8$
4.	Площадь земельного участка согласно сведениям Единого государственного реестра недвижимости (Ркад), м ²	489,00
5.	Оценка расхождения Р и Ркад ($P - P_{кад}$), м ²	0
6.	Предельный минимальный и максимальный размеры земельного участка ($P_{мин}$ и $P_{макс}$), м ²	— —
7.	Вид (виды) разрешенного использования	Для ведения садоводства
7.1.	Дополнительные сведения об использовании земельного участка	—
8.	Кадастровый или иной государственный учетный номер (инвентарный) здания, сооружения, объекта незавершенного строительства, расположенного на земельном участке	—
9.	Сведения о земельных участках (землях общего пользования, территории общего пользования), посредством которых обеспечивается доступ	73:19:082701:867
10.	Иные сведения	—
4. Пояснения к сведениям об уточняемом земельном участке с кадастровым номером		73:19:082701:484 :
1.	—	—

1. Сведения о характерных точках границ уточняемого земельного участка с кадастровым номером 73:19:082701:486 :
 Система координат МСК-73, зона 2 Зона № 2

Обозначение характерных точек границ	Координаты, м				Метод определения координат	Формулы, примененные для расчета средней квадратической погрешности определения координат характерных точек границ (Mt), с подставленными в такие формулы значениями и итоговые (вычисленные) значения Mt, м	Описание закрепления точки
	содержатся в Едином государственном реестре недвижимости		определены в результате выполнения комплексных кадастровых работ				
	X	Y	X	Y			
1	2	3	4	5	6	7	8
781	—	—	513 174,91	2 251 446,33	Метод спутниковых геодезических измерений (определений)	Mt = 0,10	—
698	—	—	513 162,29	2 251 472,30			
782	—	—	513 145,10	2 251 464,58			
783	—	—	513 157,89	2 251 438,59			
781	—	—	513 174,91	2 251 446,33			

2. Сведения о частях границ уточняемого земельного участка с кадастровым номером 73:19:082701:486 :

Обозначение части границ		Горизонтальное проложение (S), м	Описание прохождения части границ	Сведения о согласовании местоположения границ (согласовано/спорное)
от т.	до т.			
1	2	3	4	5
781	698	28,87	—	согласовано
698	782	18,84		
782	783	28,97		
783	781	18,70		

3. Сведения о характеристиках уточняемого земельного участка с кадастровым номером 73:19:082701:486 :

№ п/п	Наименование характеристики земельного участка	Значение характеристики
1	2	3
1	2	3

1	2	3
1.	Адрес земельного участка	Местоположение установлено относительно ориентира, расположенного в границах участка. Почтовый адрес ориентира: обл Ульяновская р-н Ульяновский Садоводческое товарищество "Сокольники" участок 472.
1.1.	Сведения о местоположении земельного участка (при отсутствии адреса) в структурированном в соответствии с федеральной информационной адресной системой виде	—
1.2.	Дополнительные сведения о местоположении земельного участка	—
2.	Площадь земельного участка \pm величина погрешности определения (вычисления) площади ($P \pm \Delta P$), м ²	543 \pm 8,00
3.	Формула, примененная для вычисления предельной погрешности определения площади земельного участка, с подставленными значениями и итоговые (вычисленные) значения	$3,5 * 0,10 * \sqrt{(543,00)} = 8$
4.	Площадь земельного участка согласно сведениям Единого государственного реестра недвижимости (Ркад), м ²	504,00
5.	Оценка расхождения Р и Ркад ($P - P_{кад}$), м ²	39
6.	Предельный минимальный и максимальный размеры земельного участка ($P_{мин}$ и $P_{макс}$), м ²	— —
7.	Вид (виды) разрешенного использования	Для ведения садоводства
7.1.	Дополнительные сведения об использовании земельного участка	—
8.	Кадастровый или иной государственный учетный номер (инвентарный) здания, сооружения, объекта незавершенного строительства, расположенного на земельном участке	—
9.	Сведения о земельных участках (землях общего пользования, территории общего пользования), посредством которых обеспечивается доступ	73:19:082701:867
10.	Иные сведения	—
4. Пояснения к сведениям об уточняемом земельном участке с кадастровым номером		73:19:082701:486 :
1.	—	—

1. Сведения о характерных точках границ уточняемого земельного участка с кадастровым номером 73:19:082701:487 :
 Система координат МСК-73, зона 2 Зона № 2

Обозначение характерных точек границ	Координаты, м				Метод определения координат	Формулы, примененные для расчета средней квадратической погрешности определения координат характерных точек границ (Mt), с подставленными в такие формулы значениями и итоговые (вычисленные) значения Mt, м	Описание закрепления точки
	содержатся в Едином государственном реестре недвижимости		определены в результате выполнения комплексных кадастровых работ				
	X	Y	X	Y			
1	2	3	4	5	6	7	8
н784У	—	—	513 188,90	2 251 416,03	Метод спутниковых геодезических измерений (определений)	Mt = 0,10	—
785	—	—	513 176,83	2 251 441,41			
786	—	—	513 160,32	2 251 433,18			
787	—	—	513 172,83	2 251 408,42			
н784У	—	—	513 188,90	2 251 416,03			

2. Сведения о частях границ уточняемого земельного участка с кадастровым номером 73:19:082701:487 :

Обозначение части границ		Горизонтальное проложение (S), м	Описание прохождения части границ	Сведения о согласовании местоположения границ (согласовано/спорное)
от т.	до т.			
1	2	3	4	5
н784У	785	28,10	—	согласовано
785	786	18,45		
786	787	27,74		
787	н784У	17,78		

3. Сведения о характеристиках уточняемого земельного участка с кадастровым номером 73:19:082701:487 :

№ п/п	Наименование характеристики земельного участка	Значение характеристики
1	2	3
1	2	3

1	2	3
1.	Адрес земельного участка	Местоположение установлено относительно ориентира, расположенного в границах участка. Почтовый адрес ориентира: Ульяновская область, г. Ульяновск, садоводческое товарищество "Сокольники", участок 473.
1.1.	Сведения о местоположении земельного участка (при отсутствии адреса) в структурированном в соответствии с федеральной информационной адресной системой виде	—
1.2.	Дополнительные сведения о местоположении земельного участка	—
2.	Площадь земельного участка \pm величина погрешности определения (вычисления) площади ($P \pm \Delta P$), м ²	506 \pm 8,00
3.	Формула, примененная для вычисления предельной погрешности определения площади земельного участка, с подставленными значениями и итоговые (вычисленные) значения	$3,5 * 0,10 * \sqrt{(506,00)} = 8$
4.	Площадь земельного участка согласно сведениям Единого государственного реестра недвижимости (Ркад), м ²	504,00
5.	Оценка расхождения Р и Ркад (Р - Ркад), м ²	2
6.	Предельный минимальный и максимальный размеры земельного участка (Рмин и Рмакс), м ²	— —
7.	Вид (виды) разрешенного использования	Для ведения садоводства
7.1.	Дополнительные сведения об использовании земельного участка	—
8.	Кадастровый или иной государственный учетный номер (инвентарный) здания, сооружения, объекта незавершенного строительства, расположенного на земельном участке	—
9.	Сведения о земельных участках (землях общего пользования, территории общего пользования), посредством которых обеспечивается доступ	73:19:082701:867
10.	Иные сведения	—
4. Пояснения к сведениям об уточняемом земельном участке с кадастровым номером		73:19:082701:487 :
1.	—	—

1. Сведения о характерных точках границ уточняемого земельного участка с кадастровым номером 73:19:082701:488 :
 Система координат МСК-73, зона 2 Зона № 2

Обозначение характерных точек границ	Координаты, м				Метод определения координат	Формулы, примененные для расчета средней квадратической погрешности определения координат характерных точек границ (Mt), с подставленными в такие формулы значениями и итоговые (вычисленные) значения Mt, м	Описание закрепления точки
	содержатся в Едином государственном реестре недвижимости		определены в результате выполнения комплексных кадастровых работ				
	X	Y	X	Y			
1	2	3	4	5	6	7	8
788	—	—	513 190,44	2 251 453,77	Метод спутниковых геодезических измерений (определений)	Mt = 0,10	—
н695У	—	—	513 178,73	2 251 479,34			
698	—	—	513 162,29	2 251 472,30			
781	—	—	513 174,91	2 251 446,33			
788	—	—	513 190,44	2 251 453,77			

2. Сведения о частях границ уточняемого земельного участка с кадастровым номером 73:19:082701:488 :

Обозначение части границ		Горизонтальное проложение (S), м	Описание прохождения части границ	Сведения о согласовании местоположения границ (согласовано/спорное)
от т.	до т.			
1	2	3	4	5
788	н695У	28,12	—	согласовано
н695У	698	17,88		
698	781	28,87		
781	788	17,22		

3. Сведения о характеристиках уточняемого земельного участка с кадастровым номером 73:19:082701:488 :

№ п/п	Наименование характеристики земельного участка	Значение характеристики
1	2	3
1	2	3

1	2	3
1.	Адрес земельного участка	обл Ульяновская р-н Ульяновский Садоводческое товарищество "Сокольники" участок 474
1.1.	Сведения о местоположении земельного участка (при отсутствии адреса) в структурированном в соответствии с федеральной информационной адресной системой виде	—
1.2.	Дополнительные сведения о местоположении земельного участка	—
2.	Площадь земельного участка ± величина погрешности определения (вычисления) площади ($P \pm \Delta P$), м ²	500 ± 8,00
3.	Формула, примененная для вычисления предельной погрешности определения площади земельного участка, с подставленными значениями и итоговые (вычисленные) значения	$3,5 * 0,10 * \sqrt{(500,00)} = 8$
4.	Площадь земельного участка согласно сведениям Единого государственного реестра недвижимости (Ркад), м ²	504,00
5.	Оценка расхождения Р и Ркад ($P - P_{кад}$), м ²	4
6.	Предельный минимальный и максимальный размеры земельного участка ($P_{мин}$ и $P_{макс}$), м ²	— —
7.	Вид (виды) разрешенного использования	Для ведения садоводства
7.1.	Дополнительные сведения об использовании земельного участка	—
8.	Кадастровый или иной государственный учетный номер (инвентарный) здания, сооружения, объекта незавершенного строительства, расположенного на земельном участке	—
9.	Сведения о земельных участках (землях общего пользования, территории общего пользования), посредством которых обеспечивается доступ	73:19:082701:867
10.	Иные сведения	Запрещение. Обременение возникает на основании: Постановление судебного пристава-исполнителя ОСП по Ленинскому району г. Ульяновска № 356424698/7340, от 22 августа 2022 г., документ выдан ОСП по Ленинскому району г. Ульяновска
4. Пояснения к сведениям об уточняемом земельном участке с кадастровым номером <u>73:19:082701:488</u> :		
1.	—	

1. Сведения о характерных точках границ уточняемого земельного участка с кадастровым номером 73:19:082701:489 :
 Система координат МСК-73, зона 2 Зона № 2

Обозначение характерных точек границ	Координаты, м				Метод определения координат	Формулы, примененные для расчета средней квадратической погрешности определения координат характерных точек границ (Mt), с подставленными в такие формулы значениями и итоговые (вычисленные) значения Mt, м	Описание закрепления точки
	содержатся в Едином государственном реестре недвижимости		определены в результате выполнения комплексных кадастровых работ				
	X	Y	X	Y			
1	2	3	4	5	6	7	8
789	—	—	513 205,16	2 251 423,49	Метод спутниковых геодезических измерений (определений)	Mt = 0,10	—
790	—	—	513 192,65	2 251 449,15			
785	—	—	513 176,83	2 251 441,41			
н784У	—	—	513 188,90	2 251 416,03			
789	—	—	513 205,16	2 251 423,49			

2. Сведения о частях границ уточняемого земельного участка с кадастровым номером 73:19:082701:489 :

Обозначение части границ		Горизонтальное проложение (S), м	Описание прохождения части границ	Сведения о согласовании местоположения границ (согласовано/спорное)
от т.	до т.			
1	2	3	4	5
789	790	28,55	—	согласовано
790	785	17,61		
785	н784У	28,10		
н784У	789	17,89		

3. Сведения о характеристиках уточняемого земельного участка с кадастровым номером 73:19:082701:489 :

№ п/п	Наименование характеристики земельного участка	Значение характеристики
1	2	3
1	2	3

1	2	3
1.	Адрес земельного участка	Местоположение установлено относительно ориентира, расположенного в границах участка. Почтовый адрес ориентира: Ульяновская область, р-н Ульяновский, с/т "Сокольники", участок 475.
1.1.	Сведения о местоположении земельного участка (при отсутствии адреса) в структурированном в соответствии с федеральной информационной адресной системой виде	—
1.2.	Дополнительные сведения о местоположении земельного участка	—
2.	Площадь земельного участка \pm величина погрешности определения (вычисления) площади ($P \pm \Delta P$), м ²	503 \pm 8,00
3.	Формула, примененная для вычисления предельной погрешности определения площади земельного участка, с подставленными значениями и итоговые (вычисленные) значения	$3,5*0,10*\sqrt{(503,00)} = 8$
4.	Площадь земельного участка согласно сведениям Единого государственного реестра недвижимости (Ркад), м ²	504,00
5.	Оценка расхождения Р и Ркад ($P - P_{кад}$), м ²	1
6.	Предельный минимальный и максимальный размеры земельного участка ($P_{мин}$ и $P_{макс}$), м ²	— —
7.	Вид (виды) разрешенного использования	Для ведения садоводства
7.1.	Дополнительные сведения об использовании земельного участка	—
8.	Кадастровый или иной государственный учетный номер (инвентарный) здания, сооружения, объекта незавершенного строительства, расположенного на земельном участке	—
9.	Сведения о земельных участках (землях общего пользования, территории общего пользования), посредством которых обеспечивается доступ	73:19:082701:867
10.	Иные сведения	—
4. Пояснения к сведениям об уточняемом земельном участке с кадастровым номером		73:19:082701:489 :
1.	—	—

1. Сведения о характерных точках границ уточняемого земельного участка с кадастровым номером 73:19:082701:490 :
 Система координат МСК-73, зона 2 Зона № 2

Обозначение характерных точек границ	Координаты, м				Метод определения координат	Формулы, примененные для расчета средней квадратической погрешности определения координат характерных точек границ (Mt), с подставленными в такие формулы значениями и итоговые (вычисленные) значения Mt, м	Описание закрепления точки
	содержатся в Едином государственном реестре недвижимости		определены в результате выполнения комплексных кадастровых работ				
	X	Y	X	Y			
1	2	3	4	5	6	7	8
791	—	—	513 207,16	2 251 462,13	Метод спутниковых геодезических измерений (определений)	Mt = 0,10	—
690	—	—	513 194,40	2 251 487,95			
н695У	—	—	513 178,73	2 251 479,34			
788	—	—	513 190,44	2 251 453,77			
791	—	—	513 207,16	2 251 462,13			

2. Сведения о частях границ уточняемого земельного участка с кадастровым номером 73:19:082701:490 :

Обозначение части границ		Горизонтальное проложение (S), м	Описание прохождения части границ	Сведения о согласовании местоположения границ (согласовано/спорное)
от т.	до т.			
1	2	3	4	5
791	690	28,80	—	согласовано
690	н695У	17,88		
н695У	788	28,12		
788	791	18,69		

3. Сведения о характеристиках уточняемого земельного участка с кадастровым номером 73:19:082701:490 :

№ п/п	Наименование характеристики земельного участка	Значение характеристики
1	2	3
1	2	3

1	2	3
1.	Адрес земельного участка	Местоположение установлено относительно ориентира, расположенного в границах участка. Почтовый адрес ориентира: обл Ульяновская р-н Ульяновский Садоводческое товарищество "Сокольники" участок 476.
1.1.	Сведения о местоположении земельного участка (при отсутствии адреса) в структурированном в соответствии с федеральной информационной адресной системой виде	—
1.2.	Дополнительные сведения о местоположении земельного участка	—
2.	Площадь земельного участка \pm величина погрешности определения (вычисления) площади ($P \pm \Delta P$), м ²	520 \pm 8,00
3.	Формула, примененная для вычисления предельной погрешности определения площади земельного участка, с подставленными значениями и итоговые (вычисленные) значения	$3,5 * 0,10 * \sqrt{(520,00)} = 8$
4.	Площадь земельного участка согласно сведениям Единого государственного реестра недвижимости (Ркад), м ²	504,00
5.	Оценка расхождения Р и Ркад ($P - P_{кад}$), м ²	16
6.	Предельный минимальный и максимальный размеры земельного участка ($P_{мин}$ и $P_{макс}$), м ²	— —
7.	Вид (виды) разрешенного использования	Для ведения садоводства
7.1.	Дополнительные сведения об использовании земельного участка	—
8.	Кадастровый или иной государственный учетный номер (инвентарный) здания, сооружения, объекта незавершенного строительства, расположенного на земельном участке	—
9.	Сведения о земельных участках (землях общего пользования, территории общего пользования), посредством которых обеспечивается доступ	73:19:082701:867
10.	Иные сведения	—
4. Пояснения к сведениям об уточняемом земельном участке с кадастровым номером		73:19:082701:490 :
1.	—	—

1. Сведения о характерных точках границ уточняемого земельного участка с кадастровым номером 73:19:082701:491 :
 Система координат МСК-73, зона 2 Зона № 2

Обозначение характерных точек границ	Координаты, м				Метод определения координат	Формулы, примененные для расчета средней квадратической погрешности определения координат характерных точек границ (Mt), с подставленными в такие формулы значениями и итоговые (вычисленные) значения Mt, м	Описание закрепления точки
	содержатся в Едином государственном реестре недвижимости		определены в результате выполнения комплексных кадастровых работ				
	X	Y	X	Y			
1	2	3	4	5	6	7	8
792	—	—	513 221,38	2 251 431,44	Метод спутниковых геодезических измерений (определений)	Mt = 0,10	—
793	—	—	513 209,11	2 251 457,50			
790	—	—	513 192,65	2 251 449,15			
789	—	—	513 205,16	2 251 423,49			
792	—	—	513 221,38	2 251 431,44			

2. Сведения о частях границ уточняемого земельного участка с кадастровым номером 73:19:082701:491 :

Обозначение части границ		Горизонтальное проложение (S), м	Описание прохождения части границ	Сведения о согласовании местоположения границ (согласовано/спорное)
от т.	до т.			
1	2	3	4	5
792	793	28,80	—	согласовано
793	790	18,46		
790	789	28,55		
789	792	18,06		

3. Сведения о характеристиках уточняемого земельного участка с кадастровым номером 73:19:082701:491 :

№ п/п	Наименование характеристики земельного участка	Значение характеристики
1	2	3

1	2	3
1.	Адрес земельного участка	Местоположение установлено относительно ориентира, расположенного в границах участка. Почтовый адрес ориентира: обл Ульяновская р-н Ульяновский Садоводческое товарищество "Сокольники" участок 477.
1.1.	Сведения о местоположении земельного участка (при отсутствии адреса) в структурированном в соответствии с федеральной информационной адресной системой виде	—
1.2.	Дополнительные сведения о местоположении земельного участка	—
2.	Площадь земельного участка \pm величина погрешности определения (вычисления) площади ($P \pm \Delta P$), м ²	524 \pm 8,00
3.	Формула, примененная для вычисления предельной погрешности определения площади земельного участка, с подставленными значениями и итоговые (вычисленные) значения	$3,5 * 0,10 * \sqrt{(524,00)} = 8$
4.	Площадь земельного участка согласно сведениям Единого государственного реестра недвижимости (Ркад), м ²	504,00
5.	Оценка расхождения Р и Ркад ($P - P_{кад}$), м ²	20
6.	Предельный минимальный и максимальный размеры земельного участка ($P_{мин}$ и $P_{макс}$), м ²	— —
7.	Вид (виды) разрешенного использования	Для ведения садоводства
7.1.	Дополнительные сведения об использовании земельного участка	—
8.	Кадастровый или иной государственный учетный номер (инвентарный) здания, сооружения, объекта незавершенного строительства, расположенного на земельном участке	—
9.	Сведения о земельных участках (землях общего пользования, территории общего пользования), посредством которых обеспечивается доступ	73:19:082701:867
10.	Иные сведения	—
4. Пояснения к сведениям об уточняемом земельном участке с кадастровым номером		73:19:082701:491 :
1.	—	—

1. Сведения о характерных точках границ уточняемого земельного участка с кадастровым номером 73:19:082701:493 :
 Система координат МСК-73, зона 2 Зона № 2

Обозначение характерных точек границ	Координаты, м				Метод определения координат	Формулы, примененные для расчета средней квадратической погрешности определения координат характерных точек границ (Mt), с подставленными в такие формулы значениями и итоговые (вычисленные) значения Mt, м	Описание закрепления точки
	содержатся в Едином государственном реестре недвижимости		определены в результате выполнения комплексных кадастровых работ				
	X	Y	X	Y			
1	2	3	4	5	6	7	8
794	—	—	513 237,40	2 251 439,39	Метод спутниковых геодезических измерений (определений)	Mt = 0,10	—
795	—	—	513 225,00	2 251 465,24			
793	—	—	513 209,11	2 251 457,50			
792	—	—	513 221,38	2 251 431,44			
794	—	—	513 237,40	2 251 439,39			

2. Сведения о частях границ уточняемого земельного участка с кадастровым номером 73:19:082701:493 :

Обозначение части границ		Горизонтальное проложение (S), м	Описание прохождения части границ	Сведения о согласовании местоположения границ (согласовано/спорное)
от т.	до т.			
1	2	3	4	5
794	795	28,67	—	согласовано
795	793	17,67		
793	792	28,80		
792	794	17,88		

3. Сведения о характеристиках уточняемого земельного участка с кадастровым номером 73:19:082701:493 :

№ п/п	Наименование характеристики земельного участка	Значение характеристики
1	2	3
1	2	3

1	2	3
1.	Адрес земельного участка	Местоположение установлено относительно ориентира, расположенного в границах участка. Почтовый адрес ориентира: Ульяновская область, г. Ульяновск, садоводческое товарищество "Сокольники", участок 479.
1.1.	Сведения о местоположении земельного участка (при отсутствии адреса) в структурированном в соответствии с федеральной информационной адресной системой виде	—
1.2.	Дополнительные сведения о местоположении земельного участка	—
2.	Площадь земельного участка \pm величина погрешности определения (вычисления) площади ($P \pm \Delta P$), м ²	511 \pm 8,00
3.	Формула, примененная для вычисления предельной погрешности определения площади земельного участка, с подставленными значениями и итоговые (вычисленные) значения	$3,5 * 0,10 * \sqrt{(511,00)} = 8$
4.	Площадь земельного участка согласно сведениям Единого государственного реестра недвижимости (Ркад), м ²	504,00
5.	Оценка расхождения Р и Ркад (Р - Ркад), м ²	7
6.	Предельный минимальный и максимальный размеры земельного участка (Рмин и Рмакс), м ²	— —
7.	Вид (виды) разрешенного использования	Для ведения садоводства
7.1.	Дополнительные сведения об использовании земельного участка	—
8.	Кадастровый или иной государственный учетный номер (инвентарный) здания, сооружения, объекта незавершенного строительства, расположенного на земельном участке	—
9.	Сведения о земельных участках (землях общего пользования, территории общего пользования), посредством которых обеспечивается доступ	73:19:082701:867
10.	Иные сведения	—
4. Пояснения к сведениям об уточняемом земельном участке с кадастровым номером		73:19:082701:493 :
1.	—	—

1. Сведения о характерных точках границ уточняемого земельного участка с кадастровым номером 73:19:082701:494 :
 Система координат МСК-73, зона 2 Зона № 2

Обозначение характерных точек границ	Координаты, м				Метод определения координат	Формулы, примененные для расчета средней квадратической погрешности определения координат характерных точек границ (Mt), с подставленными в такие формулы значениями и итоговые (вычисленные) значения Mt, м	Описание закрепления точки
	содержатся в Едином государственном реестре недвижимости		определены в результате выполнения комплексных кадастровых работ				
	X	Y	X	Y			
1	2	3	4	5	6	7	8
796	—	—	513 224,54	2 251 470,35	Метод спутниковых геодезических измерений (определений)	Mt = 0,10	—
н797У	—	—	513 239,51	2 251 477,62			
н133У	—	—	513 226,59	2 251 503,36			
688	—	—	513 211,90	2 251 496,43			
796	—	—	513 224,54	2 251 470,35			

2. Сведения о частях границ уточняемого земельного участка с кадастровым номером 73:19:082701:494 :

Обозначение части границ		Горизонтальное проложение (S), м	Описание прохождения части границ	Сведения о согласовании местоположения границ (согласовано/спорное)
от т.	до т.			
1	2	3	4	5
796	н797У	16,64	—	согласовано
н797У	н133У	28,80		
н133У	688	16,24		
688	796	28,98		

3. Сведения о характеристиках уточняемого земельного участка с кадастровым номером 73:19:082701:494 :

№ п/п	Наименование характеристики земельного участка	Значение характеристики
1	2	3
1	2	3

1	2	3
1.	Адрес земельного участка	обл. Ульяновская, р-н Ульяновский, Садоводческое товарищество "Сокольники", участок 480
1.1.	Сведения о местоположении земельного участка (при отсутствии адреса) в структурированном в соответствии с федеральной информационной адресной системой виде	—
1.2.	Дополнительные сведения о местоположении земельного участка	—
2.	Площадь земельного участка \pm величина погрешности определения (вычисления) площади ($P \pm \Delta P$), м ²	475 \pm 8,00
3.	Формула, примененная для вычисления предельной погрешности определения площади земельного участка, с подставленными значениями и итоговые (вычисленные) значения	$3,5 * 0,10 * \sqrt{(475,00)} = 8$
4.	Площадь земельного участка согласно сведениям Единого государственного реестра недвижимости (Ркад), м ²	504,00
5.	Оценка расхождения Р и Ркад ($P - P_{кад}$), м ²	29
6.	Предельный минимальный и максимальный размеры земельного участка (Рмин и Рмакс), м ²	— —
7.	Вид (виды) разрешенного использования	Для садоводства
7.1.	Дополнительные сведения об использовании земельного участка	—
8.	Кадастровый или иной государственный учетный номер (инвентарный) здания, сооружения, объекта незавершенного строительства, расположенного на земельном участке	—
9.	Сведения о земельных участках (землях общего пользования, территории общего пользования), посредством которых обеспечивается доступ	73:19:082701:867
10.	Иные сведения	—
4. Пояснения к сведениям об уточняемом земельном участке с кадастровым номером		73:19:082701:494 :
1.	—	—

1. Сведения о характерных точках границ уточняемого земельного участка с кадастровым номером 73:19:082701:496 :
 Система координат МСК-73, зона 2 Зона № 2

Обозначение характерных точек границ	Координаты, м				Метод определения координат	Формулы, примененные для расчета средней квадратической погрешности определения координат характерных точек границ (Mt), с подставленными в такие формулы значениями и итоговые (вычисленные) значения Mt, м	Описание закрепления точки
	содержатся в Едином государственном реестре недвижимости		определены в результате выполнения комплексных кадастровых работ				
	X	Y	X	Y			
1	2	3	4	5	6	7	8
н47У	—	—	513 255,56	2 251 485,41	Метод спутниковых геодезических измерений (определений)	Mt = 0,10	—
н46У	—	—	513 243,49	2 251 511,05			
н133У	—	—	513 226,59	2 251 503,36			
н797У	—	—	513 239,51	2 251 477,62			
н47У	—	—	513 255,56	2 251 485,41			

2. Сведения о частях границ уточняемого земельного участка с кадастровым номером 73:19:082701:496 :

Обозначение части границ		Горизонтальное проложение (S), м	Описание прохождения части границ	Сведения о согласовании местоположения границ (согласовано/спорное)
от т.	до т.			
1	2	3	4	5
н47У	н46У	28,34	—	согласовано
н46У	н133У	18,57		
н133У	н797У	28,80		
н797У	н47У	17,84		

3. Сведения о характеристиках уточняемого земельного участка с кадастровым номером 73:19:082701:496 :

№ п/п	Наименование характеристики земельного участка	Значение характеристики
1	2	3
1	2	3

1	2	3
1.	Адрес земельного участка	Местоположение установлено относительно ориентира, расположенного в границах участка. Почтовый адрес ориентира: Ульяновская область, г. Ульяновск, садоводческое товарищество "Сокольники", участок 482.
1.1.	Сведения о местоположении земельного участка (при отсутствии адреса) в структурированном в соответствии с федеральной информационной адресной системой виде	—
1.2.	Дополнительные сведения о местоположении земельного участка	—
2.	Площадь земельного участка \pm величина погрешности определения (вычисления) площади ($P \pm \Delta P$), м ²	520 \pm 8,00
3.	Формула, примененная для вычисления предельной погрешности определения площади земельного участка, с подставленными значениями и итоговые (вычисленные) значения	$3,5 * 0,10 * \sqrt{(520,00)} = 8$
4.	Площадь земельного участка согласно сведениям Единого государственного реестра недвижимости (Ркад), м ²	504,00
5.	Оценка расхождения Р и Ркад ($P - P_{кад}$), м ²	16
6.	Предельный минимальный и максимальный размеры земельного участка (Рмин и Рмакс), м ²	— —
7.	Вид (виды) разрешенного использования	Для садоводства
7.1.	Дополнительные сведения об использовании земельного участка	—
8.	Кадастровый или иной государственный учетный номер (инвентарный) здания, сооружения, объекта незавершенного строительства, расположенного на земельном участке	73:19:082701:949
9.	Сведения о земельных участках (землях общего пользования, территории общего пользования), посредством которых обеспечивается доступ	73:19:082701:867
10.	Иные сведения	—
4. Пояснения к сведениям об уточняемом земельном участке с кадастровым номером		73:19:082701:496 :
1.	—	—

1. Сведения о характерных точках границ уточняемого земельного участка с кадастровым номером 73:19:082701:498 :
 Система координат МСК-73, зона 2 Зона № 2

Обозначение характерных точек границ	Координаты, м				Метод определения координат	Формулы, примененные для расчета средней квадратической погрешности определения координат характерных точек границ (Mt), с подставленными в такие формулы значениями и итоговые (вычисленные) значения Mt, м	Описание закрепления точки
	содержатся в Едином государственном реестре недвижимости		определены в результате выполнения комплексных кадастровых работ				
	X	Y	X	Y			
1	2	3	4	5	6	7	8
798	—	—	513 286,20	2 251 463,22	Метод спутниковых геодезических измерений (определений)	Mt = 0,10	—
799	—	—	513 274,08	2 251 488,33			
738	—	—	513 257,80	2 251 480,66			
737	—	—	513 269,88	2 251 455,33			
798	—	—	513 286,20	2 251 463,22			

2. Сведения о частях границ уточняемого земельного участка с кадастровым номером 73:19:082701:498 :

Обозначение части границ		Горизонтальное проложение (S), м	Описание прохождения части границ	Сведения о согласовании местоположения границ (согласовано/спорное)
от т.	до т.			
1	2	3	4	5
798	799	27,88	—	согласовано
799	738	18,00		
738	737	28,06		
737	798	18,13		

3. Сведения о характеристиках уточняемого земельного участка с кадастровым номером 73:19:082701:498 :

№ п/п	Наименование характеристики земельного участка	Значение характеристики
1	2	3
1	2	3

1	2	3
1.	Адрес земельного участка	Местоположение установлено относительно ориентира, расположенного в границах участка. Почтовый адрес ориентира: обл Ульяновская р-н Ульяновский Садоводческое товарищество "Сокольники" участок 485.
1.1.	Сведения о местоположении земельного участка (при отсутствии адреса) в структурированном в соответствии с федеральной информационной адресной системой виде	—
1.2.	Дополнительные сведения о местоположении земельного участка	—
2.	Площадь земельного участка \pm величина погрешности определения (вычисления) площади ($P \pm \Delta P$), м ²	505 \pm 8,00
3.	Формула, примененная для вычисления предельной погрешности определения площади земельного участка, с подставленными значениями и итоговые (вычисленные) значения	$3,5*0,10*\sqrt{(505,00)} = 8$
4.	Площадь земельного участка согласно сведениям Единого государственного реестра недвижимости (Ркад), м ²	504,00
5.	Оценка расхождения Р и Ркад ($P - P_{кад}$), м ²	1
6.	Предельный минимальный и максимальный размеры земельного участка ($P_{мин}$ и $P_{макс}$), м ²	— —
7.	Вид (виды) разрешенного использования	Для ведения садоводства
7.1.	Дополнительные сведения об использовании земельного участка	—
8.	Кадастровый или иной государственный учетный номер (инвентарный) здания, сооружения, объекта незавершенного строительства, расположенного на земельном участке	—
9.	Сведения о земельных участках (землях общего пользования, территории общего пользования), посредством которых обеспечивается доступ	73:19:082701:867
10.	Иные сведения	—
4. Пояснения к сведениям об уточняемом земельном участке с кадастровым номером		73:19:082701:498 :
1.	—	—

1. Сведения о характерных точках границ уточняемого земельного участка с кадастровым номером 73:19:082701:499 :
 Система координат МСК-73, зона 2 Зона № 2

Обозначение характерных точек границ	Координаты, м				Метод определения координат	Формулы, примененные для расчета средней квадратической погрешности определения координат характерных точек границ (Mt), с подставленными в такие формулы значениями и итоговые (вычисленные) значения Mt, м	Описание закрепления точки
	содержатся в Едином государственном реестре недвижимости		определены в результате выполнения комплексных кадастровых работ				
	X	Y	X	Y			
1	2	3	4	5	6	7	8
800	—	—	513 287,96	2 251 499,84	Метод спутниковых геодезических измерений (определений)	Mt = 0,10	—
н801У	—	—	513 288,52	2 251 500,13			
159	—	—	513 275,38	2 251 525,81			
н45У	—	—	513 259,64	2 251 518,35			
н44У	—	—	513 272,10	2 251 493,00			
800	—	—	513 287,96	2 251 499,84			

2. Сведения о частях границ уточняемого земельного участка с кадастровым номером 73:19:082701:499 :

Обозначение части границ		Горизонтальное проложение (S), м	Описание прохождения части границ	Сведения о согласовании местоположения границ (согласовано/спорное)
от т.	до т.			
1	2	3	4	5
800	н801У	0,63	—	согласовано
н801У	159	28,85		
159	н45У	17,42		
н45У	н44У	28,25		
н44У	800	17,27		

3. Сведения о характеристиках уточняемого земельного участка с кадастровым номером 73:19:082701:499 :

№ п/п	Наименование характеристики земельного участка	Значение характеристики
1	2	3

1	2	3
1.	Адрес земельного участка	Местоположение установлено относительно ориентира, расположенного в границах участка. Почтовый адрес ориентира: обл Ульяновская р-н Ульяновский Садоводческое товарищество "Сокольники" участок 486.
1.1.	Сведения о местоположении земельного участка (при отсутствии адреса) в структурированном в соответствии с федеральной информационной адресной системой виде	—
1.2.	Дополнительные сведения о местоположении земельного участка	—
2.	Площадь земельного участка \pm величина погрешности определения (вычисления) площади ($P \pm \Delta P$), м ²	504 \pm 8,00
3.	Формула, примененная для вычисления предельной погрешности определения площади земельного участка, с подставленными значениями и итоговые (вычисленные) значения	$3,5 * 0,10 * \sqrt{(504,00)} = 8$
4.	Площадь земельного участка согласно сведениям Единого государственного реестра недвижимости (Ркад), м ²	504,00
5.	Оценка расхождения Р и Ркад ($P - P_{кад}$), м ²	0
6.	Предельный минимальный и максимальный размеры земельного участка ($P_{мин}$ и $P_{макс}$), м ²	— —
7.	Вид (виды) разрешенного использования	Для садоводства
7.1.	Дополнительные сведения об использовании земельного участка	—
8.	Кадастровый или иной государственный учетный номер (инвентарный) здания, сооружения, объекта незавершенного строительства, расположенного на земельном участке	73:19:082701:950
9.	Сведения о земельных участках (землях общего пользования, территории общего пользования), посредством которых обеспечивается доступ	73:19:082701:867
10.	Иные сведения	—
4. Пояснения к сведениям об уточняемом земельном участке с кадастровым номером		73:19:082701:499 :
1.	—	—

1. Сведения о характерных точках границ уточняемого земельного участка с кадастровым номером 73:19:082701:500 :
 Система координат МСК-73, зона 2 Зона № 2

Обозначение характерных точек границ	Координаты, м				Метод определения координат	Формулы, примененные для расчета средней квадратической погрешности определения координат характерных точек границ (Mt), с подставленными в такие формулы значениями и итоговые (вычисленные) значения Mt, м	Описание закрепления точки
	содержатся в Едином государственном реестре недвижимости		определены в результате выполнения комплексных кадастровых работ				
	X	Y	X	Y			
1	2	3	4	5	6	7	8
802	—	—	513 302,46	2 251 471,07	Метод спутниковых геодезических измерений (определений)	Mt = 0,10	—
803	—	—	513 290,20	2 251 496,18			
799	—	—	513 274,08	2 251 488,33			
798	—	—	513 286,20	2 251 463,22			
802	—	—	513 302,46	2 251 471,07			

2. Сведения о частях границ уточняемого земельного участка с кадастровым номером 73:19:082701:500 :

Обозначение части границ		Горизонтальное проложение (S), м	Описание прохождения части границ	Сведения о согласовании местоположения границ (согласовано/спорное)
от т.	до т.			
1	2	3	4	5
802	803	27,94	—	согласовано
803	799	17,93		
799	798	27,88		
798	802	18,06		

3. Сведения о характеристиках уточняемого земельного участка с кадастровым номером 73:19:082701:500 :

№ п/п	Наименование характеристики земельного участка	Значение характеристики
1	2	3
1	2	3

1	2	3
1.	Адрес земельного участка	Ульяновская обл., Ульяновский р-н, Садоводческое товарищество "Сокольники" уч. 487
1.1.	Сведения о местоположении земельного участка (при отсутствии адреса) в структурированном в соответствии с федеральной информационной адресной системой виде	—
1.2.	Дополнительные сведения о местоположении земельного участка	—
2.	Площадь земельного участка ± величина погрешности определения (вычисления) площади ($P \pm \Delta P$), м ²	502 ± 8,00
3.	Формула, примененная для вычисления предельной погрешности определения площади земельного участка, с подставленными значениями и итоговые (вычисленные) значения	$3,5 * 0,10 * \sqrt{(502,00)} = 8$
4.	Площадь земельного участка согласно сведениям Единого государственного реестра недвижимости (Ркад), м ²	504,00
5.	Оценка расхождения P и Ркад ($P - P_{кад}$), м ²	2
6.	Предельный минимальный и максимальный размеры земельного участка ($P_{мин}$ и $P_{макс}$), м ²	— —
7.	Вид (виды) разрешенного использования	Для садоводства
7.1.	Дополнительные сведения об использовании земельного участка	—
8.	Кадастровый или иной государственный учетный номер (инвентарный) здания, сооружения, объекта незавершенного строительства, расположенного на земельном участке	73:19:082701:1019
9.	Сведения о земельных участках (землях общего пользования, территории общего пользования), посредством которых обеспечивается доступ	73:19:082701:867
10.	Иные сведения	Запрещение. Обременение возникает на основании: Постановление судебного пристава-исполнителя ОСП по Железнодорожному району г. Ульяновска и г. Новоульяновску № 265694769/7342 (15465/23/73042-ИП), от 14 февраля 2023 г., документ выдан ОСП по Железнодорожному району г. Ульяновска и г. Новоульяновску
4. Пояснения к сведениям об уточняемом земельном участке с кадастровым номером <u>73:19:082701:500</u> :		
1.	—	

1. Сведения о характерных точках границ уточняемого земельного участка с кадастровым номером 73:19:082701:501 :
 Система координат МСК-73, зона 2 Зона № 2

Обозначение характерных точек границ	Координаты, м				Метод определения координат	Формулы, примененные для расчета средней квадратической погрешности определения координат характерных точек границ (Mt), с подставленными в такие формулы значениями и итоговые (вычисленные) значения Mt, м	Описание закрепления точки
	содержатся в Едином государственном реестре недвижимости		определены в результате выполнения комплексных кадастровых работ				
	X	Y	X	Y			
1	2	3	4	5	6	7	8
804	—	—	513 304,98	2 251 508,55	Метод спутниковых геодезических измерений (определений)	Mt = 0,10	—
805	—	—	513 292,28	2 251 533,76			
159	—	—	513 275,38	2 251 525,81			
н801У	—	—	513 288,52	2 251 500,13			
804	—	—	513 304,98	2 251 508,55			

2. Сведения о частях границ уточняемого земельного участка с кадастровым номером 73:19:082701:501 :

Обозначение части границ		Горизонтальное проложение (S), м	Описание прохождения части границ	Сведения о согласовании местоположения границ (согласовано/спорное)
от т.	до т.			
1	2	3	4	5
804	805	28,23	—	согласовано
805	159	18,68		
159	н801У	28,85		
н801У	804	18,49		

3. Сведения о характеристиках уточняемого земельного участка с кадастровым номером 73:19:082701:501 :

№ п/п	Наименование характеристики земельного участка	Значение характеристики
1	2	3

1	2	3
1.	Адрес земельного участка	Местоположение установлено относительно ориентира, расположенного в границах участка. Почтовый адрес ориентира: обл Ульяновская р-н Ульяновский Садоводческое товарищество "Сокольники" участок 488.
1.1.	Сведения о местоположении земельного участка (при отсутствии адреса) в структурированном в соответствии с федеральной информационной адресной системой виде	—
1.2.	Дополнительные сведения о местоположении земельного участка	—
2.	Площадь земельного участка \pm величина погрешности определения (вычисления) площади ($P \pm \Delta P$), м ²	530 \pm 8,00
3.	Формула, примененная для вычисления предельной погрешности определения площади земельного участка, с подставленными значениями и итоговые (вычисленные) значения	$3,5 * 0,10 * \sqrt{(530,00)} = 8$
4.	Площадь земельного участка согласно сведениям Единого государственного реестра недвижимости (Ркад), м ²	504,00
5.	Оценка расхождения Р и Ркад ($P - P_{кад}$), м ²	26
6.	Предельный минимальный и максимальный размеры земельного участка ($P_{мин}$ и $P_{макс}$), м ²	— —
7.	Вид (виды) разрешенного использования	Для садоводства
7.1.	Дополнительные сведения об использовании земельного участка	—
8.	Кадастровый или иной государственный учетный номер (инвентарный) здания, сооружения, объекта незавершенного строительства, расположенного на земельном участке	73:19:082701:1020
9.	Сведения о земельных участках (землях общего пользования, территории общего пользования), посредством которых обеспечивается доступ	73:19:082701:867
10.	Иные сведения	—
4. Пояснения к сведениям об уточняемом земельном участке с кадастровым номером		73:19:082701:501 :
1.	—	—

1. Сведения о характерных точках границ уточняемого земельного участка с кадастровым номером 73:19:082701:503 :
 Система координат МСК-73, зона 2 Зона № 2

Обозначение характерных точек границ	Координаты, м				Метод определения координат	Формулы, примененные для расчета средней квадратической погрешности определения координат характерных точек границ (Mt), с подставленными в такие формулы значениями и итоговые (вычисленные) значения Mt, м	Описание закрепления точки
	содержатся в Едином государственном реестре недвижимости		определены в результате выполнения комплексных кадастровых работ				
	X	Y	X	Y			
1	2	3	4	5	6	7	8
н806У	—	—	513 334,58	2 251 486,38	Метод спутниковых геодезических измерений (определений)	Mt = 0,10	—
н807У	—	—	513 323,15	2 251 511,33			
808	—	—	513 322,81	2 251 511,16			
809	—	—	513 306,67	2 251 503,09			
810	—	—	513 318,50	2 251 478,56			
н806У	—	—	513 334,58	2 251 486,38			

2. Сведения о частях границ уточняемого земельного участка с кадастровым номером 73:19:082701:503 :

Обозначение части границ		Горизонтальное проложение (S), м	Описание прохождения части границ	Сведения о согласовании местоположения границ (согласовано/спорное)
от т.	до т.			
1	2	3	4	5
н806У	н807У	27,44	—	согласовано
н807У	808	0,38		
808	809	18,05		
809	810	27,23		
810	н806У	17,88		

3. Сведения о характеристиках уточняемого земельного участка с кадастровым номером 73:19:082701:503 :

№ п/п	Наименование характеристики земельного участка	Значение характеристики
1	2	3

1	2	3
1.	Адрес земельного участка	Местоположение установлено относительно ориентира, расположенного в границах участка. Почтовый адрес ориентира: обл Ульяновская р-н Ульяновский Садоводческое товарищество "Сокольники" участок 491.
1.1.	Сведения о местоположении земельного участка (при отсутствии адреса) в структурированном в соответствии с федеральной информационной адресной системой виде	—
1.2.	Дополнительные сведения о местоположении земельного участка	—
2.	Площадь земельного участка \pm величина погрешности определения (вычисления) площади ($P \pm \Delta P$), м ²	496 \pm 8,00
3.	Формула, примененная для вычисления предельной погрешности определения площади земельного участка, с подставленными значениями и итоговые (вычисленные) значения	$3,5 * 0,10 * \sqrt{(496,00)} = 8$
4.	Площадь земельного участка согласно сведениям Единого государственного реестра недвижимости (Ркад), м ²	504,00
5.	Оценка расхождения Р и Ркад ($P - P_{кад}$), м ²	8
6.	Предельный минимальный и максимальный размеры земельного участка ($P_{мин}$ и $P_{макс}$), м ²	— —
7.	Вид (виды) разрешенного использования	Для ведения садоводства
7.1.	Дополнительные сведения об использовании земельного участка	—
8.	Кадастровый или иной государственный учетный номер (инвентарный) здания, сооружения, объекта незавершенного строительства, расположенного на земельном участке	—
9.	Сведения о земельных участках (землях общего пользования, территории общего пользования), посредством которых обеспечивается доступ	73:19:082701:867
10.	Иные сведения	—
4. Пояснения к сведениям об уточняемом земельном участке с кадастровым номером		73:19:082701:503 :
1.	—	—

1. Сведения о характерных точках границ уточняемого земельного участка с кадастровым номером 73:19:082701:505 :
 Система координат МСК-73, зона 2 Зона № 2

Обозначение характерных точек границ	Координаты, м				Метод определения координат	Формулы, примененные для расчета средней квадратической погрешности определения координат характерных точек границ (Mt), с подставленными в такие формулы значениями и итоговые (вычисленные) значения Mt, м	Описание закрепления точки
	содержатся в Едином государственном реестре недвижимости		определены в результате выполнения комплексных кадастровых работ				
	X	Y	X	Y			
1	2	3	4	5	6	7	8
811	—	—	513 351,15	2 251 494,15	Метод спутниковых геодезических измерений (определений)	Mt = 0,10	—
812	—	—	513 348,22	2 251 500,75			
813	—	—	513 346,16	2 251 505,30			
814	—	—	513 344,04	2 251 509,83			
815	—	—	513 339,56	2 251 519,45			
н807У	—	—	513 323,15	2 251 511,33			
н806У	—	—	513 334,58	2 251 486,38			
811	—	—	513 351,15	2 251 494,15			

2. Сведения о частях границ уточняемого земельного участка с кадастровым номером 73:19:082701:505 :

Обозначение части границ		Горизонтальное проложение (S), м	Описание прохождения части границ	Сведения о согласовании местоположения границ (согласовано/спорное)
от т.	до т.			
1	2	3	4	5
811	812	7,22	—	согласовано
812	813	4,99		
813	814	5,00		
814	815	10,61		

1	2	3	4	5
815	н807У	18,31	—	согласовано
н807У	н806У	27,44		
н806У	811	18,30		

3. Сведения о характеристиках уточняемого земельного участка с кадастровым номером 73:19:082701:505 :

№ п/п	Наименование характеристики земельного участка	Значение характеристики
1	2	3
1.	Адрес земельного участка	Местоположение установлено относительно ориентира, расположенного в границах участка. Почтовый адрес ориентира: обл Ульяновская р-н Ульяновский Садоводческое товарищество "Сокольники" участок 493.
1.1.	Сведения о местоположении земельного участка (при отсутствии адреса) в структурированном в соответствии с федеральной информационной адресной системой виде	—
1.2.	Дополнительные сведения о местоположении земельного участка	—
2.	Площадь земельного участка ± величина погрешности определения (вычисления) площади ($P \pm \Delta P$), м ²	507 ± 8,00
3.	Формула, примененная для вычисления предельной погрешности определения площади земельного участка, с подставленными значениями и итоговые (вычисленные) значения	$3,5 * 0,10 * \sqrt{(507,00)} = 8$
4.	Площадь земельного участка согласно сведениям Единого государственного реестра недвижимости (Ркад), м ²	504,00
5.	Оценка расхождения Р и Ркад ($P - P_{кад}$), м ²	3
6.	Предельный минимальный и максимальный размеры земельного участка (Рмин и Рмакс), м ²	— —
7.	Вид (виды) разрешенного использования	Для ведения садоводства
7.1.	Дополнительные сведения об использовании земельного участка	—
8.	Кадастровый или иной государственный учетный номер (инвентарный) здания, сооружения, объекта незавершенного строительства, расположенного на земельном участке	73:19:082701:952
9.	Сведения о земельных участках (землях общего пользования, территории общего пользования), посредством которых обеспечивается доступ	73:19:082701:867
10.	Иные сведения	—

4. Пояснения к сведениям об уточняемом земельном участке с кадастровым номером 73:19:082701:505 :

1.	—		
----	---	--	--

1. Сведения о характерных точках границ уточняемого земельного участка с кадастровым номером 73:19:082701:506 :
Система координат МСК-73, зона 2 Зона № 2

Обозначение характерных точек границ	Координаты, м				Метод определения координат	Формулы, примененные для расчета средней квадратической погрешности определения координат характерных точек границ (Mt), с подставленными в такие формулы значениями и итоговые (вычисленные) значения Mt, м	Описание закрепления точки
	содержатся в Едином государственном реестре недвижимости		определены в результате выполнения комплексных кадастровых работ				
	X	Y	X	Y			
1	2	3	4	5	6	7	8
816	—	—	513 353,50	2 251 529,24	Метод спутниковых геодезических измерений (определений)	Mt = 0,10	—
671	—	—	513 340,83	2 251 556,58			
817	—	—	513 325,02	2 251 549,15			
818	—	—	513 337,26	2 251 523,62			
816	—	—	513 353,50	2 251 529,24			
816	—	—	513 353,50	2 251 529,24			

2. Сведения о частях границ уточняемого земельного участка с кадастровым номером 73:19:082701:506 :

Обозначение части границ		Горизонтальное проложение (S), м	Описание прохождения части границ	Сведения о согласовании местоположения границ (согласовано/спорное)
от т.	до т.			
1	2	3	4	5
816	671	30,13	—	согласовано
671	817	17,47		
817	818	28,31		
818	816	17,18		
816	816	17,18		

3. Сведения о характеристиках уточняемого земельного участка с кадастровым номером 73:19:082701:506 :

№ п/п	Наименование характеристики земельного участка	Значение характеристики
1	2	3
1	2	3

1	2	3
1.	Адрес земельного участка	Местоположение установлено относительно ориентира, расположенного в границах участка. Почтовый адрес ориентира: обл Ульяновская р-н Ульяновский Садоводческое товарищество "Сокольники" участок 494.
1.1.	Сведения о местоположении земельного участка (при отсутствии адреса) в структурированном в соответствии с федеральной информационной адресной системой виде	—
1.2.	Дополнительные сведения о местоположении земельного участка	—
2.	Площадь земельного участка \pm величина погрешности определения (вычисления) площади ($P \pm \Delta P$), м ²	505 \pm 8,00
3.	Формула, примененная для вычисления предельной погрешности определения площади земельного участка, с подставленными значениями и итоговые (вычисленные) значения	$3,5 * 0,10 * \sqrt{(505,00)} = 8$
4.	Площадь земельного участка согласно сведениям Единого государственного реестра недвижимости (Ркад), м ²	504,00
5.	Оценка расхождения Р и Ркад (Р - Ркад), м ²	1
6.	Предельный минимальный и максимальный размеры земельного участка (Рмин и Рмакс), м ²	— —
7.	Вид (виды) разрешенного использования	Для ведения садоводства
7.1.	Дополнительные сведения об использовании земельного участка	—
8.	Кадастровый или иной государственный учетный номер (инвентарный) здания, сооружения, объекта незавершенного строительства, расположенного на земельном участке	—
9.	Сведения о земельных участках (землях общего пользования, территории общего пользования), посредством которых обеспечивается доступ	73:19:082701:867
10.	Иные сведения	—
4. Пояснения к сведениям об уточняемом земельном участке с кадастровым номером		73:19:082701:506 :
1.	—	—

1. Сведения о характерных точках границ уточняемого земельного участка с кадастровым номером 73:19:082701:509 :
 Система координат МСК-73, зона 2 Зона № 2

Обозначение характерных точек границ	Координаты, м				Метод определения координат	Формулы, примененные для расчета средней квадратической погрешности определения координат характерных точек границ (Mt), с подставленными в такие формулы значениями и итоговые (вычисленные) значения Mt, м	Описание закрепления точки
	содержатся в Едином государственном реестре недвижимости		определены в результате выполнения комплексных кадастровых работ				
	X	Y	X	Y			
1	2	3	4	5	6	7	8
н819У	—	—	513 396,70	2 251 485,11	Метод спутниковых геодезических измерений (определений)	Mt = 0,10	—
н820У	—	—	513 384,94	2 251 510,94			
821	—	—	513 367,11	2 251 502,32			
822	—	—	513 379,74	2 251 476,51			
н819У	—	—	513 396,70	2 251 485,11			

2. Сведения о частях границ уточняемого земельного участка с кадастровым номером 73:19:082701:509 :

Обозначение части границ		Горизонтальное проложение (S), м	Описание прохождения части границ	Сведения о согласовании местоположения границ (согласовано/спорное)
от т.	до т.			
1	2	3	4	5
н819У	н820У	28,38	—	согласовано
н820У	821	19,80		
821	822	28,73		
822	н819У	19,02		

3. Сведения о характеристиках уточняемого земельного участка с кадастровым номером 73:19:082701:509 :

№ п/п	Наименование характеристики земельного участка	Значение характеристики
1	2	3
1	2	3

1	2	3
1.	Адрес земельного участка	Местоположение установлено относительно ориентира, расположенного в границах участка. Почтовый адрес ориентира: Ульяновская область, г. Ульяновск, садоводческое товарищество "Сокольники", участок 498.
1.1.	Сведения о местоположении земельного участка (при отсутствии адреса) в структурированном в соответствии с федеральной информационной адресной системой виде	—
1.2.	Дополнительные сведения о местоположении земельного участка	—
2.	Площадь земельного участка \pm величина погрешности определения (вычисления) площади ($P \pm \Delta P$), м ²	554 \pm 8,00
3.	Формула, примененная для вычисления предельной погрешности определения площади земельного участка, с подставленными значениями и итоговые (вычисленные) значения	$3,5 * 0,10 * \sqrt{(554,00)} = 8$
4.	Площадь земельного участка согласно сведениям Единого государственного реестра недвижимости (Ркад), м ²	504,00
5.	Оценка расхождения Р и Ркад ($P - P_{кад}$), м ²	50
6.	Предельный минимальный и максимальный размеры земельного участка ($P_{мин}$ и $P_{макс}$), м ²	— —
7.	Вид (виды) разрешенного использования	Для садоводства
7.1.	Дополнительные сведения об использовании земельного участка	—
8.	Кадастровый или иной государственный учетный номер (инвентарный) здания, сооружения, объекта незавершенного строительства, расположенного на земельном участке	73:19:082701:1023
9.	Сведения о земельных участках (землях общего пользования, территории общего пользования), посредством которых обеспечивается доступ	73:19:082701:867
10.	Иные сведения	—
4. Пояснения к сведениям об уточняемом земельном участке с кадастровым номером		73:19:082701:509 :
1.	—	—

1. Сведения о характерных точках границ уточняемого земельного участка с кадастровым номером 73:19:082701:511 :
 Система координат МСК-73, зона 2 Зона № 2

Обозначение характерных точек границ	Координаты, м				Метод определения координат	Формулы, примененные для расчета средней квадратической погрешности определения координат характерных точек границ (Mt), с подставленными в такие формулы значениями и итоговые (вычисленные) значения Mt, м	Описание закрепления точки
	содержатся в Едином государственном реестре недвижимости		определены в результате выполнения комплексных кадастровых работ				
	X	Y	X	Y			
1	2	3	4	5	6	7	8
822	—	—	513 379,74	2 251 476,51	Метод спутниковых геодезических измерений (определений)	Mt = 0,10	—
821	—	—	513 367,11	2 251 502,32			
823	—	—	513 367,03	2 251 502,14			
811	—	—	513 351,15	2 251 494,15			
824	—	—	513 363,00	2 251 468,44			
822	—	—	513 379,74	2 251 476,51			

2. Сведения о частях границ уточняемого земельного участка с кадастровым номером 73:19:082701:511 :

Обозначение части границ		Горизонтальное проложение (S), м	Описание прохождения части границ	Сведения о согласовании местоположения границ (согласовано/спорное)
от т.	до т.			
1	2	3	4	5
822	821	28,73	—	согласовано
821	823	0,20		
823	811	17,78		
811	824	28,31		
824	822	18,58		

3. Сведения о характеристиках уточняемого земельного участка с кадастровым номером 73:19:082701:511 :

№ п/п	Наименование характеристики земельного участка	Значение характеристики
1	2	3

1	2	3
1.	Адрес земельного участка	Местоположение установлено относительно ориентира, расположенного в границах участка. Почтовый адрес ориентира: обл Ульяновская р-н Ульяновский Садоводческое товарищество "Сокольники" участок 500.
1.1.	Сведения о местоположении земельного участка (при отсутствии адреса) в структурированном в соответствии с федеральной информационной адресной системой виде	—
1.2.	Дополнительные сведения о местоположении земельного участка	—
2.	Площадь земельного участка \pm величина погрешности определения (вычисления) площади ($P \pm \Delta P$), м ²	519 \pm 8,00
3.	Формула, примененная для вычисления предельной погрешности определения площади земельного участка, с подставленными значениями и итоговые (вычисленные) значения	$3,5 * 0,10 * \sqrt{(519,00)} = 8$
4.	Площадь земельного участка согласно сведениям Единого государственного реестра недвижимости (Ркад), м ²	504,00
5.	Оценка расхождения Р и Ркад (Р - Ркад), м ²	15
6.	Предельный минимальный и максимальный размеры земельного участка (Рмин и Рмакс), м ²	— —
7.	Вид (виды) разрешенного использования	Для ведения садоводства
7.1.	Дополнительные сведения об использовании земельного участка	—
8.	Кадастровый или иной государственный учетный номер (инвентарный) здания, сооружения, объекта незавершенного строительства, расположенного на земельном участке	—
9.	Сведения о земельных участках (землях общего пользования, территории общего пользования), посредством которых обеспечивается доступ	73:19:082701:867
10.	Иные сведения	—
4. Пояснения к сведениям об уточняемом земельном участке с кадастровым номером		73:19:082701:511 :
1.	—	—

1. Сведения о характерных точках границ уточняемого земельного участка с кадастровым номером 73:19:082701:513 :
 Система координат МСК-73, зона 2 Зона № 2

Обозначение характерных точек границ	Координаты, м				Метод определения координат	Формулы, примененные для расчета средней квадратической погрешности определения координат характерных точек границ (Mt), с подставленными в такие формулы значениями и итоговые (вычисленные) значения Mt, м	Описание закрепления точки
	содержатся в Едином государственном реестре недвижимости		определены в результате выполнения комплексных кадастровых работ				
	X	Y	X	Y			
1	2	3	4	5	6	7	8
831	—	—	513 394,02	2 251 446,10	Метод спутниковых геодезических измерений (определений)	Mt = 0,10	—
832	—	—	513 381,96	2 251 471,26			
833	—	—	513 366,32	2 251 463,85			
834	—	—	513 378,25	2 251 438,18			
831	—	—	513 394,02	2 251 446,10			

2. Сведения о частях границ уточняемого земельного участка с кадастровым номером 73:19:082701:513 :

Обозначение части границ		Горизонтальное проложение (S), м	Описание прохождения части границ	Сведения о согласовании местоположения границ (согласовано/спорное)
от т.	до т.			
1	2	3	4	5
831	832	27,90	—	согласовано
832	833	17,31		
833	834	28,31		
834	831	17,65		

3. Сведения о характеристиках уточняемого земельного участка с кадастровым номером 73:19:082701:513 :

№ п/п	Наименование характеристики земельного участка	Значение характеристики
1	2	3

1	2	3
1.	Адрес земельного участка	Ульяновская область, г. Ульяновск, садоводческое товарищество "Сокольники", участок 501
1.1.	Сведения о местоположении земельного участка (при отсутствии адреса) в структурированном в соответствии с федеральной информационной адресной системой виде	—
1.2.	Дополнительные сведения о местоположении земельного участка	—
2.	Площадь земельного участка ± величина погрешности определения (вычисления) площади ($P \pm \Delta P$), м ²	491 ± 8,00
3.	Формула, примененная для вычисления предельной погрешности определения площади земельного участка, с подставленными значениями и итоговые (вычисленные) значения	$3,5 * 0,10 * \sqrt{(491,00)} = 8$
4.	Площадь земельного участка согласно сведениям Единого государственного реестра недвижимости (Ркад), м ²	504,00
5.	Оценка расхождения P и Ркад ($P - P_{кад}$), м ²	13
6.	Предельный минимальный и максимальный размеры земельного участка (Рмин и Рмакс), м ²	— —
7.	Вид (виды) разрешенного использования	Для ведения садоводства
7.1.	Дополнительные сведения об использовании земельного участка	—
8.	Кадастровый или иной государственный учетный номер (инвентарный) здания, сооружения, объекта незавершенного строительства, расположенного на земельном участке	—
9.	Сведения о земельных участках (землях общего пользования, территории общего пользования), посредством которых обеспечивается доступ	73:19:082701:867
10.	Иные сведения	—
4. Пояснения к сведениям об уточняемом земельном участке с кадастровым номером		73:19:082701:513 :
1.		—

1. Сведения о характерных точках границ уточняемого земельного участка с кадастровым номером 73:19:082701:514 :
 Система координат МСК-73, зона 2 Зона № 2

Обозначение характерных точек границ	Координаты, м				Метод определения координат	Формулы, примененные для расчета средней квадратической погрешности определения координат характерных точек границ (Mt), с подставленными в такие формулы значениями и итоговые (вычисленные) значения Mt, м	Описание закрепления точки
	содержатся в Едином государственном реестре недвижимости		определены в результате выполнения комплексных кадастровых работ				
	X	Y	X	Y			
1	2	3	4	5	6	7	8
824	—	—	513 363,00	2 251 468,44	Метод спутниковых геодезических измерений (определений)	Mt = 0,10	—
811	—	—	513 351,15	2 251 494,15			
н806У	—	—	513 334,58	2 251 486,38			
835	—	—	513 346,62	2 251 460,62			
824	—	—	513 363,00	2 251 468,44			

2. Сведения о частях границ уточняемого земельного участка с кадастровым номером 73:19:082701:514 :

Обозначение части границ		Горизонтальное проложение (S), м	Описание прохождения части границ	Сведения о согласовании местоположения границ (согласовано/спорное)
от т.	до т.			
1	2	3	4	5
824	811	28,31	—	согласовано
811	н806У	18,30		
н806У	835	28,43		
835	824	18,15		

3. Сведения о характеристиках уточняемого земельного участка с кадастровым номером 73:19:082701:514 :

№ п/п	Наименование характеристики земельного участка	Значение характеристики
1	2	3
1	2	3

1	2	3
1.	Адрес земельного участка	Местоположение установлено относительно ориентира, расположенного в границах участка. Почтовый адрес ориентира: обл Ульяновская р-н Ульяновский Садоводческое товарищество "Сокольники" участок 502.
1.1.	Сведения о местоположении земельного участка (при отсутствии адреса) в структурированном в соответствии с федеральной информационной адресной системой виде	—
1.2.	Дополнительные сведения о местоположении земельного участка	—
2.	Площадь земельного участка \pm величина погрешности определения (вычисления) площади ($P \pm \Delta P$), м ²	517 \pm 8,00
3.	Формула, примененная для вычисления предельной погрешности определения площади земельного участка, с подставленными значениями и итоговые (вычисленные) значения	$3,5 * 0,10 * \sqrt{(517,00)} = 8$
4.	Площадь земельного участка согласно сведениям Единого государственного реестра недвижимости (Ркад), м ²	504,00
5.	Оценка расхождения Р и Ркад ($P - P_{кад}$), м ²	13
6.	Предельный минимальный и максимальный размеры земельного участка ($P_{мин}$ и $P_{макс}$), м ²	— —
7.	Вид (виды) разрешенного использования	Для ведения садоводства
7.1.	Дополнительные сведения об использовании земельного участка	—
8.	Кадастровый или иной государственный учетный номер (инвентарный) здания, сооружения, объекта незавершенного строительства, расположенного на земельном участке	—
9.	Сведения о земельных участках (землях общего пользования, территории общего пользования), посредством которых обеспечивается доступ	73:19:082701:867
10.	Иные сведения	—
4. Пояснения к сведениям об уточняемом земельном участке с кадастровым номером		73:19:082701:514 :
1.	—	—

1. Сведения о характерных точках границ уточняемого земельного участка с кадастровым номером 73:19:082701:516 :
 Система координат МСК-73, зона 2 Зона № 2

Обозначение характерных точек границ	Координаты, м				Метод определения координат	Формулы, примененные для расчета средней квадратической погрешности определения координат характерных точек границ (Mt), с подставленными в такие формулы значениями и итоговые (вычисленные) значения Mt, м	Описание закрепления точки
	содержатся в Едином государственном реестре недвижимости		определены в результате выполнения комплексных кадастровых работ				
	X	Y	X	Y			
1	2	3	4	5	6	7	8
835	—	—	513 346,62	2 251 460,62	Метод спутниковых геодезических измерений (определений)	Mt = 0,10	—
н806У	—	—	513 334,58	2 251 486,38			
810	—	—	513 318,50	2 251 478,56			
836	—	—	513 331,06	2 251 452,75			
835	—	—	513 346,62	2 251 460,62			

2. Сведения о частях границ уточняемого земельного участка с кадастровым номером 73:19:082701:516 :

Обозначение части границ		Горизонтальное проложение (S), м	Описание прохождения части границ	Сведения о согласовании местоположения границ (согласовано/спорное)
от т.	до т.			
1	2	3	4	5
835	н806У	28,43	—	согласовано
н806У	810	17,88		
810	836	28,70		
836	835	17,44		

3. Сведения о характеристиках уточняемого земельного участка с кадастровым номером 73:19:082701:516 :

№ п/п	Наименование характеристики земельного участка	Значение характеристики
1	2	3
1		

1	2	3
1.	Адрес земельного участка	Местоположение установлено относительно ориентира, расположенного в границах участка. Почтовый адрес ориентира: обл Ульяновская р-н Ульяновский Садоводческое товарищество "Сокольники" участок 504.
1.1.	Сведения о местоположении земельного участка (при отсутствии адреса) в структурированном в соответствии с федеральной информационной адресной системой виде	—
1.2.	Дополнительные сведения о местоположении земельного участка	—
2.	Площадь земельного участка \pm величина погрешности определения (вычисления) площади ($P \pm \Delta P$), м ²	504 \pm 8,00
3.	Формула, примененная для вычисления предельной погрешности определения площади земельного участка, с подставленными значениями и итоговые (вычисленные) значения	$3,5 * 0,10 * \sqrt{(504,00)} = 8$
4.	Площадь земельного участка согласно сведениям Единого государственного реестра недвижимости (Ркад), м ²	504,00
5.	Оценка расхождения Р и Ркад ($P - P_{кад}$), м ²	0
6.	Предельный минимальный и максимальный размеры земельного участка ($P_{мин}$ и $P_{макс}$), м ²	— —
7.	Вид (виды) разрешенного использования	Для ведения садоводства
7.1.	Дополнительные сведения об использовании земельного участка	—
8.	Кадастровый или иной государственный учетный номер (инвентарный) здания, сооружения, объекта незавершенного строительства, расположенного на земельном участке	—
9.	Сведения о земельных участках (землях общего пользования, территории общего пользования), посредством которых обеспечивается доступ	73:19:082701:867
10.	Иные сведения	—
4. Пояснения к сведениям об уточняемом земельном участке с кадастровым номером		73:19:082701:516 :
1.	—	—

1. Сведения о характерных точках границ уточняемого земельного участка с кадастровым номером 73:19:082701:517 :
 Система координат МСК-73, зона 2 Зона № 2

Обозначение характерных точек границ	Координаты, м				Метод определения координат	Формулы, примененные для расчета средней квадратической погрешности определения координат характерных точек границ (Mt), с подставленными в такие формулы значениями и итоговые (вычисленные) значения Mt, м	Описание закрепления точки
	содержатся в Едином государственном реестре недвижимости		определены в результате выполнения комплексных кадастровых работ				
	X	Y	X	Y			
1	2	3	4	5	6	7	8
837	—	—	513 360,83	2 251 429,82	Метод спутниковых геодезических измерений (определений)	Mt = 0,10	—
838	—	—	513 348,81	2 251 455,63			
н839У	—	—	513 333,38	2 251 447,98			
н840У	—	—	513 345,82	2 251 422,82			
837	—	—	513 360,83	2 251 429,82			

2. Сведения о частях границ уточняемого земельного участка с кадастровым номером 73:19:082701:517 :

Обозначение части границ		Горизонтальное проложение (S), м	Описание прохождения части границ	Сведения о согласовании местоположения границ (согласовано/спорное)
от т.	до т.			
1	2	3	4	5
837	838	28,47	—	согласовано
838	н839У	17,22		
н839У	н840У	28,07		
н840У	837	16,56		

3. Сведения о характеристиках уточняемого земельного участка с кадастровым номером 73:19:082701:517 :

№ п/п	Наименование характеристики земельного участка	Значение характеристики
1	2	3
1	2	3

1	2	3
1.	Адрес земельного участка	Местоположение установлено относительно ориентира, расположенного в границах участка. Почтовый адрес ориентира: обл Ульяновская р-н Ульяновский Садоводческое товарищество "Сокольники" участок 505.
1.1.	Сведения о местоположении земельного участка (при отсутствии адреса) в структурированном в соответствии с федеральной информационной адресной системой виде	—
1.2.	Дополнительные сведения о местоположении земельного участка	—
2.	Площадь земельного участка \pm величина погрешности определения (вычисления) площади ($P \pm \Delta P$), м ²	477 \pm 8,00
3.	Формула, примененная для вычисления предельной погрешности определения площади земельного участка, с подставленными значениями и итоговые (вычисленные) значения	$3,5 * 0,10 * \sqrt{(477,00)} = 8$
4.	Площадь земельного участка согласно сведениям Единого государственного реестра недвижимости (Ркад), м ²	504,00
5.	Оценка расхождения Р и Ркад ($P - P_{кад}$), м ²	27
6.	Предельный минимальный и максимальный размеры земельного участка ($P_{мин}$ и $P_{макс}$), м ²	— —
7.	Вид (виды) разрешенного использования	Для ведения садоводства
7.1.	Дополнительные сведения об использовании земельного участка	—
8.	Кадастровый или иной государственный учетный номер (инвентарный) здания, сооружения, объекта незавершенного строительства, расположенного на земельном участке	—
9.	Сведения о земельных участках (землях общего пользования, территории общего пользования), посредством которых обеспечивается доступ	73:19:082701:867
10.	Иные сведения	—
4. Пояснения к сведениям об уточняемом земельном участке с кадастровым номером		73:19:082701:517 :
1.	—	—

1. Сведения о характерных точках границ уточняемого земельного участка с кадастровым номером 73:19:082701:519 :
 Система координат МСК-73, зона 2 Зона № 2

Обозначение характерных точек границ	Координаты, м				Метод определения координат	Формулы, примененные для расчета средней квадратической погрешности определения координат характерных точек границ (Mt), с подставленными в такие формулы значениями и итоговые (вычисленные) значения Mt, м	Описание закрепления точки
	содержатся в Едином государственном реестре недвижимости		определены в результате выполнения комплексных кадастровых работ				
	X	Y	X	Y			
1	2	3	4	5	6	7	8
н840У	—	—	513 345,82	2 251 422,82	Метод спутниковых геодезических измерений (определений)	Mt = 0,10	—
н839У	—	—	513 333,38	2 251 447,98			
841	—	—	513 333,17	2 251 447,88			
842	—	—	513 317,04	2 251 439,97			
843	—	—	513 329,37	2 251 414,75			
н840У	—	—	513 345,82	2 251 422,82			

2. Сведения о частях границ уточняемого земельного участка с кадастровым номером 73:19:082701:519 :

Обозначение части границ		Горизонтальное проложение (S), м	Описание прохождения части границ	Сведения о согласовании местоположения границ (согласовано/спорное)
от т.	до т.			
1	2	3	4	5
н840У	н839У	28,07	—	согласовано
н839У	841	0,23		
841	842	17,97		
842	843	28,07		
843	н840У	18,32		

3. Сведения о характеристиках уточняемого земельного участка с кадастровым номером 73:19:082701:519 :

№ п/п	Наименование характеристики земельного участка	Значение характеристики
1	2	3
1		

1	2	3
1.	Адрес земельного участка	обл Ульяновская р-н Ульяновский Садоводческое товарищество "Сокольники" участок 507
1.1.	Сведения о местоположении земельного участка (при отсутствии адреса) в структурированном в соответствии с федеральной информационной адресной системой виде	—
1.2.	Дополнительные сведения о местоположении земельного участка	—
2.	Площадь земельного участка ± величина погрешности определения (вычисления) площади ($P \pm \Delta P$), м ²	513 ± 8,00
3.	Формула, примененная для вычисления предельной погрешности определения площади земельного участка, с подставленными значениями и итоговые (вычисленные) значения	$3,5*0,10*\sqrt{(513,00)} = 8$
4.	Площадь земельного участка согласно сведениям Единого государственного реестра недвижимости (Ркад), м ²	504,00
5.	Оценка расхождения Р и Ркад ($P - P_{кад}$), м ²	9
6.	Предельный минимальный и максимальный размеры земельного участка (Рмин и Рмакс), м ²	— —
7.	Вид (виды) разрешенного использования	Для ведения садоводства
7.1.	Дополнительные сведения об использовании земельного участка	—
8.	Кадастровый или иной государственный учетный номер (инвентарный) здания, сооружения, объекта незавершенного строительства, расположенного на земельном участке	73:19:082701:953
9.	Сведения о земельных участках (землях общего пользования, территории общего пользования), посредством которых обеспечивается доступ	73:19:082701:867
10.	Иные сведения	—
4. Пояснения к сведениям об уточняемом земельном участке с кадастровым номером		73:19:082701:519 :
1.	—	—

1. Сведения о характерных точках границ уточняемого земельного участка с кадастровым номером 73:19:082701:522 :
 Система координат МСК-73, зона 2 Зона № 2

Обозначение характерных точек границ	Координаты, м				Метод определения координат	Формулы, примененные для расчета средней квадратической погрешности определения координат характерных точек границ (Mt), с подставленными в такие формулы значениями и итоговые (вычисленные) значения Mt, м	Описание закрепления точки
	содержатся в Едином государственном реестре недвижимости		определены в результате выполнения комплексных кадастровых работ				
	X	Y	X	Y			
1	2	3	4	5	6	7	8
844	—	—	513 298,44	2 251 437,55	Метод спутниковых геодезических измерений (определений)	Mt = 0,10	—
798	—	—	513 286,20	2 251 463,22			
737	—	—	513 269,88	2 251 455,33			
845	—	—	513 282,11	2 251 429,68			
844	—	—	513 298,44	2 251 437,55			

2. Сведения о частях границ уточняемого земельного участка с кадастровым номером 73:19:082701:522 :

Обозначение части границ		Горизонтальное проложение (S), м	Описание прохождения части границ	Сведения о согласовании местоположения границ (согласовано/спорное)
от т.	до т.			
1	2	3	4	5
844	798	28,44	—	согласовано
798	737	18,13		
737	845	28,42		
845	844	18,13		

3. Сведения о характеристиках уточняемого земельного участка с кадастровым номером 73:19:082701:522 :

№ п/п	Наименование характеристики земельного участка	Значение характеристики
1	2	3

1	2	3
1.	Адрес земельного участка	Местоположение установлено относительно ориентира, расположенного в границах участка. Почтовый адрес ориентира: обл Ульяновская р-н Ульяновский Садоводческое товарищество "Сокольники" участок 510.
1.1.	Сведения о местоположении земельного участка (при отсутствии адреса) в структурированном в соответствии с федеральной информационной адресной системой виде	—
1.2.	Дополнительные сведения о местоположении земельного участка	—
2.	Площадь земельного участка \pm величина погрешности определения (вычисления) площади ($P \pm \Delta P$), м ²	515 \pm 8,00
3.	Формула, примененная для вычисления предельной погрешности определения площади земельного участка, с подставленными значениями и итоговые (вычисленные) значения	$3,5 * 0,10 * \sqrt{(515,00)} = 8$
4.	Площадь земельного участка согласно сведениям Единого государственного реестра недвижимости (Ркад), м ²	504,00
5.	Оценка расхождения Р и Ркад ($P - P_{кад}$), м ²	11
6.	Предельный минимальный и максимальный размеры земельного участка ($P_{мин}$ и $P_{макс}$), м ²	— —
7.	Вид (виды) разрешенного использования	Для садоводства
7.1.	Дополнительные сведения об использовании земельного участка	—
8.	Кадастровый или иной государственный учетный номер (инвентарный) здания, сооружения, объекта незавершенного строительства, расположенного на земельном участке	73:19:082701:954
9.	Сведения о земельных участках (землях общего пользования, территории общего пользования), посредством которых обеспечивается доступ	73:19:082701:867
10.	Иные сведения	—
4. Пояснения к сведениям об уточняемом земельном участке с кадастровым номером		73:19:082701:522 :
1.	—	—

1. Сведения о характерных точках границ уточняемого земельного участка с кадастровым номером 73:19:082701:525 :
 Система координат МСК-73, зона 2 Зона № 2

Обозначение характерных точек границ	Координаты, м				Метод определения координат	Формулы, примененные для расчета средней квадратической погрешности определения координат характерных точек границ (Mt), с подставленными в такие формулы значениями и итоговые (вычисленные) значения Mt, м	Описание закрепления точки
	содержатся в Едином государственном реестре недвижимости		определены в результате выполнения комплексных кадастровых работ				
	X	Y	X	Y			
1	2	3	4	5	6	7	8
846	—	—	513 297,01	2 251 399,12	Метод спутниковых геодезических измерений (определений)	Mt = 0,10	—
847	—	—	513 284,71	2 251 424,76			
50	—	—	513 268,45	2 251 416,84			
н49У	—	—	513 280,26	2 251 391,41			
846	—	—	513 297,01	2 251 399,12			

2. Сведения о частях границ уточняемого земельного участка с кадастровым номером 73:19:082701:525 :

Обозначение части границ		Горизонтальное проложение (S), м	Описание прохождения части границ	Сведения о согласовании местоположения границ (согласовано/спорное)
от т.	до т.			
1	2	3	4	5
846	847	28,44	—	согласовано
847	50	18,09		
50	н49У	28,04		
н49У	846	18,44		

3. Сведения о характеристиках уточняемого земельного участка с кадастровым номером 73:19:082701:525 :

№ п/п	Наименование характеристики земельного участка	Значение характеристики
1	2	3
1	2	3

1	2	3
1.	Адрес земельного участка	Местоположение установлено относительно ориентира, расположенного в границах участка. Почтовый адрес ориентира: обл Ульяновская р-н Ульяновский Садоводческое товарищество "Сокольники" участок 513.
1.1.	Сведения о местоположении земельного участка (при отсутствии адреса) в структурированном в соответствии с федеральной информационной адресной системой виде	—
1.2.	Дополнительные сведения о местоположении земельного участка	—
2.	Площадь земельного участка \pm величина погрешности определения (вычисления) площади ($P \pm \Delta P$), м ²	516 \pm 8,00
3.	Формула, примененная для вычисления предельной погрешности определения площади земельного участка, с подставленными значениями и итоговые (вычисленные) значения	$3,5 * 0,10 * \sqrt{(516,00)} = 8$
4.	Площадь земельного участка согласно сведениям Единого государственного реестра недвижимости (Ркад), м ²	504,00
5.	Оценка расхождения Р и Ркад ($P - P_{кад}$), м ²	12
6.	Предельный минимальный и максимальный размеры земельного участка (Рмин и Рмакс), м ²	— —
7.	Вид (виды) разрешенного использования	Для ведения садоводства
7.1.	Дополнительные сведения об использовании земельного участка	—
8.	Кадастровый или иной государственный учетный номер (инвентарный) здания, сооружения, объекта незавершенного строительства, расположенного на земельном участке	73:19:082701:885; 73:19:082701:956
9.	Сведения о земельных участках (землях общего пользования, территории общего пользования), посредством которых обеспечивается доступ	73:19:082701:867
10.	Иные сведения	—
4. Пояснения к сведениям об уточняемом земельном участке с кадастровым номером		73:19:082701:525 :
1.	—	—

1. Сведения о характерных точках границ уточняемого земельного участка с кадастровым номером 73:19:082701:526 :
 Система координат МСК-73, зона 2 Зона № 2

Обозначение характерных точек границ	Координаты, м				Метод определения координат	Формулы, примененные для расчета средней квадратической погрешности определения координат характерных точек границ (Mt), с подставленными в такие формулы значениями и итоговые (вычисленные) значения Mt, м	Описание закрепления точки
	содержатся в Едином государственном реестре недвижимости		определены в результате выполнения комплексных кадастровых работ				
	X	Y	X	Y			
1	2	3	4	5	6	7	8
848	—	—	513 266,23	2 251 422,02	Метод спутниковых геодезических измерений (определений)	Mt = 0,10	—
740	—	—	513 253,82	2 251 447,60			
794	—	—	513 237,40	2 251 439,39			
849	—	—	513 249,64	2 251 413,90			
848	—	—	513 266,23	2 251 422,02			

2. Сведения о частях границ уточняемого земельного участка с кадастровым номером 73:19:082701:526 :

Обозначение части границ		Горизонтальное проложение (S), м	Описание прохождения части границ	Сведения о согласовании местоположения границ (согласовано/спорное)
от т.	до т.			
1	2	3	4	5
848	740	28,43	—	согласовано
740	794	18,36		
794	849	28,28		
849	848	18,47		

3. Сведения о характеристиках уточняемого земельного участка с кадастровым номером 73:19:082701:526 :

№ п/п	Наименование характеристики земельного участка	Значение характеристики
1	2	3
1	2	3

1	2	3
1.	Адрес земельного участка	Местоположение установлено относительно ориентира, расположенного в границах участка. Почтовый адрес ориентира: обл Ульяновская р-н Ульяновский Садоводческое товарищество "Сокольники" участок 514.
1.1.	Сведения о местоположении земельного участка (при отсутствии адреса) в структурированном в соответствии с федеральной информационной адресной системой виде	—
1.2.	Дополнительные сведения о местоположении земельного участка	—
2.	Площадь земельного участка \pm величина погрешности определения (вычисления) площади ($P \pm \Delta P$), м ²	522 \pm 8,00
3.	Формула, примененная для вычисления предельной погрешности определения площади земельного участка, с подставленными значениями и итоговые (вычисленные) значения	$3,5 * 0,10 * \sqrt{(522,00)} = 8$
4.	Площадь земельного участка согласно сведениям Единого государственного реестра недвижимости (Ркад), м ²	504,00
5.	Оценка расхождения Р и Ркад ($P - P_{кад}$), м ²	18
6.	Предельный минимальный и максимальный размеры земельного участка ($P_{мин}$ и $P_{макс}$), м ²	— —
7.	Вид (виды) разрешенного использования	Для ведения садоводства
7.1.	Дополнительные сведения об использовании земельного участка	—
8.	Кадастровый или иной государственный учетный номер (инвентарный) здания, сооружения, объекта незавершенного строительства, расположенного на земельном участке	—
9.	Сведения о земельных участках (землях общего пользования, территории общего пользования), посредством которых обеспечивается доступ	73:19:082701:867
10.	Иные сведения	—
4. Пояснения к сведениям об уточняемом земельном участке с кадастровым номером		73:19:082701:526 :
1.	—	—

1. Сведения о характерных точках границ уточняемого земельного участка с кадастровым номером 73:19:082701:528 :
 Система координат МСК-73, зона 2 Зона № 2

Обозначение характерных точек границ	Координаты, м				Метод определения координат	Формулы, примененные для расчета средней квадратической погрешности определения координат характерных точек границ (Mt), с подставленными в такие формулы значениями и итоговые (вычисленные) значения Mt, м	Описание закрепления точки
	содержатся в Едином государственном реестре недвижимости		определены в результате выполнения комплексных кадастровых работ				
	X	Y	X	Y			
1	2	3	4	5	6	7	8
н52У	—	—	513 264,01	2 251 383,44	Метод спутниковых геодезических измерений (определений)	Mt = 0,10	—
51	—	—	513 252,06	2 251 409,04			
850	—	—	513 235,83	2 251 401,04			
н851У	—	—	513 248,10	2 251 375,59			
н52У	—	—	513 264,01	2 251 383,44			

2. Сведения о частях границ уточняемого земельного участка с кадастровым номером 73:19:082701:528 :

Обозначение части границ		Горизонтальное проложение (S), м	Описание прохождения части границ	Сведения о согласовании местоположения границ (согласовано/спорное)
от т.	до т.			
1	2	3	4	5
н52У	51	28,25	—	согласовано
51	850	18,09		
850	н851У	28,25		
н851У	н52У	17,74		

3. Сведения о характеристиках уточняемого земельного участка с кадастровым номером 73:19:082701:528 :

№ п/п	Наименование характеристики земельного участка	Значение характеристики
1	2	3
1	2	3

1	2	3
1.	Адрес земельного участка	Местоположение установлено относительно ориентира, расположенного в границах участка. Почтовый адрес ориентира: обл Ульяновская р-н Ульяновский Садоводческое товарищество "Сокольники" участок 517.
1.1.	Сведения о местоположении земельного участка (при отсутствии адреса) в структурированном в соответствии с федеральной информационной адресной системой виде	—
1.2.	Дополнительные сведения о местоположении земельного участка	—
2.	Площадь земельного участка \pm величина погрешности определения (вычисления) площади ($P \pm \Delta P$), м ²	506 \pm 8,00
3.	Формула, примененная для вычисления предельной погрешности определения площади земельного участка, с подставленными значениями и итоговые (вычисленные) значения	$3,5 * 0,10 * \sqrt{(506,00)} = 8$
4.	Площадь земельного участка согласно сведениям Единого государственного реестра недвижимости (Ркад), м ²	504,00
5.	Оценка расхождения Р и Ркад ($P - P_{кад}$), м ²	2
6.	Предельный минимальный и максимальный размеры земельного участка (Рмин и Рмакс), м ²	— —
7.	Вид (виды) разрешенного использования	Для ведения садоводства
7.1.	Дополнительные сведения об использовании земельного участка	—
8.	Кадастровый или иной государственный учетный номер (инвентарный) здания, сооружения, объекта незавершенного строительства, расположенного на земельном участке	—
9.	Сведения о земельных участках (землях общего пользования, территории общего пользования), посредством которых обеспечивается доступ	73:19:082701:867
10.	Иные сведения	—
4. Пояснения к сведениям об уточняемом земельном участке с кадастровым номером		73:19:082701:528 :
1.	—	—

1. Сведения о характерных точках границ уточняемого земельного участка с кадастровым номером 73:19:082701:530 :
 Система координат МСК-73, зона 2 Зона № 2

Обозначение характерных точек границ	Координаты, м				Метод определения координат	Формулы, примененные для расчета средней квадратической погрешности определения координат характерных точек границ (Mt), с подставленными в такие формулы значениями и итоговые (вычисленные) значения Mt, м	Описание закрепления точки
	содержатся в Едином государственном реестре недвижимости		определены в результате выполнения комплексных кадастровых работ				
	X	Y	X	Y			
1	2	3	4	5	6	7	8
н851У	—	—	513 248,10	2 251 375,59	Метод спутниковых геодезических измерений (определений)	Mt = 0,10	—
850	—	—	513 235,83	2 251 401,04			
852	—	—	513 219,63	2 251 393,75			
853	—	—	513 231,79	2 251 367,75			
н851У	—	—	513 248,10	2 251 375,59			

2. Сведения о частях границ уточняемого земельного участка с кадастровым номером 73:19:082701:530 :

Обозначение части границ		Горизонтальное проложение (S), м	Описание прохождения части границ	Сведения о согласовании местоположения границ (согласовано/спорное)
от т.	до т.			
1	2	3	4	5
н851У	850	28,25	—	согласовано
850	852	17,76		
852	853	28,70		
853	н851У	18,10		

3. Сведения о характеристиках уточняемого земельного участка с кадастровым номером 73:19:082701:530 :

№ п/п	Наименование характеристики земельного участка	Значение характеристики
1	2	3
1	2	3

1	2	3
1.	Адрес земельного участка	Местоположение установлено относительно ориентира, расположенного в границах участка. Почтовый адрес ориентира: обл Ульяновская р-н Ульяновский с/т "Сокольники" участок 519.
1.1.	Сведения о местоположении земельного участка (при отсутствии адреса) в структурированном в соответствии с федеральной информационной адресной системой виде	—
1.2.	Дополнительные сведения о местоположении земельного участка	—
2.	Площадь земельного участка \pm величина погрешности определения (вычисления) площади ($P \pm \Delta P$), м ²	511 \pm 8,00
3.	Формула, примененная для вычисления предельной погрешности определения площади земельного участка, с подставленными значениями и итоговые (вычисленные) значения	$3,5*0,10*\sqrt{(511,00)} = 8$
4.	Площадь земельного участка согласно сведениям Единого государственного реестра недвижимости (Ркад), м ²	504,00
5.	Оценка расхождения Р и Ркад ($P - P_{кад}$), м ²	7
6.	Предельный минимальный и максимальный размеры земельного участка ($P_{мин}$ и $P_{макс}$), м ²	— —
7.	Вид (виды) разрешенного использования	Для ведения садоводства
7.1.	Дополнительные сведения об использовании земельного участка	—
8.	Кадастровый или иной государственный учетный номер (инвентарный) здания, сооружения, объекта незавершенного строительства, расположенного на земельном участке	—
9.	Сведения о земельных участках (землях общего пользования, территории общего пользования), посредством которых обеспечивается доступ	73:19:082701:867
10.	Иные сведения	—
4. Пояснения к сведениям об уточняемом земельном участке с кадастровым номером		73:19:082701:530 :
1.	—	—

1. Сведения о характерных точках границ уточняемого земельного участка с кадастровым номером 73:19:082701:531 :
 Система координат МСК-73, зона 2 Зона № 2

Обозначение характерных точек границ	Координаты, м				Метод определения координат	Формулы, примененные для расчета средней квадратической погрешности определения координат характерных точек границ (Mt), с подставленными в такие формулы значениями и итоговые (вычисленные) значения Mt, м	Описание закрепления точки
	содержатся в Едином государственном реестре недвижимости		определены в результате выполнения комплексных кадастровых работ				
	X	Y	X	Y			
1	2	3	4	5	6	7	8
854	—	—	513 217,30	2 251 398,30	Метод спутниковых геодезических измерений (определений)	Mt = 0,10	—
789	—	—	513 205,16	2 251 423,49			
н784У	—	—	513 188,90	2 251 416,03			
855	—	—	513 201,17	2 251 390,47			
854	—	—	513 217,30	2 251 398,30			

2. Сведения о частях границ уточняемого земельного участка с кадастровым номером 73:19:082701:531 :

Обозначение части границ		Горизонтальное проложение (S), м	Описание прохождения части границ	Сведения о согласовании местоположения границ (согласовано/спорное)
от т.	до т.			
1	2	3	4	5
854	789	27,96	—	согласовано
789	н784У	17,89		
н784У	855	28,35		
855	854	17,93		

3. Сведения о характеристиках уточняемого земельного участка с кадастровым номером 73:19:082701:531 :

№ п/п	Наименование характеристики земельного участка	Значение характеристики
1	2	3
1	2	3

1	2	3
1.	Адрес земельного участка	Местоположение установлено относительно ориентира, расположенного в границах участка. Почтовый адрес ориентира: обл Ульяновская р-н Ульяновский Садоводческое товарищество "Сокольники" участок 520.
1.1.	Сведения о местоположении земельного участка (при отсутствии адреса) в структурированном в соответствии с федеральной информационной адресной системой виде	—
1.2.	Дополнительные сведения о местоположении земельного участка	—
2.	Площадь земельного участка \pm величина погрешности определения (вычисления) площади ($P \pm \Delta P$), м ²	504 \pm 8,00
3.	Формула, примененная для вычисления предельной погрешности определения площади земельного участка, с подставленными значениями и итоговые (вычисленные) значения	$3,5 * 0,10 * \sqrt{(504,00)} = 8$
4.	Площадь земельного участка согласно сведениям Единого государственного реестра недвижимости (Ркад), м ²	504,00
5.	Оценка расхождения Р и Ркад ($P - P_{кад}$), м ²	0
6.	Предельный минимальный и максимальный размеры земельного участка (Рмин и Рмакс), м ²	— —
7.	Вид (виды) разрешенного использования	Для ведения садоводства
7.1.	Дополнительные сведения об использовании земельного участка	—
8.	Кадастровый или иной государственный учетный номер (инвентарный) здания, сооружения, объекта незавершенного строительства, расположенного на земельном участке	73:19:082701:957
9.	Сведения о земельных участках (землях общего пользования, территории общего пользования), посредством которых обеспечивается доступ	73:19:082701:867
10.	Иные сведения	—
4. Пояснения к сведениям об уточняемом земельном участке с кадастровым номером		73:19:082701:531 :
1.	—	—

1. Сведения о характерных точках границ уточняемого земельного участка с кадастровым номером 73:19:082701:533 :
 Система координат МСК-73, зона 2 Зона № 2

Обозначение характерных точек границ	Координаты, м				Метод определения координат	Формулы, примененные для расчета средней квадратической погрешности определения координат характерных точек границ (Mt), с подставленными в такие формулы значениями и итоговые (вычисленные) значения Mt, м	Описание закрепления точки
	содержатся в Едином государственном реестре недвижимости		определены в результате выполнения комплексных кадастровых работ				
	X	Y	X	Y			
1	2	3	4	5	6	7	8
855	—	—	513 201,17	2 251 390,47	Метод спутниковых геодезических измерений (определений)	Mt = 0,10	—
н784У	—	—	513 188,90	2 251 416,03			
787	—	—	513 172,83	2 251 408,42			
856	—	—	513 184,91	2 251 382,98			
855	—	—	513 201,17	2 251 390,47			

2. Сведения о частях границ уточняемого земельного участка с кадастровым номером 73:19:082701:533 :

Обозначение части границ		Горизонтальное проложение (S), м	Описание прохождения части границ	Сведения о согласовании местоположения границ (согласовано/спорное)
от т.	до т.			
1	2	3	4	5
855	н784У	28,35	—	согласовано
н784У	787	17,78		
787	856	28,16		
856	855	17,90		

3. Сведения о характеристиках уточняемого земельного участка с кадастровым номером 73:19:082701:533 :

№ п/п	Наименование характеристики земельного участка	Значение характеристики
1	2	3
1	2	3

1	2	3
1.	Адрес земельного участка	Местоположение установлено относительно ориентира, расположенного в границах участка. Почтовый адрес ориентира: Ульяновская область, г. Ульяновск, садоводческое товарищество "Сокольники", участок 522.
1.1.	Сведения о местоположении земельного участка (при отсутствии адреса) в структурированном в соответствии с федеральной информационной адресной системой виде	—
1.2.	Дополнительные сведения о местоположении земельного участка	—
2.	Площадь земельного участка \pm величина погрешности определения (вычисления) площади ($P \pm \Delta P$), м ²	504 \pm 8,00
3.	Формула, примененная для вычисления предельной погрешности определения площади земельного участка, с подставленными значениями и итоговые (вычисленные) значения	$3,5 * 0,10 * \sqrt{(504,00)} = 8$
4.	Площадь земельного участка согласно сведениям Единого государственного реестра недвижимости (Ркад), м ²	504,00
5.	Оценка расхождения Р и Ркад ($P - P_{кад}$), м ²	0
6.	Предельный минимальный и максимальный размеры земельного участка (Рмин и Рмакс), м ²	— —
7.	Вид (виды) разрешенного использования	Для ведения садоводства
7.1.	Дополнительные сведения об использовании земельного участка	—
8.	Кадастровый или иной государственный учетный номер (инвентарный) здания, сооружения, объекта незавершенного строительства, расположенного на земельном участке	73:19:082701:959
9.	Сведения о земельных участках (землях общего пользования, территории общего пользования), посредством которых обеспечивается доступ	73:19:082701:867
10.	Иные сведения	Ипотека в силу закона. Обременение возникает на основании: Договор купли-продажи земельного участка и хозяйственного строения от 21 июня 2016 г.
4. Пояснения к сведениям об уточняемом земельном участке с кадастровым номером <u>73:19:082701:533</u> :		
1.	—	

1. Сведения о характерных точках границ уточняемого земельного участка с кадастровым номером 73:19:082701:534 :
 Система координат МСК-73, зона 2 Зона № 2

Обозначение характерных точек границ	Координаты, м				Метод определения координат	Формулы, примененные для расчета средней квадратической погрешности определения координат характерных точек границ (Mt), с подставленными в такие формулы значениями и итоговые (вычисленные) значения Mt, м	Описание закрепления точки
	содержатся в Едином государственном реестре недвижимости		определены в результате выполнения комплексных кадастровых работ				
	X	Y	X	Y			
1	2	3	4	5	6	7	8
857	—	—	513 215,21	2 251 360,33	Метод спутниковых геодезических измерений (определений)	Mt = 0,10	—
858	—	—	513 202,78	2 251 386,18			
859	—	—	513 187,11	2 251 378,08			
860	—	—	513 199,57	2 251 352,25			
857	—	—	513 215,21	2 251 360,33			

2. Сведения о частях границ уточняемого земельного участка с кадастровым номером 73:19:082701:534 :

Обозначение части границ		Горизонтальное проложение (S), м	Описание прохождения части границ	Сведения о согласовании местоположения границ (согласовано/спорное)
от т.	до т.			
1	2	3	4	5
857	858	28,68	—	согласовано
858	859	17,64		
859	860	28,68		
860	857	17,60		

3. Сведения о характеристиках уточняемого земельного участка с кадастровым номером 73:19:082701:534 :

№ п/п	Наименование характеристики земельного участка	Значение характеристики
1	2	3

1	2	3
1.	Адрес земельного участка	обл Ульяновская р-н Ульяновский Садоводческое товарищество "Сокольники" участок 523
1.1.	Сведения о местоположении земельного участка (при отсутствии адреса) в структурированном в соответствии с федеральной информационной адресной системой виде	—
1.2.	Дополнительные сведения о местоположении земельного участка	—
2.	Площадь земельного участка ± величина погрешности определения (вычисления) площади ($P \pm \Delta P$), м ²	505 ± 8,00
3.	Формула, примененная для вычисления предельной погрешности определения площади земельного участка, с подставленными значениями и итоговые (вычисленные) значения	$3,5 * 0,10 * \sqrt{(505,00)} = 8$
4.	Площадь земельного участка согласно сведениям Единого государственного реестра недвижимости (Ркад), м ²	504,00
5.	Оценка расхождения Р и Ркад ($P - P_{кад}$), м ²	1
6.	Предельный минимальный и максимальный размеры земельного участка (Рмин и Рмакс), м ²	— —
7.	Вид (виды) разрешенного использования	Для ведения садоводства
7.1.	Дополнительные сведения об использовании земельного участка	—
8.	Кадастровый или иной государственный учетный номер (инвентарный) здания, сооружения, объекта незавершенного строительства, расположенного на земельном участке	—
9.	Сведения о земельных участках (землях общего пользования, территории общего пользования), посредством которых обеспечивается доступ	73:19:082701:867
10.	Иные сведения	—
4. Пояснения к сведениям об уточняемом земельном участке с кадастровым номером		73:19:082701:534 :
1.	—	—

1. Сведения о характерных точках границ уточняемого земельного участка с кадастровым номером 73:19:082701:535 :
 Система координат МСК-73, зона 2 Зона № 2

Обозначение характерных точек границ	Координаты, м				Метод определения координат	Формулы, примененные для расчета средней квадратической погрешности определения координат характерных точек границ (Mt), с подставленными в такие формулы значениями и итоговые (вычисленные) значения Mt, м	Описание закрепления точки
	содержатся в Едином государственном реестре недвижимости		определены в результате выполнения комплексных кадастровых работ				
	X	Y	X	Y			
1	2	3	4	5	6	7	8
861	—	—	513 176,21	2 251 379,56	Метод спутниковых геодезических измерений (определений)	Mt = 0,10	—
162	—	—	513 163,67	2 251 404,04			
165	—	—	513 147,28	2 251 396,19			
862	—	—	513 159,82	2 251 370,77			
861	—	—	513 176,21	2 251 379,56			

2. Сведения о частях границ уточняемого земельного участка с кадастровым номером 73:19:082701:535 :

Обозначение части границ		Горизонтальное проложение (S), м	Описание прохождения части границ	Сведения о согласовании местоположения границ (согласовано/спорное)
от т.	до т.			
1	2	3	4	5
861	162	27,50	—	согласовано
162	165	18,17		
165	862	28,34		
862	861	18,60		

3. Сведения о характеристиках уточняемого земельного участка с кадастровым номером 73:19:082701:535 :

№ п/п	Наименование характеристики земельного участка	Значение характеристики
1	2	3
1	2	3

1	2	3
1.	Адрес земельного участка	Местоположение установлено относительно ориентира, расположенного в границах участка. Почтовый адрес ориентира: обл Ульяновская р-н Ульяновский Садоводческое товарищество "Сокольники" участок 524.
1.1.	Сведения о местоположении земельного участка (при отсутствии адреса) в структурированном в соответствии с федеральной информационной адресной системой виде	—
1.2.	Дополнительные сведения о местоположении земельного участка	—
2.	Площадь земельного участка \pm величина погрешности определения (вычисления) площади ($P \pm \Delta P$), м ²	513 \pm 8,00
3.	Формула, примененная для вычисления предельной погрешности определения площади земельного участка, с подставленными значениями и итоговые (вычисленные) значения	$3,5 * 0,10 * \sqrt{(513,00)} = 8$
4.	Площадь земельного участка согласно сведениям Единого государственного реестра недвижимости (Ркад), м ²	504,00
5.	Оценка расхождения Р и Ркад ($P - P_{кад}$), м ²	9
6.	Предельный минимальный и максимальный размеры земельного участка ($P_{мин}$ и $P_{макс}$), м ²	— —
7.	Вид (виды) разрешенного использования	Для ведения садоводства
7.1.	Дополнительные сведения об использовании земельного участка	—
8.	Кадастровый или иной государственный учетный номер (инвентарный) здания, сооружения, объекта незавершенного строительства, расположенного на земельном участке	—
9.	Сведения о земельных участках (землях общего пользования, территории общего пользования), посредством которых обеспечивается доступ	73:19:082701:867
10.	Иные сведения	—
4. Пояснения к сведениям об уточняемом земельном участке с кадастровым номером		73:19:082701:535 :
1.	—	—

1. Сведения о характерных точках границ уточняемого земельного участка с кадастровым номером 73:19:082701:536 :
 Система координат МСК-73, зона 2 Зона № 2

Обозначение характерных точек границ	Координаты, м				Метод определения координат	Формулы, примененные для расчета средней квадратической погрешности определения координат характерных точек границ (Mt), с подставленными в такие формулы значениями и итоговые (вычисленные) значения Mt, м	Описание закрепления точки
	содержатся в Едином государственном реестре недвижимости		определены в результате выполнения комплексных кадастровых работ				
	X	Y	X	Y			
1	2	3	4	5	6	7	8
863	—	—	513 087,81	2 251 229,76	Метод спутниковых геодезических измерений (определений)	Mt = 0,10	—
864	—	—	513 086,23	2 251 232,26			
865	—	—	513 075,14	2 251 255,28			
866	—	—	513 059,05	2 251 247,18			
867	—	—	513 071,45	2 251 221,80			
863	—	—	513 087,81	2 251 229,76			

2. Сведения о частях границ уточняемого земельного участка с кадастровым номером 73:19:082701:536 :

Обозначение части границ		Горизонтальное проложение (S), м	Описание прохождения части границ	Сведения о согласовании местоположения границ (согласовано/спорное)
от т.	до т.			
1	2	3	4	5
863	864	2,96	—	согласовано
864	865	25,55		
865	866	18,01		
866	867	28,25		
867	863	18,19		

3. Сведения о характеристиках уточняемого земельного участка с кадастровым номером 73:19:082701:536 :

№ п/п	Наименование характеристики земельного участка	Значение характеристики
1	2	3

1	2	3
1.	Адрес земельного участка	Местоположение установлено относительно ориентира, расположенного в границах участка. Почтовый адрес ориентира: обл Ульяновская р-н Ульяновский Садоводческое некоммерческое товарищество "Сокольники" участок 567.
1.1.	Сведения о местоположении земельного участка (при отсутствии адреса) в структурированном в соответствии с федеральной информационной адресной системой виде	—
1.2.	Дополнительные сведения о местоположении земельного участка	—
2.	Площадь земельного участка \pm величина погрешности определения (вычисления) площади ($P \pm \Delta P$), м ²	509 \pm 8,00
3.	Формула, примененная для вычисления предельной погрешности определения площади земельного участка, с подставленными значениями и итоговые (вычисленные) значения	$3,5 * 0,10 * \sqrt{(509,00)} = 8$
4.	Площадь земельного участка согласно сведениям Единого государственного реестра недвижимости (Ркад), м ²	504,00
5.	Оценка расхождения Р и Ркад ($P - P_{кад}$), м ²	5
6.	Предельный минимальный и максимальный размеры земельного участка ($P_{мин}$ и $P_{макс}$), м ²	— —
7.	Вид (виды) разрешенного использования	Для садоводства
7.1.	Дополнительные сведения об использовании земельного участка	—
8.	Кадастровый или иной государственный учетный номер (инвентарный) здания, сооружения, объекта незавершенного строительства, расположенного на земельном участке	—
9.	Сведения о земельных участках (землях общего пользования, территории общего пользования), посредством которых обеспечивается доступ	73:19:082701:867
10.	Иные сведения	—
4. Пояснения к сведениям об уточняемом земельном участке с кадастровым номером		73:19:082701:536 :
1.	—	—

1. Сведения о характерных точках границ уточняемого земельного участка с кадастровым номером 73:19:082701:537 :
 Система координат МСК-73, зона 2 Зона № 2

Обозначение характерных точек границ	Координаты, м				Метод определения координат	Формулы, примененные для расчета средней квадратической погрешности определения координат характерных точек границ (Mt), с подставленными в такие формулы значениями и итоговые (вычисленные) значения Mt, м	Описание закрепления точки
	содержатся в Едином государственном реестре недвижимости		определены в результате выполнения комплексных кадастровых работ				
	X	Y	X	Y			
1	2	3	4	5	6	7	8
868	—	—	513 191,49	2 251 349,02	Метод спутниковых геодезических измерений (определений)	Mt = 0,10	—
869	—	—	513 178,26	2 251 374,49			
870	—	—	513 161,85	2 251 366,45			
н871У	—	—	513 174,63	2 251 340,81			
868	—	—	513 191,49	2 251 349,02			

2. Сведения о частях границ уточняемого земельного участка с кадастровым номером 73:19:082701:537 :

Обозначение части границ		Горизонтальное проложение (S), м	Описание прохождения части границ	Сведения о согласовании местоположения границ (согласовано/спорное)
от т.	до т.			
1	2	3	4	5
868	869	28,70	—	согласовано
869	870	18,27		
870	н871У	28,65		
н871У	868	18,75		

3. Сведения о характеристиках уточняемого земельного участка с кадастровым номером 73:19:082701:537 :

№ п/п	Наименование характеристики земельного участка	Значение характеристики
1	2	3
1	2	3

1	2	3
1.	Адрес земельного участка	Местоположение установлено относительно ориентира, расположенного в границах участка. Почтовый адрес ориентира: обл Ульяновская р-н Ульяновский Садоводческое товарищество "Сокольники" участок 525.
1.1.	Сведения о местоположении земельного участка (при отсутствии адреса) в структурированном в соответствии с федеральной информационной адресной системой виде	—
1.2.	Дополнительные сведения о местоположении земельного участка	—
2.	Площадь земельного участка \pm величина погрешности определения (вычисления) площади ($P \pm \Delta P$), м ²	531 \pm 8,00
3.	Формула, примененная для вычисления предельной погрешности определения площади земельного участка, с подставленными значениями и итоговые (вычисленные) значения	$3,5*0,10*\sqrt{(531,00)} = 8$
4.	Площадь земельного участка согласно сведениям Единого государственного реестра недвижимости (Ркад), м ²	504,00
5.	Оценка расхождения Р и Ркад ($P - P_{кад}$), м ²	27
6.	Предельный минимальный и максимальный размеры земельного участка ($P_{мин}$ и $P_{макс}$), м ²	— —
7.	Вид (виды) разрешенного использования	Для ведения садоводства
7.1.	Дополнительные сведения об использовании земельного участка	—
8.	Кадастровый или иной государственный учетный номер (инвентарный) здания, сооружения, объекта незавершенного строительства, расположенного на земельном участке	—
9.	Сведения о земельных участках (землях общего пользования, территории общего пользования), посредством которых обеспечивается доступ	73:19:082701:867
10.	Иные сведения	—
4. Пояснения к сведениям об уточняемом земельном участке с кадастровым номером		73:19:082701:537 :
1.	—	—

1. Сведения о характерных точках границ уточняемого земельного участка с кадастровым номером 73:19:082701:538 :
 Система координат МСК-73, зона 2 Зона № 2

Обозначение характерных точек границ	Координаты, м				Метод определения координат	Формулы, примененные для расчета средней квадратической погрешности определения координат характерных точек границ (Mt), с подставленными в такие формулы значениями и итоговые (вычисленные) значения Mt, м	Описание закрепления точки
	содержатся в Едином государственном реестре недвижимости		определены в результате выполнения комплексных кадастровых работ				
	X	Y	X	Y			
1	2	3	4	5	6	7	8
862	—	—	513 159,82	2 251 370,77	Метод спутниковых геодезических измерений (определений)	Mt = 0,10	—
165	—	—	513 147,28	2 251 396,19			
779	—	—	513 131,25	2 251 388,82			
872	—	—	513 143,85	2 251 363,35			
862	—	—	513 159,82	2 251 370,77			

2. Сведения о частях границ уточняемого земельного участка с кадастровым номером 73:19:082701:538 :

Обозначение части границ		Горизонтальное проложение (S), м	Описание прохождения части границ	Сведения о согласовании местоположения границ (согласовано/спорное)
от т.	до т.			
1	2	3	4	5
862	165	28,34	—	согласовано
165	779	17,64		
779	872	28,42		
872	862	17,61		

3. Сведения о характеристиках уточняемого земельного участка с кадастровым номером 73:19:082701:538 :

№ п/п	Наименование характеристики земельного участка	Значение характеристики
1	2	3
1	2	3

1	2	3
1.	Адрес земельного участка	Местоположение установлено относительно ориентира, расположенного в границах участка. Почтовый адрес ориентира: обл Ульяновская р-н Ульяновский Садоводческое товарищество "Сокольники" участок 526.
1.1.	Сведения о местоположении земельного участка (при отсутствии адреса) в структурированном в соответствии с федеральной информационной адресной системой виде	—
1.2.	Дополнительные сведения о местоположении земельного участка	—
2.	Площадь земельного участка \pm величина погрешности определения (вычисления) площади ($P \pm \Delta P$), м ²	500 \pm 8,00
3.	Формула, примененная для вычисления предельной погрешности определения площади земельного участка, с подставленными значениями и итоговые (вычисленные) значения	$3,5*0,10*\sqrt{(500,00)} = 8$
4.	Площадь земельного участка согласно сведениям Единого государственного реестра недвижимости (Ркад), м ²	504,00
5.	Оценка расхождения Р и Ркад ($P - P_{кад}$), м ²	4
6.	Предельный минимальный и максимальный размеры земельного участка ($P_{мин}$ и $P_{макс}$), м ²	— —
7.	Вид (виды) разрешенного использования	Для ведения садоводства
7.1.	Дополнительные сведения об использовании земельного участка	—
8.	Кадастровый или иной государственный учетный номер (инвентарный) здания, сооружения, объекта незавершенного строительства, расположенного на земельном участке	—
9.	Сведения о земельных участках (землях общего пользования, территории общего пользования), посредством которых обеспечивается доступ	73:19:082701:867
10.	Иные сведения	—
4. Пояснения к сведениям об уточняемом земельном участке с кадастровым номером		73:19:082701:538 :
1.	—	—

1. Сведения о характерных точках границ уточняемого земельного участка с кадастровым номером 73:19:082701:539 :
 Система координат МСК-73, зона 2 Зона № 2

Обозначение характерных точек границ	Координаты, м				Метод определения координат	Формулы, примененные для расчета средней квадратической погрешности определения координат характерных точек границ (Mt), с подставленными в такие формулы значениями и итоговые (вычисленные) значения Mt, м	Описание закрепления точки
	содержатся в Едином государственном реестре недвижимости		определены в результате выполнения комплексных кадастровых работ				
	X	Y	X	Y			
1	2	3	4	5	6	7	8
н871У	—	—	513 174,63	2 251 340,81	Метод спутниковых геодезических измерений (определений)	Mt = 0,10	—
870	—	—	513 161,85	2 251 366,45			
156	—	—	513 145,92	2 251 358,67			
155	—	—	513 158,05	2 251 332,74			
н871У	—	—	513 174,63	2 251 340,81			

2. Сведения о частях границ уточняемого земельного участка с кадастровым номером 73:19:082701:539 :

Обозначение части границ		Горизонтальное проложение (S), м	Описание прохождения части границ	Сведения о согласовании местоположения границ (согласовано/спорное)
от т.	до т.			
1	2	3	4	5
н871У	870	28,65	—	согласовано
870	156	17,73		
156	155	28,63		
155	н871У	18,44		

3. Сведения о характеристиках уточняемого земельного участка с кадастровым номером 73:19:082701:539 :

№ п/п	Наименование характеристики земельного участка	Значение характеристики
1	2	3
1	2	3

1	2	3
1.	Адрес земельного участка	обл Ульяновская р-н Ульяновский Садоводческое товарищество "Сокольники" участок 527
1.1.	Сведения о местоположении земельного участка (при отсутствии адреса) в структурированном в соответствии с федеральной информационной адресной системой виде	—
1.2.	Дополнительные сведения о местоположении земельного участка	—
2.	Площадь земельного участка ± величина погрешности определения (вычисления) площади ($P \pm \Delta P$), м ²	518 ± 8,00
3.	Формула, примененная для вычисления предельной погрешности определения площади земельного участка, с подставленными значениями и итоговые (вычисленные) значения	$3,5 * 0,10 * \sqrt{(518,00)} = 8$
4.	Площадь земельного участка согласно сведениям Единого государственного реестра недвижимости (Ркад), м ²	504,00
5.	Оценка расхождения Р и Ркад ($P - P_{кад}$), м ²	14
6.	Предельный минимальный и максимальный размеры земельного участка (Рмин и Рмакс), м ²	— —
7.	Вид (виды) разрешенного использования	Для ведения садоводства
7.1.	Дополнительные сведения об использовании земельного участка	—
8.	Кадастровый или иной государственный учетный номер (инвентарный) здания, сооружения, объекта незавершенного строительства, расположенного на земельном участке	—
9.	Сведения о земельных участках (землях общего пользования, территории общего пользования), посредством которых обеспечивается доступ	73:19:082701:867
10.	Иные сведения	—
4. Пояснения к сведениям об уточняемом земельном участке с кадастровым номером		73:19:082701:539 :
1.	—	—

1. Сведения о характерных точках границ уточняемого земельного участка с кадастровым номером 73:19:082701:542 :
 Система координат МСК-73, зона 2 Зона № 2

Обозначение характерных точек границ	Координаты, м				Метод определения координат	Формулы, примененные для расчета средней квадратической погрешности определения координат характерных точек границ (Mt), с подставленными в такие формулы значениями и итоговые (вычисленные) значения Mt, м	Описание закрепления точки
	содержатся в Едином государственном реестре недвижимости		определены в результате выполнения комплексных кадастровых работ				
	X	Y	X	Y			
1	2	3	4	5	6	7	8
876	—	—	513 138,03	2 251 291,10	Метод спутниковых геодезических измерений (определений)	Mt = 0,10	—
н53У	—	—	513 125,89	2 251 317,04			
57	—	—	513 109,49	2 251 308,70			
877	—	—	513 121,86	2 251 283,23			
876	—	—	513 138,03	2 251 291,10			

2. Сведения о частях границ уточняемого земельного участка с кадастровым номером 73:19:082701:542 :

Обозначение части границ		Горизонтальное проложение (S), м	Описание прохождения части границ	Сведения о согласовании местоположения границ (согласовано/спорное)
от т.	до т.			
1	2	3	4	5
876	н53У	28,64	—	согласовано
н53У	57	18,40		
57	877	28,31		
877	876	17,98		

3. Сведения о характеристиках уточняемого земельного участка с кадастровым номером 73:19:082701:542 :

№ п/п	Наименование характеристики земельного участка	Значение характеристики
1	2	3
1	2	3

1	2	3
1.	Адрес земельного участка	Местоположение установлено относительно ориентира, расположенного в границах участка. Почтовый адрес ориентира: Ульяновская область, г. Ульяновск, садоводческое товарищество "Сокольники", участок 574.
1.1.	Сведения о местоположении земельного участка (при отсутствии адреса) в структурированном в соответствии с федеральной информационной адресной системой виде	—
1.2.	Дополнительные сведения о местоположении земельного участка	—
2.	Площадь земельного участка \pm величина погрешности определения (вычисления) площади ($P \pm \Delta P$), м ²	518 \pm 8,00
3.	Формула, примененная для вычисления предельной погрешности определения площади земельного участка, с подставленными значениями и итоговые (вычисленные) значения	$3,5 * 0,10 * \sqrt{(518,00)} = 8$
4.	Площадь земельного участка согласно сведениям Единого государственного реестра недвижимости (Ркад), м ²	504,00
5.	Оценка расхождения Р и Ркад ($P - P_{кад}$), м ²	14
6.	Предельный минимальный и максимальный размеры земельного участка (Рмин и Рмакс), м ²	— —
7.	Вид (виды) разрешенного использования	Для садоводства
7.1.	Дополнительные сведения об использовании земельного участка	—
8.	Кадастровый или иной государственный учетный номер (инвентарный) здания, сооружения, объекта незавершенного строительства, расположенного на земельном участке	—
9.	Сведения о земельных участках (землях общего пользования, территории общего пользования), посредством которых обеспечивается доступ	73:19:082701:867
10.	Иные сведения	—
4. Пояснения к сведениям об уточняемом земельном участке с кадастровым номером		73:19:082701:542 :
1.	—	—

1. Сведения о характерных точках границ уточняемого земельного участка с кадастровым номером 73:19:082701:543 :
 Система координат МСК-73, зона 2 Зона № 2

Обозначение характерных точек границ	Координаты, м				Метод определения координат	Формулы, примененные для расчета средней квадратической погрешности определения координат характерных точек границ (Mt), с подставленными в такие формулы значениями и итоговые (вычисленные) значения Mt, м	Описание закрепления точки
	содержатся в Едином государственном реестре недвижимости		определены в результате выполнения комплексных кадастровых работ				
	X	Y	X	Y			
1	2	3	4	5	6	7	8
875	—	—	513 127,81	2 251 355,47	Метод спутниковых геодезических измерений (определений)	Mt = 0,10	—
н773У	—	—	513 115,64	2 251 380,94			
776	—	—	513 099,28	2 251 372,88			
878	—	—	513 098,41	2 251 372,49			
879	—	—	513 111,13	2 251 347,59			
880	—	—	513 111,43	2 251 347,73			
875	—	—	513 127,81	2 251 355,47			

2. Сведения о частях границ уточняемого земельного участка с кадастровым номером 73:19:082701:543 :

Обозначение части границ		Горизонтальное проложение (S), м	Описание прохождения части границ	Сведения о согласовании местоположения границ (согласовано/спорное)
от т.	до т.			
1	2	3	4	5
875	н773У	28,23	—	согласовано
н773У	776	18,24		
776	878	0,95		
878	879	27,96		
879	880	0,33		
880	875	18,12		

3. Сведения о характеристиках уточняемого земельного участка с кадастровым номером <u>73:19:082701:543</u> :		
№ п/п	Наименование характеристики земельного участка	Значение характеристики
1	2	3
1.	Адрес земельного участка	обл Ульяновская р-н Ульяновский Садоводческое товарищество "Сокольники" участок 530
1.1.	Сведения о местоположении земельного участка (при отсутствии адреса) в структурированном в соответствии с федеральной информационной адресной системой виде	—
1.2.	Дополнительные сведения о местоположении земельного участка	—
2.	Площадь земельного участка ± величина погрешности определения (вычисления) площади ($P \pm \Delta P$), м ²	528 ± 8,00
3.	Формула, примененная для вычисления предельной погрешности определения площади земельного участка, с подставленными значениями и итоговые (вычисленные) значения	$3,5 * 0,10 * \sqrt{(528,00)} = 8$
4.	Площадь земельного участка согласно сведениям Единого государственного реестра недвижимости (Ркад), м ²	504,00
5.	Оценка расхождения Р и Ркад ($P - P_{кад}$), м ²	24
6.	Предельный минимальный и максимальный размеры земельного участка (Рмин и Рмакс), м ²	— —
7.	Вид (виды) разрешенного использования	Для ведения садоводства
7.1.	Дополнительные сведения об использовании земельного участка	—
8.	Кадастровый или иной государственный учетный номер (инвентарный) здания, сооружения, объекта незавершенного строительства, расположенного на земельном участке	—
9.	Сведения о земельных участках (землях общего пользования, территории общего пользования), посредством которых обеспечивается доступ	73:19:082701:867
10.	Иные сведения	—
4. Пояснения к сведениям об уточняемом земельном участке с кадастровым номером <u>73:19:082701:543</u> :		
1.	—	—

1. Сведения о характерных точках границ уточняемого земельного участка с кадастровым номером 73:19:082701:544 :
 Система координат МСК-73, зона 2 Зона № 2

Обозначение характерных точек границ	Координаты, м				Метод определения координат	Формулы, примененные для расчета средней квадратической погрешности определения координат характерных точек границ (Mt), с подставленными в такие формулы значениями и итоговые (вычисленные) значения Mt, м	Описание закрепления точки
	содержатся в Едином государственном реестре недвижимости		определены в результате выполнения комплексных кадастровых работ				
	X	Y	X	Y			
1	2	3	4	5	6	7	8
158	—	—	513 141,77	2 251 324,82	Метод спутниковых геодезических измерений (определений)	Mt = 0,10	—
н157У	—	—	513 130,25	2 251 350,83			
881	—	—	513 129,12	2 251 350,27			
н54У	—	—	513 114,27	2 251 342,90			
н53У	—	—	513 125,89	2 251 317,04			
158	—	—	513 141,77	2 251 324,82			

2. Сведения о частях границ уточняемого земельного участка с кадастровым номером 73:19:082701:544 :

Обозначение части границ		Горизонтальное проложение (S), м	Описание прохождения части границ	Сведения о согласовании местоположения границ (согласовано/спорное)
от т.	до т.			
1	2	3	4	5
158	н157У	28,45	—	согласовано
н157У	881	1,26		
881	н54У	16,58		
н54У	н53У	28,35		
н53У	158	17,68		

3. Сведения о характеристиках уточняемого земельного участка с кадастровым номером 73:19:082701:544 :

№ п/п	Наименование характеристики земельного участка	Значение характеристики
1	2	3

1	2	3
1.	Адрес земельного участка	Местоположение установлено относительно ориентира, расположенного в границах участка. Почтовый адрес ориентира: обл Ульяновская р-н Ульяновский Садоводческое товарищество "Сокольники" участок 531.
1.1.	Сведения о местоположении земельного участка (при отсутствии адреса) в структурированном в соответствии с федеральной информационной адресной системой виде	—
1.2.	Дополнительные сведения о местоположении земельного участка	—
2.	Площадь земельного участка \pm величина погрешности определения (вычисления) площади ($P \pm \Delta P$), м ²	504 \pm 8,00
3.	Формула, примененная для вычисления предельной погрешности определения площади земельного участка, с подставленными значениями и итоговые (вычисленные) значения	$3,5 * 0,10 * \sqrt{(504,00)} = 8$
4.	Площадь земельного участка согласно сведениям Единого государственного реестра недвижимости (Ркад), м ²	504,00
5.	Оценка расхождения Р и Ркад ($P - P_{кад}$), м ²	0
6.	Предельный минимальный и максимальный размеры земельного участка ($P_{мин}$ и $P_{макс}$), м ²	— —
7.	Вид (виды) разрешенного использования	Для ведения садоводства
7.1.	Дополнительные сведения об использовании земельного участка	—
8.	Кадастровый или иной государственный учетный номер (инвентарный) здания, сооружения, объекта незавершенного строительства, расположенного на земельном участке	—
9.	Сведения о земельных участках (землях общего пользования, территории общего пользования), посредством которых обеспечивается доступ	73:19:082701:867
10.	Иные сведения	—
4. Пояснения к сведениям об уточняемом земельном участке с кадастровым номером		73:19:082701:544 :
1.	—	—

1. Сведения о характерных точках границ уточняемого земельного участка с кадастровым номером 73:19:082701:549 :
 Система координат МСК-73, зона 2 Зона № 2

Обозначение характерных точек границ	Координаты, м				Метод определения координат	Формулы, примененные для расчета средней квадратической погрешности определения координат характерных точек границ (Mt), с подставленными в такие формулы значениями и итоговые (вычисленные) значения Mt, м	Описание закрепления точки
	содержатся в Едином государственном реестре недвижимости		определены в результате выполнения комплексных кадастровых работ				
	X	Y	X	Y			
1	2	3	4	5	6	7	8
882	—	—	513 092,93	2 251 301,15	Метод спутниковых геодезических измерений (определений)	Mt = 0,10	—
883	—	—	513 081,07	2 251 326,72			
884	—	—	513 064,99	2 251 318,86			
н885У	—	—	513 076,93	2 251 293,20			
886	—	—	513 079,67	2 251 294,56			
882	—	—	513 092,93	2 251 301,15			

2. Сведения о частях границ уточняемого земельного участка с кадастровым номером 73:19:082701:549 :

Обозначение части границ		Горизонтальное проложение (S), м	Описание прохождения части границ	Сведения о согласовании местоположения границ (согласовано/спорное)
от т.	до т.			
1	2	3	4	5
882	883	28,19	—	согласовано
883	884	17,90		
884	н885У	28,30		
н885У	886	3,06		
886	882	14,81		

3. Сведения о характеристиках уточняемого земельного участка с кадастровым номером 73:19:082701:549 :

№ п/п	Наименование характеристики земельного участка	Значение характеристики
1	2	3
1	2	3

1	2	3
1.	Адрес земельного участка	обл. Ульяновская, р-н Ульяновский, Садоводческое товарищество "Сокольники" участок 537
1.1.	Сведения о местоположении земельного участка (при отсутствии адреса) в структурированном в соответствии с федеральной информационной адресной системой виде	—
1.2.	Дополнительные сведения о местоположении земельного участка	—
2.	Площадь земельного участка ± величина погрешности определения (вычисления) площади ($P \pm \Delta P$), м ²	505 ± 8,00
3.	Формула, примененная для вычисления предельной погрешности определения площади земельного участка, с подставленными значениями и итоговые (вычисленные) значения	$3,5 * 0,10 * \sqrt{(505,00)} = 8$
4.	Площадь земельного участка согласно сведениям Единого государственного реестра недвижимости (Ркад), м ²	504,00
5.	Оценка расхождения Р и Ркад ($P - P_{кад}$), м ²	1
6.	Предельный минимальный и максимальный размеры земельного участка (Рмин и Рмакс), м ²	— —
7.	Вид (виды) разрешенного использования	Для ведения садоводства
7.1.	Дополнительные сведения об использовании земельного участка	—
8.	Кадастровый или иной государственный учетный номер (инвентарный) здания, сооружения, объекта незавершенного строительства, расположенного на земельном участке	—
9.	Сведения о земельных участках (землях общего пользования, территории общего пользования), посредством которых обеспечивается доступ	73:19:082701:867
10.	Иные сведения	—
4. Пояснения к сведениям об уточняемом земельном участке с кадастровым номером		73:19:082701:549 :
1.		—

1. Сведения о характерных точках границ уточняемого земельного участка с кадастровым номером 73:19:082701:551 :
 Система координат МСК-73, зона 2 Зона № 2

Обозначение характерных точек границ	Координаты, м				Метод определения координат	Формулы, примененные для расчета средней квадратической погрешности определения координат характерных точек границ (Mt), с подставленными в такие формулы значениями и итоговые (вычисленные) значения Mt, м	Описание закрепления точки
	содержатся в Едином государственном реестре недвижимости		определены в результате выполнения комплексных кадастровых работ				
	X	Y	X	Y			
1	2	3	4	5	6	7	8
н885У	—	—	513 076,93	2 251 293,20	Метод спутниковых геодезических измерений (определений)	Mt = 0,10	—
884	—	—	513 064,99	2 251 318,86			
826	—	—	513 048,84	2 251 310,75			
830	—	—	513 060,87	2 251 285,37			
887	—	—	513 071,97	2 251 290,73			
н885У	—	—	513 076,93	2 251 293,20			

2. Сведения о частях границ уточняемого земельного участка с кадастровым номером 73:19:082701:551 :

Обозначение части границ		Горизонтальное проложение (S), м	Описание прохождения части границ	Сведения о согласовании местоположения границ (согласовано/спорное)
от т.	до т.			
1	2	3	4	5
н885У	884	28,30	—	согласовано
884	826	18,07		
826	830	28,09		
830	887	12,33		
887	н885У	5,54		

3. Сведения о характеристиках уточняемого земельного участка с кадастровым номером 73:19:082701:551 :

№ п/п	Наименование характеристики земельного участка	Значение характеристики
1	2	3

1	2	3
1.	Адрес земельного участка	Ульяновская обл., р-н Ульяновский, с/т "Сокольники", участок № 539
1.1.	Сведения о местоположении земельного участка (при отсутствии адреса) в структурированном в соответствии с федеральной информационной адресной системой виде	—
1.2.	Дополнительные сведения о местоположении земельного участка	—
2.	Площадь земельного участка ± величина погрешности определения (вычисления) площади ($P \pm \Delta P$), м ²	507 ± 8,00
3.	Формула, примененная для вычисления предельной погрешности определения площади земельного участка, с подставленными значениями и итоговые (вычисленные) значения	$3,5 * 0,10 * \sqrt{(507,00)} = 8$
4.	Площадь земельного участка согласно сведениям Единого государственного реестра недвижимости (Ркад), м ²	504,00
5.	Оценка расхождения Р и Ркад ($P - P_{кад}$), м ²	3
6.	Предельный минимальный и максимальный размеры земельного участка (Рмин и Рмакс), м ²	— —
7.	Вид (виды) разрешенного использования	Для садоводства
7.1.	Дополнительные сведения об использовании земельного участка	—
8.	Кадастровый или иной государственный учетный номер (инвентарный) здания, сооружения, объекта незавершенного строительства, расположенного на земельном участке	—
9.	Сведения о земельных участках (землях общего пользования, территории общего пользования), посредством которых обеспечивается доступ	73:19:082701:867
10.	Иные сведения	—
4. Пояснения к сведениям об уточняемом земельном участке с кадастровым номером		73:19:082701:551 :
1.	—	—

1. Сведения о характерных точках границ уточняемого земельного участка с кадастровым номером 73:19:082701:552 :
 Система координат МСК-73, зона 2 Зона № 2

Обозначение характерных точек границ	Координаты, м				Метод определения координат	Формулы, примененные для расчета средней квадратической погрешности определения координат характерных точек границ (Mt), с подставленными в такие формулы значениями и итоговые (вычисленные) значения Mt, м	Описание закрепления точки
	содержатся в Едином государственном реестре недвижимости		определены в результате выполнения комплексных кадастровых работ				
	X	Y	X	Y			
1	2	3	4	5	6	7	8
888	—	—	513 046,11	2 251 316,35	Метод спутниковых геодезических измерений (определений)	Mt = 0,10	—
764	—	—	513 033,80	2 251 341,42			
889	—	—	513 017,75	2 251 333,48			
890	—	—	513 029,87	2 251 308,47			
888	—	—	513 046,11	2 251 316,35			

2. Сведения о частях границ уточняемого земельного участка с кадастровым номером 73:19:082701:552 :

Обозначение части границ		Горизонтальное проложение (S), м	Описание прохождения части границ	Сведения о согласовании местоположения границ (согласовано/спорное)
от т.	до т.			
1	2	3	4	5
888	764	27,93	—	согласовано
764	889	17,91		
889	890	27,79		
890	888	18,05		

3. Сведения о характеристиках уточняемого земельного участка с кадастровым номером 73:19:082701:552 :

№ п/п	Наименование характеристики земельного участка	Значение характеристики
1	2	3
1	2	3

1	2	3
1.	Адрес земельного участка	обл Ульяновская р-н Ульяновский Садоводческое товарищество "Сокольники" участок 540
1.1.	Сведения о местоположении земельного участка (при отсутствии адреса) в структурированном в соответствии с федеральной информационной адресной системой виде	—
1.2.	Дополнительные сведения о местоположении земельного участка	—
2.	Площадь земельного участка ± величина погрешности определения (вычисления) площади ($P \pm \Delta P$), м ²	501 ± 8,00
3.	Формула, примененная для вычисления предельной погрешности определения площади земельного участка, с подставленными значениями и итоговые (вычисленные) значения	$3,5 * 0,10 * \sqrt{(501,00)} = 8$
4.	Площадь земельного участка согласно сведениям Единого государственного реестра недвижимости (Ркад), м ²	504,00
5.	Оценка расхождения Р и Ркад ($P - P_{кад}$), м ²	3
6.	Предельный минимальный и максимальный размеры земельного участка (Рмин и Рмакс), м ²	— —
7.	Вид (виды) разрешенного использования	Для ведения садоводства
7.1.	Дополнительные сведения об использовании земельного участка	—
8.	Кадастровый или иной государственный учетный номер (инвентарный) здания, сооружения, объекта незавершенного строительства, расположенного на земельном участке	—
9.	Сведения о земельных участках (землях общего пользования, территории общего пользования), посредством которых обеспечивается доступ	73:19:082701:867
10.	Иные сведения	—
4. Пояснения к сведениям об уточняемом земельном участке с кадастровым номером		73:19:082701:552 :
1.	—	—

1. Сведения о характерных точках границ уточняемого земельного участка с кадастровым номером 73:19:082701:554 :
 Система координат МСК-73, зона 2 Зона № 2

Обозначение характерных точек границ	Координаты, м				Метод определения координат	Формулы, примененные для расчета средней квадратической погрешности определения координат характерных точек границ (Mt), с подставленными в такие формулы значениями и итоговые (вычисленные) значения Mt, м	Описание закрепления точки
	содержатся в Едином государственном реестре недвижимости		определены в результате выполнения комплексных кадастровых работ				
	X	Y	X	Y			
1	2	3	4	5	6	7	8
н828У	—	—	513 044,61	2 251 277,45	Метод спутниковых геодезических измерений (определений)	Mt = 0,10	—
827	—	—	513 032,64	2 251 303,15			
891	—	—	513 016,29	2 251 295,09			
892	—	—	513 028,45	2 251 269,64			
н828У	—	—	513 044,61	2 251 277,45			

2. Сведения о частях границ уточняемого земельного участка с кадастровым номером 73:19:082701:554 :

Обозначение части границ		Горизонтальное проложение (S), м	Описание прохождения части границ	Сведения о согласовании местоположения границ (согласовано/спорное)
от т.	до т.			
1	2	3	4	5
н828У	827	28,35	—	согласовано
827	891	18,23		
891	892	28,21		
892	н828У	17,95		

3. Сведения о характеристиках уточняемого земельного участка с кадастровым номером 73:19:082701:554 :

№ п/п	Наименование характеристики земельного участка	Значение характеристики
1	2	3
1	2	3

1	2	3
1.	Адрес земельного участка	Местоположение установлено относительно ориентира, расположенного в границах участка. Почтовый адрес ориентира: обл Ульяновская р-н Ульяновский Садоводческое товарищество "Сокольники" участок 543.
1.1.	Сведения о местоположении земельного участка (при отсутствии адреса) в структурированном в соответствии с федеральной информационной адресной системой виде	—
1.2.	Дополнительные сведения о местоположении земельного участка	—
2.	Площадь земельного участка \pm величина погрешности определения (вычисления) площади ($P \pm \Delta P$), м ²	511 \pm 8,00
3.	Формула, примененная для вычисления предельной погрешности определения площади земельного участка, с подставленными значениями и итоговые (вычисленные) значения	$3,5 * 0,10 * \sqrt{(511,00)} = 8$
4.	Площадь земельного участка согласно сведениям Единого государственного реестра недвижимости (Ркад), м ²	504,00
5.	Оценка расхождения Р и Ркад ($P - P_{кад}$), м ²	7
6.	Предельный минимальный и максимальный размеры земельного участка ($P_{мин}$ и $P_{макс}$), м ²	— —
7.	Вид (виды) разрешенного использования	Для ведения садоводства
7.1.	Дополнительные сведения об использовании земельного участка	—
8.	Кадастровый или иной государственный учетный номер (инвентарный) здания, сооружения, объекта незавершенного строительства, расположенного на земельном участке	—
9.	Сведения о земельных участках (землях общего пользования, территории общего пользования), посредством которых обеспечивается доступ	73:19:082701:867
10.	Иные сведения	—
4. Пояснения к сведениям об уточняемом земельном участке с кадастровым номером		73:19:082701:554 :
1.	—	—

1. Сведения о характерных точках границ уточняемого земельного участка с кадастровым номером 73:19:082701:555 :
 Система координат МСК-73, зона 2 Зона № 2

Обозначение характерных точек границ	Координаты, м				Метод определения координат	Формулы, примененные для расчета средней квадратической погрешности определения координат характерных точек границ (Mt), с подставленными в такие формулы значениями и итоговые (вычисленные) значения Mt, м	Описание закрепления точки
	содержатся в Едином государственном реестре недвижимости		определены в результате выполнения комплексных кадастровых работ				
	X	Y	X	Y			
1	2	3	4	5	6	7	8
893	—	—	513 013,69	2 251 300,81	Метод спутниковых геодезических измерений (определений)	Mt = 0,10	—
894	—	—	513 001,39	2 251 325,78			
754	—	—	512 985,27	2 251 318,00			
895	—	—	512 997,42	2 251 292,73			
893	—	—	513 013,69	2 251 300,81			

2. Сведения о частях границ уточняемого земельного участка с кадастровым номером 73:19:082701:555 :

Обозначение части границ		Горизонтальное проложение (S), м	Описание прохождения части границ	Сведения о согласовании местоположения границ (согласовано/спорное)
от т.	до т.			
1	2	3	4	5
893	894	27,84	—	согласовано
894	754	17,90		
754	895	28,04		
895	893	18,17		

3. Сведения о характеристиках уточняемого земельного участка с кадастровым номером 73:19:082701:555 :

№ п/п	Наименование характеристики земельного участка	Значение характеристики
1	2	3
1	2	3

1	2	3
1.	Адрес земельного участка	Местоположение установлено относительно ориентира, расположенного в границах участка. Почтовый адрес ориентира: обл Ульяновская р-н Ульяновский Садоводческое товарищество "Сокольники" участок 544.
1.1.	Сведения о местоположении земельного участка (при отсутствии адреса) в структурированном в соответствии с федеральной информационной адресной системой виде	—
1.2.	Дополнительные сведения о местоположении земельного участка	—
2.	Площадь земельного участка \pm величина погрешности определения (вычисления) площади ($P \pm \Delta P$), м ²	504 \pm 8,00
3.	Формула, примененная для вычисления предельной погрешности определения площади земельного участка, с подставленными значениями и итоговые (вычисленные) значения	$3,5 * 0,10 * \sqrt{(504,00)} = 8$
4.	Площадь земельного участка согласно сведениям Единого государственного реестра недвижимости (Ркад), м ²	504,00
5.	Оценка расхождения Р и Ркад ($P - P_{кад}$), м ²	0
6.	Предельный минимальный и максимальный размеры земельного участка ($P_{мин}$ и $P_{макс}$), м ²	— —
7.	Вид (виды) разрешенного использования	Для ведения садоводства
7.1.	Дополнительные сведения об использовании земельного участка	—
8.	Кадастровый или иной государственный учетный номер (инвентарный) здания, сооружения, объекта незавершенного строительства, расположенного на земельном участке	—
9.	Сведения о земельных участках (землях общего пользования, территории общего пользования), посредством которых обеспечивается доступ	73:19:082701:867
10.	Иные сведения	—
4. Пояснения к сведениям об уточняемом земельном участке с кадастровым номером		73:19:082701:555 :
1.	—	—

1. Сведения о характерных точках границ уточняемого земельного участка с кадастровым номером 73:19:082701:560 :
 Система координат МСК-73, зона 2 Зона № 2

Обозначение характерных точек границ	Координаты, м				Метод определения координат	Формулы, примененные для расчета средней квадратической погрешности определения координат характерных точек границ (Mt), с подставленными в такие формулы значениями и итоговые (вычисленные) значения Mt, м	Описание закрепления точки
	содержатся в Едином государственном реестре недвижимости		определены в результате выполнения комплексных кадастровых работ				
	X	Y	X	Y			
1	2	3	4	5	6	7	8
896	—	—	512 964,84	2 251 277,04	Метод спутниковых геодезических измерений (определений)	Mt = 0,10	—
897	—	—	512 953,92	2 251 299,60			
39	—	—	512 952,60	2 251 302,50			
н43У	—	—	512 936,46	2 251 294,62			
898	—	—	512 948,77	2 251 269,27			
896	—	—	512 964,84	2 251 277,04			

2. Сведения о частях границ уточняемого земельного участка с кадастровым номером 73:19:082701:560 :

Обозначение части границ		Горизонтальное проложение (S), м	Описание прохождения части границ	Сведения о согласовании местоположения границ (согласовано/спорное)
от т.	до т.			
1	2	3	4	5
896	897	25,06	—	согласовано
897	39	3,19		
39	н43У	17,96		
н43У	898	28,18		
898	896	17,85		

3. Сведения о характеристиках уточняемого земельного участка с кадастровым номером 73:19:082701:560 :

№ п/п	Наименование характеристики земельного участка	Значение характеристики
1	2	3

1	2	3
1.	Адрес земельного участка	Ульяновская обл., р-н Ульяновский, Садоводческое товарищество "Сокольники", участок 550
1.1.	Сведения о местоположении земельного участка (при отсутствии адреса) в структурированном в соответствии с федеральной информационной адресной системой виде	—
1.2.	Дополнительные сведения о местоположении земельного участка	—
2.	Площадь земельного участка \pm величина погрешности определения (вычисления) площади ($P \pm \Delta P$), м ²	504 \pm 8,00
3.	Формула, примененная для вычисления предельной погрешности определения площади земельного участка, с подставленными значениями и итоговые (вычисленные) значения	$3,5 * 0,10 * \sqrt{(504,00)} = 8$
4.	Площадь земельного участка согласно сведениям Единого государственного реестра недвижимости (Ркад), м ²	504,00
5.	Оценка расхождения P и Ркад ($P - P_{кад}$), м ²	0
6.	Предельный минимальный и максимальный размеры земельного участка (Рмин и Рмакс), м ²	— —
7.	Вид (виды) разрешенного использования	Для ведения садоводства
7.1.	Дополнительные сведения об использовании земельного участка	—
8.	Кадастровый или иной государственный учетный номер (инвентарный) здания, сооружения, объекта незавершенного строительства, расположенного на земельном участке	—
9.	Сведения о земельных участках (землях общего пользования, территории общего пользования), посредством которых обеспечивается доступ	73:19:082701:867
10.	Иные сведения	—
4. Пояснения к сведениям об уточняемом земельном участке с кадастровым номером		73:19:082701:560 :
1.	—	—

1. Сведения о характерных точках границ уточняемого земельного участка с кадастровым номером 73:19:082701:562 :
 Система координат МСК-73, зона 2 Зона № 2

Обозначение характерных точек границ	Координаты, м				Метод определения координат	Формулы, примененные для расчета средней квадратической погрешности определения координат характерных точек границ (Mt), с подставленными в такие формулы значениями и итоговые (вычисленные) значения Mt, м	Описание закрепления точки
	содержатся в Едином государственном реестре недвижимости		определены в результате выполнения комплексных кадастровых работ				
	X	Y	X	Y			
1	2	3	4	5	6	7	8
898	—	—	512 948,77	2 251 269,27	Метод спутниковых геодезических измерений (определений)	Mt = 0,10	—
н43У	—	—	512 936,46	2 251 294,62			
742	—	—	512 918,50	2 251 285,89			
899	—	—	512 932,21	2 251 261,20			
898	—	—	512 948,77	2 251 269,27			

2. Сведения о частях границ уточняемого земельного участка с кадастровым номером 73:19:082701:562 :

Обозначение части границ		Горизонтальное проложение (S), м	Описание прохождения части границ	Сведения о согласовании местоположения границ (согласовано/спорное)
от т.	до т.			
1	2	3	4	5
898	н43У	28,18	—	согласовано
н43У	742	19,97		
742	899	28,24		
899	898	18,42		

3. Сведения о характеристиках уточняемого земельного участка с кадастровым номером 73:19:082701:562 :

№ п/п	Наименование характеристики земельного участка	Значение характеристики
1	2	3
1	2	3

1	2	3
1.	Адрес земельного участка	Местоположение установлено относительно ориентира, расположенного в границах участка. Почтовый адрес ориентира: Ульяновская обл., р-н Ульяновский, садоводческое товарищество "Сокольники", участок 552.
1.1.	Сведения о местоположении земельного участка (при отсутствии адреса) в структурированном в соответствии с федеральной информационной адресной системой виде	—
1.2.	Дополнительные сведения о местоположении земельного участка	—
2.	Площадь земельного участка \pm величина погрешности определения (вычисления) площади ($P \pm \Delta P$), м ²	541 \pm 8,00
3.	Формула, примененная для вычисления предельной погрешности определения площади земельного участка, с подставленными значениями и итоговые (вычисленные) значения	$3,5 * 0,10 * \sqrt{(541,00)} = 8$
4.	Площадь земельного участка согласно сведениям Единого государственного реестра недвижимости (Ркад), м ²	520,00
5.	Оценка расхождения Р и Ркад (Р - Ркад), м ²	21
6.	Предельный минимальный и максимальный размеры земельного участка (Рмин и Рмакс), м ²	— —
7.	Вид (виды) разрешенного использования	Для ведения садоводства
7.1.	Дополнительные сведения об использовании земельного участка	—
8.	Кадастровый или иной государственный учетный номер (инвентарный) здания, сооружения, объекта незавершенного строительства, расположенного на земельном участке	—
9.	Сведения о земельных участках (землях общего пользования, территории общего пользования), посредством которых обеспечивается доступ	73:19:082701:867
10.	Иные сведения	—
4. Пояснения к сведениям об уточняемом земельном участке с кадастровым номером		73:19:082701:562 :
1.	—	—

1. Сведения о характерных точках границ уточняемого земельного участка с кадастровым номером 73:19:082701:563 :
 Система координат МСК-73, зона 2 Зона № 2

Обозначение характерных точек границ	Координаты, м				Метод определения координат	Формулы, примененные для расчета средней квадратической погрешности определения координат характерных точек границ (Mt), с подставленными в такие формулы значениями и итоговые (вычисленные) значения Mt, м	Описание закрепления точки
	содержатся в Едином государственном реестре недвижимости		определены в результате выполнения комплексных кадастровых работ				
	X	Y	X	Y			
1	2	3	4	5	6	7	8
900	—	—	512 963,59	2 251 238,64	Метод спутниковых геодезических измерений (определений)	Mt = 0,10	—
901	—	—	512 951,44	2 251 263,94			
902	—	—	512 934,28	2 251 255,93			
903	—	—	512 946,09	2 251 231,00			
900	—	—	512 963,59	2 251 238,64			

2. Сведения о частях границ уточняемого земельного участка с кадастровым номером 73:19:082701:563 :

Обозначение части границ		Горизонтальное проложение (S), м	Описание прохождения части границ	Сведения о согласовании местоположения границ (согласовано/спорное)
от т.	до т.			
1	2	3	4	5
900	901	28,07	—	согласовано
901	902	18,94		
902	903	27,59		
903	900	19,10		

3. Сведения о характеристиках уточняемого земельного участка с кадастровым номером 73:19:082701:563 :

№ п/п	Наименование характеристики земельного участка	Значение характеристики
1	2	3

1	2	3
1.	Адрес земельного участка	Местоположение установлено относительно ориентира, расположенного в границах участка. Почтовый адрес ориентира: обл Ульяновская р-н Ульяновский Садоводческое товарищество "Сокольники" участок 553.
1.1.	Сведения о местоположении земельного участка (при отсутствии адреса) в структурированном в соответствии с федеральной информационной адресной системой виде	—
1.2.	Дополнительные сведения о местоположении земельного участка	—
2.	Площадь земельного участка \pm величина погрешности определения (вычисления) площади ($P \pm \Delta P$), м ²	529 \pm 8,00
3.	Формула, примененная для вычисления предельной погрешности определения площади земельного участка, с подставленными значениями и итоговые (вычисленные) значения	$3,5 * 0,10 * \sqrt{(529,00)} = 8$
4.	Площадь земельного участка согласно сведениям Единого государственного реестра недвижимости (Ркад), м ²	504,00
5.	Оценка расхождения Р и Ркад ($P - P_{кад}$), м ²	25
6.	Предельный минимальный и максимальный размеры земельного участка ($P_{мин}$ и $P_{макс}$), м ²	— —
7.	Вид (виды) разрешенного использования	Для ведения садоводства
7.1.	Дополнительные сведения об использовании земельного участка	—
8.	Кадастровый или иной государственный учетный номер (инвентарный) здания, сооружения, объекта незавершенного строительства, расположенного на земельном участке	73:19:082701:962
9.	Сведения о земельных участках (землях общего пользования, территории общего пользования), посредством которых обеспечивается доступ	73:19:082701:867
10.	Иные сведения	—
4. Пояснения к сведениям об уточняемом земельном участке с кадастровым номером		73:19:082701:563 :
1.	—	—

1. Сведения о характерных точках границ уточняемого земельного участка с кадастровым номером 73:19:082701:564 :
 Система координат МСК-73, зона 2 Зона № 2

Обозначение характерных точек границ	Координаты, м				Метод определения координат	Формулы, примененные для расчета средней квадратической погрешности определения координат характерных точек границ (Mt), с подставленными в такие формулы значениями и итоговые (вычисленные) значения Mt, м	Описание закрепления точки
	содержатся в Едином государственном реестре недвижимости		определены в результате выполнения комплексных кадастровых работ				
	X	Y	X	Y			
1	2	3	4	5	6	7	8
904	—	—	512 975,43	2 251 213,51	Метод спутниковых геодезических измерений (определений)	Mt = 0,10	—
900	—	—	512 963,59	2 251 238,64			
903	—	—	512 946,09	2 251 231,00			
905	—	—	512 959,24	2 251 206,95			
904	—	—	512 975,43	2 251 213,51			

2. Сведения о частях границ уточняемого земельного участка с кадастровым номером 73:19:082701:564 :

Обозначение части границ		Горизонтальное проложение (S), м	Описание прохождения части границ	Сведения о согласовании местоположения границ (согласовано/спорное)
от т.	до т.			
1	2	3	4	5
904	900	27,78	—	согласовано
900	903	19,10		
903	905	27,41		
905	904	17,47		

3. Сведения о характеристиках уточняемого земельного участка с кадастровым номером 73:19:082701:564 :

№ п/п	Наименование характеристики земельного участка	Значение характеристики
1	2	3

1	2	3
1.	Адрес земельного участка	обл. Ульяновская, р-н Ульяновский, Садоводческое товарищество "Сокольники", участок 554
1.1.	Сведения о местоположении земельного участка (при отсутствии адреса) в структурированном в соответствии с федеральной информационной адресной системой виде	—
1.2.	Дополнительные сведения о местоположении земельного участка	—
2.	Площадь земельного участка \pm величина погрешности определения (вычисления) площади ($P \pm \Delta P$), м ²	503 \pm 8,00
3.	Формула, примененная для вычисления предельной погрешности определения площади земельного участка, с подставленными значениями и итоговые (вычисленные) значения	$3,5 * 0,10 * \sqrt{(503,00)} = 8$
4.	Площадь земельного участка согласно сведениям Единого государственного реестра недвижимости (Ркад), м ²	504,00
5.	Оценка расхождения Р и Ркад ($P - P_{кад}$), м ²	1
6.	Предельный минимальный и максимальный размеры земельного участка (Рмин и Рмакс), м ²	— —
7.	Вид (виды) разрешенного использования	Для ведения садоводства
7.1.	Дополнительные сведения об использовании земельного участка	—
8.	Кадастровый или иной государственный учетный номер (инвентарный) здания, сооружения, объекта незавершенного строительства, расположенного на земельном участке	—
9.	Сведения о земельных участках (землях общего пользования, территории общего пользования), посредством которых обеспечивается доступ	73:19:082701:867
10.	Иные сведения	—
4. Пояснения к сведениям об уточняемом земельном участке с кадастровым номером		73:19:082701:564 :
1.	—	—

1. Сведения о характерных точках границ уточняемого земельного участка с кадастровым номером 73:19:082701:568 :
 Система координат МСК-73, зона 2 Зона № 2

Обозначение характерных точек границ	Координаты, м				Метод определения координат	Формулы, примененные для расчета средней квадратической погрешности определения координат характерных точек границ (Mt), с подставленными в такие формулы значениями и итоговые (вычисленные) значения Mt, м	Описание закрепления точки
	содержатся в Едином государственном реестре недвижимости		определены в результате выполнения комплексных кадастровых работ				
	X	Y	X	Y			
1	2	3	4	5	6	7	8
906	—	—	513 008,04	2 251 228,86	Метод спутниковых геодезических измерений (определений)	Mt = 0,10	—
61	—	—	512 995,90	2 251 254,08			
907	—	—	512 979,75	2 251 246,37			
908	—	—	512 980,89	2 251 244,25			
909	—	—	512 991,79	2 251 221,11			
906	—	—	513 008,04	2 251 228,86			

2. Сведения о частях границ уточняемого земельного участка с кадастровым номером 73:19:082701:568 :

Обозначение части границ		Горизонтальное проложение (S), м	Описание прохождения части границ	Сведения о согласовании местоположения границ (согласовано/спорное)
от т.	до т.			
1	2	3	4	5
906	61	27,99	—	согласовано
61	907	17,90		
907	908	2,41		
908	909	25,58		
909	906	18,00		

3. Сведения о характеристиках уточняемого земельного участка с кадастровым номером 73:19:082701:568 :

№ п/п	Наименование характеристики земельного участка	Значение характеристики
1	2	3

1	2	3
1.	Адрес земельного участка	Местоположение установлено относительно ориентира, расположенного в границах участка. Почтовый адрес ориентира: обл Ульяновская р-н Ульяновский Садоводческое товарищество "Сокольники" участок 558.
1.1.	Сведения о местоположении земельного участка (при отсутствии адреса) в структурированном в соответствии с федеральной информационной адресной системой виде	—
1.2.	Дополнительные сведения о местоположении земельного участка	—
2.	Площадь земельного участка \pm величина погрешности определения (вычисления) площади ($P \pm \Delta P$), м ²	501 \pm 8,00
3.	Формула, примененная для вычисления предельной погрешности определения площади земельного участка, с подставленными значениями и итоговые (вычисленные) значения	$3,5*0,10*\sqrt{(501,00)} = 8$
4.	Площадь земельного участка согласно сведениям Единого государственного реестра недвижимости (Ркад), м ²	504,00
5.	Оценка расхождения Р и Ркад ($P - P_{кад}$), м ²	3
6.	Предельный минимальный и максимальный размеры земельного участка ($P_{мин}$ и $P_{макс}$), м ²	— —
7.	Вид (виды) разрешенного использования	Для ведения садоводства
7.1.	Дополнительные сведения об использовании земельного участка	—
8.	Кадастровый или иной государственный учетный номер (инвентарный) здания, сооружения, объекта незавершенного строительства, расположенного на земельном участке	73:19:082701:1032
9.	Сведения о земельных участках (землях общего пользования, территории общего пользования), посредством которых обеспечивается доступ	73:19:082701:867
10.	Иные сведения	—
4. Пояснения к сведениям об уточняемом земельном участке с кадастровым номером		73:19:082701:568 :
1.	—	—

1. Сведения о характерных точках границ уточняемого земельного участка с кадастровым номером 73:19:082701:570 :
 Система координат МСК-73, зона 2 Зона № 2

Обозначение характерных точек границ	Координаты, м				Метод определения координат	Формулы, примененные для расчета средней квадратической погрешности определения координат характерных точек границ (Mt), с подставленными в такие формулы значениями и итоговые (вычисленные) значения Mt, м	Описание закрепления точки
	содержатся в Едином государственном реестре недвижимости		определены в результате выполнения комплексных кадастровых работ				
	X	Y	X	Y			
1	2	3	4	5	6	7	8
910	—	—	513 024,28	2 251 236,44	Метод спутниковых геодезических измерений (определений)	Mt = 0,10	—
58	—	—	513 012,23	2 251 261,92			
61	—	—	512 995,90	2 251 254,08			
906	—	—	513 008,04	2 251 228,86			
910	—	—	513 024,28	2 251 236,44			

2. Сведения о частях границ уточняемого земельного участка с кадастровым номером 73:19:082701:570 :

Обозначение части границ		Горизонтальное проложение (S), м	Описание прохождения части границ	Сведения о согласовании местоположения границ (согласовано/спорное)
от т.	до т.			
1	2	3	4	5
910	58	28,19	—	согласовано
58	61	18,11		
61	906	27,99		
906	910	17,92		

3. Сведения о характеристиках уточняемого земельного участка с кадастровым номером 73:19:082701:570 :

№ п/п	Наименование характеристики земельного участка	Значение характеристики
1	2	3

1	2	3
1.	Адрес земельного участка	обл Ульяновская р-н Ульяновский Садоводческое товарищество "Сокольники" участок 560
1.1.	Сведения о местоположении земельного участка (при отсутствии адреса) в структурированном в соответствии с федеральной информационной адресной системой виде	—
1.2.	Дополнительные сведения о местоположении земельного участка	—
2.	Площадь земельного участка ± величина погрешности определения (вычисления) площади ($P \pm \Delta P$), м ²	506 ± 8,00
3.	Формула, примененная для вычисления предельной погрешности определения площади земельного участка, с подставленными значениями и итоговые (вычисленные) значения	$3,5 * 0,10 * \sqrt{(506,00)} = 8$
4.	Площадь земельного участка согласно сведениям Единого государственного реестра недвижимости (Ркад), м ²	504,00
5.	Оценка расхождения Р и Ркад ($P - P_{кад}$), м ²	2
6.	Предельный минимальный и максимальный размеры земельного участка ($P_{мин}$ и $P_{макс}$), м ²	— —
7.	Вид (виды) разрешенного использования	Для ведения садоводства
7.1.	Дополнительные сведения об использовании земельного участка	—
8.	Кадастровый или иной государственный учетный номер (инвентарный) здания, сооружения, объекта незавершенного строительства, расположенного на земельном участке	73:19:082701:1027
9.	Сведения о земельных участках (землях общего пользования, территории общего пользования), посредством которых обеспечивается доступ	73:19:082701:867
10.	Иные сведения	—
4. Пояснения к сведениям об уточняемом земельном участке с кадастровым номером		73:19:082701:570 :
1.	—	—

1. Сведения о характерных точках границ уточняемого земельного участка с кадастровым номером 73:19:082701:571 :
 Система координат МСК-73, зона 2 Зона № 2

Обозначение характерных точек границ	Координаты, м				Метод определения координат	Формулы, примененные для расчета средней квадратической погрешности определения координат характерных точек границ (Mt), с подставленными в такие формулы значениями и итоговые (вычисленные) значения Mt, м	Описание закрепления точки
	содержатся в Едином государственном реестре недвижимости		определены в результате выполнения комплексных кадастровых работ				
	X	Y	X	Y			
1	2	3	4	5	6	7	8
911	—	—	513 038,88	2 251 205,66	Метод спутниковых геодезических измерений (определений)	Mt = 0,10	—
912	—	—	513 026,48	2 251 231,69			
913	—	—	513 010,28	2 251 224,12			
914	—	—	513 022,72	2 251 197,93			
911	—	—	513 038,88	2 251 205,66			

2. Сведения о частях границ уточняемого земельного участка с кадастровым номером 73:19:082701:571 :

Обозначение части границ		Горизонтальное проложение (S), м	Описание прохождения части границ	Сведения о согласовании местоположения границ (согласовано/спорное)
от т.	до т.			
1	2	3	4	5
911	912	28,83	—	согласовано
912	913	17,88		
913	914	28,99		
914	911	17,91		

3. Сведения о характеристиках уточняемого земельного участка с кадастровым номером 73:19:082701:571 :

№ п/п	Наименование характеристики земельного участка	Значение характеристики
1	2	3

1	2	3
1.	Адрес земельного участка	Местоположение установлено относительно ориентира, расположенного в границах участка. Почтовый адрес ориентира: обл Ульяновская р-н Ульяновский Садоводческое товарищество "Сокольники" участок 561.
1.1.	Сведения о местоположении земельного участка (при отсутствии адреса) в структурированном в соответствии с федеральной информационной адресной системой виде	—
1.2.	Дополнительные сведения о местоположении земельного участка	—
2.	Площадь земельного участка \pm величина погрешности определения (вычисления) площади ($P \pm \Delta P$), м ²	517 \pm 8,00
3.	Формула, примененная для вычисления предельной погрешности определения площади земельного участка, с подставленными значениями и итоговые (вычисленные) значения	$3,5 * 0,10 * \sqrt{(517,00)} = 8$
4.	Площадь земельного участка согласно сведениям Единого государственного реестра недвижимости (Ркад), м ²	504,00
5.	Оценка расхождения Р и Ркад ($P - P_{кад}$), м ²	13
6.	Предельный минимальный и максимальный размеры земельного участка ($P_{мин}$ и $P_{макс}$), м ²	— —
7.	Вид (виды) разрешенного использования	Для ведения садоводства
7.1.	Дополнительные сведения об использовании земельного участка	—
8.	Кадастровый или иной государственный учетный номер (инвентарный) здания, сооружения, объекта незавершенного строительства, расположенного на земельном участке	—
9.	Сведения о земельных участках (землях общего пользования, территории общего пользования), посредством которых обеспечивается доступ	73:19:082701:867
10.	Иные сведения	—
4. Пояснения к сведениям об уточняемом земельном участке с кадастровым номером		73:19:082701:571 :
1.	—	—

1. Сведения о характерных точках границ уточняемого земельного участка с кадастровым номером 73:19:082701:572 :
 Система координат МСК-73, зона 2 Зона № 2

Обозначение характерных точек границ	Координаты, м				Метод определения координат	Формулы, примененные для расчета средней квадратической погрешности определения координат характерных точек границ (Mt), с подставленными в такие формулы значениями и итоговые (вычисленные) значения Mt, м	Описание закрепления точки
	содержатся в Едином государственном реестре недвижимости		определены в результате выполнения комплексных кадастровых работ				
	X	Y	X	Y			
1	2	3	4	5	6	7	8
915	—	—	513 055,10	2 251 213,74	Метод спутниковых геодезических измерений (определений)	Mt = 0,10	—
916	—	—	513 042,80	2 251 239,41			
912	—	—	513 026,48	2 251 231,69			
911	—	—	513 038,88	2 251 205,66			
915	—	—	513 055,10	2 251 213,74			

2. Сведения о частях границ уточняемого земельного участка с кадастровым номером 73:19:082701:572 :

Обозначение части границ		Горизонтальное проложение (S), м	Описание прохождения части границ	Сведения о согласовании местоположения границ (согласовано/спорное)
от т.	до т.			
1	2	3	4	5
915	916	28,46	—	согласовано
916	912	18,05		
912	911	28,83		
911	915	18,12		

3. Сведения о характеристиках уточняемого земельного участка с кадастровым номером 73:19:082701:572 :

№ п/п	Наименование характеристики земельного участка	Значение характеристики
1	2	3

1	2	3
1.	Адрес земельного участка	Местоположение установлено относительно ориентира, расположенного в границах участка. Почтовый адрес ориентира: Ульяновская область, р-н Ульяновский, Садоводческое товарищество "Сокольники", участок 563.
1.1.	Сведения о местоположении земельного участка (при отсутствии адреса) в структурированном в соответствии с федеральной информационной адресной системой виде	—
1.2.	Дополнительные сведения о местоположении земельного участка	—
2.	Площадь земельного участка \pm величина погрешности определения (вычисления) площади ($P \pm \Delta P$), м ²	518 \pm 8,00
3.	Формула, примененная для вычисления предельной погрешности определения площади земельного участка, с подставленными значениями и итоговые (вычисленные) значения	$3,5 * 0,10 * \sqrt{(518,00)} = 8$
4.	Площадь земельного участка согласно сведениям Единого государственного реестра недвижимости (Ркад), м ²	504,00
5.	Оценка расхождения P и Ркад (P - Ркад), м ²	14
6.	Предельный минимальный и максимальный размеры земельного участка (Рмин и Рмакс), м ²	— —
7.	Вид (виды) разрешенного использования	Для садоводства
7.1.	Дополнительные сведения об использовании земельного участка	—
8.	Кадастровый или иной государственный учетный номер (инвентарный) здания, сооружения, объекта незавершенного строительства, расположенного на земельном участке	—
9.	Сведения о земельных участках (землях общего пользования, территории общего пользования), посредством которых обеспечивается доступ	73:19:082701:867
10.	Иные сведения	—
4. Пояснения к сведениям об уточняемом земельном участке с кадастровым номером		73:19:082701:572 :
1.	—	—

1. Сведения о характерных точках границ уточняемого земельного участка с кадастровым номером 73:19:082701:579 :
 Система координат МСК-73, зона 2 Зона № 2

Обозначение характерных точек границ	Координаты, м				Метод определения координат	Формулы, примененные для расчета средней квадратической погрешности определения координат характерных точек границ (Mt), с подставленными в такие формулы значениями и итоговые (вычисленные) значения Mt, м	Описание закрепления точки
	содержатся в Едином государственном реестре недвижимости		определены в результате выполнения комплексных кадастровых работ				
	X	Y	X	Y			
1	2	3	4	5	6	7	8
877	—	—	513 121,86	2 251 283,23	Метод спутниковых геодезических измерений (определений)	Mt = 0,10	—
57	—	—	513 109,49	2 251 308,70			
882	—	—	513 092,93	2 251 301,15			
921	—	—	513 105,17	2 251 275,27			
877	—	—	513 121,86	2 251 283,23			

2. Сведения о частях границ уточняемого земельного участка с кадастровым номером 73:19:082701:579 :

Обозначение части границ		Горизонтальное проложение (S), м	Описание прохождения части границ	Сведения о согласовании местоположения границ (согласовано/спорное)
от т.	до т.			
1	2	3	4	5
877	57	28,31	—	согласовано
57	882	18,20		
882	921	28,63		
921	877	18,49		

3. Сведения о характеристиках уточняемого земельного участка с кадастровым номером 73:19:082701:579 :

№ п/п	Наименование характеристики земельного участка	Значение характеристики
1	2	3
1	2	3

1	2	3
1.	Адрес земельного участка	обл. Ульяновская, р-н Ульяновский, Садоводческое товарищество "Сокольники", участок 572
1.1.	Сведения о местоположении земельного участка (при отсутствии адреса) в структурированном в соответствии с федеральной информационной адресной системой виде	—
1.2.	Дополнительные сведения о местоположении земельного участка	—
2.	Площадь земельного участка \pm величина погрешности определения (вычисления) площади ($P \pm \Delta P$), м ²	522 \pm 8,00
3.	Формула, примененная для вычисления предельной погрешности определения площади земельного участка, с подставленными значениями и итоговые (вычисленные) значения	$3,5 * 0,10 * \sqrt{(522,00)} = 8$
4.	Площадь земельного участка согласно сведениям Единого государственного реестра недвижимости (Ркад), м ²	504,00
5.	Оценка расхождения Р и Ркад ($P - P_{кад}$), м ²	18
6.	Предельный минимальный и максимальный размеры земельного участка (Рмин и Рмакс), м ²	— —
7.	Вид (виды) разрешенного использования	Для ведения садоводства
7.1.	Дополнительные сведения об использовании земельного участка	—
8.	Кадастровый или иной государственный учетный номер (инвентарный) здания, сооружения, объекта незавершенного строительства, расположенного на земельном участке	—
9.	Сведения о земельных участках (землях общего пользования, территории общего пользования), посредством которых обеспечивается доступ	73:19:082701:867
10.	Иные сведения	—
4. Пояснения к сведениям об уточняемом земельном участке с кадастровым номером		73:19:082701:579 :
1.	—	—

1. Сведения о характерных точках границ уточняемого земельного участка с кадастровым номером 73:19:082701:580 :
 Система координат МСК-73, зона 2 Зона № 2

Обозначение характерных точек границ	Координаты, м				Метод определения координат	Формулы, примененные для расчета средней квадратической погрешности определения координат характерных точек границ (Mt), с подставленными в такие формулы значениями и итоговые (вычисленные) значения Mt, м	Описание закрепления точки
	содержатся в Едином государственном реестре недвижимости		определены в результате выполнения комплексных кадастровых работ				
	X	Y	X	Y			
1	2	3	4	5	6	7	8
107	—	—	513 136,23	2 251 252,94	Метод спутниковых геодезических измерений (определений)	Mt = 0,10	—
106	—	—	513 123,90	2 251 278,57			
922	—	—	513 107,02	2 251 270,34			
923	—	—	513 119,73	2 251 245,04			
107	—	—	513 136,23	2 251 252,94			

2. Сведения о частях границ уточняемого земельного участка с кадастровым номером 73:19:082701:580 :

Обозначение части границ		Горизонтальное проложение (S), м	Описание прохождения части границ	Сведения о согласовании местоположения границ (согласовано/спорное)
от т.	до т.			
1	2	3	4	5
107	106	28,44	—	согласовано
106	922	18,78		
922	923	28,31		
923	107	18,29		

3. Сведения о характеристиках уточняемого земельного участка с кадастровым номером 73:19:082701:580 :

№ п/п	Наименование характеристики земельного участка	Значение характеристики
1	2	3

1	2	3
1.	Адрес земельного участка	Местоположение установлено относительно ориентира, расположенного в границах участка. Почтовый адрес ориентира: обл Ульяновская р-н Ульяновский Садоводческое товарищество "Сокольники" участок 573.
1.1.	Сведения о местоположении земельного участка (при отсутствии адреса) в структурированном в соответствии с федеральной информационной адресной системой виде	—
1.2.	Дополнительные сведения о местоположении земельного участка	—
2.	Площадь земельного участка \pm величина погрешности определения (вычисления) площади ($P \pm \Delta P$), м ²	526 \pm 8,00
3.	Формула, примененная для вычисления предельной погрешности определения площади земельного участка, с подставленными значениями и итоговые (вычисленные) значения	$3,5*0,10*\sqrt{(526,00)} = 8$
4.	Площадь земельного участка согласно сведениям Единого государственного реестра недвижимости (Ркад), м ²	504,00
5.	Оценка расхождения Р и Ркад ($P - P_{кад}$), м ²	22
6.	Предельный минимальный и максимальный размеры земельного участка ($P_{мин}$ и $P_{макс}$), м ²	— —
7.	Вид (виды) разрешенного использования	Для садоводства
7.1.	Дополнительные сведения об использовании земельного участка	—
8.	Кадастровый или иной государственный учетный номер (инвентарный) здания, сооружения, объекта незавершенного строительства, расположенного на земельном участке	73:19:082701:966
9.	Сведения о земельных участках (землях общего пользования, территории общего пользования), посредством которых обеспечивается доступ	73:19:082701:867
10.	Иные сведения	—
4. Пояснения к сведениям об уточняемом земельном участке с кадастровым номером		73:19:082701:580 :
1.	—	—

1. Сведения о характерных точках границ уточняемого земельного участка с кадастровым номером 73:19:082701:581 :
 Система координат МСК-73, зона 2 Зона № 2

Обозначение характерных точек границ	Координаты, м				Метод определения координат	Формулы, примененные для расчета средней квадратической погрешности определения координат характерных точек границ (Mt), с подставленными в такие формулы значениями и итоговые (вычисленные) значения Mt, м	Описание закрепления точки
	содержатся в Едином государственном реестре недвижимости		определены в результате выполнения комплексных кадастровых работ				
	X	Y	X	Y			
1	2	3	4	5	6	7	8
873	—	—	513 154,52	2 251 298,79	Метод спутниковых геодезических измерений (определений)	Mt = 0,10	—
158	—	—	513 141,77	2 251 324,82			
н53У	—	—	513 125,89	2 251 317,04			
876	—	—	513 138,03	2 251 291,10			
873	—	—	513 154,52	2 251 298,79			

2. Сведения о частях границ уточняемого земельного участка с кадастровым номером 73:19:082701:581 :

Обозначение части границ		Горизонтальное проложение (S), м	Описание прохождения части границ	Сведения о согласовании местоположения границ (согласовано/спорное)
от т.	до т.			
1	2	3	4	5
873	158	28,98	—	согласовано
158	н53У	17,68		
н53У	876	28,64		
876	873	18,19		

3. Сведения о характеристиках уточняемого земельного участка с кадастровым номером 73:19:082701:581 :

№ п/п	Наименование характеристики земельного участка	Значение характеристики
1	2	3
1	2	3

1	2	3
1.	Адрес земельного участка	Местоположение установлено относительно ориентира, расположенного в границах участка. Почтовый адрес ориентира: Ульяновская область, г. Ульяновск, садоводческое товарищество "Сокольники", участок 576.
1.1.	Сведения о местоположении земельного участка (при отсутствии адреса) в структурированном в соответствии с федеральной информационной адресной системой виде	—
1.2.	Дополнительные сведения о местоположении земельного участка	—
2.	Площадь земельного участка \pm величина погрешности определения (вычисления) площади ($P \pm \Delta P$), м ²	517 \pm 8,00
3.	Формула, примененная для вычисления предельной погрешности определения площади земельного участка, с подставленными значениями и итоговые (вычисленные) значения	$3,5 * 0,10 * \sqrt{(517,00)} = 8$
4.	Площадь земельного участка согласно сведениям Единого государственного реестра недвижимости (Ркад), м ²	504,00
5.	Оценка расхождения Р и Ркад ($P - P_{кад}$), м ²	13
6.	Предельный минимальный и максимальный размеры земельного участка (Рмин и Рмакс), м ²	— —
7.	Вид (виды) разрешенного использования	Для ведения садоводства
7.1.	Дополнительные сведения об использовании земельного участка	—
8.	Кадастровый или иной государственный учетный номер (инвентарный) здания, сооружения, объекта незавершенного строительства, расположенного на земельном участке	—
9.	Сведения о земельных участках (землях общего пользования, территории общего пользования), посредством которых обеспечивается доступ	73:19:082701:867
10.	Иные сведения	—
4. Пояснения к сведениям об уточняемом земельном участке с кадастровым номером		73:19:082701:581 :
1.	—	—

1. Сведения о характерных точках границ уточняемого земельного участка с кадастровым номером 73:19:082701:582 :
 Система координат МСК-73, зона 2 Зона № 2

Обозначение характерных точек границ	Координаты, м				Метод определения координат	Формулы, примененные для расчета средней квадратической погрешности определения координат характерных точек границ (Mt), с подставленными в такие формулы значениями и итоговые (вычисленные) значения Mt, м	Описание закрепления точки
	содержатся в Едином государственном реестре недвижимости		определены в результате выполнения комплексных кадастровых работ				
	X	Y	X	Y			
1	2	3	4	5	6	7	8
924	—	—	513 168,63	2 251 268,59	Метод спутниковых геодезических измерений (определений)	Mt = 0,10	—
925	—	—	513 156,92	2 251 294,01			
н104У	—	—	513 140,91	2 251 286,58			
103	—	—	513 152,25	2 251 260,96			
924	—	—	513 168,63	2 251 268,59			

2. Сведения о частях границ уточняемого земельного участка с кадастровым номером 73:19:082701:582 :

Обозначение части границ		Горизонтальное проложение (S), м	Описание прохождения части границ	Сведения о согласовании местоположения границ (согласовано/спорное)
от т.	до т.			
1	2	3	4	5
924	925	27,99	—	согласовано
925	н104У	17,65		
н104У	103	28,02		
103	924	18,07		

3. Сведения о характеристиках уточняемого земельного участка с кадастровым номером 73:19:082701:582 :

№ п/п	Наименование характеристики земельного участка	Значение характеристики
1	2	3
1	2	3

1	2	3
1.	Адрес земельного участка	обл Ульяновская р-н Ульяновский Садоводческое товарищество "Сокольники" участок 577
1.1.	Сведения о местоположении земельного участка (при отсутствии адреса) в структурированном в соответствии с федеральной информационной адресной системой виде	—
1.2.	Дополнительные сведения о местоположении земельного участка	—
2.	Площадь земельного участка ± величина погрешности определения (вычисления) площади ($P \pm \Delta P$), м ²	500 ± 8,00
3.	Формула, примененная для вычисления предельной погрешности определения площади земельного участка, с подставленными значениями и итоговые (вычисленные) значения	$3,5 * 0,10 * \sqrt{(500,00)} = 8$
4.	Площадь земельного участка согласно сведениям Единого государственного реестра недвижимости (Ркад), м ²	504,00
5.	Оценка расхождения Р и Ркад ($P - P_{кад}$), м ²	4
6.	Предельный минимальный и максимальный размеры земельного участка ($P_{мин}$ и $P_{макс}$), м ²	— —
7.	Вид (виды) разрешенного использования	Для ведения садоводства
7.1.	Дополнительные сведения об использовании земельного участка	—
8.	Кадастровый или иной государственный учетный номер (инвентарный) здания, сооружения, объекта незавершенного строительства, расположенного на земельном участке	73:19:082701:967
9.	Сведения о земельных участках (землях общего пользования, территории общего пользования), посредством которых обеспечивается доступ	73:19:082701:867
10.	Иные сведения	—
4. Пояснения к сведениям об уточняемом земельном участке с кадастровым номером		73:19:082701:582 :
1.	—	—

1. Сведения о характерных точках границ уточняемого земельного участка с кадастровым номером 73:19:082701:583 :
 Система координат МСК-73, зона 2 Зона № 2

Обозначение характерных точек границ	Координаты, м				Метод определения координат	Формулы, примененные для расчета средней квадратической погрешности определения координат характерных точек границ (Mt), с подставленными в такие формулы значениями и итоговые (вычисленные) значения Mt, м	Описание закрепления точки
	содержатся в Едином государственном реестре недвижимости		определены в результате выполнения комплексных кадастровых работ				
	X	Y	X	Y			
1	2	3	4	5	6	7	8
874	—	—	513 170,33	2 251 306,50	Метод спутниковых геодезических измерений (определений)	Mt = 0,10	—
155	—	—	513 158,05	2 251 332,74			
158	—	—	513 141,77	2 251 324,82			
873	—	—	513 154,52	2 251 298,79			
874	—	—	513 170,33	2 251 306,50			

2. Сведения о частях границ уточняемого земельного участка с кадастровым номером 73:19:082701:583 :

Обозначение части границ		Горизонтальное проложение (S), м	Описание прохождения части границ	Сведения о согласовании местоположения границ (согласовано/спорное)
от т.	до т.			
1	2	3	4	5
874	155	28,97	—	согласовано
155	158	18,10		
158	873	28,98		
873	874	17,59		

3. Сведения о характеристиках уточняемого земельного участка с кадастровым номером 73:19:082701:583 :

№ п/п	Наименование характеристики земельного участка	Значение характеристики
1	2	3
1	2	3

1	2	3
1.	Адрес земельного участка	Местоположение установлено относительно ориентира, расположенного в границах участка. Почтовый адрес ориентира: Ульяновская область, г. Ульяновск, садоводческое товарищество "Сокольники", участок 578.
1.1.	Сведения о местоположении земельного участка (при отсутствии адреса) в структурированном в соответствии с федеральной информационной адресной системой виде	—
1.2.	Дополнительные сведения о местоположении земельного участка	—
2.	Площадь земельного участка \pm величина погрешности определения (вычисления) площади ($P \pm \Delta P$), м ²	517 \pm 8,00
3.	Формула, примененная для вычисления предельной погрешности определения площади земельного участка, с подставленными значениями и итоговые (вычисленные) значения	$3,5 * 0,10 * \sqrt{(517,00)} = 8$
4.	Площадь земельного участка согласно сведениям Единого государственного реестра недвижимости (Ркад), м ²	504,00
5.	Оценка расхождения Р и Ркад (Р - Ркад), м ²	13
6.	Предельный минимальный и максимальный размеры земельного участка (Рмин и Рмакс), м ²	— —
7.	Вид (виды) разрешенного использования	Для садоводства
7.1.	Дополнительные сведения об использовании земельного участка	—
8.	Кадастровый или иной государственный учетный номер (инвентарный) здания, сооружения, объекта незавершенного строительства, расположенного на земельном участке	73:19:082701:883; 73:19:082701:968
9.	Сведения о земельных участках (землях общего пользования, территории общего пользования), посредством которых обеспечивается доступ	73:19:082701:867
10.	Иные сведения	—
4. Пояснения к сведениям об уточняемом земельном участке с кадастровым номером		73:19:082701:583 :
1.	—	—

1. Сведения о характерных точках границ уточняемого земельного участка с кадастровым номером 73:19:082701:584 :
 Система координат МСК-73, зона 2 Зона № 2

Обозначение характерных точек границ	Координаты, м				Метод определения координат	Формулы, примененные для расчета средней квадратической погрешности определения координат характерных точек границ (Mt), с подставленными в такие формулы значениями и итоговые (вычисленные) значения Mt, м	Описание закрепления точки
	содержатся в Едином государственном реестре недвижимости		определены в результате выполнения комплексных кадастровых работ				
	X	Y	X	Y			
1	2	3	4	5	6	7	8
н926У	—	—	513 184,94	2 251 276,31	Метод спутниковых геодезических измерений (определений)	Mt = 0,10	—
927	—	—	513 172,66	2 251 301,27			
925	—	—	513 156,92	2 251 294,01			
924	—	—	513 168,63	2 251 268,59			
н926У	—	—	513 184,94	2 251 276,31			

2. Сведения о частях границ уточняемого земельного участка с кадастровым номером 73:19:082701:584 :

Обозначение части границ		Горизонтальное проложение (S), м	Описание прохождения части границ	Сведения о согласовании местоположения границ (согласовано/спорное)
от т.	до т.			
1	2	3	4	5
н926У	927	27,82	—	согласовано
927	925	17,33		
925	924	27,99		
924	н926У	18,04		

3. Сведения о характеристиках уточняемого земельного участка с кадастровым номером 73:19:082701:584 :

№ п/п	Наименование характеристики земельного участка	Значение характеристики
1	2	3
1	2	3

1	2	3
1.	Адрес земельного участка	Местоположение установлено относительно ориентира, расположенного в границах участка. Почтовый адрес ориентира: обл Ульяновская р-н Ульяновский Садоводческое товарищество "Сокольники" участок 579.
1.1.	Сведения о местоположении земельного участка (при отсутствии адреса) в структурированном в соответствии с федеральной информационной адресной системой виде	—
1.2.	Дополнительные сведения о местоположении земельного участка	—
2.	Площадь земельного участка \pm величина погрешности определения (вычисления) площади ($P \pm \Delta P$), м ²	494 \pm 8,00
3.	Формула, примененная для вычисления предельной погрешности определения площади земельного участка, с подставленными значениями и итоговые (вычисленные) значения	$3,5 * 0,10 * \sqrt{(494,00)} = 8$
4.	Площадь земельного участка согласно сведениям Единого государственного реестра недвижимости (Ркад), м ²	504,00
5.	Оценка расхождения Р и Ркад ($P - P_{кад}$), м ²	10
6.	Предельный минимальный и максимальный размеры земельного участка ($P_{мин}$ и $P_{макс}$), м ²	— —
7.	Вид (виды) разрешенного использования	Для ведения садоводства
7.1.	Дополнительные сведения об использовании земельного участка	—
8.	Кадастровый или иной государственный учетный номер (инвентарный) здания, сооружения, объекта незавершенного строительства, расположенного на земельном участке	—
9.	Сведения о земельных участках (землях общего пользования, территории общего пользования), посредством которых обеспечивается доступ	73:19:082701:867
10.	Иные сведения	—
4. Пояснения к сведениям об уточняемом земельном участке с кадастровым номером		73:19:082701:584 :
1.	—	—

1. Сведения о характерных точках границ уточняемого земельного участка с кадастровым номером 73:19:082701:585 :
 Система координат МСК-73, зона 2 Зона № 2

Обозначение характерных точек границ	Координаты, м				Метод определения координат	Формулы, примененные для расчета средней квадратической погрешности определения координат характерных точек границ (Mt), с подставленными в такие формулы значениями и итоговые (вычисленные) значения Mt, м	Описание закрепления точки
	содержатся в Едином государственном реестре недвижимости		определены в результате выполнения комплексных кадастровых работ				
	X	Y	X	Y			
1	2	3	4	5	6	7	8
928	—	—	513 187,49	2 251 315,02	Метод спутниковых геодезических измерений (определений)	Mt = 0,10	—
н871У	—	—	513 174,63	2 251 340,81			
155	—	—	513 158,05	2 251 332,74			
874	—	—	513 170,33	2 251 306,50			
928	—	—	513 187,49	2 251 315,02			

2. Сведения о частях границ уточняемого земельного участка с кадастровым номером 73:19:082701:585 :

Обозначение части границ		Горизонтальное проложение (S), м	Описание прохождения части границ	Сведения о согласовании местоположения границ (согласовано/спорное)
от т.	до т.			
1	2	3	4	5
928	н871У	28,82	—	согласовано
н871У	155	18,44		
155	874	28,97		
874	928	19,16		

3. Сведения о характеристиках уточняемого земельного участка с кадастровым номером 73:19:082701:585 :

№ п/п	Наименование характеристики земельного участка	Значение характеристики
1	2	3
1	2	3

1	2	3
1.	Адрес земельного участка	Местоположение установлено относительно ориентира, расположенного в границах участка. Почтовый адрес ориентира: обл Ульяновская р-н Ульяновский Садоводческое товарищество "Сокольники" участок 580.
1.1.	Сведения о местоположении земельного участка (при отсутствии адреса) в структурированном в соответствии с федеральной информационной адресной системой виде	—
1.2.	Дополнительные сведения о местоположении земельного участка	—
2.	Площадь земельного участка \pm величина погрешности определения (вычисления) площади ($P \pm \Delta P$), м ²	543 \pm 8,00
3.	Формула, примененная для вычисления предельной погрешности определения площади земельного участка, с подставленными значениями и итоговые (вычисленные) значения	$3,5 * 0,10 * \sqrt{(543,00)} = 8$
4.	Площадь земельного участка согласно сведениям Единого государственного реестра недвижимости (Ркад), м ²	504,00
5.	Оценка расхождения Р и Ркад ($P - P_{кад}$), м ²	39
6.	Предельный минимальный и максимальный размеры земельного участка ($P_{мин}$ и $P_{макс}$), м ²	— —
7.	Вид (виды) разрешенного использования	Для ведения садоводства
7.1.	Дополнительные сведения об использовании земельного участка	—
8.	Кадастровый или иной государственный учетный номер (инвентарный) здания, сооружения, объекта незавершенного строительства, расположенного на земельном участке	—
9.	Сведения о земельных участках (землях общего пользования, территории общего пользования), посредством которых обеспечивается доступ	73:19:082701:867
10.	Иные сведения	—
4. Пояснения к сведениям об уточняемом земельном участке с кадастровым номером		73:19:082701:585 :
1.	—	—

1. Сведения о характерных точках границ уточняемого земельного участка с кадастровым номером 73:19:082701:586 :
 Система координат МСК-73, зона 2 Зона № 2

Обозначение характерных точек границ	Координаты, м				Метод определения координат	Формулы, примененные для расчета средней квадратической погрешности определения координат характерных точек границ (Mt), с подставленными в такие формулы значениями и итоговые (вычисленные) значения Mt, м	Описание закрепления точки
	содержатся в Едином государственном реестре недвижимости		определены в результате выполнения комплексных кадастровых работ				
	X	Y	X	Y			
1	2	3	4	5	6	7	8
929	—	—	513 201,69	2 251 284,23	Метод спутниковых геодезических измерений (определений)	Mt = 0,10	—
930	—	—	513 189,48	2 251 309,08			
931	—	—	513 189,27	2 251 308,98			
927	—	—	513 172,66	2 251 301,27			
н926У	—	—	513 184,94	2 251 276,31			
929	—	—	513 201,69	2 251 284,23			

2. Сведения о частях границ уточняемого земельного участка с кадастровым номером 73:19:082701:586 :

Обозначение части границ		Горизонтальное проложение (S), м	Описание прохождения части границ	Сведения о согласовании местоположения границ (согласовано/спорное)
от т.	до т.			
1	2	3	4	5
929	930	27,69	—	согласовано
930	931	0,23		
931	927	18,31		
927	н926У	27,82		
н926У	929	18,53		

3. Сведения о характеристиках уточняемого земельного участка с кадастровым номером 73:19:082701:586 :

№ п/п	Наименование характеристики земельного участка	Значение характеристики
1	2	3

1	2	3
1.	Адрес земельного участка	Ульяновская область, р-н Ульяновский, снт "Сокольники", уч. 581
1.1.	Сведения о местоположении земельного участка (при отсутствии адреса) в структурированном в соответствии с федеральной информационной адресной системой виде	—
1.2.	Дополнительные сведения о местоположении земельного участка	—
2.	Площадь земельного участка ± величина погрешности определения (вычисления) площади ($P \pm \Delta P$), м ²	514 ± 8,00
3.	Формула, примененная для вычисления предельной погрешности определения площади земельного участка, с подставленными значениями и итоговые (вычисленные) значения	$3,5 * 0,10 * \sqrt{(514,00)} = 8$
4.	Площадь земельного участка согласно сведениям Единого государственного реестра недвижимости (Ркад), м ²	504,00
5.	Оценка расхождения Р и Ркад ($P - P_{кад}$), м ²	10
6.	Предельный минимальный и максимальный размеры земельного участка (Рмин и Рмакс), м ²	— —
7.	Вид (виды) разрешенного использования	Для ведения садоводства
7.1.	Дополнительные сведения об использовании земельного участка	—
8.	Кадастровый или иной государственный учетный номер (инвентарный) здания, сооружения, объекта незавершенного строительства, расположенного на земельном участке	—
9.	Сведения о земельных участках (землях общего пользования, территории общего пользования), посредством которых обеспечивается доступ	73:19:082701:867
10.	Иные сведения	—
4. Пояснения к сведениям об уточняемом земельном участке с кадастровым номером		73:19:082701:586 :
1.	—	—

1. Сведения о характерных точках границ уточняемого земельного участка с кадастровым номером 73:19:082701:587 :
 Система координат МСК-73, зона 2 Зона № 2

Обозначение характерных точек границ	Координаты, м				Метод определения координат	Формулы, примененные для расчета средней квадратической погрешности определения координат характерных точек границ (Mt), с подставленными в такие формулы значениями и итоговые (вычисленные) значения Mt, м	Описание закрепления точки
	содержатся в Едином государственном реестре недвижимости		определены в результате выполнения комплексных кадастровых работ				
	X	Y	X	Y			
1	2	3	4	5	6	7	8
932	—	—	513 204,67	2 251 323,37	Метод спутниковых геодезических измерений (определений)	Mt = 0,10	—
868	—	—	513 191,49	2 251 349,02			
н871У	—	—	513 174,63	2 251 340,81			
928	—	—	513 187,49	2 251 315,02			
932	—	—	513 204,67	2 251 323,37			

2. Сведения о частях границ уточняемого земельного участка с кадастровым номером 73:19:082701:587 :

Обозначение части границ		Горизонтальное проложение (S), м	Описание прохождения части границ	Сведения о согласовании местоположения границ (согласовано/спорное)
от т.	до т.			
1	2	3	4	5
932	868	28,84	—	согласовано
868	н871У	18,75		
н871У	928	28,82		
928	932	19,10		

3. Сведения о характеристиках уточняемого земельного участка с кадастровым номером 73:19:082701:587 :

№ п/п	Наименование характеристики земельного участка	Значение характеристики
1	2	3
1	2	3

1	2	3
1.	Адрес земельного участка	Местоположение установлено относительно ориентира, расположенного в границах участка. Почтовый адрес ориентира: Ульяновская область, г. Ульяновск, садоводческое товарищество "Сокольники", участок 582.
1.1.	Сведения о местоположении земельного участка (при отсутствии адреса) в структурированном в соответствии с федеральной информационной адресной системой виде	—
1.2.	Дополнительные сведения о местоположении земельного участка	—
2.	Площадь земельного участка \pm величина погрешности определения (вычисления) площади ($P \pm \Delta P$), м ²	546 \pm 8,00
3.	Формула, примененная для вычисления предельной погрешности определения площади земельного участка, с подставленными значениями и итоговые (вычисленные) значения	$3,5 * 0,10 * \sqrt{(546,00)} = 8$
4.	Площадь земельного участка согласно сведениям Единого государственного реестра недвижимости (Ркад), м ²	504,00
5.	Оценка расхождения Р и Ркад ($P - P_{кад}$), м ²	42
6.	Предельный минимальный и максимальный размеры земельного участка ($P_{мин}$ и $P_{макс}$), м ²	— —
7.	Вид (виды) разрешенного использования	Для ведения садоводства
7.1.	Дополнительные сведения об использовании земельного участка	—
8.	Кадастровый или иной государственный учетный номер (инвентарный) здания, сооружения, объекта незавершенного строительства, расположенного на земельном участке	—
9.	Сведения о земельных участках (землях общего пользования, территории общего пользования), посредством которых обеспечивается доступ	73:19:082701:867
10.	Иные сведения	—
4. Пояснения к сведениям об уточняемом земельном участке с кадастровым номером		73:19:082701:587 :
1.	—	—

1. Сведения о характерных точках границ уточняемого земельного участка с кадастровым номером 73:19:082701:589 :
 Система координат МСК-73, зона 2 Зона № 2

Обозначение характерных точек границ	Координаты, м				Метод определения координат	Формулы, примененные для расчета средней квадратической погрешности определения координат характерных точек границ (Mt), с подставленными в такие формулы значениями и итоговые (вычисленные) значения Mt, м	Описание закрепления точки
	содержатся в Едином государственном реестре недвижимости		определены в результате выполнения комплексных кадастровых работ				
	X	Y	X	Y			
1	2	3	4	5	6	7	8
933	—	—	513 228,21	2 251 334,59	Метод спутниковых геодезических измерений (определений)	Mt = 0,10	—
857	—	—	513 215,21	2 251 360,33			
860	—	—	513 199,57	2 251 352,25			
934	—	—	513 211,96	2 251 326,64			
933	—	—	513 228,21	2 251 334,59			

2. Сведения о частях границ уточняемого земельного участка с кадастровым номером 73:19:082701:589 :

Обозначение части границ		Горизонтальное проложение (S), м	Описание прохождения части границ	Сведения о согласовании местоположения границ (согласовано/спорное)
от т.	до т.			
1	2	3	4	5
933	857	28,84	—	согласовано
857	860	17,60		
860	934	28,45		
934	933	18,09		

3. Сведения о характеристиках уточняемого земельного участка с кадастровым номером 73:19:082701:589 :

№ п/п	Наименование характеристики земельного участка	Значение характеристики
1	2	3
1	2	3

1	2	3
1.	Адрес земельного участка	Местоположение установлено относительно ориентира, расположенного в границах участка. Почтовый адрес ориентира: обл Ульяновская р-н Ульяновский Садоводческое товарищество "Сокольники" участок 584.
1.1.	Сведения о местоположении земельного участка (при отсутствии адреса) в структурированном в соответствии с федеральной информационной адресной системой виде	—
1.2.	Дополнительные сведения о местоположении земельного участка	—
2.	Площадь земельного участка \pm величина погрешности определения (вычисления) площади ($P \pm \Delta P$), м ²	511 \pm 8,00
3.	Формула, примененная для вычисления предельной погрешности определения площади земельного участка, с подставленными значениями и итоговые (вычисленные) значения	$3,5 * 0,10 * \sqrt{(511,00)} = 8$
4.	Площадь земельного участка согласно сведениям Единого государственного реестра недвижимости (Ркад), м ²	504,00
5.	Оценка расхождения Р и Ркад ($P - P_{кад}$), м ²	7
6.	Предельный минимальный и максимальный размеры земельного участка ($P_{мин}$ и $P_{макс}$), м ²	— —
7.	Вид (виды) разрешенного использования	Для ведения садоводства
7.1.	Дополнительные сведения об использовании земельного участка	—
8.	Кадастровый или иной государственный учетный номер (инвентарный) здания, сооружения, объекта незавершенного строительства, расположенного на земельном участке	—
9.	Сведения о земельных участках (землях общего пользования, территории общего пользования), посредством которых обеспечивается доступ	73:19:082701:867
10.	Иные сведения	—
4. Пояснения к сведениям об уточняемом земельном участке с кадастровым номером		73:19:082701:589 :
1.	—	—

1. Сведения о характерных точках границ уточняемого земельного участка с кадастровым номером 73:19:082701:590 :
 Система координат МСК-73, зона 2 Зона № 2

Обозначение характерных точек границ	Координаты, м				Метод определения координат	Формулы, примененные для расчета средней квадратической погрешности определения координат характерных точек границ (Mt), с подставленными в такие формулы значениями и итоговые (вычисленные) значения Mt, м	Описание закрепления точки
	содержатся в Едином государственном реестре недвижимости		определены в результате выполнения комплексных кадастровых работ				
	X	Y	X	Y			
1	2	3	4	5	6	7	8
н935У	—	—	513 242,47	2 251 304,25	Метод спутниковых геодезических измерений (определений)	Mt = 0,10	—
936	—	—	513 230,36	2 251 329,90			
937	—	—	513 214,52	2 251 321,78			
938	—	—	513 226,60	2 251 296,30			
н935У	—	—	513 242,47	2 251 304,25			

2. Сведения о частях границ уточняемого земельного участка с кадастровым номером 73:19:082701:590 :

Обозначение части границ		Горизонтальное проложение (S), м	Описание прохождения части границ	Сведения о согласовании местоположения границ (согласовано/спорное)
от т.	до т.			
1	2	3	4	5
н935У	936	28,37	—	согласовано
936	937	17,80		
937	938	28,20		
938	н935У	17,75		

3. Сведения о характеристиках уточняемого земельного участка с кадастровым номером 73:19:082701:590 :

№ п/п	Наименование характеристики земельного участка	Значение характеристики
1	2	3
1	2	3

1	2	3
1.	Адрес земельного участка	обл. Ульяновская, р-н Ульяновский, садоводческое товарищество "Сокольники", участок 585
1.1.	Сведения о местоположении земельного участка (при отсутствии адреса) в структурированном в соответствии с федеральной информационной адресной системой виде	—
1.2.	Дополнительные сведения о местоположении земельного участка	—
2.	Площадь земельного участка \pm величина погрешности определения (вычисления) площади ($P \pm \Delta P$), м ²	503 \pm 8,00
3.	Формула, примененная для вычисления предельной погрешности определения площади земельного участка, с подставленными значениями и итоговые (вычисленные) значения	$3,5 * 0,10 * \sqrt{(503,00)} = 8$
4.	Площадь земельного участка согласно сведениям Единого государственного реестра недвижимости (Ркад), м ²	504,00
5.	Оценка расхождения Р и Ркад ($P - P_{кад}$), м ²	1
6.	Предельный минимальный и максимальный размеры земельного участка (Рмин и Рмакс), м ²	— —
7.	Вид (виды) разрешенного использования	Для ведения садоводства
7.1.	Дополнительные сведения об использовании земельного участка	—
8.	Кадастровый или иной государственный учетный номер (инвентарный) здания, сооружения, объекта незавершенного строительства, расположенного на земельном участке	—
9.	Сведения о земельных участках (землях общего пользования, территории общего пользования), посредством которых обеспечивается доступ	73:19:082701:867
10.	Иные сведения	—
4. Пояснения к сведениям об уточняемом земельном участке с кадастровым номером		73:19:082701:590 :
1.	—	—

1. Сведения о характерных точках границ уточняемого земельного участка с кадастровым номером 73:19:082701:592 :
 Система координат МСК-73, зона 2 Зона № 2

Обозначение характерных точек границ	Координаты, м				Метод определения координат	Формулы, примененные для расчета средней квадратической погрешности определения координат характерных точек границ (Mt), с подставленными в такие формулы значениями и итоговые (вычисленные) значения Mt, м	Описание закрепления точки
	содержатся в Едином государственном реестре недвижимости		определены в результате выполнения комплексных кадастровых работ				
	X	Y	X	Y			
1	2	3	4	5	6	7	8
939	—	—	513 258,19	2 251 312,12	Метод спутниковых геодезических измерений (определений)	Mt = 0,10	—
940	—	—	513 246,13	2 251 337,46			
936	—	—	513 230,36	2 251 329,90			
н935У	—	—	513 242,47	2 251 304,25			
939	—	—	513 258,19	2 251 312,12			

2. Сведения о частях границ уточняемого земельного участка с кадастровым номером 73:19:082701:592 :

Обозначение части границ		Горизонтальное проложение (S), м	Описание прохождения части границ	Сведения о согласовании местоположения границ (согласовано/спорное)
от т.	до т.			
1	2	3	4	5
939	940	28,06	—	согласовано
940	936	17,49		
936	н935У	28,37		
н935У	939	17,58		

3. Сведения о характеристиках уточняемого земельного участка с кадастровым номером 73:19:082701:592 :

№ п/п	Наименование характеристики земельного участка	Значение характеристики
1	2	3
1	2	3

1	2	3
1.	Адрес земельного участка	Ульяновская область, г. Ульяновск, садоводческое товарищество "Сокольники", участок 587
1.1.	Сведения о местоположении земельного участка (при отсутствии адреса) в структурированном в соответствии с федеральной информационной адресной системой виде	—
1.2.	Дополнительные сведения о местоположении земельного участка	—
2.	Площадь земельного участка ± величина погрешности определения (вычисления) площади ($P \pm \Delta P$), м ²	495 ± 8,00
3.	Формула, примененная для вычисления предельной погрешности определения площади земельного участка, с подставленными значениями и итоговые (вычисленные) значения	$3,5 * 0,10 * \sqrt{(495,00)} = 8$
4.	Площадь земельного участка согласно сведениям Единого государственного реестра недвижимости (Ркад), м ²	504,00
5.	Оценка расхождения P и Ркад ($P - P_{кад}$), м ²	9
6.	Предельный минимальный и максимальный размеры земельного участка (Рмин и Рмакс), м ²	— —
7.	Вид (виды) разрешенного использования	Для ведения садоводства
7.1.	Дополнительные сведения об использовании земельного участка	—
8.	Кадастровый или иной государственный учетный номер (инвентарный) здания, сооружения, объекта незавершенного строительства, расположенного на земельном участке	—
9.	Сведения о земельных участках (землях общего пользования, территории общего пользования), посредством которых обеспечивается доступ	73:19:082701:867
10.	Иные сведения	—
4. Пояснения к сведениям об уточняемом земельном участке с кадастровым номером		73:19:082701:592 :
1.		—

1. Сведения о характерных точках границ уточняемого земельного участка с кадастровым номером 73:19:082701:593 :
 Система координат МСК-73, зона 2 Зона № 2

Обозначение характерных точек границ	Координаты, м				Метод определения координат	Формулы, примененные для расчета средней квадратической погрешности определения координат характерных точек границ (Mt), с подставленными в такие формулы значениями и итоговые (вычисленные) значения Mt, м	Описание закрепления точки
	содержатся в Едином государственном реестре недвижимости		определены в результате выполнения комплексных кадастровых работ				
	X	Y	X	Y			
1	2	3	4	5	6	7	8
941	—	—	513 260,33	2 251 350,21	Метод спутниковых геодезических измерений (определений)	Mt = 0,10	—
н851У	—	—	513 248,10	2 251 375,59			
853	—	—	513 231,79	2 251 367,75			
942	—	—	513 243,66	2 251 342,40			
941	—	—	513 260,33	2 251 350,21			

2. Сведения о частях границ уточняемого земельного участка с кадастровым номером 73:19:082701:593 :

Обозначение части границ		Горизонтальное проложение (S), м	Описание прохождения части границ	Сведения о согласовании местоположения границ (согласовано/спорное)
от т.	до т.			
1	2	3	4	5
941	н851У	28,17	—	согласовано
н851У	853	18,10		
853	942	27,99		
942	941	18,41		

3. Сведения о характеристиках уточняемого земельного участка с кадастровым номером 73:19:082701:593 :

№ п/п	Наименование характеристики земельного участка	Значение характеристики
1	2	3
1	2	3

1	2	3
1.	Адрес земельного участка	Местоположение установлено относительно ориентира, расположенного в границах участка. Почтовый адрес ориентира: обл Ульяновская р-н Ульяновский Садоводческое товарищество "Сокольники" участок 588.
1.1.	Сведения о местоположении земельного участка (при отсутствии адреса) в структурированном в соответствии с федеральной информационной адресной системой виде	—
1.2.	Дополнительные сведения о местоположении земельного участка	—
2.	Площадь земельного участка \pm величина погрешности определения (вычисления) площади ($P \pm \Delta P$), м ²	513 \pm 8,00
3.	Формула, примененная для вычисления предельной погрешности определения площади земельного участка, с подставленными значениями и итоговые (вычисленные) значения	$3,5*0,10*\sqrt{(513,00)} = 8$
4.	Площадь земельного участка согласно сведениям Единого государственного реестра недвижимости (Ркад), м ²	504,00
5.	Оценка расхождения Р и Ркад ($P - P_{кад}$), м ²	9
6.	Предельный минимальный и максимальный размеры земельного участка ($P_{мин}$ и $P_{макс}$), м ²	— —
7.	Вид (виды) разрешенного использования	Для садоводства
7.1.	Дополнительные сведения об использовании земельного участка	—
8.	Кадастровый или иной государственный учетный номер (инвентарный) здания, сооружения, объекта незавершенного строительства, расположенного на земельном участке	73:19:082701:1035
9.	Сведения о земельных участках (землях общего пользования, территории общего пользования), посредством которых обеспечивается доступ	73:19:082701:867
10.	Иные сведения	—
4. Пояснения к сведениям об уточняемом земельном участке с кадастровым номером		73:19:082701:593 :
1.	—	—

1. Сведения о характерных точках границ уточняемого земельного участка с кадастровым номером 73:19:082701:594 :
 Система координат МСК-73, зона 2 Зона № 2

Обозначение характерных точек границ	Координаты, м				Метод определения координат	Формулы, примененные для расчета средней квадратической погрешности определения координат характерных точек границ (Mt), с подставленными в такие формулы значениями и итоговые (вычисленные) значения Mt, м	Описание закрепления точки
	содержатся в Едином государственном реестре недвижимости		определены в результате выполнения комплексных кадастровых работ				
	X	Y	X	Y			
1	2	3	4	5	6	7	8
943	—	—	513 274,72	2 251 320,26	Метод спутниковых геодезических измерений (определений)	Mt = 0,10	—
944	—	—	513 263,08	2 251 345,69			
940	—	—	513 246,13	2 251 337,46			
939	—	—	513 258,19	2 251 312,12			
943	—	—	513 274,72	2 251 320,26			

2. Сведения о частях границ уточняемого земельного участка с кадастровым номером 73:19:082701:594 :

Обозначение части границ		Горизонтальное проложение (S), м	Описание прохождения части границ	Сведения о согласовании местоположения границ (согласовано/спорное)
от т.	до т.			
1	2	3	4	5
943	944	27,97	—	согласовано
944	940	18,84		
940	939	28,06		
939	943	18,43		

3. Сведения о характеристиках уточняемого земельного участка с кадастровым номером 73:19:082701:594 :

№ п/п	Наименование характеристики земельного участка	Значение характеристики
1	2	3
1	2	3

1	2	3
1.	Адрес земельного участка	Местоположение установлено относительно ориентира, расположенного в границах участка. Почтовый адрес ориентира: Ульяновская область, г. Ульяновск, садоводческое товарищество "Сокольники", участок 589.
1.1.	Сведения о местоположении земельного участка (при отсутствии адреса) в структурированном в соответствии с федеральной информационной адресной системой виде	—
1.2.	Дополнительные сведения о местоположении земельного участка	—
2.	Площадь земельного участка \pm величина погрешности определения (вычисления) площади ($P \pm \Delta P$), м ²	522 \pm 8,00
3.	Формула, примененная для вычисления предельной погрешности определения площади земельного участка, с подставленными значениями и итоговые (вычисленные) значения	$3,5 * 0,10 * \sqrt{(522,00)} = 8$
4.	Площадь земельного участка согласно сведениям Единого государственного реестра недвижимости (Ркад), м ²	504,00
5.	Оценка расхождения Р и Ркад (Р - Ркад), м ²	18
6.	Предельный минимальный и максимальный размеры земельного участка (Рмин и Рмакс), м ²	— —
7.	Вид (виды) разрешенного использования	Для ведения садоводства
7.1.	Дополнительные сведения об использовании земельного участка	—
8.	Кадастровый или иной государственный учетный номер (инвентарный) здания, сооружения, объекта незавершенного строительства, расположенного на земельном участке	—
9.	Сведения о земельных участках (землях общего пользования, территории общего пользования), посредством которых обеспечивается доступ	73:19:082701:867
10.	Иные сведения	—
4. Пояснения к сведениям об уточняемом земельном участке с кадастровым номером		73:19:082701:594 :
1.	—	—

1. Сведения о характерных точках границ уточняемого земельного участка с кадастровым номером 73:19:082701:595 :
 Система координат МСК-73, зона 2 Зона № 2

Обозначение характерных точек границ	Координаты, м				Метод определения координат	Формулы, примененные для расчета средней квадратической погрешности определения координат характерных точек границ (Mt), с подставленными в такие формулы значениями и итоговые (вычисленные) значения Mt, м	Описание закрепления точки
	содержатся в Едином государственном реестре недвижимости		определены в результате выполнения комплексных кадастровых работ				
	X	Y	X	Y			
1	2	3	4	5	6	7	8
945	—	—	513 276,54	2 251 358,29	Метод спутниковых геодезических измерений (определений)	Mt = 0,10	—
н52У	—	—	513 264,01	2 251 383,44			
н851У	—	—	513 248,10	2 251 375,59			
941	—	—	513 260,33	2 251 350,21			
945	—	—	513 276,54	2 251 358,29			

2. Сведения о частях границ уточняемого земельного участка с кадастровым номером 73:19:082701:595 :

Обозначение части границ		Горизонтальное проложение (S), м	Описание прохождения части границ	Сведения о согласовании местоположения границ (согласовано/спорное)
от т.	до т.			
1	2	3	4	5
945	н52У	28,10	—	согласовано
н52У	н851У	17,74		
н851У	941	28,17		
941	945	18,11		

3. Сведения о характеристиках уточняемого земельного участка с кадастровым номером 73:19:082701:595 :

№ п/п	Наименование характеристики земельного участка	Значение характеристики
1	2	3
1	2	3

1	2	3
1.	Адрес земельного участка	Местоположение установлено относительно ориентира, расположенного в границах участка. Почтовый адрес ориентира: обл Ульяновская р-н Ульяновский Садоводческое товарищество "Сокольники" участок 590.
1.1.	Сведения о местоположении земельного участка (при отсутствии адреса) в структурированном в соответствии с федеральной информационной адресной системой виде	—
1.2.	Дополнительные сведения о местоположении земельного участка	—
2.	Площадь земельного участка \pm величина погрешности определения (вычисления) площади ($P \pm \Delta P$), м ²	504 \pm 8,00
3.	Формула, примененная для вычисления предельной погрешности определения площади земельного участка, с подставленными значениями и итоговые (вычисленные) значения	$3,5*0,10*\sqrt{(504,00)} = 8$
4.	Площадь земельного участка согласно сведениям Единого государственного реестра недвижимости (Ркад), м ²	504,00
5.	Оценка расхождения Р и Ркад ($P - P_{кад}$), м ²	0
6.	Предельный минимальный и максимальный размеры земельного участка ($P_{мин}$ и $P_{макс}$), м ²	— —
7.	Вид (виды) разрешенного использования	Для ведения садоводства
7.1.	Дополнительные сведения об использовании земельного участка	—
8.	Кадастровый или иной государственный учетный номер (инвентарный) здания, сооружения, объекта незавершенного строительства, расположенного на земельном участке	73:19:082701:970
9.	Сведения о земельных участках (землях общего пользования, территории общего пользования), посредством которых обеспечивается доступ	73:19:082701:867
10.	Иные сведения	—
4. Пояснения к сведениям об уточняемом земельном участке с кадастровым номером		73:19:082701:595 :
1.	—	—

1. Сведения о характерных точках границ уточняемого земельного участка с кадастровым номером 73:19:082701:596 :
 Система координат МСК-73, зона 2 Зона № 2

Обозначение характерных точек границ	Координаты, м				Метод определения координат	Формулы, примененные для расчета средней квадратической погрешности определения координат характерных точек границ (Mt), с подставленными в такие формулы значениями и итоговые (вычисленные) значения Mt, м	Описание закрепления точки
	содержатся в Едином государственном реестре недвижимости		определены в результате выполнения комплексных кадастровых работ				
	X	Y	X	Y			
1	2	3	4	5	6	7	8
н65У	—	—	513 291,31	2 251 327,92	Метод спутниковых геодезических измерений (определений)	Mt = 0,10	—
64	—	—	513 278,79	2 251 353,60			
944	—	—	513 263,08	2 251 345,69			
943	—	—	513 274,72	2 251 320,26			
н65У	—	—	513 291,31	2 251 327,92			

2. Сведения о частях границ уточняемого земельного участка с кадастровым номером 73:19:082701:596 :

Обозначение части границ		Горизонтальное проложение (S), м	Описание прохождения части границ	Сведения о согласовании местоположения границ (согласовано/спорное)
от т.	до т.			
1	2	3	4	5
н65У	64	28,57	—	согласовано
64	944	17,59		
944	943	27,97		
943	н65У	18,27		

3. Сведения о характеристиках уточняемого земельного участка с кадастровым номером 73:19:082701:596 :

№ п/п	Наименование характеристики земельного участка	Значение характеристики
1	2	3
1	2	3

1	2	3
1.	Адрес земельного участка	Местоположение установлено относительно ориентира, расположенного в границах участка. Почтовый адрес ориентира: Ульяновская область, г. Ульяновск, садоводческое товарищество "Сокольники", участок 591.
1.1.	Сведения о местоположении земельного участка (при отсутствии адреса) в структурированном в соответствии с федеральной информационной адресной системой виде	—
1.2.	Дополнительные сведения о местоположении земельного участка	—
2.	Площадь земельного участка \pm величина погрешности определения (вычисления) площади ($P \pm \Delta P$), м ²	507 \pm 8,00
3.	Формула, примененная для вычисления предельной погрешности определения площади земельного участка, с подставленными значениями и итоговые (вычисленные) значения	$3,5 * 0,10 * \sqrt{(507,00)} = 8$
4.	Площадь земельного участка согласно сведениям Единого государственного реестра недвижимости (Ркад), м ²	504,00
5.	Оценка расхождения Р и Ркад (Р - Ркад), м ²	3
6.	Предельный минимальный и максимальный размеры земельного участка (Рмин и Рмакс), м ²	— —
7.	Вид (виды) разрешенного использования	Для ведения садоводства
7.1.	Дополнительные сведения об использовании земельного участка	—
8.	Кадастровый или иной государственный учетный номер (инвентарный) здания, сооружения, объекта незавершенного строительства, расположенного на земельном участке	73:19:082701:971
9.	Сведения о земельных участках (землях общего пользования, территории общего пользования), посредством которых обеспечивается доступ	73:19:082701:867
10.	Иные сведения	—
4. Пояснения к сведениям об уточняемом земельном участке с кадастровым номером		73:19:082701:596 :
1.	—	—

1. Сведения о характерных точках границ уточняемого земельного участка с кадастровым номером 73:19:082701:597 :
 Система координат МСК-73, зона 2 Зона № 2

Обозначение характерных точек границ	Координаты, м				Метод определения координат	Формулы, примененные для расчета средней квадратической погрешности определения координат характерных точек границ (Mt), с подставленными в такие формулы значениями и итоговые (вычисленные) значения Mt, м	Описание закрепления точки
	содержатся в Едином государственном реестре недвижимости		определены в результате выполнения комплексных кадастровых работ				
	X	Y	X	Y			
1	2	3	4	5	6	7	8
946	—	—	513 292,72	2 251 366,52	Метод спутниковых геодезических измерений (определений)	Mt = 0,10	—
н49У	—	—	513 280,26	2 251 391,41			
н52У	—	—	513 264,01	2 251 383,44			
945	—	—	513 276,54	2 251 358,29			
946	—	—	513 292,72	2 251 366,52			

2. Сведения о частях границ уточняемого земельного участка с кадастровым номером 73:19:082701:597 :

Обозначение части границ		Горизонтальное проложение (S), м	Описание прохождения части границ	Сведения о согласовании местоположения границ (согласовано/спорное)
от т.	до т.			
1	2	3	4	5
946	н49У	27,83	—	согласовано
н49У	н52У	18,10		
н52У	945	28,10		
945	946	18,15		

3. Сведения о характеристиках уточняемого земельного участка с кадастровым номером 73:19:082701:597 :

№ п/п	Наименование характеристики земельного участка	Значение характеристики
1	2	3
1	2	3

1	2	3
1.	Адрес земельного участка	Местоположение установлено относительно ориентира, расположенного в границах участка. Почтовый адрес ориентира: обл Ульяновская р-н Ульяновский Садоводческое товарищество "Сокольники" участок 592.
1.1.	Сведения о местоположении земельного участка (при отсутствии адреса) в структурированном в соответствии с федеральной информационной адресной системой виде	—
1.2.	Дополнительные сведения о местоположении земельного участка	—
2.	Площадь земельного участка \pm величина погрешности определения (вычисления) площади ($P \pm \Delta P$), м ²	507 \pm 8,00
3.	Формула, примененная для вычисления предельной погрешности определения площади земельного участка, с подставленными значениями и итоговые (вычисленные) значения	$3,5 * 0,10 * \sqrt{(507,00)} = 8$
4.	Площадь земельного участка согласно сведениям Единого государственного реестра недвижимости (Ркад), м ²	504,00
5.	Оценка расхождения Р и Ркад ($P - P_{кад}$), м ²	3
6.	Предельный минимальный и максимальный размеры земельного участка ($P_{мин}$ и $P_{макс}$), м ²	— —
7.	Вид (виды) разрешенного использования	Для ведения садоводства
7.1.	Дополнительные сведения об использовании земельного участка	—
8.	Кадастровый или иной государственный учетный номер (инвентарный) здания, сооружения, объекта незавершенного строительства, расположенного на земельном участке	—
9.	Сведения о земельных участках (землях общего пользования, территории общего пользования), посредством которых обеспечивается доступ	73:19:082701:867
10.	Иные сведения	—
4. Пояснения к сведениям об уточняемом земельном участке с кадастровым номером		73:19:082701:597 :
1.	—	—

1. Сведения о характерных точках границ уточняемого земельного участка с кадастровым номером 73:19:082701:598 :
 Система координат МСК-73, зона 2 Зона № 2

Обозначение характерных точек границ	Координаты, м				Метод определения координат	Формулы, примененные для расчета средней квадратической погрешности определения координат характерных точек границ (Mt), с подставленными в такие формулы значениями и итоговые (вычисленные) значения Mt, м	Описание закрепления точки
	содержатся в Едином государственном реестре недвижимости		определены в результате выполнения комплексных кадастровых работ				
	X	Y	X	Y			
1	2	3	4	5	6	7	8
947	—	—	513 308,98	2 251 374,15	Метод спутниковых геодезических измерений (определений)	Mt = 0,10	—
846	—	—	513 297,01	2 251 399,12			
н49У	—	—	513 280,26	2 251 391,41			
946	—	—	513 292,72	2 251 366,52			
947	—	—	513 308,98	2 251 374,15			

2. Сведения о частях границ уточняемого земельного участка с кадастровым номером 73:19:082701:598 :

Обозначение части границ		Горизонтальное проложение (S), м	Описание прохождения части границ	Сведения о согласовании местоположения границ (согласовано/спорное)
от т.	до т.			
1	2	3	4	5
947	846	27,69	—	согласовано
846	н49У	18,44		
н49У	946	27,83		
946	947	17,96		

3. Сведения о характеристиках уточняемого земельного участка с кадастровым номером 73:19:082701:598 :

№ п/п	Наименование характеристики земельного участка	Значение характеристики
1	2	3
1	2	3

1	2	3
1.	Адрес земельного участка	Местоположение установлено относительно ориентира, расположенного в границах участка. Почтовый адрес ориентира: обл Ульяновская р-н Ульяновский Садоводческое товарищество "Сокольники" участок 594.
1.1.	Сведения о местоположении земельного участка (при отсутствии адреса) в структурированном в соответствии с федеральной информационной адресной системой виде	—
1.2.	Дополнительные сведения о местоположении земельного участка	—
2.	Площадь земельного участка \pm величина погрешности определения (вычисления) площади ($P \pm \Delta P$), м ²	505 \pm 8,00
3.	Формула, примененная для вычисления предельной погрешности определения площади земельного участка, с подставленными значениями и итоговые (вычисленные) значения	$3,5 * 0,10 * \sqrt{(505,00)} = 8$
4.	Площадь земельного участка согласно сведениям Единого государственного реестра недвижимости (Ркад), м ²	504,00
5.	Оценка расхождения Р и Ркад ($P - P_{кад}$), м ²	1
6.	Предельный минимальный и максимальный размеры земельного участка ($P_{мин}$ и $P_{макс}$), м ²	— —
7.	Вид (виды) разрешенного использования	Для ведения садоводства
7.1.	Дополнительные сведения об использовании земельного участка	—
8.	Кадастровый или иной государственный учетный номер (инвентарный) здания, сооружения, объекта незавершенного строительства, расположенного на земельном участке	—
9.	Сведения о земельных участках (землях общего пользования, территории общего пользования), посредством которых обеспечивается доступ	73:19:082701:867
10.	Иные сведения	—
4. Пояснения к сведениям об уточняемом земельном участке с кадастровым номером		73:19:082701:598 :
1.	—	—

1. Сведения о характерных точках границ уточняемого земельного участка с кадастровым номером 73:19:082701:599 :
 Система координат МСК-73, зона 2 Зона № 2

Обозначение характерных точек границ	Координаты, м				Метод определения координат	Формулы, примененные для расчета средней квадратической погрешности определения координат характерных точек границ (Mt), с подставленными в такие формулы значениями и итоговые (вычисленные) значения Mt, м	Описание закрепления точки
	содержатся в Едином государственном реестре недвижимости		определены в результате выполнения комплексных кадастровых работ				
	X	Y	X	Y			
1	2	3	4	5	6	7	8
948	—	—	513 325,68	2 251 381,83	Метод спутниковых геодезических измерений (определений)	Mt = 0,10	—
949	—	—	513 313,25	2 251 406,94			
846	—	—	513 297,01	2 251 399,12			
947	—	—	513 308,98	2 251 374,15			
948	—	—	513 325,68	2 251 381,83			

2. Сведения о частях границ уточняемого земельного участка с кадастровым номером 73:19:082701:599 :

Обозначение части границ		Горизонтальное проложение (S), м	Описание прохождения части границ	Сведения о согласовании местоположения границ (согласовано/спорное)
от т.	до т.			
1	2	3	4	5
948	949	28,02	—	согласовано
949	846	18,02		
846	947	27,69		
947	948	18,38		

3. Сведения о характеристиках уточняемого земельного участка с кадастровым номером 73:19:082701:599 :

№ п/п	Наименование характеристики земельного участка	Значение характеристики
1	2	3
1	2	3

1	2	3
1.	Адрес земельного участка	Местоположение установлено относительно ориентира, расположенного в границах участка. Почтовый адрес ориентира: обл Ульяновская р-н Ульяновский Садоводческое товарищество "Сокольники" участок 596.
1.1.	Сведения о местоположении земельного участка (при отсутствии адреса) в структурированном в соответствии с федеральной информационной адресной системой виде	—
1.2.	Дополнительные сведения о местоположении земельного участка	—
2.	Площадь земельного участка \pm величина погрешности определения (вычисления) площади ($P \pm \Delta P$), м ²	507 \pm 8,00
3.	Формула, примененная для вычисления предельной погрешности определения площади земельного участка, с подставленными значениями и итоговые (вычисленные) значения	$3,5 * 0,10 * \sqrt{(507,00)} = 8$
4.	Площадь земельного участка согласно сведениям Единого государственного реестра недвижимости (Ркад), м ²	504,00
5.	Оценка расхождения Р и Ркад ($P - P_{кад}$), м ²	3
6.	Предельный минимальный и максимальный размеры земельного участка (Рмин и Рмакс), м ²	— —
7.	Вид (виды) разрешенного использования	Для ведения садоводства
7.1.	Дополнительные сведения об использовании земельного участка	—
8.	Кадастровый или иной государственный учетный номер (инвентарный) здания, сооружения, объекта незавершенного строительства, расположенного на земельном участке	—
9.	Сведения о земельных участках (землях общего пользования, территории общего пользования), посредством которых обеспечивается доступ	73:19:082701:867
10.	Иные сведения	—
4. Пояснения к сведениям об уточняемом земельном участке с кадастровым номером		73:19:082701:599 :
1.	—	—

1. Сведения о характерных точках границ уточняемого земельного участка с кадастровым номером 73:19:082701:600 :
 Система координат МСК-73, зона 2 Зона № 2

Обозначение характерных точек границ	Координаты, м				Метод определения координат	Формулы, примененные для расчета средней квадратической погрешности определения координат характерных точек границ (Mt), с подставленными в такие формулы значениями и итоговые (вычисленные) значения Mt, м	Описание закрепления точки
	содержатся в Едином государственном реестре недвижимости		определены в результате выполнения комплексных кадастровых работ				
	X	Y	X	Y			
1	2	3	4	5	6	7	8
н69У	—	—	513 339,81	2 251 351,72	Метод спутниковых геодезических измерений (определений)	Mt = 0,10	—
950	—	—	513 327,96	2 251 376,72			
67	—	—	513 311,42	2 251 369,10			
н66У	—	—	513 323,55	2 251 343,94			
н69У	—	—	513 339,81	2 251 351,72			

2. Сведения о частях границ уточняемого земельного участка с кадастровым номером 73:19:082701:600 :

Обозначение части границ		Горизонтальное проложение (S), м	Описание прохождения части границ	Сведения о согласовании местоположения границ (согласовано/спорное)
от т.	до т.			
1	2	3	4	5
н69У	950	27,67	—	согласовано
950	67	18,21		
67	н66У	27,93		
н66У	н69У	18,03		

3. Сведения о характеристиках уточняемого земельного участка с кадастровым номером 73:19:082701:600 :

№ п/п	Наименование характеристики земельного участка	Значение характеристики
1	2	3
1	2	3

1	2	3
1.	Адрес земельного участка	Местоположение установлено относительно ориентира, расположенного в границах участка. Почтовый адрес ориентира: обл Ульяновская р-н Ульяновский Садоводческое товарищество "Сокольники" участок 597.
1.1.	Сведения о местоположении земельного участка (при отсутствии адреса) в структурированном в соответствии с федеральной информационной адресной системой виде	—
1.2.	Дополнительные сведения о местоположении земельного участка	—
2.	Площадь земельного участка \pm величина погрешности определения (вычисления) площади ($P \pm \Delta P$), м ²	504 \pm 8,00
3.	Формула, примененная для вычисления предельной погрешности определения площади земельного участка, с подставленными значениями и итоговые (вычисленные) значения	$3,5 * 0,10 * \sqrt{(504,00)} = 8$
4.	Площадь земельного участка согласно сведениям Единого государственного реестра недвижимости (Ркад), м ²	504,00
5.	Оценка расхождения Р и Ркад ($P - P_{кад}$), м ²	0
6.	Предельный минимальный и максимальный размеры земельного участка (Рмин и Рмакс), м ²	— —
7.	Вид (виды) разрешенного использования	Для ведения садоводства
7.1.	Дополнительные сведения об использовании земельного участка	—
8.	Кадастровый или иной государственный учетный номер (инвентарный) здания, сооружения, объекта незавершенного строительства, расположенного на земельном участке	—
9.	Сведения о земельных участках (землях общего пользования, территории общего пользования), посредством которых обеспечивается доступ	73:19:082701:867
10.	Иные сведения	—
4. Пояснения к сведениям об уточняемом земельном участке с кадастровым номером		73:19:082701:600 :
1.	—	—

1. Сведения о характерных точках границ уточняемого земельного участка с кадастровым номером 73:19:082701:601 :
 Система координат МСК-73, зона 2 Зона № 2

Обозначение характерных точек границ	Координаты, м				Метод определения координат	Формулы, примененные для расчета средней квадратической погрешности определения координат характерных точек границ (Mt), с подставленными в такие формулы значениями и итоговые (вычисленные) значения Mt, м	Описание закрепления точки
	содержатся в Едином государственном реестре недвижимости		определены в результате выполнения комплексных кадастровых работ				
	X	Y	X	Y			
1	2	3	4	5	6	7	8
951	—	—	513 341,90	2 251 389,62	Метод спутниковых геодезических измерений (определений)	Mt = 0,10	—
843	—	—	513 329,37	2 251 414,75			
949	—	—	513 313,25	2 251 406,94			
948	—	—	513 325,68	2 251 381,83			
951	—	—	513 341,90	2 251 389,62			

2. Сведения о частях границ уточняемого земельного участка с кадастровым номером 73:19:082701:601 :

Обозначение части границ		Горизонтальное проложение (S), м	Описание прохождения части границ	Сведения о согласовании местоположения границ (согласовано/спорное)
от т.	до т.			
1	2	3	4	5
951	843	28,08	—	согласовано
843	949	17,91		
949	948	28,02		
948	951	17,99		

3. Сведения о характеристиках уточняемого земельного участка с кадастровым номером 73:19:082701:601 :

№ п/п	Наименование характеристики земельного участка	Значение характеристики
1	2	3

1	2	3
1.	Адрес земельного участка	Местоположение установлено относительно ориентира, расположенного в границах участка. Почтовый адрес ориентира: обл Ульяновская р-н Ульяновский Садоводческое товарищество "Сокольники" участок 598.
1.1.	Сведения о местоположении земельного участка (при отсутствии адреса) в структурированном в соответствии с федеральной информационной адресной системой виде	—
1.2.	Дополнительные сведения о местоположении земельного участка	—
2.	Площадь земельного участка \pm величина погрешности определения (вычисления) площади ($P \pm \Delta P$), м ²	504 \pm 8,00
3.	Формула, примененная для вычисления предельной погрешности определения площади земельного участка, с подставленными значениями и итоговые (вычисленные) значения	$3,5 * 0,10 * \sqrt{(504,00)} = 8$
4.	Площадь земельного участка согласно сведениям Единого государственного реестра недвижимости (Ркад), м ²	504,00
5.	Оценка расхождения Р и Ркад ($P - P_{кад}$), м ²	0
6.	Предельный минимальный и максимальный размеры земельного участка ($P_{мин}$ и $P_{макс}$), м ²	— —
7.	Вид (виды) разрешенного использования	Для ведения садоводства
7.1.	Дополнительные сведения об использовании земельного участка	—
8.	Кадастровый или иной государственный учетный номер (инвентарный) здания, сооружения, объекта незавершенного строительства, расположенного на земельном участке	—
9.	Сведения о земельных участках (землях общего пользования, территории общего пользования), посредством которых обеспечивается доступ	73:19:082701:867
10.	Иные сведения	—
4. Пояснения к сведениям об уточняемом земельном участке с кадастровым номером		73:19:082701:601 :
1.	—	—

1. Сведения о характерных точках границ уточняемого земельного участка с кадастровым номером 73:19:082701:602 :
 Система координат МСК-73, зона 2 Зона № 2

Обозначение характерных точек границ	Координаты, м				Метод определения координат	Формулы, примененные для расчета средней квадратической погрешности определения координат характерных точек границ (Mt), с подставленными в такие формулы значениями и итоговые (вычисленные) значения Mt, м	Описание закрепления точки
	содержатся в Едином государственном реестре недвижимости		определены в результате выполнения комплексных кадастровых работ				
	X	Y	X	Y			
1	2	3	4	5	6	7	8
952	—	—	513 356,39	2 251 359,87	Метод спутниковых геодезических измерений (определений)	Mt = 0,10	—
953	—	—	513 344,13	2 251 384,60			
950	—	—	513 327,96	2 251 376,72			
н69У	—	—	513 339,81	2 251 351,72			
952	—	—	513 356,39	2 251 359,87			

2. Сведения о частях границ уточняемого земельного участка с кадастровым номером 73:19:082701:602 :

Обозначение части границ		Горизонтальное проложение (S), м	Описание прохождения части границ	Сведения о согласовании местоположения границ (согласовано/спорное)
от т.	до т.			
1	2	3	4	5
952	953	27,60	—	согласовано
953	950	17,99		
950	н69У	27,67		
н69У	952	18,47		

3. Сведения о характеристиках уточняемого земельного участка с кадастровым номером 73:19:082701:602 :

№ п/п	Наименование характеристики земельного участка	Значение характеристики
1	2	3

1	2	3
1.	Адрес земельного участка	Местоположение установлено относительно ориентира, расположенного в границах участка. Почтовый адрес ориентира: обл Ульяновская р-н Ульяновский Садоводческое товарищество "Сокольники" участок 599.
1.1.	Сведения о местоположении земельного участка (при отсутствии адреса) в структурированном в соответствии с федеральной информационной адресной системой виде	—
1.2.	Дополнительные сведения о местоположении земельного участка	—
2.	Площадь земельного участка \pm величина погрешности определения (вычисления) площади ($P \pm \Delta P$), м ²	504 \pm 8,00
3.	Формула, примененная для вычисления предельной погрешности определения площади земельного участка, с подставленными значениями и итоговые (вычисленные) значения	$3,5 * 0,10 * \sqrt{(504,00)} = 8$
4.	Площадь земельного участка согласно сведениям Единого государственного реестра недвижимости (Ркад), м ²	504,00
5.	Оценка расхождения Р и Ркад ($P - P_{кад}$), м ²	0
6.	Предельный минимальный и максимальный размеры земельного участка ($P_{мин}$ и $P_{макс}$), м ²	— —
7.	Вид (виды) разрешенного использования	Для ведения садоводства
7.1.	Дополнительные сведения об использовании земельного участка	—
8.	Кадастровый или иной государственный учетный номер (инвентарный) здания, сооружения, объекта незавершенного строительства, расположенного на земельном участке	73:19:082701:895
9.	Сведения о земельных участках (землях общего пользования, территории общего пользования), посредством которых обеспечивается доступ	73:19:082701:867
10.	Иные сведения	—
4. Пояснения к сведениям об уточняемом земельном участке с кадастровым номером		73:19:082701:602 :
1.	—	—

1. Сведения о характерных точках границ уточняемого земельного участка с кадастровым номером 73:19:082701:603 :
 Система координат МСК-73, зона 2 Зона № 2

Обозначение характерных точек границ	Координаты, м				Метод определения координат	Формулы, примененные для расчета средней квадратической погрешности определения координат характерных точек границ (Mt), с подставленными в такие формулы значениями и итоговые (вычисленные) значения Mt, м	Описание закрепления точки
	содержатся в Едином государственном реестре недвижимости		определены в результате выполнения комплексных кадастровых работ				
	X	Y	X	Y			
1	2	3	4	5	6	7	8
954	—	—	513 358,03	2 251 397,60	Метод спутниковых геодезических измерений (определений)	Mt = 0,10	—
н840У	—	—	513 345,82	2 251 422,82			
843	—	—	513 329,37	2 251 414,75			
951	—	—	513 341,90	2 251 389,62			
954	—	—	513 358,03	2 251 397,60			

2. Сведения о частях границ уточняемого земельного участка с кадастровым номером 73:19:082701:603 :

Обозначение части границ		Горизонтальное проложение (S), м	Описание прохождения части границ	Сведения о согласовании местоположения границ (согласовано/спорное)
от т.	до т.			
1	2	3	4	5
954	н840У	28,02	—	согласовано
н840У	843	18,32		
843	951	28,08		
951	954	18,00		

3. Сведения о характеристиках уточняемого земельного участка с кадастровым номером 73:19:082701:603 :

№ п/п	Наименование характеристики земельного участка	Значение характеристики
1	2	3
1	2	3

1	2	3
1.	Адрес земельного участка	Местоположение установлено относительно ориентира, расположенного в границах участка. Почтовый адрес ориентира: обл Ульяновская р-н Ульяновский Садоводческое товарищество "Сокольники" участок 600.
1.1.	Сведения о местоположении земельного участка (при отсутствии адреса) в структурированном в соответствии с федеральной информационной адресной системой виде	—
1.2.	Дополнительные сведения о местоположении земельного участка	—
2.	Площадь земельного участка \pm величина погрешности определения (вычисления) площади ($P \pm \Delta P$), м ²	509 \pm 8,00
3.	Формула, примененная для вычисления предельной погрешности определения площади земельного участка, с подставленными значениями и итоговые (вычисленные) значения	$3,5 * 0,10 * \sqrt{(509,00)} = 8$
4.	Площадь земельного участка согласно сведениям Единого государственного реестра недвижимости (Ркад), м ²	504,00
5.	Оценка расхождения Р и Ркад ($P - P_{кад}$), м ²	5
6.	Предельный минимальный и максимальный размеры земельного участка ($P_{мин}$ и $P_{макс}$), м ²	— —
7.	Вид (виды) разрешенного использования	Для ведения садоводства
7.1.	Дополнительные сведения об использовании земельного участка	—
8.	Кадастровый или иной государственный учетный номер (инвентарный) здания, сооружения, объекта незавершенного строительства, расположенного на земельном участке	—
9.	Сведения о земельных участках (землях общего пользования, территории общего пользования), посредством которых обеспечивается доступ	73:19:082701:867
10.	Иные сведения	—
4. Пояснения к сведениям об уточняемом земельном участке с кадастровым номером		73:19:082701:603 :
1.	—	—

1. Сведения о характерных точках границ уточняемого земельного участка с кадастровым номером 73:19:082701:604 :
 Система координат МСК-73, зона 2 Зона № 2

Обозначение характерных точек границ	Координаты, м				Метод определения координат	Формулы, примененные для расчета средней квадратической погрешности определения координат характерных точек границ (Mt), с подставленными в такие формулы значениями и итоговые (вычисленные) значения Mt, м	Описание закрепления точки
	содержатся в Едином государственном реестре недвижимости		определены в результате выполнения комплексных кадастровых работ				
	X	Y	X	Y			
1	2	3	4	5	6	7	8
955	—	—	513 372,56	2 251 366,98	Метод спутниковых геодезических измерений (определений)	Mt = 0,10	—
956	—	—	513 360,62	2 251 392,35			
953	—	—	513 344,13	2 251 384,60			
952	—	—	513 356,39	2 251 359,87			
955	—	—	513 372,56	2 251 366,98			

2. Сведения о частях границ уточняемого земельного участка с кадастровым номером 73:19:082701:604 :

Обозначение части границ		Горизонтальное проложение (S), м	Описание прохождения части границ	Сведения о согласовании местоположения границ (согласовано/спорное)
от т.	до т.			
1	2	3	4	5
955	956	28,04	—	согласовано
956	953	18,22		
953	952	27,60		
952	955	17,66		

3. Сведения о характеристиках уточняемого земельного участка с кадастровым номером 73:19:082701:604 :

№ п/п	Наименование характеристики земельного участка	Значение характеристики
1	2	3

1	2	3
1.	Адрес земельного участка	Местоположение установлено относительно ориентира, расположенного в границах участка. Почтовый адрес ориентира: обл Ульяновская р-н Ульяновский Садоводческое товарищество "Сокольники" участок 601.
1.1.	Сведения о местоположении земельного участка (при отсутствии адреса) в структурированном в соответствии с федеральной информационной адресной системой виде	—
1.2.	Дополнительные сведения о местоположении земельного участка	—
2.	Площадь земельного участка \pm величина погрешности определения (вычисления) площади ($P \pm \Delta P$), м ²	499 \pm 8,00
3.	Формула, примененная для вычисления предельной погрешности определения площади земельного участка, с подставленными значениями и итоговые (вычисленные) значения	$3,5 * 0,10 * \sqrt{(499,00)} = 8$
4.	Площадь земельного участка согласно сведениям Единого государственного реестра недвижимости (Ркад), м ²	504,00
5.	Оценка расхождения Р и Ркад ($P - P_{кад}$), м ²	5
6.	Предельный минимальный и максимальный размеры земельного участка (Рмин и Рмакс), м ²	— —
7.	Вид (виды) разрешенного использования	Для ведения садоводства
7.1.	Дополнительные сведения об использовании земельного участка	—
8.	Кадастровый или иной государственный учетный номер (инвентарный) здания, сооружения, объекта незавершенного строительства, расположенного на земельном участке	—
9.	Сведения о земельных участках (землях общего пользования, территории общего пользования), посредством которых обеспечивается доступ	73:19:082701:867
10.	Иные сведения	—
4. Пояснения к сведениям об уточняемом земельном участке с кадастровым номером		73:19:082701:604 :
1.	—	—

1. Сведения о характерных точках границ уточняемого земельного участка с кадастровым номером 73:19:082701:605 :
 Система координат МСК-73, зона 2 Зона № 2

Обозначение характерных точек границ	Координаты, м				Метод определения координат	Формулы, примененные для расчета средней квадратической погрешности определения координат характерных точек границ (Mt), с подставленными в такие формулы значениями и итоговые (вычисленные) значения Mt, м	Описание закрепления точки
	содержатся в Едином государственном реестре недвижимости		определены в результате выполнения комплексных кадастровых работ				
	X	Y	X	Y			
1	2	3	4	5	6	7	8
957	—	—	513 373,87	2 251 405,48	Метод спутниковых геодезических измерений (определений)	Mt = 0,10	—
837	—	—	513 360,83	2 251 429,82			
н840У	—	—	513 345,82	2 251 422,82			
954	—	—	513 358,03	2 251 397,60			
957	—	—	513 373,87	2 251 405,48			

2. Сведения о частях границ уточняемого земельного участка с кадастровым номером 73:19:082701:605 :

Обозначение части границ		Горизонтальное проложение (S), м	Описание прохождения части границ	Сведения о согласовании местоположения границ (согласовано/спорное)
от т.	до т.			
1	2	3	4	5
957	837	27,61	—	согласовано
837	н840У	16,56		
н840У	954	28,02		
954	957	17,69		

3. Сведения о характеристиках уточняемого земельного участка с кадастровым номером 73:19:082701:605 :

№ п/п	Наименование характеристики земельного участка	Значение характеристики
1	2	3
1	2	3

1	2	3
1.	Адрес земельного участка	Местоположение установлено относительно ориентира, расположенного в границах участка. Почтовый адрес ориентира: Ульяновская обл., р-н Ульяновский, садоводческое товарищество "Сокольники", участок 602.
1.1.	Сведения о местоположении земельного участка (при отсутствии адреса) в структурированном в соответствии с федеральной информационной адресной системой виде	—
1.2.	Дополнительные сведения о местоположении земельного участка	—
2.	Площадь земельного участка \pm величина погрешности определения (вычисления) площади ($P \pm \Delta P$), м ²	476 \pm 8,00
3.	Формула, примененная для вычисления предельной погрешности определения площади земельного участка, с подставленными значениями и итоговые (вычисленные) значения	$3,5 * 0,10 * \sqrt{(476,00)} = 8$
4.	Площадь земельного участка согласно сведениям Единого государственного реестра недвижимости (Ркад), м ²	504,00
5.	Оценка расхождения Р и Ркад ($P - P_{кад}$), м ²	28
6.	Предельный минимальный и максимальный размеры земельного участка ($P_{мин}$ и $P_{макс}$), м ²	— —
7.	Вид (виды) разрешенного использования	Для ведения садоводства
7.1.	Дополнительные сведения об использовании земельного участка	—
8.	Кадастровый или иной государственный учетный номер (инвентарный) здания, сооружения, объекта незавершенного строительства, расположенного на земельном участке	—
9.	Сведения о земельных участках (землях общего пользования, территории общего пользования), посредством которых обеспечивается доступ	73:19:082701:867
10.	Иные сведения	—
4. Пояснения к сведениям об уточняемом земельном участке с кадастровым номером		73:19:082701:605 :
1.	—	—

1. Сведения о характерных точках границ уточняемого земельного участка с кадастровым номером 73:19:082701:612 :
 Система координат МСК-73, зона 2 Зона № 2

Обозначение характерных точек границ	Координаты, м				Метод определения координат	Формулы, примененные для расчета средней квадратической погрешности определения координат характерных точек границ (Mt), с подставленными в такие формулы значениями и итоговые (вычисленные) значения Mt, м	Описание закрепления точки
	содержатся в Едином государственном реестре недвижимости		определены в результате выполнения комплексных кадастровых работ				
	X	Y	X	Y			
1	2	3	4	5	6	7	8
958	—	—	513 084,08	2 251 195,94	Метод спутниковых геодезических измерений (определений)	Mt = 0,10	—
867	—	—	513 071,45	2 251 221,80			
915	—	—	513 055,10	2 251 213,74			
959	—	—	513 067,71	2 251 187,71			
958	—	—	513 084,08	2 251 195,94			

2. Сведения о частях границ уточняемого земельного участка с кадастровым номером 73:19:082701:612 :

Обозначение части границ		Горизонтальное проложение (S), м	Описание прохождения части границ	Сведения о согласовании местоположения границ (согласовано/спорное)
от т.	до т.			
1	2	3	4	5
958	867	28,78	—	согласовано
867	915	18,23		
915	959	28,92		
959	958	18,32		

3. Сведения о характеристиках уточняемого земельного участка с кадастровым номером 73:19:082701:612 :

№ п/п	Наименование характеристики земельного участка	Значение характеристики
1	2	3
1	2	3

1	2	3
1.	Адрес земельного участка	Местоположение установлено относительно ориентира, расположенного в границах участка. Почтовый адрес ориентира: Ульяновская область, г. Ульяновск, садоводческое товарищество "Сокольники", участок 656.
1.1.	Сведения о местоположении земельного участка (при отсутствии адреса) в структурированном в соответствии с федеральной информационной адресной системой виде	—
1.2.	Дополнительные сведения о местоположении земельного участка	—
2.	Площадь земельного участка \pm величина погрешности определения (вычисления) площади ($P \pm \Delta P$), м ²	527 \pm 8,00
3.	Формула, примененная для вычисления предельной погрешности определения площади земельного участка, с подставленными значениями и итоговые (вычисленные) значения	$3,5 * 0,10 * \sqrt{(527,00)} = 8$
4.	Площадь земельного участка согласно сведениям Единого государственного реестра недвижимости (Ркад), м ²	504,00
5.	Оценка расхождения Р и Ркад (Р - Ркад), м ²	23
6.	Предельный минимальный и максимальный размеры земельного участка (Рмин и Рмакс), м ²	— —
7.	Вид (виды) разрешенного использования	Для садоводства
7.1.	Дополнительные сведения об использовании земельного участка	—
8.	Кадастровый или иной государственный учетный номер (инвентарный) здания, сооружения, объекта незавершенного строительства, расположенного на земельном участке	—
9.	Сведения о земельных участках (землях общего пользования, территории общего пользования), посредством которых обеспечивается доступ	73:19:082701:867
10.	Иные сведения	—
4. Пояснения к сведениям об уточняемом земельном участке с кадастровым номером		73:19:082701:612 :
1.	—	—

1. Сведения о характерных точках границ уточняемого земельного участка с кадастровым номером 73:19:082701:621 :
 Система координат МСК-73, зона 2 Зона № 2

Обозначение характерных точек границ	Координаты, м				Метод определения координат	Формулы, примененные для расчета средней квадратической погрешности определения координат характерных точек границ (Mt), с подставленными в такие формулы значениями и итоговые (вычисленные) значения Mt, м	Описание закрепления точки
	содержатся в Едином государственном реестре недвижимости		определены в результате выполнения комплексных кадастровых работ				
	X	Y	X	Y			
1	2	3	4	5	6	7	8
н960У	—	—	513 399,38	2 251 311,64	Метод спутниковых геодезических измерений (определений)	Mt = 0,10	—
961	—	—	513 387,13	2 251 336,21			
962	—	—	513 370,55	2 251 328,11			
н80У	—	—	513 383,67	2 251 303,21			
н960У	—	—	513 399,38	2 251 311,64			

2. Сведения о частях границ уточняемого земельного участка с кадастровым номером 73:19:082701:621 :

Обозначение части границ		Горизонтальное проложение (S), м	Описание прохождения части границ	Сведения о согласовании местоположения границ (согласовано/спорное)
от т.	до т.			
1	2	3	4	5
н960У	961	27,45	—	согласовано
961	962	18,45		
962	н80У	28,15		
н80У	н960У	17,83		

3. Сведения о характеристиках уточняемого земельного участка с кадастровым номером 73:19:082701:621 :

№ п/п	Наименование характеристики земельного участка	Значение характеристики
1	2	3

1	2	3
1.	Адрес земельного участка	обл. Ульяновская, р-н Ульяновский, Садоводческое товарищество "Сокольники", участок 619
1.1.	Сведения о местоположении земельного участка (при отсутствии адреса) в структурированном в соответствии с федеральной информационной адресной системой виде	—
1.2.	Дополнительные сведения о местоположении земельного участка	—
2.	Площадь земельного участка ± величина погрешности определения (вычисления) площади ($P \pm \Delta P$), м ²	504 ± 8,00
3.	Формула, примененная для вычисления предельной погрешности определения площади земельного участка, с подставленными значениями и итоговые (вычисленные) значения	$3,5 * 0,10 * \sqrt{(504,00)} = 8$
4.	Площадь земельного участка согласно сведениям Единого государственного реестра недвижимости (Ркад), м ²	504,00
5.	Оценка расхождения Р и Ркад ($P - P_{кад}$), м ²	0
6.	Предельный минимальный и максимальный размеры земельного участка (Рмин и Рмакс), м ²	— —
7.	Вид (виды) разрешенного использования	Для садоводства
7.1.	Дополнительные сведения об использовании земельного участка	—
8.	Кадастровый или иной государственный учетный номер (инвентарный) здания, сооружения, объекта незавершенного строительства, расположенного на земельном участке	73:19:082701:974
9.	Сведения о земельных участках (землях общего пользования, территории общего пользования), посредством которых обеспечивается доступ	73:19:082701:867
10.	Иные сведения	—
4. Пояснения к сведениям об уточняемом земельном участке с кадастровым номером		73:19:082701:621 :
1.		—

1. Сведения о характерных точках границ уточняемого земельного участка с кадастровым номером 73:19:082701:623 :
 Система координат МСК-73, зона 2 Зона № 2

Обозначение характерных точек границ	Координаты, м				Метод определения координат	Формулы, примененные для расчета средней квадратической погрешности определения координат характерных точек границ (Mt), с подставленными в такие формулы значениями и итоговые (вычисленные) значения Mt, м	Описание закрепления точки
	содержатся в Едином государственном реестре недвижимости		определены в результате выполнения комплексных кадастровых работ				
	X	Y	X	Y			
1	2	3	4	5	6	7	8
н80У	—	—	513 383,67	2 251 303,21	Метод спутниковых геодезических измерений (определений)	Mt = 0,10	—
962	—	—	513 370,55	2 251 328,11			
963	—	—	513 354,03	2 251 320,57			
н81У	—	—	513 367,41	2 251 294,14			
н80У	—	—	513 383,67	2 251 303,21			

2. Сведения о частях границ уточняемого земельного участка с кадастровым номером 73:19:082701:623 :

Обозначение части границ		Горизонтальное проложение (S), м	Описание прохождения части границ	Сведения о согласовании местоположения границ (согласовано/спорное)
от т.	до т.			
1	2	3	4	5
н80У	962	28,15	—	согласовано
962	963	18,16		
963	н81У	29,62		
н81У	н80У	18,62		

3. Сведения о характеристиках уточняемого земельного участка с кадастровым номером 73:19:082701:623 :

№ п/п	Наименование характеристики земельного участка	Значение характеристики
1	2	3
1	2	3

1	2	3
1.	Адрес земельного участка	Местоположение установлено относительно ориентира, расположенного в границах участка. Почтовый адрес ориентира: обл Ульяновская р-н Ульяновский Садоводческое товарищество "Сокольники" участок 621.
1.1.	Сведения о местоположении земельного участка (при отсутствии адреса) в структурированном в соответствии с федеральной информационной адресной системой виде	—
1.2.	Дополнительные сведения о местоположении земельного участка	—
2.	Площадь земельного участка \pm величина погрешности определения (вычисления) площади ($P \pm \Delta P$), м ²	531 \pm 8,00
3.	Формула, примененная для вычисления предельной погрешности определения площади земельного участка, с подставленными значениями и итоговые (вычисленные) значения	$3,5*0,10*\sqrt{(531,00)} = 8$
4.	Площадь земельного участка согласно сведениям Единого государственного реестра недвижимости (Ркад), м ²	504,00
5.	Оценка расхождения Р и Ркад ($P - P_{кад}$), м ²	27
6.	Предельный минимальный и максимальный размеры земельного участка ($P_{мин}$ и $P_{макс}$), м ²	— —
7.	Вид (виды) разрешенного использования	Для ведения садоводства
7.1.	Дополнительные сведения об использовании земельного участка	—
8.	Кадастровый или иной государственный учетный номер (инвентарный) здания, сооружения, объекта незавершенного строительства, расположенного на земельном участке	—
9.	Сведения о земельных участках (землях общего пользования, территории общего пользования), посредством которых обеспечивается доступ	73:19:082701:867
10.	Иные сведения	—
4. Пояснения к сведениям об уточняемом земельном участке с кадастровым номером		73:19:082701:623 :
1.	—	—

1. Сведения о характерных точках границ уточняемого земельного участка с кадастровым номером 73:19:082701:624 :
 Система координат МСК-73, зона 2 Зона № 2

Обозначение характерных точек границ	Координаты, м				Метод определения координат	Формулы, примененные для расчета средней квадратической погрешности определения координат характерных точек границ (Mt), с подставленными в такие формулы значениями и итоговые (вычисленные) значения Mt, м	Описание закрепления точки
	содержатся в Едином государственном реестре недвижимости		определены в результате выполнения комплексных кадастровых работ				
	X	Y	X	Y			
1	2	3	4	5	6	7	8
964	—	—	513 368,56	2 251 333,18	Метод спутниковых геодезических измерений (определений)	Mt = 0,10	—
952	—	—	513 356,39	2 251 359,87			
н69У	—	—	513 339,81	2 251 351,72			
68	—	—	513 352,51	2 251 325,60			
964	—	—	513 368,56	2 251 333,18			

2. Сведения о частях границ уточняемого земельного участка с кадастровым номером 73:19:082701:624 :

Обозначение части границ		Горизонтальное проложение (S), м	Описание прохождения части границ	Сведения о согласовании местоположения границ (согласовано/спорное)
от т.	до т.			
1	2	3	4	5
964	952	29,33	—	согласовано
952	н69У	18,47		
н69У	68	29,04		
68	964	17,75		

3. Сведения о характеристиках уточняемого земельного участка с кадастровым номером 73:19:082701:624 :

№ п/п	Наименование характеристики земельного участка	Значение характеристики
1	2	3
1	2	3

1	2	3
1.	Адрес земельного участка	Местоположение установлено относительно ориентира, расположенного в границах участка. Почтовый адрес ориентира: Ульяновская область, г. Ульяновск, садоводческое товарищество "Сокольники", участок 622.
1.1.	Сведения о местоположении земельного участка (при отсутствии адреса) в структурированном в соответствии с федеральной информационной адресной системой виде	—
1.2.	Дополнительные сведения о местоположении земельного участка	—
2.	Площадь земельного участка \pm величина погрешности определения (вычисления) площади ($P \pm \Delta P$), м ²	529 \pm 8,00
3.	Формула, примененная для вычисления предельной погрешности определения площади земельного участка, с подставленными значениями и итоговые (вычисленные) значения	$3,5 * 0,10 * \sqrt{(529,00)} = 8$
4.	Площадь земельного участка согласно сведениям Единого государственного реестра недвижимости (Ркад), м ²	504,00
5.	Оценка расхождения Р и Ркад ($P - P_{кад}$), м ²	25
6.	Предельный минимальный и максимальный размеры земельного участка (Рмин и Рмакс), м ²	— —
7.	Вид (виды) разрешенного использования	Для ведения садоводства
7.1.	Дополнительные сведения об использовании земельного участка	—
8.	Кадастровый или иной государственный учетный номер (инвентарный) здания, сооружения, объекта незавершенного строительства, расположенного на земельном участке	—
9.	Сведения о земельных участках (землях общего пользования, территории общего пользования), посредством которых обеспечивается доступ	73:19:082701:867
10.	Иные сведения	—
4. Пояснения к сведениям об уточняемом земельном участке с кадастровым номером		73:19:082701:624 :
1.	—	—

1. Сведения о характерных точках границ уточняемого земельного участка с кадастровым номером 73:19:082701:625 :
 Система координат МСК-73, зона 2 Зона № 2

Обозначение характерных точек границ	Координаты, м				Метод определения координат	Формулы, примененные для расчета средней квадратической погрешности определения координат характерных точек границ (Mt), с подставленными в такие формулы значениями и итоговые (вычисленные) значения Mt, м	Описание закрепления точки
	содержатся в Едином государственном реестре недвижимости		определены в результате выполнения комплексных кадастровых работ				
	X	Y	X	Y			
1	2	3	4	5	6	7	8
н81У	—	—	513 367,41	2 251 294,14	Метод спутниковых геодезических измерений (определений)	Mt = 0,10	—
963	—	—	513 354,03	2 251 320,57			
965	—	—	513 337,62	2 251 313,08			
н966У	—	—	513 351,36	2 251 287,06			
н81У	—	—	513 367,41	2 251 294,14			

2. Сведения о частях границ уточняемого земельного участка с кадастровым номером 73:19:082701:625 :

Обозначение части границ		Горизонтальное проложение (S), м	Описание прохождения части границ	Сведения о согласовании местоположения границ (согласовано/спорное)
от т.	до т.			
1	2	3	4	5
н81У	963	29,62	—	согласовано
963	965	18,04		
965	н966У	29,42		
н966У	н81У	17,54		

3. Сведения о характеристиках уточняемого земельного участка с кадастровым номером 73:19:082701:625 :

№ п/п	Наименование характеристики земельного участка	Значение характеристики
1	2	3
1	2	3

1	2	3
1.	Адрес земельного участка	Местоположение установлено относительно ориентира, расположенного в границах участка. Почтовый адрес ориентира: обл Ульяновская р-н Ульяновский Садоводческое товарищество "Сокольники" участок 623.
1.1.	Сведения о местоположении земельного участка (при отсутствии адреса) в структурированном в соответствии с федеральной информационной адресной системой виде	—
1.2.	Дополнительные сведения о местоположении земельного участка	—
2.	Площадь земельного участка \pm величина погрешности определения (вычисления) площади ($P \pm \Delta P$), м ²	524 \pm 8,00
3.	Формула, примененная для вычисления предельной погрешности определения площади земельного участка, с подставленными значениями и итоговые (вычисленные) значения	$3,5 * 0,10 * \sqrt{(524,00)} = 8$
4.	Площадь земельного участка согласно сведениям Единого государственного реестра недвижимости (Ркад), м ²	504,00
5.	Оценка расхождения Р и Ркад ($P - P_{кад}$), м ²	20
6.	Предельный минимальный и максимальный размеры земельного участка ($P_{мин}$ и $P_{макс}$), м ²	— —
7.	Вид (виды) разрешенного использования	Для ведения садоводства
7.1.	Дополнительные сведения об использовании земельного участка	—
8.	Кадастровый или иной государственный учетный номер (инвентарный) здания, сооружения, объекта незавершенного строительства, расположенного на земельном участке	—
9.	Сведения о земельных участках (землях общего пользования, территории общего пользования), посредством которых обеспечивается доступ	73:19:082701:867
10.	Иные сведения	—
4. Пояснения к сведениям об уточняемом земельном участке с кадастровым номером		73:19:082701:625 :
1.	—	—

1. Сведения о характерных точках границ уточняемого земельного участка с кадастровым номером 73:19:082701:626 :
 Система координат МСК-73, зона 2 Зона № 2

Обозначение характерных точек границ	Координаты, м				Метод определения координат	Формулы, примененные для расчета средней квадратической погрешности определения координат характерных точек границ (Mt), с подставленными в такие формулы значениями и итоговые (вычисленные) значения Mt, м	Описание закрепления точки
	содержатся в Едином государственном реестре недвижимости		определены в результате выполнения комплексных кадастровых работ				
	X	Y	X	Y			
1	2	3	4	5	6	7	8
н966У	—	—	513 351,36	2 251 287,06	Метод спутниковых геодезических измерений (определений)	Mt = 0,10	—
965	—	—	513 337,62	2 251 313,08			
967	—	—	513 321,81	2 251 304,95			
968	—	—	513 335,27	2 251 278,89			
н966У	—	—	513 351,36	2 251 287,06			

2. Сведения о частях границ уточняемого земельного участка с кадастровым номером 73:19:082701:626 :

Обозначение части границ		Горизонтальное проложение (S), м	Описание прохождения части границ	Сведения о согласовании местоположения границ (согласовано/спорное)
от т.	до т.			
1	2	3	4	5
н966У	965	29,42	—	согласовано
965	967	17,78		
967	968	29,33		
968	н966У	18,05		

3. Сведения о характеристиках уточняемого земельного участка с кадастровым номером 73:19:082701:626 :

№ п/п	Наименование характеристики земельного участка	Значение характеристики
1	2	3
1	2	3

1	2	3
1.	Адрес земельного участка	Местоположение установлено относительно ориентира, расположенного в границах участка. Почтовый адрес ориентира: обл Ульяновская р-н Ульяновский Садоводческое товарищество "Сокольники" участок 625.
1.1.	Сведения о местоположении земельного участка (при отсутствии адреса) в структурированном в соответствии с федеральной информационной адресной системой виде	—
1.2.	Дополнительные сведения о местоположении земельного участка	—
2.	Площадь земельного участка \pm величина погрешности определения (вычисления) площади ($P \pm \Delta P$), м ²	526 \pm 8,00
3.	Формула, примененная для вычисления предельной погрешности определения площади земельного участка, с подставленными значениями и итоговые (вычисленные) значения	$3,5 * 0,10 * \sqrt{(526,00)} = 8$
4.	Площадь земельного участка согласно сведениям Единого государственного реестра недвижимости (Ркад), м ²	504,00
5.	Оценка расхождения Р и Ркад ($P - P_{кад}$), м ²	22
6.	Предельный минимальный и максимальный размеры земельного участка ($P_{мин}$ и $P_{макс}$), м ²	— —
7.	Вид (виды) разрешенного использования	Для ведения гражданами садоводства и огородничества
7.1.	Дополнительные сведения об использовании земельного участка	—
8.	Кадастровый или иной государственный учетный номер (инвентарный) здания, сооружения, объекта незавершенного строительства, расположенного на земельном участке	—
9.	Сведения о земельных участках (землях общего пользования, территории общего пользования), посредством которых обеспечивается доступ	73:19:082701:867
10.	Иные сведения	—
4. Пояснения к сведениям об уточняемом земельном участке с кадастровым номером		73:19:082701:626 :
1.	—	—

1. Сведения о характерных точках границ уточняемого земельного участка с кадастровым номером 73:19:082701:627 :
 Система координат МСК-73, зона 2 Зона № 2

Обозначение характерных точек границ	Координаты, м				Метод определения координат	Формулы, примененные для расчета средней квадратической погрешности определения координат характерных точек границ (Mt), с подставленными в такие формулы значениями и итоговые (вычисленные) значения Mt, м	Описание закрепления точки
	содержатся в Едином государственном реестре недвижимости		определены в результате выполнения комплексных кадастровых работ				
	X	Y	X	Y			
1	2	3	4	5	6	7	8
70	—	—	513 336,14	2 251 317,81	Метод спутниковых геодезических измерений (определений)	Mt = 0,10	—
н66У	—	—	513 323,55	2 251 343,94			
н62У	—	—	513 307,25	2 251 336,07			
969	—	—	513 320,30	2 251 309,90			
70	—	—	513 336,14	2 251 317,81			

2. Сведения о частях границ уточняемого земельного участка с кадастровым номером 73:19:082701:627 :

Обозначение части границ		Горизонтальное проложение (S), м	Описание прохождения части границ	Сведения о согласовании местоположения границ (согласовано/спорное)
от т.	до т.			
1	2	3	4	5
70	н66У	29,00	—	согласовано
н66У	н62У	18,10		
н62У	969	29,24		
969	70	17,71		

3. Сведения о характеристиках уточняемого земельного участка с кадастровым номером 73:19:082701:627 :

№ п/п	Наименование характеристики земельного участка	Значение характеристики
1	2	3
1	2	3

1	2	3
1.	Адрес земельного участка	Местоположение установлено относительно ориентира, расположенного в границах участка. Почтовый адрес ориентира: обл Ульяновская р-н Ульяновский Садоводческое товарищество "Сокольники" участок 626.
1.1.	Сведения о местоположении земельного участка (при отсутствии адреса) в структурированном в соответствии с федеральной информационной адресной системой виде	—
1.2.	Дополнительные сведения о местоположении земельного участка	—
2.	Площадь земельного участка \pm величина погрешности определения (вычисления) площади ($P \pm \Delta P$), м ²	521 \pm 8,00
3.	Формула, примененная для вычисления предельной погрешности определения площади земельного участка, с подставленными значениями и итоговые (вычисленные) значения	$3,5*0,10*\sqrt{(521,00)} = 8$
4.	Площадь земельного участка согласно сведениям Единого государственного реестра недвижимости (Ркад), м ²	504,00
5.	Оценка расхождения Р и Ркад ($P - P_{кад}$), м ²	17
6.	Предельный минимальный и максимальный размеры земельного участка ($P_{мин}$ и $P_{макс}$), м ²	— —
7.	Вид (виды) разрешенного использования	Для ведения садоводства
7.1.	Дополнительные сведения об использовании земельного участка	—
8.	Кадастровый или иной государственный учетный номер (инвентарный) здания, сооружения, объекта незавершенного строительства, расположенного на земельном участке	—
9.	Сведения о земельных участках (землях общего пользования, территории общего пользования), посредством которых обеспечивается доступ	73:19:082701:867
10.	Иные сведения	—
4. Пояснения к сведениям об уточняемом земельном участке с кадастровым номером		73:19:082701:627 :
1.	—	—

1. Сведения о характерных точках границ уточняемого земельного участка с кадастровым номером 73:19:082701:629 :
 Система координат МСК-73, зона 2 Зона № 2

Обозначение характерных точек границ	Координаты, м				Метод определения координат	Формулы, примененные для расчета средней квадратической погрешности определения координат характерных точек границ (Mt), с подставленными в такие формулы значениями и итоговые (вычисленные) значения Mt, м	Описание закрепления точки
	содержатся в Едином государственном реестре недвижимости		определены в результате выполнения комплексных кадастровых работ				
	X	Y	X	Y			
1	2	3	4	5	6	7	8
969	—	—	513 320,30	2 251 309,90	Метод спутниковых геодезических измерений (определений)	Mt = 0,10	—
н62У	—	—	513 307,25	2 251 336,07			
н65У	—	—	513 291,31	2 251 327,92			
970	—	—	513 303,88	2 251 302,02			
969	—	—	513 320,30	2 251 309,90			

2. Сведения о частях границ уточняемого земельного участка с кадастровым номером 73:19:082701:629 :

Обозначение части границ		Горизонтальное проложение (S), м	Описание прохождения части границ	Сведения о согласовании местоположения границ (согласовано/спорное)
от т.	до т.			
1	2	3	4	5
969	н62У	29,24	—	согласовано
н62У	н65У	17,90		
н65У	970	28,79		
970	969	18,21		

3. Сведения о характеристиках уточняемого земельного участка с кадастровым номером 73:19:082701:629 :

№ п/п	Наименование характеристики земельного участка	Значение характеристики
1	2	3
1		

1	2	3
1.	Адрес земельного участка	Ульяновская область, р-н Ульяновский, Садоводческое товарищество "Сокольники", участок 628
1.1.	Сведения о местоположении земельного участка (при отсутствии адреса) в структурированном в соответствии с федеральной информационной адресной системой виде	—
1.2.	Дополнительные сведения о местоположении земельного участка	—
2.	Площадь земельного участка \pm величина погрешности определения (вычисления) площади ($P \pm \Delta P$), м ²	524 \pm 8,00
3.	Формула, примененная для вычисления предельной погрешности определения площади земельного участка, с подставленными значениями и итоговые (вычисленные) значения	$3,5 * 0,10 * \sqrt{(524,00)} = 8$
4.	Площадь земельного участка согласно сведениям Единого государственного реестра недвижимости (Ркад), м ²	504,00
5.	Оценка расхождения Р и Ркад ($P - P_{кад}$), м ²	20
6.	Предельный минимальный и максимальный размеры земельного участка (Рмин и Рмакс), м ²	— —
7.	Вид (виды) разрешенного использования	Для садоводства
7.1.	Дополнительные сведения об использовании земельного участка	—
8.	Кадастровый или иной государственный учетный номер (инвентарный) здания, сооружения, объекта незавершенного строительства, расположенного на земельном участке	—
9.	Сведения о земельных участках (землях общего пользования, территории общего пользования), посредством которых обеспечивается доступ	73:19:082701:867
10.	Иные сведения	—
4. Пояснения к сведениям об уточняемом земельном участке с кадастровым номером		73:19:082701:629 :
1.		—

1. Сведения о характерных точках границ уточняемого земельного участка с кадастровым номером 73:19:082701:630 :
 Система координат МСК-73, зона 2 Зона № 2

Обозначение характерных точек границ	Координаты, м				Метод определения координат	Формулы, примененные для расчета средней квадратической погрешности определения координат характерных точек границ (Mt), с подставленными в такие формулы значениями и итоговые (вычисленные) значения Mt, м	Описание закрепления точки
	содержатся в Едином государственном реестре недвижимости		определены в результате выполнения комплексных кадастровых работ				
	X	Y	X	Y			
1	2	3	4	5	6	7	8
970	—	—	513 303,88	2 251 302,02	Метод спутниковых геодезических измерений (определений)	Mt = 0,10	—
н65У	—	—	513 291,31	2 251 327,92			
943	—	—	513 274,72	2 251 320,26			
971	—	—	513 286,90	2 251 293,72			
970	—	—	513 303,88	2 251 302,02			

2. Сведения о частях границ уточняемого земельного участка с кадастровым номером 73:19:082701:630 :

Обозначение части границ		Горизонтальное проложение (S), м	Описание прохождения части границ	Сведения о согласовании местоположения границ (согласовано/спорное)
от т.	до т.			
1	2	3	4	5
970	н65У	28,79	—	согласовано
н65У	943	18,27		
943	971	29,20		
971	970	18,90		

3. Сведения о характеристиках уточняемого земельного участка с кадастровым номером 73:19:082701:630 :

№ п/п	Наименование характеристики земельного участка	Значение характеристики
1	2	3
1	2	3

1	2	3
1.	Адрес земельного участка	Местоположение установлено относительно ориентира, расположенного в границах участка. Почтовый адрес ориентира: обл Ульяновская р-н Ульяновский Садоводческое товарищество "Сокольники" участок 630.
1.1.	Сведения о местоположении земельного участка (при отсутствии адреса) в структурированном в соответствии с федеральной информационной адресной системой виде	—
1.2.	Дополнительные сведения о местоположении земельного участка	—
2.	Площадь земельного участка \pm величина погрешности определения (вычисления) площади ($P \pm \Delta P$), м ²	539 \pm 8,00
3.	Формула, примененная для вычисления предельной погрешности определения площади земельного участка, с подставленными значениями и итоговые (вычисленные) значения	$3,5 * 0,10 * \sqrt{(539,00)} = 8$
4.	Площадь земельного участка согласно сведениям Единого государственного реестра недвижимости (Ркад), м ²	504,00
5.	Оценка расхождения Р и Ркад ($P - P_{кад}$), м ²	35
6.	Предельный минимальный и максимальный размеры земельного участка (Рмин и Рмакс), м ²	— —
7.	Вид (виды) разрешенного использования	Для ведения садоводства
7.1.	Дополнительные сведения об использовании земельного участка	—
8.	Кадастровый или иной государственный учетный номер (инвентарный) здания, сооружения, объекта незавершенного строительства, расположенного на земельном участке	—
9.	Сведения о земельных участках (землях общего пользования, территории общего пользования), посредством которых обеспечивается доступ	73:19:082701:867
10.	Иные сведения	—
4. Пояснения к сведениям об уточняемом земельном участке с кадастровым номером		73:19:082701:630 :
1.	—	—

1. Сведения о характерных точках границ уточняемого земельного участка с кадастровым номером 73:19:082701:633 :
 Система координат МСК-73, зона 2 Зона № 2

Обозначение характерных точек границ	Координаты, м				Метод определения координат	Формулы, примененные для расчета средней квадратической погрешности определения координат характерных точек границ (Mt), с подставленными в такие формулы значениями и итоговые (вычисленные) значения Mt, м	Описание закрепления точки
	содержатся в Едином государственном реестре недвижимости		определены в результате выполнения комплексных кадастровых работ				
	X	Y	X	Y			
1	2	3	4	5	6	7	8
972	—	—	513 270,55	2 251 286,24	Метод спутниковых геодезических измерений (определений)	Mt = 0,10	—
939	—	—	513 258,19	2 251 312,12			
н935У	—	—	513 242,47	2 251 304,25			
973	—	—	513 254,47	2 251 278,82			
972	—	—	513 270,55	2 251 286,24			

2. Сведения о частях границ уточняемого земельного участка с кадастровым номером 73:19:082701:633 :

Обозначение части границ		Горизонтальное проложение (S), м	Описание прохождения части границ	Сведения о согласовании местоположения границ (согласовано/спорное)
от т.	до т.			
1	2	3	4	5
972	939	28,68	—	согласовано
939	н935У	17,58		
н935У	973	28,12		
973	972	17,71		

3. Сведения о характеристиках уточняемого земельного участка с кадастровым номером 73:19:082701:633 :

№ п/п	Наименование характеристики земельного участка	Значение характеристики
1	2	3
1	2	3

1	2	3
1.	Адрес земельного участка	Местоположение установлено относительно ориентира, расположенного в границах участка. Почтовый адрес ориентира: обл Ульяновская р-н Ульяновский Садоводческое товарищество "Сокольники" участок 634.
1.1.	Сведения о местоположении земельного участка (при отсутствии адреса) в структурированном в соответствии с федеральной информационной адресной системой виде	—
1.2.	Дополнительные сведения о местоположении земельного участка	—
2.	Площадь земельного участка \pm величина погрешности определения (вычисления) площади ($P \pm \Delta P$), м ²	501 \pm 8,00
3.	Формула, примененная для вычисления предельной погрешности определения площади земельного участка, с подставленными значениями и итоговые (вычисленные) значения	$3,5 * 0,10 * \sqrt{(501,00)} = 8$
4.	Площадь земельного участка согласно сведениям Единого государственного реестра недвижимости (Ркад), м ²	504,00
5.	Оценка расхождения Р и Ркад (Р - Ркад), м ²	3
6.	Предельный минимальный и максимальный размеры земельного участка (Рмин и Рмакс), м ²	— —
7.	Вид (виды) разрешенного использования	Для ведения садоводства
7.1.	Дополнительные сведения об использовании земельного участка	—
8.	Кадастровый или иной государственный учетный номер (инвентарный) здания, сооружения, объекта незавершенного строительства, расположенного на земельном участке	—
9.	Сведения о земельных участках (землях общего пользования, территории общего пользования), посредством которых обеспечивается доступ	73:19:082701:867
10.	Иные сведения	—
4. Пояснения к сведениям об уточняемом земельном участке с кадастровым номером		73:19:082701:633 :
1.	—	—

1. Сведения о характерных точках границ уточняемого земельного участка с кадастровым номером 73:19:082701:634 :
 Система координат МСК-73, зона 2 Зона № 2

Обозначение характерных точек границ	Координаты, м				Метод определения координат	Формулы, примененные для расчета средней квадратической погрешности определения координат характерных точек границ (Mt), с подставленными в такие формулы значениями и итоговые (вычисленные) значения Mt, м	Описание закрепления точки
	содержатся в Едином государственном реестре недвижимости		определены в результате выполнения комплексных кадастровых работ				
	X	Y	X	Y			
1	2	3	4	5	6	7	8
974	—	—	513 269,56	2 251 247,62	Метод спутниковых геодезических измерений (определений)	Mt = 0,10	—
975	—	—	513 257,07	2 251 273,97			
976	—	—	513 239,81	2 251 265,46			
977	—	—	513 252,34	2 251 239,67			
974	—	—	513 269,56	2 251 247,62			

2. Сведения о частях границ уточняемого земельного участка с кадастровым номером 73:19:082701:634 :

Обозначение части границ		Горизонтальное проложение (S), м	Описание прохождения части границ	Сведения о согласовании местоположения границ (согласовано/спорное)
от т.	до т.			
1	2	3	4	5
974	975	29,16	—	согласовано
975	976	19,24		
976	977	28,67		
977	974	18,97		

3. Сведения о характеристиках уточняемого земельного участка с кадастровым номером 73:19:082701:634 :

№ п/п	Наименование характеристики земельного участка	Значение характеристики
1	2	3

1	2	3
1.	Адрес земельного участка	Ульяновская область, р-н Ульяновский, Садоводческое товарищество "Сокольники", участок 635
1.1.	Сведения о местоположении земельного участка (при отсутствии адреса) в структурированном в соответствии с федеральной информационной адресной системой виде	—
1.2.	Дополнительные сведения о местоположении земельного участка	—
2.	Площадь земельного участка \pm величина погрешности определения (вычисления) площади ($P \pm \Delta P$), м ²	552 \pm 8,00
3.	Формула, примененная для вычисления предельной погрешности определения площади земельного участка, с подставленными значениями и итоговые (вычисленные) значения	$3,5 * 0,10 * \sqrt{(552,00)} = 8$
4.	Площадь земельного участка согласно сведениям Единого государственного реестра недвижимости (Ркад), м ²	504,00
5.	Оценка расхождения Р и Ркад ($P - P_{кад}$), м ²	48
6.	Предельный минимальный и максимальный размеры земельного участка ($P_{мин}$ и $P_{макс}$), м ²	— —
7.	Вид (виды) разрешенного использования	Для ведения садоводства
7.1.	Дополнительные сведения об использовании земельного участка	—
8.	Кадастровый или иной государственный учетный номер (инвентарный) здания, сооружения, объекта незавершенного строительства, расположенного на земельном участке	73:19:082701:976
9.	Сведения о земельных участках (землях общего пользования, территории общего пользования), посредством которых обеспечивается доступ	73:19:082701:867
10.	Иные сведения	—
4. Пояснения к сведениям об уточняемом земельном участке с кадастровым номером		73:19:082701:634 :
1.		—

1. Сведения о характерных точках границ уточняемого земельного участка с кадастровым номером 73:19:082701:635 :
 Система координат МСК-73, зона 2 Зона № 2

Обозначение характерных точек границ	Координаты, м				Метод определения координат	Формулы, примененные для расчета средней квадратической погрешности определения координат характерных точек границ (Mt), с подставленными в такие формулы значениями и итоговые (вычисленные) значения Mt, м	Описание закрепления точки
	содержатся в Едином государственном реестре недвижимости		определены в результате выполнения комплексных кадастровых работ				
	X	Y	X	Y			
1	2	3	4	5	6	7	8
973	—	—	513 254,47	2 251 278,82	Метод спутниковых геодезических измерений (определений)	Mt = 0,10	—
н935У	—	—	513 242,47	2 251 304,25			
938	—	—	513 226,60	2 251 296,30			
978	—	—	513 237,91	2 251 271,17			
973	—	—	513 254,47	2 251 278,82			

2. Сведения о частях границ уточняемого земельного участка с кадастровым номером 73:19:082701:635 :

Обозначение части границ		Горизонтальное проложение (S), м	Описание прохождения части границ	Сведения о согласовании местоположения границ (согласовано/спорное)
от т.	до т.			
1	2	3	4	5
973	н935У	28,12	—	согласовано
н935У	938	17,75		
938	978	27,56		
978	973	18,24		

3. Сведения о характеристиках уточняемого земельного участка с кадастровым номером 73:19:082701:635 :

№ п/п	Наименование характеристики земельного участка	Значение характеристики
1	2	3
1	2	3

1	2	3
1.	Адрес земельного участка	Местоположение установлено относительно ориентира, расположенного в границах участка. Почтовый адрес ориентира: Ульяновская область, р-н Ульяновский, с/т "Сокольники", участок 636.
1.1.	Сведения о местоположении земельного участка (при отсутствии адреса) в структурированном в соответствии с федеральной информационной адресной системой виде	—
1.2.	Дополнительные сведения о местоположении земельного участка	—
2.	Площадь земельного участка \pm величина погрешности определения (вычисления) площади ($P \pm \Delta P$), м ²	501 \pm 8,00
3.	Формула, примененная для вычисления предельной погрешности определения площади земельного участка, с подставленными значениями и итоговые (вычисленные) значения	$3,5*0,10*\sqrt{(501,00)} = 8$
4.	Площадь земельного участка согласно сведениям Единого государственного реестра недвижимости (Ркад), м ²	504,00
5.	Оценка расхождения Р и Ркад ($P - P_{кад}$), м ²	3
6.	Предельный минимальный и максимальный размеры земельного участка ($P_{мин}$ и $P_{макс}$), м ²	— —
7.	Вид (виды) разрешенного использования	Для ведения садоводства
7.1.	Дополнительные сведения об использовании земельного участка	—
8.	Кадастровый или иной государственный учетный номер (инвентарный) здания, сооружения, объекта незавершенного строительства, расположенного на земельном участке	—
9.	Сведения о земельных участках (землях общего пользования, территории общего пользования), посредством которых обеспечивается доступ	73:19:082701:867
10.	Иные сведения	—
4. Пояснения к сведениям об уточняемом земельном участке с кадастровым номером		73:19:082701:635 :
1.	—	—

1. Сведения о характерных точках границ уточняемого земельного участка с кадастровым номером 73:19:082701:638 :
 Система координат МСК-73, зона 2 Зона № 2

Обозначение характерных точек границ	Координаты, м				Метод определения координат	Формулы, примененные для расчета средней квадратической погрешности определения координат характерных точек границ (Mt), с подставленными в такие формулы значениями и итоговые (вычисленные) значения Mt, м	Описание закрепления точки
	содержатся в Едином государственном реестре недвижимости		определены в результате выполнения комплексных кадастровых работ				
	X	Y	X	Y			
1	2	3	4	5	6	7	8
979	—	—	513 213,22	2 251 259,18	Метод спутниковых геодезических измерений (определений)	Mt = 0,10	—
929	—	—	513 201,69	2 251 284,23			
н926У	—	—	513 184,94	2 251 276,31			
980	—	—	513 196,92	2 251 251,35			
979	—	—	513 213,22	2 251 259,18			

2. Сведения о частях границ уточняемого земельного участка с кадастровым номером 73:19:082701:638 :

Обозначение части границ		Горизонтальное проложение (S), м	Описание прохождения части границ	Сведения о согласовании местоположения границ (согласовано/спорное)
от т.	до т.			
1	2	3	4	5
979	929	27,58	—	согласовано
929	н926У	18,53		
н926У	980	27,69		
980	979	18,08		

3. Сведения о характеристиках уточняемого земельного участка с кадастровым номером 73:19:082701:638 :

№ п/п	Наименование характеристики земельного участка	Значение характеристики
1	2	3
1	2	3

1	2	3
1.	Адрес земельного участка	Местоположение установлено относительно ориентира, расположенного в границах участка. Почтовый адрес ориентира: обл Ульяновская р-н Ульяновский Садоводческое товарищество "Сокольники" участок 640.
1.1.	Сведения о местоположении земельного участка (при отсутствии адреса) в структурированном в соответствии с федеральной информационной адресной системой виде	—
1.2.	Дополнительные сведения о местоположении земельного участка	—
2.	Площадь земельного участка \pm величина погрешности определения (вычисления) площади ($P \pm \Delta P$), м ²	506 \pm 8,00
3.	Формула, примененная для вычисления предельной погрешности определения площади земельного участка, с подставленными значениями и итоговые (вычисленные) значения	$3,5 * 0,10 * \sqrt{(506,00)} = 8$
4.	Площадь земельного участка согласно сведениям Единого государственного реестра недвижимости (Ркад), м ²	504,00
5.	Оценка расхождения Р и Ркад ($P - P_{кад}$), м ²	2
6.	Предельный минимальный и максимальный размеры земельного участка (Рмин и Рмакс), м ²	— —
7.	Вид (виды) разрешенного использования	Для ведения садоводства
7.1.	Дополнительные сведения об использовании земельного участка	—
8.	Кадастровый или иной государственный учетный номер (инвентарный) здания, сооружения, объекта незавершенного строительства, расположенного на земельном участке	—
9.	Сведения о земельных участках (землях общего пользования, территории общего пользования), посредством которых обеспечивается доступ	73:19:082701:867
10.	Иные сведения	—
4. Пояснения к сведениям об уточняемом земельном участке с кадастровым номером		73:19:082701:638 :
1.	—	—

1. Сведения о характерных точках границ уточняемого земельного участка с кадастровым номером 73:19:082701:640 :
 Система координат МСК-73, зона 2 Зона № 2

Обозначение характерных точек границ	Координаты, м				Метод определения координат	Формулы, примененные для расчета средней квадратической погрешности определения координат характерных точек границ (Mt), с подставленными в такие формулы значениями и итоговые (вычисленные) значения Mt, м	Описание закрепления точки
	содержатся в Едином государственном реестре недвижимости		определены в результате выполнения комплексных кадастровых работ				
	X	Y	X	Y			
1	2	3	4	5	6	7	8
980	—	—	513 196,92	2 251 251,35	Метод спутниковых геодезических измерений (определений)	Mt = 0,10	—
н926У	—	—	513 184,94	2 251 276,31			
924	—	—	513 168,63	2 251 268,59			
981	—	—	513 180,87	2 251 243,43			
980	—	—	513 196,92	2 251 251,35			

2. Сведения о частях границ уточняемого земельного участка с кадастровым номером 73:19:082701:640 :

Обозначение части границ		Горизонтальное проложение (S), м	Описание прохождения части границ	Сведения о согласовании местоположения границ (согласовано/спорное)
от т.	до т.			
1	2	3	4	5
980	н926У	27,69	—	согласовано
н926У	924	18,04		
924	981	27,98		
981	980	17,90		

3. Сведения о характеристиках уточняемого земельного участка с кадастровым номером 73:19:082701:640 :

№ п/п	Наименование характеристики земельного участка	Значение характеристики
1	2	3
1	2	3

1	2	3
1.	Адрес земельного участка	Местоположение установлено относительно ориентира, расположенного в границах участка. Почтовый адрес ориентира: обл Ульяновская р-н Ульяновский Садоводческое товарищество "Сокольники" участок 642.
1.1.	Сведения о местоположении земельного участка (при отсутствии адреса) в структурированном в соответствии с федеральной информационной адресной системой виде	—
1.2.	Дополнительные сведения о местоположении земельного участка	—
2.	Площадь земельного участка \pm величина погрешности определения (вычисления) площади ($P \pm \Delta P$), м ²	500 \pm 8,00
3.	Формула, примененная для вычисления предельной погрешности определения площади земельного участка, с подставленными значениями и итоговые (вычисленные) значения	$3,5 * 0,10 * \sqrt{(500,00)} = 8$
4.	Площадь земельного участка согласно сведениям Единого государственного реестра недвижимости (Ркад), м ²	504,00
5.	Оценка расхождения Р и Ркад (Р - Ркад), м ²	4
6.	Предельный минимальный и максимальный размеры земельного участка (Рмин и Рмакс), м ²	— —
7.	Вид (виды) разрешенного использования	Для ведения садоводства
7.1.	Дополнительные сведения об использовании земельного участка	—
8.	Кадастровый или иной государственный учетный номер (инвентарный) здания, сооружения, объекта незавершенного строительства, расположенного на земельном участке	—
9.	Сведения о земельных участках (землях общего пользования, территории общего пользования), посредством которых обеспечивается доступ	73:19:082701:867
10.	Иные сведения	—
4. Пояснения к сведениям об уточняемом земельном участке с кадастровым номером		73:19:082701:640 :
1.	—	—

1. Сведения о характерных точках границ уточняемого земельного участка с кадастровым номером 73:19:082701:642 :
 Система координат МСК-73, зона 2 Зона № 2

Обозначение характерных точек границ	Координаты, м				Метод определения координат	Формулы, примененные для расчета средней квадратической погрешности определения координат характерных точек границ (Mt), с подставленными в такие формулы значениями и итоговые (вычисленные) значения Mt, м	Описание закрепления точки
	содержатся в Едином государственном реестре недвижимости		определены в результате выполнения комплексных кадастровых работ				
	X	Y	X	Y			
1	2	3	4	5	6	7	8
982	—	—	513 179,96	2 251 205,36	Метод спутниковых геодезических измерений (определений)	Mt = 0,10	—
983	—	—	513 167,11	2 251 230,38			
984	—	—	513 150,70	2 251 222,92			
985	—	—	513 163,18	2 251 197,28			
982	—	—	513 179,96	2 251 205,36			

2. Сведения о частях границ уточняемого земельного участка с кадастровым номером 73:19:082701:642 :

Обозначение части границ		Горизонтальное проложение (S), м	Описание прохождения части границ	Сведения о согласовании местоположения границ (согласовано/спорное)
от т.	до т.			
1	2	3	4	5
982	983	28,13	—	согласовано
983	984	18,03		
984	985	28,52		
985	982	18,62		

3. Сведения о характеристиках уточняемого земельного участка с кадастровым номером 73:19:082701:642 :

№ п/п	Наименование характеристики земельного участка	Значение характеристики
1	2	3
1	2	3

1	2	3
1.	Адрес земельного участка	Местоположение установлено относительно ориентира, расположенного в границах участка. Почтовый адрес ориентира: обл Ульяновская р-н Ульяновский Садоводческое товарищество "Сокольники" участок 645.
1.1.	Сведения о местоположении земельного участка (при отсутствии адреса) в структурированном в соответствии с федеральной информационной адресной системой виде	—
1.2.	Дополнительные сведения о местоположении земельного участка	—
2.	Площадь земельного участка \pm величина погрешности определения (вычисления) площади ($P \pm \Delta P$), м ²	519 \pm 8,00
3.	Формула, примененная для вычисления предельной погрешности определения площади земельного участка, с подставленными значениями и итоговые (вычисленные) значения	$3,5*0,10*\sqrt{(519,00)} = 8$
4.	Площадь земельного участка согласно сведениям Единого государственного реестра недвижимости (Ркад), м ²	504,00
5.	Оценка расхождения Р и Ркад ($P - P_{кад}$), м ²	15
6.	Предельный минимальный и максимальный размеры земельного участка ($P_{мин}$ и $P_{макс}$), м ²	— —
7.	Вид (виды) разрешенного использования	Для ведения садоводства
7.1.	Дополнительные сведения об использовании земельного участка	—
8.	Кадастровый или иной государственный учетный номер (инвентарный) здания, сооружения, объекта незавершенного строительства, расположенного на земельном участке	—
9.	Сведения о земельных участках (землях общего пользования, территории общего пользования), посредством которых обеспечивается доступ	73:19:082701:867
10.	Иные сведения	—
4. Пояснения к сведениям об уточняемом земельном участке с кадастровым номером		73:19:082701:642 :
1.	—	—

1. Сведения о характерных точках границ уточняемого земельного участка с кадастровым номером 73:19:082701:644 :
 Система координат МСК-73, зона 2 Зона № 2

Обозначение характерных точек границ	Координаты, м				Метод определения координат	Формулы, примененные для расчета средней квадратической погрешности определения координат характерных точек границ (Mt), с подставленными в такие формулы значениями и итоговые (вычисленные) значения Mt, м	Описание закрепления точки
	содержатся в Едином государственном реестре недвижимости		определены в результате выполнения комплексных кадастровых работ				
	X	Y	X	Y			
1	2	3	4	5	6	7	8
985	—	—	513 163,18	2 251 197,28	Метод спутниковых геодезических измерений (определений)	Mt = 0,10	—
984	—	—	513 150,70	2 251 222,92			
986	—	—	513 134,54	2 251 215,34			
987	—	—	513 146,85	2 251 189,54			
985	—	—	513 163,18	2 251 197,28			

2. Сведения о частях границ уточняемого земельного участка с кадастровым номером 73:19:082701:644 :

Обозначение части границ		Горизонтальное проложение (S), м	Описание прохождения части границ	Сведения о согласовании местоположения границ (согласовано/спорное)
от т.	до т.			
1	2	3	4	5
985	984	28,52	—	согласовано
984	986	17,85		
986	987	28,59		
987	985	18,07		

3. Сведения о характеристиках уточняемого земельного участка с кадастровым номером 73:19:082701:644 :

№ п/п	Наименование характеристики земельного участка	Значение характеристики
1	2	3
1	2	3

1	2	3
1.	Адрес земельного участка	Ульяновская область, р-н Ульяновский, Садоводческое товарищество "Сокольники", участок 647
1.1.	Сведения о местоположении земельного участка (при отсутствии адреса) в структурированном в соответствии с федеральной информационной адресной системой виде	—
1.2.	Дополнительные сведения о местоположении земельного участка	—
2.	Площадь земельного участка ± величина погрешности определения (вычисления) площади ($P \pm \Delta P$), м ²	513 ± 8,00
3.	Формула, примененная для вычисления предельной погрешности определения площади земельного участка, с подставленными значениями и итоговые (вычисленные) значения	$3,5 * 0,10 * \sqrt{(513,00)} = 8$
4.	Площадь земельного участка согласно сведениям Единого государственного реестра недвижимости (Ркад), м ²	504,00
5.	Оценка расхождения Р и Ркад ($P - P_{кад}$), м ²	9
6.	Предельный минимальный и максимальный размеры земельного участка (Рмин и Рмакс), м ²	— —
7.	Вид (виды) разрешенного использования	Для ведения садоводства
7.1.	Дополнительные сведения об использовании земельного участка	—
8.	Кадастровый или иной государственный учетный номер (инвентарный) здания, сооружения, объекта незавершенного строительства, расположенного на земельном участке	73:19:082701:978
9.	Сведения о земельных участках (землях общего пользования, территории общего пользования), посредством которых обеспечивается доступ	73:19:082701:867
10.	Иные сведения	—
4. Пояснения к сведениям об уточняемом земельном участке с кадастровым номером		73:19:082701:644 :
1.		—

1. Сведения о характерных точках границ уточняемого земельного участка с кадастровым номером 73:19:082701:646 :
 Система координат МСК-73, зона 2 Зона № 2

Обозначение характерных точек границ	Координаты, м				Метод определения координат	Формулы, примененные для расчета средней квадратической погрешности определения координат характерных точек границ (Mt), с подставленными в такие формулы значениями и итоговые (вычисленные) значения Mt, м	Описание закрепления точки
	содержатся в Едином государственном реестре недвижимости		определены в результате выполнения комплексных кадастровых работ				
	X	Y	X	Y			
1	2	3	4	5	6	7	8
987	—	—	513 146,85	2 251 189,54	Метод спутниковых геодезических измерений (определений)	Mt = 0,10	—
986	—	—	513 134,54	2 251 215,34			
988	—	—	513 133,97	2 251 215,07			
989	—	—	513 118,26	2 251 207,11			
990	—	—	513 130,52	2 251 181,96			
987	—	—	513 146,85	2 251 189,54			

2. Сведения о частях границ уточняемого земельного участка с кадастровым номером 73:19:082701:646 :

Обозначение части границ		Горизонтальное проложение (S), м	Описание прохождения части границ	Сведения о согласовании местоположения границ (согласовано/спорное)
от т.	до т.			
1	2	3	4	5
987	986	28,59	—	согласовано
986	988	0,63		
988	989	17,61		
989	990	27,98		
990	987	18,00		

3. Сведения о характеристиках уточняемого земельного участка с кадастровым номером 73:19:082701:646 :

№ п/п	Наименование характеристики земельного участка	Значение характеристики
1	2	3

1	2	3
1.	Адрес земельного участка	Местоположение установлено относительно ориентира, расположенного в границах участка. Почтовый адрес ориентира: Ульяновская область, г. Ульяновск, садоводческое товарищество "Сокольники", участок 649.
1.1.	Сведения о местоположении земельного участка (при отсутствии адреса) в структурированном в соответствии с федеральной информационной адресной системой виде	—
1.2.	Дополнительные сведения о местоположении земельного участка	—
2.	Площадь земельного участка \pm величина погрешности определения (вычисления) площади ($P \pm \Delta P$), м ²	513 \pm 8,00
3.	Формула, примененная для вычисления предельной погрешности определения площади земельного участка, с подставленными значениями и итоговые (вычисленные) значения	$3,5 * 0,10 * \sqrt{(513,00)} = 8$
4.	Площадь земельного участка согласно сведениям Единого государственного реестра недвижимости (Ркад), м ²	504,00
5.	Оценка расхождения Р и Ркад ($P - P_{кад}$), м ²	9
6.	Предельный минимальный и максимальный размеры земельного участка ($P_{мин}$ и $P_{макс}$), м ²	— —
7.	Вид (виды) разрешенного использования	Для садоводства
7.1.	Дополнительные сведения об использовании земельного участка	—
8.	Кадастровый или иной государственный учетный номер (инвентарный) здания, сооружения, объекта незавершенного строительства, расположенного на земельном участке	—
9.	Сведения о земельных участках (землях общего пользования, территории общего пользования), посредством которых обеспечивается доступ	73:19:082701:867
10.	Иные сведения	—
4. Пояснения к сведениям об уточняемом земельном участке с кадастровым номером		73:19:082701:646 :
1.	—	—

1. Сведения о характерных точках границ уточняемого земельного участка с кадастровым номером 73:19:082701:649 :
 Система координат МСК-73, зона 2 Зона № 2

Обозначение характерных точек границ	Координаты, м				Метод определения координат	Формулы, примененные для расчета средней квадратической погрешности определения координат характерных точек границ (Mt), с подставленными в такие формулы значениями и итоговые (вычисленные) значения Mt, м	Описание закрепления точки
	содержатся в Едином государственном реестре недвижимости		определены в результате выполнения комплексных кадастровых работ				
	X	Y	X	Y			
1	2	3	4	5	6	7	8
991	—	—	513 114,44	2 251 174,22	Метод спутниковых геодезических измерений (определений)	Mt = 0,10	—
992	—	—	513 102,38	2 251 199,20			
993	—	—	513 086,08	2 251 191,17			
н994У	—	—	513 098,61	2 251 166,42			
991	—	—	513 114,44	2 251 174,22			

2. Сведения о частях границ уточняемого земельного участка с кадастровым номером 73:19:082701:649 :

Обозначение части границ		Горизонтальное проложение (S), м	Описание прохождения части границ	Сведения о согласовании местоположения границ (согласовано/спорное)
от т.	до т.			
1	2	3	4	5
991	992	27,74	—	согласовано
992	993	18,17		
993	н994У	27,74		
н994У	991	17,65		

3. Сведения о характеристиках уточняемого земельного участка с кадастровым номером 73:19:082701:649 :

№ п/п	Наименование характеристики земельного участка	Значение характеристики
1	2	3

1	2	3
1.	Адрес земельного участка	Местоположение установлено относительно ориентира, расположенного в границах участка. Почтовый адрес ориентира: Ульяновская область, г. Ульяновск, садоводческое товарищество "Сокольники", участок 653.
1.1.	Сведения о местоположении земельного участка (при отсутствии адреса) в структурированном в соответствии с федеральной информационной адресной системой виде	—
1.2.	Дополнительные сведения о местоположении земельного участка	—
2.	Площадь земельного участка \pm величина погрешности определения (вычисления) площади ($P \pm \Delta P$), м ²	497 \pm 8,00
3.	Формула, примененная для вычисления предельной погрешности определения площади земельного участка, с подставленными значениями и итоговые (вычисленные) значения	$3,5 * 0,10 * \sqrt{(497,00)} = 8$
4.	Площадь земельного участка согласно сведениям Единого государственного реестра недвижимости (Ркад), м ²	504,00
5.	Оценка расхождения Р и Ркад ($P - P_{кад}$), м ²	7
6.	Предельный минимальный и максимальный размеры земельного участка (Рмин и Рмакс), м ²	— —
7.	Вид (виды) разрешенного использования	Для ведения садоводства
7.1.	Дополнительные сведения об использовании земельного участка	—
8.	Кадастровый или иной государственный учетный номер (инвентарный) здания, сооружения, объекта незавершенного строительства, расположенного на земельном участке	—
9.	Сведения о земельных участках (землях общего пользования, территории общего пользования), посредством которых обеспечивается доступ	73:19:082701:867
10.	Иные сведения	—
4. Пояснения к сведениям об уточняемом земельном участке с кадастровым номером		73:19:082701:649 :
1.	—	—

1. Сведения о характерных точках границ уточняемого земельного участка с кадастровым номером 73:19:082701:650 :
 Система координат МСК-73, зона 2 Зона № 2

Обозначение характерных точек границ	Координаты, м				Метод определения координат	Формулы, примененные для расчета средней квадратической погрешности определения координат характерных точек границ (Mt), с подставленными в такие формулы значениями и итоговые (вычисленные) значения Mt, м	Описание закрепления точки
	содержатся в Едином государственном реестре недвижимости		определены в результате выполнения комплексных кадастровых работ				
	X	Y	X	Y			
1	2	3	4	5	6	7	8
995	—	—	513 099,88	2 251 203,73	Метод спутниковых геодезических измерений (определений)	Mt = 0,10	—
863	—	—	513 087,81	2 251 229,76			
867	—	—	513 071,45	2 251 221,80			
958	—	—	513 084,08	2 251 195,94			
995	—	—	513 099,88	2 251 203,73			

2. Сведения о частях границ уточняемого земельного участка с кадастровым номером 73:19:082701:650 :

Обозначение части границ		Горизонтальное проложение (S), м	Описание прохождения части границ	Сведения о согласовании местоположения границ (согласовано/спорное)
от т.	до т.			
1	2	3	4	5
995	863	28,69	—	согласовано
863	867	18,19		
867	958	28,78		
958	995	17,62		

3. Сведения о характеристиках уточняемого земельного участка с кадастровым номером 73:19:082701:650 :

№ п/п	Наименование характеристики земельного участка	Значение характеристики
1	2	3
1	2	3

1	2	3
1.	Адрес земельного участка	Ульяновская область, г. Ульяновск, садоводческое товарищество "Сокольники", участок 654
1.1.	Сведения о местоположении земельного участка (при отсутствии адреса) в структурированном в соответствии с федеральной информационной адресной системой виде	—
1.2.	Дополнительные сведения о местоположении земельного участка	—
2.	Площадь земельного участка \pm величина погрешности определения (вычисления) площади ($P \pm \Delta P$), м ²	514 \pm 8,00
3.	Формула, примененная для вычисления предельной погрешности определения площади земельного участка, с подставленными значениями и итоговые (вычисленные) значения	$3,5 * 0,10 * \sqrt{(514,00)} = 8$
4.	Площадь земельного участка согласно сведениям Единого государственного реестра недвижимости (Ркад), м ²	504,00
5.	Оценка расхождения P и Ркад ($P - P_{кад}$), м ²	10
6.	Предельный минимальный и максимальный размеры земельного участка (P _{мин} и P _{макс}), м ²	— —
7.	Вид (виды) разрешенного использования	Для ведения садоводства
7.1.	Дополнительные сведения об использовании земельного участка	—
8.	Кадастровый или иной государственный учетный номер (инвентарный) здания, сооружения, объекта незавершенного строительства, расположенного на земельном участке	—
9.	Сведения о земельных участках (землях общего пользования, территории общего пользования), посредством которых обеспечивается доступ	73:19:082701:867
10.	Иные сведения	—
4. Пояснения к сведениям об уточняемом земельном участке с кадастровым номером		73:19:082701:650 :
1.		—

1. Сведения о характерных точках границ уточняемого земельного участка с кадастровым номером 73:19:082701:651 :
 Система координат МСК-73, зона 2 Зона № 2

Обозначение характерных точек границ	Координаты, м				Метод определения координат	Формулы, примененные для расчета средней квадратической погрешности определения координат характерных точек границ (Mt), с подставленными в такие формулы значениями и итоговые (вычисленные) значения Mt, м	Описание закрепления точки
	содержатся в Едином государственном реестре недвижимости		определены в результате выполнения комплексных кадастровых работ				
	X	Y	X	Y			
1	2	3	4	5	6	7	8
н994У	—	—	513 098,61	2 251 166,42	Метод спутниковых геодезических измерений (определений)	Mt = 0,10	—
993	—	—	513 086,08	2 251 191,17			
128	—	—	513 069,85	2 251 183,50			
н127У	—	—	513 083,16	2 251 159,03			
н994У	—	—	513 098,61	2 251 166,42			

2. Сведения о частях границ уточняемого земельного участка с кадастровым номером 73:19:082701:651 :

Обозначение части границ		Горизонтальное проложение (S), м	Описание прохождения части границ	Сведения о согласовании местоположения границ (согласовано/спорное)
от т.	до т.			
1	2	3	4	5
н994У	993	27,74	—	согласовано
993	128	17,95		
128	н127У	27,86		
н127У	н994У	17,13		

3. Сведения о характеристиках уточняемого земельного участка с кадастровым номером 73:19:082701:651 :

№ п/п	Наименование характеристики земельного участка	Значение характеристики
1	2	3
1	2	3

1	2	3
1.	Адрес земельного участка	Ульяновская область, р-н Ульяновский, Садоводческое товарищество "Сокольники", участок 655
1.1.	Сведения о местоположении земельного участка (при отсутствии адреса) в структурированном в соответствии с федеральной информационной адресной системой виде	—
1.2.	Дополнительные сведения о местоположении земельного участка	—
2.	Площадь земельного участка \pm величина погрешности определения (вычисления) площади ($P \pm \Delta P$), м ²	487 \pm 8,00
3.	Формула, примененная для вычисления предельной погрешности определения площади земельного участка, с подставленными значениями и итоговые (вычисленные) значения	$3,5 * 0,10 * \sqrt{(487,00)} = 8$
4.	Площадь земельного участка согласно сведениям Единого государственного реестра недвижимости (Ркад), м ²	504,00
5.	Оценка расхождения Р и Ркад ($P - P_{кад}$), м ²	17
6.	Предельный минимальный и максимальный размеры земельного участка (Рмин и Рмакс), м ²	— —
7.	Вид (виды) разрешенного использования	Для садоводства
7.1.	Дополнительные сведения об использовании земельного участка	—
8.	Кадастровый или иной государственный учетный номер (инвентарный) здания, сооружения, объекта незавершенного строительства, расположенного на земельном участке	—
9.	Сведения о земельных участках (землях общего пользования, территории общего пользования), посредством которых обеспечивается доступ	73:19:082701:867
10.	Иные сведения	—
4. Пояснения к сведениям об уточняемом земельном участке с кадастровым номером		73:19:082701:651 :
1.	—	—

1. Сведения о характерных точках границ уточняемого земельного участка с кадастровым номером 73:19:082701:653 :
 Система координат МСК-73, зона 2 Зона № 2

Обозначение характерных точек границ	Координаты, м				Метод определения координат	Формулы, примененные для расчета средней квадратической погрешности определения координат характерных точек границ (Mt), с подставленными в такие формулы значениями и итоговые (вычисленные) значения Mt, м	Описание закрепления точки
	содержатся в Едином государственном реестре недвижимости		определены в результате выполнения комплексных кадастровых работ				
	X	Y	X	Y			
1	2	3	4	5	6	7	8
н130У	—	—	513 066,09	2 251 150,95	Метод спутниковых геодезических измерений (определений)	Mt = 0,10	—
129	—	—	513 053,50	2 251 175,35			
996	—	—	513 037,51	2 251 168,06			
997	—	—	513 049,82	2 251 142,74			
н130У	—	—	513 066,09	2 251 150,95			

2. Сведения о частях границ уточняемого земельного участка с кадастровым номером 73:19:082701:653 :

Обозначение части границ		Горизонтальное проложение (S), м	Описание прохождения части границ	Сведения о согласовании местоположения границ (согласовано/спорное)
от т.	до т.			
1	2	3	4	5
н130У	129	27,46	—	согласовано
129	996	17,57		
996	997	28,15		
997	н130У	18,22		

3. Сведения о характеристиках уточняемого земельного участка с кадастровым номером 73:19:082701:653 :

№ п/п	Наименование характеристики земельного участка	Значение характеристики
1	2	3
1	2	3

1	2	3
1.	Адрес земельного участка	Местоположение установлено относительно ориентира, расположенного в границах участка. Почтовый адрес ориентира: обл Ульяновская р-н Ульяновский Садоводческое товарищество "Сокольники" участок 659.
1.1.	Сведения о местоположении земельного участка (при отсутствии адреса) в структурированном в соответствии с федеральной информационной адресной системой виде	—
1.2.	Дополнительные сведения о местоположении земельного участка	—
2.	Площадь земельного участка \pm величина погрешности определения (вычисления) площади ($P \pm \Delta P$), м ²	497 \pm 8,00
3.	Формула, примененная для вычисления предельной погрешности определения площади земельного участка, с подставленными значениями и итоговые (вычисленные) значения	$3,5 * 0,10 * \sqrt{(497,00)} = 8$
4.	Площадь земельного участка согласно сведениям Единого государственного реестра недвижимости (Ркад), м ²	504,00
5.	Оценка расхождения Р и Ркад ($P - P_{кад}$), м ²	7
6.	Предельный минимальный и максимальный размеры земельного участка ($P_{мин}$ и $P_{макс}$), м ²	— —
7.	Вид (виды) разрешенного использования	Для ведения садоводства
7.1.	Дополнительные сведения об использовании земельного участка	—
8.	Кадастровый или иной государственный учетный номер (инвентарный) здания, сооружения, объекта незавершенного строительства, расположенного на земельном участке	—
9.	Сведения о земельных участках (землях общего пользования, территории общего пользования), посредством которых обеспечивается доступ	73:19:082701:867
10.	Иные сведения	—
4. Пояснения к сведениям об уточняемом земельном участке с кадастровым номером		73:19:082701:653 :
1.	—	—

1. Сведения о характерных точках границ уточняемого земельного участка с кадастровым номером 73:19:082701:655 :
 Система координат МСК-73, зона 2 Зона № 2

Обозначение характерных точек границ	Координаты, м				Метод определения координат	Формулы, примененные для расчета средней квадратической погрешности определения координат характерных точек границ (Mt), с подставленными в такие формулы значениями и итоговые (вычисленные) значения Mt, м	Описание закрепления точки
	содержатся в Едином государственном реестре недвижимости		определены в результате выполнения комплексных кадастровых работ				
	X	Y	X	Y			
1	2	3	4	5	6	7	8
997	—	—	513 049,82	2 251 142,74	Метод спутниковых геодезических измерений (определений)	Mt = 0,10	—
996	—	—	513 037,51	2 251 168,06			
н998У	—	—	513 021,76	2 251 160,04			
999	—	—	513 033,19	2 251 135,08			
997	—	—	513 049,82	2 251 142,74			

2. Сведения о частях границ уточняемого земельного участка с кадастровым номером 73:19:082701:655 :

Обозначение части границ		Горизонтальное проложение (S), м	Описание прохождения части границ	Сведения о согласовании местоположения границ (согласовано/спорное)
от т.	до т.			
1	2	3	4	5
997	996	28,15	—	согласовано
996	н998У	17,67		
н998У	999	27,45		
999	997	18,31		

3. Сведения о характеристиках уточняемого земельного участка с кадастровым номером 73:19:082701:655 :

№ п/п	Наименование характеристики земельного участка	Значение характеристики
1	2	3
1	2	3

1	2	3
1.	Адрес земельного участка	Местоположение установлено относительно ориентира, расположенного в границах участка. Почтовый адрес ориентира: Ульяновская область, р-н Ульяновский, садоводческое товарищество "Сокольники", участок 661.
1.1.	Сведения о местоположении земельного участка (при отсутствии адреса) в структурированном в соответствии с федеральной информационной адресной системой виде	—
1.2.	Дополнительные сведения о местоположении земельного участка	—
2.	Площадь земельного участка \pm величина погрешности определения (вычисления) площади ($P \pm \Delta P$), м ²	500 \pm 8,00
3.	Формула, примененная для вычисления предельной погрешности определения площади земельного участка, с подставленными значениями и итоговые (вычисленные) значения	$3,5 * 0,10 * \sqrt{(500,00)} = 8$
4.	Площадь земельного участка согласно сведениям Единого государственного реестра недвижимости (Ркад), м ²	504,00
5.	Оценка расхождения Р и Ркад ($P - P_{кад}$), м ²	4
6.	Предельный минимальный и максимальный размеры земельного участка ($P_{мин}$ и $P_{макс}$), м ²	— —
7.	Вид (виды) разрешенного использования	Для ведения садоводства
7.1.	Дополнительные сведения об использовании земельного участка	—
8.	Кадастровый или иной государственный учетный номер (инвентарный) здания, сооружения, объекта незавершенного строительства, расположенного на земельном участке	—
9.	Сведения о земельных участках (землях общего пользования, территории общего пользования), посредством которых обеспечивается доступ	73:19:082701:867
10.	Иные сведения	—
4. Пояснения к сведениям об уточняемом земельном участке с кадастровым номером		73:19:082701:655 :
1.	—	—

1. Сведения о характерных точках границ уточняемого земельного участка с кадастровым номером 73:19:082701:656 :
 Система координат МСК-73, зона 2 Зона № 2

Обозначение характерных точек границ	Координаты, м				Метод определения координат	Формулы, примененные для расчета средней квадратической погрешности определения координат характерных точек границ (Mt), с подставленными в такие формулы значениями и итоговые (вычисленные) значения Mt, м	Описание закрепления точки
	содержатся в Едином государственном реестре недвижимости		определены в результате выполнения комплексных кадастровых работ				
	X	Y	X	Y			
1	2	3	4	5	6	7	8
1000	—	—	513 035,14	2 251 171,79	Метод спутниковых геодезических измерений (определений)	Mt = 0,10	—
914	—	—	513 022,72	2 251 197,93			
1001	—	—	513 005,92	2 251 190,57			
1002	—	—	513 018,74	2 251 163,87			
1000	—	—	513 035,14	2 251 171,79			

2. Сведения о частях границ уточняемого земельного участка с кадастровым номером 73:19:082701:656 :

Обозначение части границ		Горизонтальное проложение (S), м	Описание прохождения части границ	Сведения о согласовании местоположения границ (согласовано/спорное)
от т.	до т.			
1	2	3	4	5
1000	914	28,94	—	согласовано
914	1001	18,34		
1001	1002	29,62		
1002	1000	18,21		

3. Сведения о характеристиках уточняемого земельного участка с кадастровым номером 73:19:082701:656 :

№ п/п	Наименование характеристики земельного участка	Значение характеристики
1	2	3
1	2	3

1	2	3
1.	Адрес земельного участка	Ульяновская область, г. Ульяновск, садоводческое товарищество "Сокольники", участок № 662
1.1.	Сведения о местоположении земельного участка (при отсутствии адреса) в структурированном в соответствии с федеральной информационной адресной системой виде	—
1.2.	Дополнительные сведения о местоположении земельного участка	—
2.	Площадь земельного участка ± величина погрешности определения (вычисления) площади ($P \pm \Delta P$), м ²	535 ± 8,00
3.	Формула, примененная для вычисления предельной погрешности определения площади земельного участка, с подставленными значениями и итоговые (вычисленные) значения	$3,5 * 0,10 * \sqrt{(535,00)} = 8$
4.	Площадь земельного участка согласно сведениям Единого государственного реестра недвижимости (Ркад), м ²	504,00
5.	Оценка расхождения Р и Ркад ($P - P_{кад}$), м ²	31
6.	Предельный минимальный и максимальный размеры земельного участка (Рмин и Рмакс), м ²	— —
7.	Вид (виды) разрешенного использования	Для ведения садоводства
7.1.	Дополнительные сведения об использовании земельного участка	—
8.	Кадастровый или иной государственный учетный номер (инвентарный) здания, сооружения, объекта незавершенного строительства, расположенного на земельном участке	73:19:082701:1034
9.	Сведения о земельных участках (землях общего пользования, территории общего пользования), посредством которых обеспечивается доступ	73:19:082701:867
10.	Иные сведения	—
4. Пояснения к сведениям об уточняемом земельном участке с кадастровым номером		73:19:082701:656 :
1.		—

1. Сведения о характерных точках границ уточняемого земельного участка с кадастровым номером 73:19:082701:657 :
 Система координат МСК-73, зона 2 Зона № 2

Обозначение характерных точек границ	Координаты, м				Метод определения координат	Формулы, примененные для расчета средней квадратической погрешности определения координат характерных точек границ (Mt), с подставленными в такие формулы значениями и итоговые (вычисленные) значения Mt, м	Описание закрепления точки
	содержатся в Едином государственном реестре недвижимости		определены в результате выполнения комплексных кадастровых работ				
	X	Y	X	Y			
1	2	3	4	5	6	7	8
999	—	—	513 033,19	2 251 135,08	Метод спутниковых геодезических измерений (определений)	Mt = 0,10	—
н998У	—	—	513 021,76	2 251 160,04			
1003	—	—	513 021,13	2 251 159,72			
1004	—	—	513 005,00	2 251 152,24			
н1005У	—	—	513 017,16	2 251 127,37			
999	—	—	513 033,19	2 251 135,08			

2. Сведения о частях границ уточняемого земельного участка с кадастровым номером 73:19:082701:657 :

Обозначение части границ		Горизонтальное проложение (S), м	Описание прохождения части границ	Сведения о согласовании местоположения границ (согласовано/спорное)
от т.	до т.			
1	2	3	4	5
999	н998У	27,45	—	согласовано
н998У	1003	0,71		
1003	1004	17,78		
1004	н1005У	27,68		
н1005У	999	17,79		

3. Сведения о характеристиках уточняемого земельного участка с кадастровым номером 73:19:082701:657 :

№ п/п	Наименование характеристики земельного участка	Значение характеристики
1	2	3

1	2	3
1.	Адрес земельного участка	Местоположение установлено относительно ориентира, расположенного в границах участка. Почтовый адрес ориентира: обл Ульяновская р-н Ульяновский Садоводческое товарищество "Сокольники" участок 663.
1.1.	Сведения о местоположении земельного участка (при отсутствии адреса) в структурированном в соответствии с федеральной информационной адресной системой виде	—
1.2.	Дополнительные сведения о местоположении земельного участка	—
2.	Площадь земельного участка \pm величина погрешности определения (вычисления) площади ($P \pm \Delta P$), м ²	500 \pm 8,00
3.	Формула, примененная для вычисления предельной погрешности определения площади земельного участка, с подставленными значениями и итоговые (вычисленные) значения	$3,5 * 0,10 * \sqrt{(500,00)} = 8$
4.	Площадь земельного участка согласно сведениям Единого государственного реестра недвижимости (Ркад), м ²	504,00
5.	Оценка расхождения Р и Ркад ($P - P_{кад}$), м ²	4
6.	Предельный минимальный и максимальный размеры земельного участка ($P_{мин}$ и $P_{макс}$), м ²	— —
7.	Вид (виды) разрешенного использования	Для ведения садоводства
7.1.	Дополнительные сведения об использовании земельного участка	—
8.	Кадастровый или иной государственный учетный номер (инвентарный) здания, сооружения, объекта незавершенного строительства, расположенного на земельном участке	—
9.	Сведения о земельных участках (землях общего пользования, территории общего пользования), посредством которых обеспечивается доступ	73:19:082701:867
10.	Иные сведения	—
4. Пояснения к сведениям об уточняемом земельном участке с кадастровым номером		73:19:082701:657 :
1.	—	—

1. Сведения о характерных точках границ уточняемого земельного участка с кадастровым номером 73:19:082701:658 :
 Система координат МСК-73, зона 2 Зона № 2

Обозначение характерных точек границ	Координаты, м				Метод определения координат	Формулы, примененные для расчета средней квадратической погрешности определения координат характерных точек границ (Mt), с подставленными в такие формулы значениями и итоговые (вычисленные) значения Mt, м	Описание закрепления точки
	содержатся в Едином государственном реестре недвижимости		определены в результате выполнения комплексных кадастровых работ				
	X	Y	X	Y			
1	2	3	4	5	6	7	8
1002	—	—	513 018,74	2 251 163,87	Метод спутниковых геодезических измерений (определений)	Mt = 0,10	—
1001	—	—	513 005,92	2 251 190,57			
1006	—	—	512 990,03	2 251 183,08			
1007	—	—	513 002,74	2 251 156,63			
1002	—	—	513 018,74	2 251 163,87			

2. Сведения о частях границ уточняемого земельного участка с кадастровым номером 73:19:082701:658 :

Обозначение части границ		Горизонтальное проложение (S), м	Описание прохождения части границ	Сведения о согласовании местоположения границ (согласовано/спорное)
от т.	до т.			
1	2	3	4	5
1002	1001	29,62	—	согласовано
1001	1006	17,57		
1006	1007	29,35		
1007	1002	17,56		

3. Сведения о характеристиках уточняемого земельного участка с кадастровым номером 73:19:082701:658 :

№ п/п	Наименование характеристики земельного участка	Значение характеристики
1	2	3

1	2	3
1.	Адрес земельного участка	Местоположение установлено относительно ориентира, расположенного в границах участка. Почтовый адрес ориентира: обл Ульяновская р-н Ульяновский Садоводческое товарищество "Сокольники" участок 664.
1.1.	Сведения о местоположении земельного участка (при отсутствии адреса) в структурированном в соответствии с федеральной информационной адресной системой виде	—
1.2.	Дополнительные сведения о местоположении земельного участка	—
2.	Площадь земельного участка \pm величина погрешности определения (вычисления) площади ($P \pm \Delta P$), м ²	518 \pm 8,00
3.	Формула, примененная для вычисления предельной погрешности определения площади земельного участка, с подставленными значениями и итоговые (вычисленные) значения	$3,5 * 0,10 * \sqrt{(518,00)} = 8$
4.	Площадь земельного участка согласно сведениям Единого государственного реестра недвижимости (Ркад), м ²	504,00
5.	Оценка расхождения Р и Ркад ($P - P_{кад}$), м ²	14
6.	Предельный минимальный и максимальный размеры земельного участка ($P_{мин}$ и $P_{макс}$), м ²	— —
7.	Вид (виды) разрешенного использования	Для ведения садоводства
7.1.	Дополнительные сведения об использовании земельного участка	—
8.	Кадастровый или иной государственный учетный номер (инвентарный) здания, сооружения, объекта незавершенного строительства, расположенного на земельном участке	73:19:082701:980
9.	Сведения о земельных участках (землях общего пользования, территории общего пользования), посредством которых обеспечивается доступ	73:19:082701:867
10.	Иные сведения	—
4. Пояснения к сведениям об уточняемом земельном участке с кадастровым номером		73:19:082701:658 :
1.	—	—

1. Сведения о характерных точках границ уточняемого земельного участка с кадастровым номером 73:19:082701:659 :
 Система координат МСК-73, зона 2 Зона № 2

Обозначение характерных точек границ	Координаты, м				Метод определения координат	Формулы, примененные для расчета средней квадратической погрешности определения координат характерных точек границ (Mt), с подставленными в такие формулы значениями и итоговые (вычисленные) значения Mt, м	Описание закрепления точки
	содержатся в Едином государственном реестре недвижимости		определены в результате выполнения комплексных кадастровых работ				
	X	Y	X	Y			
1	2	3	4	5	6	7	8
н1005У	—	—	513 017,16	2 251 127,37	Метод спутниковых геодезических измерений (определений)	Mt = 0,10	—
1004	—	—	513 005,00	2 251 152,24			
1008	—	—	512 991,19	2 251 145,78			
н1009У	—	—	513 001,02	2 251 119,44			
1010	—	—	513 016,35	2 251 126,98			
н1005У	—	—	513 017,16	2 251 127,37			

2. Сведения о частях границ уточняемого земельного участка с кадастровым номером 73:19:082701:659 :

Обозначение части границ		Горизонтальное проложение (S), м	Описание прохождения части границ	Сведения о согласовании местоположения границ (согласовано/спорное)
от т.	до т.			
1	2	3	4	5
н1005У	1004	27,68	—	согласовано
1004	1008	15,25		
1008	н1009У	28,11		
н1009У	1010	17,08		
1010	н1005У	0,90		

3. Сведения о характеристиках уточняемого земельного участка с кадастровым номером 73:19:082701:659 :

№ п/п	Наименование характеристики земельного участка	Значение характеристики
1	2	3

1	2	3
1.	Адрес земельного участка	Местоположение установлено относительно ориентира, расположенного в границах участка. Почтовый адрес ориентира: Ульяновская область, г. Ульяновск, садоводческое товарищество "Сокольники", участок 665.
1.1.	Сведения о местоположении земельного участка (при отсутствии адреса) в структурированном в соответствии с федеральной информационной адресной системой виде	—
1.2.	Дополнительные сведения о местоположении земельного участка	—
2.	Площадь земельного участка \pm величина погрешности определения (вычисления) площади ($P \pm \Delta P$), м ²	462 \pm 8,00
3.	Формула, примененная для вычисления предельной погрешности определения площади земельного участка, с подставленными значениями и итоговые (вычисленные) значения	$3,5 * 0,10 * \sqrt{(462,00)} = 8$
4.	Площадь земельного участка согласно сведениям Единого государственного реестра недвижимости (Ркад), м ²	504,00
5.	Оценка расхождения Р и Ркад ($P - P_{кад}$), м ²	42
6.	Предельный минимальный и максимальный размеры земельного участка ($P_{мин}$ и $P_{макс}$), м ²	— —
7.	Вид (виды) разрешенного использования	Для садоводства
7.1.	Дополнительные сведения об использовании земельного участка	—
8.	Кадастровый или иной государственный учетный номер (инвентарный) здания, сооружения, объекта незавершенного строительства, расположенного на земельном участке	73:19:082701:981
9.	Сведения о земельных участках (землях общего пользования, территории общего пользования), посредством которых обеспечивается доступ	73:19:082701:867
10.	Иные сведения	—
4. Пояснения к сведениям об уточняемом земельном участке с кадастровым номером		73:19:082701:659 :
1.	—	—

1. Сведения о характерных точках границ уточняемого земельного участка с кадастровым номером 73:19:082701:660 :
 Система координат МСК-73, зона 2 Зона № 2

Обозначение характерных точек границ	Координаты, м				Метод определения координат	Формулы, примененные для расчета средней квадратической погрешности определения координат характерных точек границ (Mt), с подставленными в такие формулы значениями и итоговые (вычисленные) значения Mt, м	Описание закрепления точки
	содержатся в Едином государственном реестре недвижимости		определены в результате выполнения комплексных кадастровых работ				
	X	Y	X	Y			
1	2	3	4	5	6	7	8
1007	—	—	513 002,74	2 251 156,63	Метод спутниковых геодезических измерений (определений)	Mt = 0,10	—
1006	—	—	512 990,03	2 251 183,08			
1011	—	—	512 971,00	2 251 173,51			
н1012У	—	—	512 981,56	2 251 147,46			
1007	—	—	513 002,74	2 251 156,63			

2. Сведения о частях границ уточняемого земельного участка с кадастровым номером 73:19:082701:660 :

Обозначение части границ		Горизонтальное проложение (S), м	Описание прохождения части границ	Сведения о согласовании местоположения границ (согласовано/спорное)
от т.	до т.			
1	2	3	4	5
1007	1006	29,35	—	согласовано
1006	1011	21,30		
1011	н1012У	28,11		
н1012У	1007	23,08		

3. Сведения о характеристиках уточняемого земельного участка с кадастровым номером 73:19:082701:660 :

№ п/п	Наименование характеристики земельного участка	Значение характеристики
1	2	3

1	2	3
1.	Адрес земельного участка	Местоположение установлено относительно ориентира, расположенного в границах участка. Почтовый адрес ориентира: обл Ульяновская р-н Ульяновский Садоводческое товарищество "Сокольники" участок 666.
1.1.	Сведения о местоположении земельного участка (при отсутствии адреса) в структурированном в соответствии с федеральной информационной адресной системой виде	—
1.2.	Дополнительные сведения о местоположении земельного участка	—
2.	Площадь земельного участка \pm величина погрешности определения (вычисления) площади ($P \pm \Delta P$), м ²	637 \pm 9,00
3.	Формула, примененная для вычисления предельной погрешности определения площади земельного участка, с подставленными значениями и итоговые (вычисленные) значения	$3,5 * 0,10 * \sqrt{(637,00)} = 9$
4.	Площадь земельного участка согласно сведениям Единого государственного реестра недвижимости (Ркад), м ²	580,00
5.	Оценка расхождения Р и Ркад ($P - P_{кад}$), м ²	57
6.	Предельный минимальный и максимальный размеры земельного участка ($P_{мин}$ и $P_{макс}$), м ²	— —
7.	Вид (виды) разрешенного использования	Для ведения садоводства
7.1.	Дополнительные сведения об использовании земельного участка	—
8.	Кадастровый или иной государственный учетный номер (инвентарный) здания, сооружения, объекта незавершенного строительства, расположенного на земельном участке	—
9.	Сведения о земельных участках (землях общего пользования, территории общего пользования), посредством которых обеспечивается доступ	73:19:082701:867
10.	Иные сведения	—
4. Пояснения к сведениям об уточняемом земельном участке с кадастровым номером		73:19:082701:660 :
1.	—	—

1. Сведения о характерных точках границ уточняемого земельного участка с кадастровым номером 73:19:082701:661 :
 Система координат МСК-73, зона 2 Зона № 2

Обозначение характерных точек границ	Координаты, м				Метод определения координат	Формулы, примененные для расчета средней квадратической погрешности определения координат характерных точек границ (Mt), с подставленными в такие формулы значениями и итоговые (вычисленные) значения Mt, м	Описание закрепления точки
	содержатся в Едином государственном реестре недвижимости		определены в результате выполнения комплексных кадастровых работ				
	X	Y	X	Y			
1	2	3	4	5	6	7	8
н1009У	—	—	513 001,02	2 251 119,44	Метод спутниковых геодезических измерений (определений)	Mt = 0,10	—
1008	—	—	512 991,19	2 251 145,78			
1013	—	—	512 980,31	2 251 140,81			
н1014У	—	—	512 984,94	2 251 112,70			
1015	—	—	513 000,50	2 251 119,18			
н1009У	—	—	513 001,02	2 251 119,44			

2. Сведения о частях границ уточняемого земельного участка с кадастровым номером 73:19:082701:661 :

Обозначение части границ		Горизонтальное проложение (S), м	Описание прохождения части границ	Сведения о согласовании местоположения границ (согласовано/спорное)
от т.	до т.			
1	2	3	4	5
н1009У	1008	28,11	—	согласовано
1008	1013	11,96		
1013	н1014У	28,49		
н1014У	1015	16,86		
1015	н1009У	0,58		

3. Сведения о характеристиках уточняемого земельного участка с кадастровым номером 73:19:082701:661 :

№ п/п	Наименование характеристики земельного участка	Значение характеристики
1	2	3

1	2	3
1.	Адрес земельного участка	Местоположение установлено относительно ориентира, расположенного в границах участка. Почтовый адрес ориентира: обл Ульяновская р-н Ульяновский Садоводческое товарищество "Сокольники" участок 667.
1.1.	Сведения о местоположении земельного участка (при отсутствии адреса) в структурированном в соответствии с федеральной информационной адресной системой виде	—
1.2.	Дополнительные сведения о местоположении земельного участка	—
2.	Площадь земельного участка \pm величина погрешности определения (вычисления) площади ($P \pm \Delta P$), м ²	410 \pm 7,00
3.	Формула, примененная для вычисления предельной погрешности определения площади земельного участка, с подставленными значениями и итоговые (вычисленные) значения	$3,5 * 0,10 * \sqrt{(410,00)} = 7$
4.	Площадь земельного участка согласно сведениям Единого государственного реестра недвижимости (Ркад), м ²	400,00
5.	Оценка расхождения Р и Ркад ($P - P_{кад}$), м ²	10
6.	Предельный минимальный и максимальный размеры земельного участка ($P_{мин}$ и $P_{макс}$), м ²	— —
7.	Вид (виды) разрешенного использования	Для ведения садоводства
7.1.	Дополнительные сведения об использовании земельного участка	—
8.	Кадастровый или иной государственный учетный номер (инвентарный) здания, сооружения, объекта незавершенного строительства, расположенного на земельном участке	—
9.	Сведения о земельных участках (землях общего пользования, территории общего пользования), посредством которых обеспечивается доступ	73:19:082701:867
10.	Иные сведения	—
4. Пояснения к сведениям об уточняемом земельном участке с кадастровым номером		73:19:082701:661 :
1.	—	—

1. Сведения о характерных точках границ уточняемого земельного участка с кадастровым номером 73:19:082701:662 :
 Система координат МСК-73, зона 2 Зона № 2

Обозначение характерных точек границ	Координаты, м				Метод определения координат	Формулы, примененные для расчета средней квадратической погрешности определения координат характерных точек границ (Mt), с подставленными в такие формулы значениями и итоговые (вычисленные) значения Mt, м	Описание закрепления точки
	содержатся в Едином государственном реестре недвижимости		определены в результате выполнения комплексных кадастровых работ				
	X	Y	X	Y			
1	2	3	4	5	6	7	8
1016	—	—	513 010,70	2 251 093,75	Метод спутниковых геодезических измерений (определений)	Mt = 0,10	—
1017	—	—	513 011,79	2 251 094,24			
1015	—	—	513 000,50	2 251 119,18			
н1014У	—	—	512 984,94	2 251 112,70			
1018	—	—	512 985,29	2 251 110,55			
1019	—	—	512 990,83	2 251 086,44			
1020	—	—	512 992,80	2 251 085,47			
1016	—	—	513 010,70	2 251 093,75			

2. Сведения о частях границ уточняемого земельного участка с кадастровым номером 73:19:082701:662 :

Обозначение части границ		Горизонтальное проложение (S), м	Описание прохождения части границ	Сведения о согласовании местоположения границ (согласовано/спорное)
от т.	до т.			
1	2	3	4	5
1016	1017	1,20	—	согласовано
1017	1015	27,38		
1015	н1014У	16,86		
н1014У	1018	2,18		

1	2	3	4	5
1018	1019	24,74	—	согласовано
1019	1020	2,20		
1020	1016	19,72		

3. Сведения о характеристиках уточняемого земельного участка с кадастровым номером 73:19:082701:662 :

№ п/п	Наименование характеристики земельного участка	Значение характеристики
1	2	3
1.	Адрес земельного участка	обл. Ульяновская, р-н Ульяновский, Садоводческое товарищество "Сокольники" участок 668
1.1.	Сведения о местоположении земельного участка (при отсутствии адреса) в структурированном в соответствии с федеральной информационной адресной системой виде	—
1.2.	Дополнительные сведения о местоположении земельного участка	—
2.	Площадь земельного участка ± величина погрешности определения (вычисления) площади ($P \pm \Delta P$), м ²	548 ± 8,00
3.	Формула, примененная для вычисления предельной погрешности определения площади земельного участка, с подставленными значениями и итоговые (вычисленные) значения	$3,5 * 0,10 * \sqrt{(548,00)} = 8$
4.	Площадь земельного участка согласно сведениям Единого государственного реестра недвижимости (Ркад), м ²	560,00
5.	Оценка расхождения Р и Ркад ($P - P_{кад}$), м ²	12
6.	Предельный минимальный и максимальный размеры земельного участка (Рмин и Рмакс), м ²	— —
7.	Вид (виды) разрешенного использования	Для ведения садоводства
7.1.	Дополнительные сведения об использовании земельного участка	—
8.	Кадастровый или иной государственный учетный номер (инвентарный) здания, сооружения, объекта незавершенного строительства, расположенного на земельном участке	—
9.	Сведения о земельных участках (землях общего пользования, территории общего пользования), посредством которых обеспечивается доступ	73:19:082701:867

1	2	3
10.	Иные сведения	Запрещение. Обременение возникает на основании: Постановление ОСП по Ленинскому району г. Ульяновска о запрете на совершение действий по регистрации (pdf) № 313880951/7340, от 8 ноября 2021 г., документ выдан ОСП по Ленинскому району г. Ульяновска

4. Пояснения к сведениям об уточняемом земельном участке с кадастровым номером 73:19:082701:662 :

1. —

1. Сведения о характерных точках границ уточняемого земельного участка с кадастровым номером 73:19:082701:665 :
Система координат МСК-73, зона 2 Зона № 2

Обозначение характерных точек границ	Координаты, м				Метод определения координат	Формулы, примененные для расчета средней квадратической погрешности определения координат характерных точек границ (Mt), с подставленными в такие формулы значениями и итоговые (вычисленные) значения Mt, м	Описание закрепления точки
	содержатся в Едином государственном реестре недвижимости		определены в результате выполнения комплексных кадастровых работ				
	X	Y	X	Y			
1	2	3	4	5	6	7	8
1021	—	—	513 042,58	2 251 071,49	Метод спутниковых геодезических измерений (определений)	Mt = 0,10	—
1022	—	—	513 031,46	2 251 096,78			
1023	—	—	513 014,93	2 251 089,17			
1024	—	—	513 025,91	2 251 063,10			
1025	—	—	513 027,21	2 251 063,78			
1021	—	—	513 042,58	2 251 071,49			

2. Сведения о частях границ уточняемого земельного участка с кадастровым номером 73:19:082701:665 :

Обозначение части границ		Горизонтальное проложение (S), м	Описание прохождения части границ	Сведения о согласовании местоположения границ (согласовано/спорное)
от т.	до т.			
1	2	3	4	5
1021	1022	27,63	—	согласовано

1	2	3	4	5
1022	1023	18,20	—	согласовано
1023	1024	28,29		
1024	1025	1,47		
1025	1021	17,20		

3. Сведения о характеристиках уточняемого земельного участка с кадастровым номером 73:19:082701:665 :

№ п/п	Наименование характеристики земельного участка	Значение характеристики
1	2	3
1.	Адрес земельного участка	Местоположение установлено относительно ориентира, расположенного в границах участка. Почтовый адрес ориентира: Ульяновская область, г. Ульяновск, садоводческое товарищество "Сокольники", участок 671.
1.1.	Сведения о местоположении земельного участка (при отсутствии адреса) в структурированном в соответствии с федеральной информационной адресной системой виде	—
1.2.	Дополнительные сведения о местоположении земельного участка	—
2.	Площадь земельного участка ± величина погрешности определения (вычисления) площади ($P \pm \Delta P$), м ²	514 ± 8,00
3.	Формула, примененная для вычисления предельной погрешности определения площади земельного участка, с подставленными значениями и итоговые (вычисленные) значения	$3,5 * 0,10 * \sqrt{(514,00)} = 8$
4.	Площадь земельного участка согласно сведениям Единого государственного реестра недвижимости (Ркад), м ²	504,00
5.	Оценка расхождения Р и Ркад ($P - P_{кад}$), м ²	10
6.	Предельный минимальный и максимальный размеры земельного участка (Рмин и Рмакс), м ²	— —
7.	Вид (виды) разрешенного использования	Для ведения садоводства
7.1.	Дополнительные сведения об использовании земельного участка	—
8.	Кадастровый или иной государственный учетный номер (инвентарный) здания, сооружения, объекта незавершенного строительства, расположенного на земельном участке	—
9.	Сведения о земельных участках (землях общего пользования, территории общего пользования), посредством которых обеспечивается доступ	73:19:082701:867

1	2	3
10.	Иные сведения	<p>Запрещение. Обременение возникает на основании: Постановление ОСП № 2 по Засвияжскому району г. Ульяновска № 264174620/7349, от 2 декабря 2022 г., документ выдан ОСП № 2 по Засвияжскому району г. Ульяновска</p> <p>Запрещение. Обременение возникает на основании: Постановление о запрете на совершение действий по регистрации № 202780750/7349, от 26 января 2021 г., документ выдан ОСП № 2 по Засвияжскому району г. Ульяновска</p> <p>Запрещение. Обременение возникает на основании: Постановление о запрете на совершение действий по регистрации (pdf) № 182909464/7349, от 14 апреля 2020 г., документ выдан ОСП № 2 по Засвияжскому району г. Ульяновска</p> <p>Иные ограничения (обременения) прав. Обременение возникает на основании: Постановление судебного пристава-исполнителя ОСП №2 по Засвияжскому району г.Ульяновска УФССП России по Ульяновской области о запрете на совершение действий по регистрации серия портал, № 95928577/7349, от 18 мая 2017 г.</p>

4. Пояснения к сведениям об уточняемом земельном участке с кадастровым номером 73:19:082701:665 :

1. —

1. Сведения о характерных точках границ уточняемого земельного участка с кадастровым номером 73:19:082701:669 :

Система координат МСК-73, зона 2 Зона № 2

Обозначение характерных точек границ	Координаты, м				Метод определения координат	Формулы, примененные для расчета средней квадратической погрешности определения координат характерных точек границ (Mt), с подставленными в такие формулы значениями и итоговые (вычисленные) значения Mt, м	Описание закрепления точки
	содержатся в Едином государственном реестре недвижимости		определены в результате выполнения комплексных кадастровых работ				
	X	Y	X	Y			
1	2	3	4	5	6	7	8
1026	—	—	513 090,61	2 251 093,94	Метод спутниковых геодезических измерений (определений)	Mt = 0,10	—
н1027У	—	—	513 091,59	2 251 094,40			
1028	—	—	513 079,53	2 251 121,48			
1029	—	—	513 063,50	2 251 113,61			

1	2	3	4	5	6	7	8
1030	—	—	513 063,92	2 251 112,59	Метод спутниковых геодезических измерений (определений)	Mt = 0,10	—
1031	—	—	513 074,10	2 251 086,36			
1026	—	—	513 090,61	2 251 093,94			

2. Сведения о частях границ уточняемого земельного участка с кадастровым номером 73:19:082701:669 :

Обозначение части границ		Горизонтальное проложение (S), м	Описание прохождения части границ	Сведения о согласовании местоположения границ (согласовано/спорное)
от т.	до т.			
1	2	3	4	5
1026	н1027У	1,08	—	согласовано
н1027У	1028	29,64		
1028	1029	17,86		
1029	1030	1,10		
1030	1031	28,14		
1031	1026	18,17		

3. Сведения о характеристиках уточняемого земельного участка с кадастровым номером 73:19:082701:669 :

№ п/п	Наименование характеристики земельного участка	Значение характеристики
1	2	3
1.	Адрес земельного участка	Ульяновская область, р-н Ульяновский, Садоводческое товарищество "Сокольники", участок 677
1.1.	Сведения о местоположении земельного участка (при отсутствии адреса) в структурированном в соответствии с федеральной информационной адресной системой виде	—
1.2.	Дополнительные сведения о местоположении земельного участка	—
2.	Площадь земельного участка ± величина погрешности определения (вычисления) площади ($P \pm \Delta P$), м ²	545 ± 8,00
3.	Формула, примененная для вычисления предельной погрешности определения площади земельного участка, с подставленными значениями и итоговые (вычисленные) значения	$3,5 * 0,10 * \sqrt{(545,00)} = 8$
4.	Площадь земельного участка согласно сведениям Единого государственного реестра недвижимости (Ркад), м ²	504,00

1	2	3
5.	Оценка расхождения Р и Ркад (Р - Ркад), м ²	41
6.	Предельный минимальный и максимальный размеры земельного участка (Рмин и Рмакс), м ²	— —
7.	Вид (виды) разрешенного использования	Для ведения садоводства
7.1.	Дополнительные сведения об использовании земельного участка	—
8.	Кадастровый или иной государственный учетный номер (инвентарный) здания, сооружения, объекта незавершенного строительства, расположенного на земельном участке	—
9.	Сведения о земельных участках (землях общего пользования, территории общего пользования), посредством которых обеспечивается доступ	73:19:082701:867
10.	Иные сведения	—

4. Пояснения к сведениям об уточняемом земельном участке с кадастровым номером 73:19:082701:669 :

1.	—
----	---

1. Сведения о характерных точках границ уточняемого земельного участка с кадастровым номером 73:19:082701:670 :

Система координат МСК-73, зона 2 Зона № 2

Обозначение характерных точек границ	Координаты, м				Метод определения координат	Формулы, примененные для расчета средней квадратической погрешности определения координат характерных точек границ (Mt), с подставленными в такие формулы значениями и итоговые (вычисленные) значения Mt, м	Описание закрепления точки
	содержатся в Едином государственном реестре недвижимости		определены в результате выполнения комплексных кадастровых работ				
	X	Y	X	Y			
1	2	3	4	5	6	7	8
1032	—	—	513 077,72	2 251 124,97	Метод спутниковых геодезических измерений (определений)	Mt = 0,10	—
н130У	—	—	513 066,09	2 251 150,95			
997	—	—	513 049,82	2 251 142,74			
1033	—	—	513 052,61	2 251 137,46			

1	2	3	4	5	6	7	8
1034	—	—	513 061,24	2 251 117,86	Метод спутниковых геодезических измерений (определений)	Mt = 0,10	—
1032	—	—	513 077,72	2 251 124,97			

2. Сведения о частях границ уточняемого земельного участка с кадастровым номером 73:19:082701:670 :

Обозначение части границ		Горизонтальное проложение (S), м	Описание прохождения части границ	Сведения о согласовании местоположения границ (согласовано/спорное)
от т.	до т.			
1	2	3	4	5
1032	н130У	28,46	—	согласовано
н130У	997	18,22		
997	1033	5,97		
1033	1034	21,42		
1034	1032	17,95		

3. Сведения о характеристиках уточняемого земельного участка с кадастровым номером 73:19:082701:670 :

№ п/п	Наименование характеристики земельного участка	Значение характеристики
1	2	3
1.	Адрес земельного участка	Ульяновская область, р-н Ульяновский, Садоводческое товарищество "Сокольники", участок 678
1.1.	Сведения о местоположении земельного участка (при отсутствии адреса) в структурированном в соответствии с федеральной информационной адресной системой виде	—
1.2.	Дополнительные сведения о местоположении земельного участка	—
2.	Площадь земельного участка ± величина погрешности определения (вычисления) площади ($P \pm \Delta P$), м ²	500 ± 8,00
3.	Формула, примененная для вычисления предельной погрешности определения площади земельного участка, с подставленными значениями и итоговые (вычисленные) значения	$3,5 * 0,10 * \sqrt{(500,00)} = 8$
4.	Площадь земельного участка согласно сведениям Единого государственного реестра недвижимости (Ркад), м ²	504,00
5.	Оценка расхождения Р и Ркад ($P - P_{кад}$), м ²	4
6.	Предельный минимальный и максимальный размеры земельного участка ($P_{мин}$ и $P_{макс}$), м ²	— —

1	2	3
7.	Вид (виды) разрешенного использования	Для садоводства
7.1.	Дополнительные сведения об использовании земельного участка	—
8.	Кадастровый или иной государственный учетный номер (инвентарный) здания, сооружения, объекта незавершенного строительства, расположенного на земельном участке	—
9.	Сведения о земельных участках (землях общего пользования, территории общего пользования), посредством которых обеспечивается доступ	73:19:082701:867
10.	Иные сведения	—

4. Пояснения к сведениям об уточняемом земельном участке с кадастровым номером 73:19:082701:670 :

1.	—
----	---

1. Сведения о характерных точках границ уточняемого земельного участка с кадастровым номером 73:19:082701:671 :
 Система координат МСК-73, зона 2 Зона № 2

Обозначение характерных точек границ	Координаты, м				Метод определения координат	Формулы, примененные для расчета средней квадратической погрешности определения координат характерных точек границ (Mt), с подставленными в такие формулы значениями и итоговые (вычисленные) значения Mt, м	Описание закрепления точки
	содержатся в Едином государственном реестре недвижимости		определены в результате выполнения комплексных кадастровых работ				
	X	Y	X	Y			
1	2	3	4	5	6	7	8
1035	—	—	513 107,61	2 251 101,86	Метод спутниковых геодезических измерений (определений)	Mt = 0,10	—
1036	—	—	513 096,96	2 251 129,45			
1028	—	—	513 079,53	2 251 121,48			
н1027У	—	—	513 091,59	2 251 094,40			
1035	—	—	513 107,61	2 251 101,86			

2. Сведения о частях границ уточняемого земельного участка с кадастровым номером 73:19:082701:671 :

Обозначение части границ		Горизонтальное проложение (S), м	Описание прохождения части границ	Сведения о согласовании местоположения границ (согласовано/спорное)
от т.	до т.			
1	2	3	4	5
1035	1036	29,57	—	согласовано
1036	1028	19,17		
1028	н1027У	29,64		
н1027У	1035	17,67		

3. Сведения о характеристиках уточняемого земельного участка с кадастровым номером 73:19:082701:671 :

№ п/п	Наименование характеристики земельного участка	Значение характеристики
1	2	3
1.	Адрес земельного участка	Ульяновская область, р-н Ульяновский, Садоводческое товарищество "Сокольники", участок 679
1.1.	Сведения о местоположении земельного участка (при отсутствии адреса) в структурированном в соответствии с федеральной информационной адресной системой виде	—
1.2.	Дополнительные сведения о местоположении земельного участка	—
2.	Площадь земельного участка ± величина погрешности определения (вычисления) площади ($P \pm \Delta P$), м ²	545 ± 8,00
3.	Формула, примененная для вычисления предельной погрешности определения площади земельного участка, с подставленными значениями и итоговые (вычисленные) значения	$3,5 * 0,10 * \sqrt{(545,00)} = 8$
4.	Площадь земельного участка согласно сведениям Единого государственного реестра недвижимости (Ркад), м ²	504,00
5.	Оценка расхождения Р и Ркад ($P - P_{кад}$), м ²	41
6.	Предельный минимальный и максимальный размеры земельного участка (Рмин и Рмакс), м ²	— —
7.	Вид (виды) разрешенного использования	Для ведения садоводства
7.1.	Дополнительные сведения об использовании земельного участка	—
8.	Кадастровый или иной государственный учетный номер (инвентарный) здания, сооружения, объекта незавершенного строительства, расположенного на земельном участке	—

1	2	3
9.	Сведения о земельных участках (землях общего пользования, территории общего пользования), посредством которых обеспечивается доступ	73:19:082701:867
10.	Иные сведения	—

4. Пояснения к сведениям об уточняемом земельном участке с кадастровым номером 73:19:082701:671 :

1.	—
----	---

1. Сведения о характерных точках границ уточняемого земельного участка с кадастровым номером 73:19:082701:672 :
Система координат МСК-73, зона 2 Зона № 2

Обозначение характерных точек границ	Координаты, м				Метод определения координат	Формулы, примененные для расчета средней квадратической погрешности определения координат характерных точек границ (Mt), с подставленными в такие формулы значениями и итоговые (вычисленные) значения Mt, м	Описание закрепления точки
	содержатся в Едином государственном реестре недвижимости		определены в результате выполнения комплексных кадастровых работ				
	X	Y	X	Y			
1	2	3	4	5	6	7	8
1037	—	—	513 095,86	2 251 133,71	Метод спутниковых геодезических измерений (определений)	Mt = 0,10	—
н127У	—	—	513 083,16	2 251 159,03			
н130У	—	—	513 066,09	2 251 150,95			
1032	—	—	513 077,72	2 251 124,97			
1037	—	—	513 095,86	2 251 133,71			

2. Сведения о частях границ уточняемого земельного участка с кадастровым номером 73:19:082701:672 :

Обозначение части границ		Горизонтальное проложение (S), м	Описание прохождения части границ	Сведения о согласовании местоположения границ (согласовано/спорное)
от т.	до т.			
1	2	3	4	5
1037	н127У	28,33	—	согласовано
н127У	н130У	18,89	—	

1	2	3	4	5
н130У	1032	28,46	—	согласовано
1032	1037	20,14	—	

3. Сведения о характеристиках уточняемого земельного участка с кадастровым номером 73:19:082701:672 :

№ п/п	Наименование характеристики земельного участка	Значение характеристики
1	2	3
1.	Адрес земельного участка	Ульяновская область, р-н Ульяновский, Садоводческое товарищество "Сокольники", участок 680
1.1.	Сведения о местоположении земельного участка (при отсутствии адреса) в структурированном в соответствии с федеральной информационной адресной системой виде	—
1.2.	Дополнительные сведения о местоположении земельного участка	—
2.	Площадь земельного участка ± величина погрешности определения (вычисления) площади ($P \pm \Delta P$), м ²	554 ± 8,00
3.	Формула, примененная для вычисления предельной погрешности определения площади земельного участка, с подставленными значениями и итоговые (вычисленные) значения	$3,5 * 0,10 * \sqrt{(554,00)} = 8$
4.	Площадь земельного участка согласно сведениям Единого государственного реестра недвижимости (Ркад), м ²	504,00
5.	Оценка расхождения Р и Ркад ($P - P_{кад}$), м ²	50
6.	Предельный минимальный и максимальный размеры земельного участка (Рмин и Рмакс), м ²	— —
7.	Вид (виды) разрешенного использования	Для ведения садоводства
7.1.	Дополнительные сведения об использовании земельного участка	—
8.	Кадастровый или иной государственный учетный номер (инвентарный) здания, сооружения, объекта незавершенного строительства, расположенного на земельном участке	—
9.	Сведения о земельных участках (землях общего пользования, территории общего пользования), посредством которых обеспечивается доступ	73:19:082701:867
10.	Иные сведения	—

4. Пояснения к сведениям об уточняемом земельном участке с кадастровым номером 73:19:082701:672 :

1.	—
----	---

1. Сведения о характерных точках границ уточняемого земельного участка с кадастровым номером 73:19:082701:674 :
 Система координат МСК-73, зона 2 Зона № 2

Обозначение характерных точек границ	Координаты, м				Метод определения координат	Формулы, примененные для расчета средней квадратической погрешности определения координат характерных точек границ (Mt), с подставленными в такие формулы значениями и итоговые (вычисленные) значения Mt, м	Описание закрепления точки
	содержатся в Едином государственном реестре недвижимости		определены в результате выполнения комплексных кадастровых работ				
	X	Y	X	Y			
1	2	3	4	5	6	7	8
1038	—	—	513 111,02	2 251 140,84	Метод спутниковых геодезических измерений (определений)	Mt = 0,10	—
н994У	—	—	513 098,61	2 251 166,42			
н127У	—	—	513 083,16	2 251 159,03			
1037	—	—	513 095,86	2 251 133,71			
1038	—	—	513 111,02	2 251 140,84			

2. Сведения о частях границ уточняемого земельного участка с кадастровым номером 73:19:082701:674 :

Обозначение части границ		Горизонтальное проложение (S), м	Описание прохождения части границ	Сведения о согласовании местоположения границ (согласовано/спорное)
от т.	до т.			
1	2	3	4	5
1038	н994У	28,43	—	согласовано
н994У	н127У	17,13		
н127У	1037	28,33		
1037	1038	16,75		

3. Сведения о характеристиках уточняемого земельного участка с кадастровым номером 73:19:082701:674 :

№ п/п	Наименование характеристики земельного участка	Значение характеристики
1	2	3
1	2	3

1	2	3
1.	Адрес земельного участка	Местоположение установлено относительно ориентира, расположенного в границах участка. Почтовый адрес ориентира: обл Ульяновская р-н Ульяновский Садоводческое товарищество "Сокольники" участок 682.
1.1.	Сведения о местоположении земельного участка (при отсутствии адреса) в структурированном в соответствии с федеральной информационной адресной системой виде	—
1.2.	Дополнительные сведения о местоположении земельного участка	—
2.	Площадь земельного участка \pm величина погрешности определения (вычисления) площади ($P \pm \Delta P$), м ²	481 \pm 8,00
3.	Формула, примененная для вычисления предельной погрешности определения площади земельного участка, с подставленными значениями и итоговые (вычисленные) значения	$3,5 * 0,10 * \sqrt{(481,00)} = 8$
4.	Площадь земельного участка согласно сведениям Единого государственного реестра недвижимости (Ркад), м ²	504,00
5.	Оценка расхождения Р и Ркад (Р - Ркад), м ²	23
6.	Предельный минимальный и максимальный размеры земельного участка (Рмин и Рмакс), м ²	— —
7.	Вид (виды) разрешенного использования	Для ведения садоводства
7.1.	Дополнительные сведения об использовании земельного участка	—
8.	Кадастровый или иной государственный учетный номер (инвентарный) здания, сооружения, объекта незавершенного строительства, расположенного на земельном участке	—
9.	Сведения о земельных участках (землях общего пользования, территории общего пользования), посредством которых обеспечивается доступ	73:19:082701:867
10.	Иные сведения	—
4. Пояснения к сведениям об уточняемом земельном участке с кадастровым номером		73:19:082701:674 :
1.	—	—

1. Сведения о характерных точках границ уточняемого земельного участка с кадастровым номером 73:19:082701:675 :
 Система координат МСК-73, зона 2 Зона № 2

Обозначение характерных точек границ	Координаты, м				Метод определения координат	Формулы, примененные для расчета средней квадратической погрешности определения координат характерных точек границ (Mt), с подставленными в такие формулы значениями и итоговые (вычисленные) значения Mt, м	Описание закрепления точки
	содержатся в Едином государственном реестре недвижимости		определены в результате выполнения комплексных кадастровых работ				
	X	Y	X	Y			
1	2	3	4	5	6	7	8
1039	—	—	513 126,76	2 251 148,70	Метод спутниковых геодезических измерений (определений)	Mt = 0,10	—
991	—	—	513 114,44	2 251 174,22			
н994У	—	—	513 098,61	2 251 166,42			
1038	—	—	513 111,02	2 251 140,84			
1039	—	—	513 126,76	2 251 148,70			

2. Сведения о частях границ уточняемого земельного участка с кадастровым номером 73:19:082701:675 :

Обозначение части границ		Горизонтальное проложение (S), м	Описание прохождения части границ	Сведения о согласовании местоположения границ (согласовано/спорное)
от т.	до т.			
1	2	3	4	5
1039	991	28,34	—	согласовано
991	н994У	17,65		
н994У	1038	28,43		
1038	1039	17,59		

3. Сведения о характеристиках уточняемого земельного участка с кадастровым номером 73:19:082701:675 :

№ п/п	Наименование характеристики земельного участка	Значение характеристики
1	2	3
1	2	3

1	2	3
1.	Адрес земельного участка	Ульяновская область, г. Ульяновск, садоводческое товарищество "Сокольники", участок 684
1.1.	Сведения о местоположении земельного участка (при отсутствии адреса) в структурированном в соответствии с федеральной информационной адресной системой виде	—
1.2.	Дополнительные сведения о местоположении земельного участка	—
2.	Площадь земельного участка \pm величина погрешности определения (вычисления) площади ($P \pm \Delta P$), м ²	500 \pm 8,00
3.	Формула, примененная для вычисления предельной погрешности определения площади земельного участка, с подставленными значениями и итоговые (вычисленные) значения	$3,5 * 0,10 * \sqrt{(500,00)} = 8$
4.	Площадь земельного участка согласно сведениям Единого государственного реестра недвижимости (Ркад), м ²	504,00
5.	Оценка расхождения P и Ркад ($P - P_{кад}$), м ²	4
6.	Предельный минимальный и максимальный размеры земельного участка (Рмин и Рмакс), м ²	— —
7.	Вид (виды) разрешенного использования	Для ведения садоводства
7.1.	Дополнительные сведения об использовании земельного участка	—
8.	Кадастровый или иной государственный учетный номер (инвентарный) здания, сооружения, объекта незавершенного строительства, расположенного на земельном участке	—
9.	Сведения о земельных участках (землях общего пользования, территории общего пользования), посредством которых обеспечивается доступ	73:19:082701:867
10.	Иные сведения	—
4. Пояснения к сведениям об уточняемом земельном участке с кадастровым номером		73:19:082701:675 :
1.		—

1. Сведения о характерных точках границ уточняемого земельного участка с кадастровым номером <u>73:19:082701:676</u> :							
Система координат <u>МСК-73, зона 2</u>		Зона № <u>2</u>					
Обозначение характерных точек границ	Координаты, м				Метод определения координат	Формулы, примененные для расчета средней квадратической погрешности определения координат характерных точек границ (Mt), с подставленными в такие формулы значениями и итоговые (вычисленные) значения Mt, м	Описание закрепления точки
	содержатся в Едином государственном реестре недвижимости		определены в результате выполнения комплексных кадастровых работ				
	X	Y	X	Y			
1	2	3	4	5	6	7	8
1040	—	—	513 157,81	2 251 125,54	Метод спутниковых геодезических измерений (определений)	Mt = 0,10	—
1041	—	—	513 145,12	2 251 151,72			
138	—	—	513 128,89	2 251 143,85			
137	—	—	513 141,01	2 251 117,79			
1040	—	—	513 157,81	2 251 125,54			
2. Сведения о частях границ уточняемого земельного участка с кадастровым номером <u>73:19:082701:676</u> :							
Обозначение части границ		Горизонтальное проложение (S), м	Описание прохождения части границ	Сведения о согласовании местоположения границ (согласовано/спорное)			
от т.	до т.						
1	2	3	4	5			
1040	1041	29,09	—	согласовано			
1041	138	18,04					
138	137	28,74					
137	1040	18,50					
3. Сведения о характеристиках уточняемого земельного участка с кадастровым номером <u>73:19:082701:676</u> :							
№ п/п	Наименование характеристики земельного участка		Значение характеристики				
1	2		3				

1	2	3
1.	Адрес земельного участка	Ульяновская область, р-н Ульяновский, снт "Сокольники", уч. 685
1.1.	Сведения о местоположении земельного участка (при отсутствии адреса) в структурированном в соответствии с федеральной информационной адресной системой виде	—
1.2.	Дополнительные сведения о местоположении земельного участка	—
2.	Площадь земельного участка ± величина погрешности определения (вычисления) площади ($P \pm \Delta P$), м ²	528 ± 8,00
3.	Формула, примененная для вычисления предельной погрешности определения площади земельного участка, с подставленными значениями и итоговые (вычисленные) значения	$3,5 * 0,10 * \sqrt{(528,00)} = 8$
4.	Площадь земельного участка согласно сведениям Единого государственного реестра недвижимости (Ркад), м ²	504,00
5.	Оценка расхождения Р и Ркад ($P - P_{кад}$), м ²	24
6.	Предельный минимальный и максимальный размеры земельного участка (Рмин и Рмакс), м ²	— —
7.	Вид (виды) разрешенного использования	Для ведения садоводства
7.1.	Дополнительные сведения об использовании земельного участка	—
8.	Кадастровый или иной государственный учетный номер (инвентарный) здания, сооружения, объекта незавершенного строительства, расположенного на земельном участке	—
9.	Сведения о земельных участках (землях общего пользования, территории общего пользования), посредством которых обеспечивается доступ	73:19:082701:867
10.	Иные сведения	—
4. Пояснения к сведениям об уточняемом земельном участке с кадастровым номером		73:19:082701:676 :
1.	—	—

1. Сведения о характерных точках границ уточняемого земельного участка с кадастровым номером 73:19:082701:678 :
 Система координат МСК-73, зона 2 Зона № 2

Обозначение характерных точек границ	Координаты, м				Метод определения координат	Формулы, примененные для расчета средней квадратической погрешности определения координат характерных точек границ (Mt), с подставленными в такие формулы значениями и итоговые (вычисленные) значения Mt, м	Описание закрепления точки
	содержатся в Едином государственном реестре недвижимости		определены в результате выполнения комплексных кадастровых работ				
	X	Y	X	Y			
1	2	3	4	5	6	7	8
1042	—	—	513 173,80	2 251 133,88	Метод спутниковых геодезических измерений (определений)	Mt = 0,10	—
1043	—	—	513 161,75	2 251 159,73			
1041	—	—	513 145,12	2 251 151,72			
1040	—	—	513 157,81	2 251 125,54			
1042	—	—	513 173,80	2 251 133,88			

2. Сведения о частях границ уточняемого земельного участка с кадастровым номером 73:19:082701:678 :

Обозначение части границ		Горизонтальное проложение (S), м	Описание прохождения части границ	Сведения о согласовании местоположения границ (согласовано/спорное)
от т.	до т.			
1	2	3	4	5
1042	1043	28,52	—	согласовано
1043	1041	18,46		
1041	1040	29,09		
1040	1042	18,03		

3. Сведения о характеристиках уточняемого земельного участка с кадастровым номером 73:19:082701:678 :

№ п/п	Наименование характеристики земельного участка	Значение характеристики
1	2	3

1	2	3
1.	Адрес земельного участка	обл Ульяновская р-н Ульяновский Садоводческое товарищество "Сокольники" участок 687
1.1.	Сведения о местоположении земельного участка (при отсутствии адреса) в структурированном в соответствии с федеральной информационной адресной системой виде	—
1.2.	Дополнительные сведения о местоположении земельного участка	—
2.	Площадь земельного участка ± величина погрешности определения (вычисления) площади ($P \pm \Delta P$), м ²	525 ± 8,00
3.	Формула, примененная для вычисления предельной погрешности определения площади земельного участка, с подставленными значениями и итоговые (вычисленные) значения	$3,5 * 0,10 * \sqrt{(525,00)} = 8$
4.	Площадь земельного участка согласно сведениям Единого государственного реестра недвижимости (Ркад), м ²	504,00
5.	Оценка расхождения Р и Ркад ($P - P_{кад}$), м ²	21
6.	Предельный минимальный и максимальный размеры земельного участка (Рмин и Рмакс), м ²	— —
7.	Вид (виды) разрешенного использования	Для ведения садоводства
7.1.	Дополнительные сведения об использовании земельного участка	—
8.	Кадастровый или иной государственный учетный номер (инвентарный) здания, сооружения, объекта незавершенного строительства, расположенного на земельном участке	—
9.	Сведения о земельных участках (землях общего пользования, территории общего пользования), посредством которых обеспечивается доступ	73:19:082701:867
10.	Иные сведения	—
4. Пояснения к сведениям об уточняемом земельном участке с кадастровым номером		73:19:082701:678 :
1.	—	—

1. Сведения о характерных точках границ уточняемого земельного участка с кадастровым номером 73:19:082701:679 :
 Система координат МСК-73, зона 2 Зона № 2

Обозначение характерных точек границ	Координаты, м				Метод определения координат	Формулы, примененные для расчета средней квадратической погрешности определения координат характерных точек границ (Mt), с подставленными в такие формулы значениями и итоговые (вычисленные) значения Mt, м	Описание закрепления точки
	содержатся в Едином государственном реестре недвижимости		определены в результате выполнения комплексных кадастровых работ				
	X	Y	X	Y			
1	2	3	4	5	6	7	8
1044	—	—	513 159,40	2 251 164,22	Метод спутниковых геодезических измерений (определений)	Mt = 0,10	—
987	—	—	513 146,85	2 251 189,54			
990	—	—	513 130,52	2 251 181,96			
1045	—	—	513 142,77	2 251 156,25			
1046	—	—	513 159,11	2 251 164,08			
1044	—	—	513 159,40	2 251 164,22			

2. Сведения о частях границ уточняемого земельного участка с кадастровым номером 73:19:082701:679 :

Обозначение части границ		Горизонтальное проложение (S), м	Описание прохождения части границ	Сведения о согласовании местоположения границ (согласовано/спорное)
от т.	до т.			
1	2	3	4	5
1044	987	28,26	—	согласовано
987	990	18,00		
990	1045	28,48		
1045	1046	18,12		
1046	1044	0,32		

3. Сведения о характеристиках уточняемого земельного участка с кадастровым номером 73:19:082701:679 :

№ п/п	Наименование характеристики земельного участка	Значение характеристики
1	2	3

1	2	3
1.	Адрес земельного участка	обл Ульяновская р-н Ульяновский Садоводческое товарищество "Сокольники" участок 688
1.1.	Сведения о местоположении земельного участка (при отсутствии адреса) в структурированном в соответствии с федеральной информационной адресной системой виде	—
1.2.	Дополнительные сведения о местоположении земельного участка	—
2.	Площадь земельного участка ± величина погрешности определения (вычисления) площади ($P \pm \Delta P$), м ²	517 ± 8,00
3.	Формула, примененная для вычисления предельной погрешности определения площади земельного участка, с подставленными значениями и итоговые (вычисленные) значения	$3,5 * 0,10 * \sqrt{(517,00)} = 8$
4.	Площадь земельного участка согласно сведениям Единого государственного реестра недвижимости (Ркад), м ²	504,00
5.	Оценка расхождения Р и Ркад ($P - P_{кад}$), м ²	13
6.	Предельный минимальный и максимальный размеры земельного участка (Рмин и Рмакс), м ²	— —
7.	Вид (виды) разрешенного использования	Для ведения садоводства
7.1.	Дополнительные сведения об использовании земельного участка	—
8.	Кадастровый или иной государственный учетный номер (инвентарный) здания, сооружения, объекта незавершенного строительства, расположенного на земельном участке	—
9.	Сведения о земельных участках (землях общего пользования, территории общего пользования), посредством которых обеспечивается доступ	73:19:082701:867
10.	Иные сведения	—
4. Пояснения к сведениям об уточняемом земельном участке с кадастровым номером		73:19:082701:679 :
1.	—	—

1. Сведения о характерных точках границ уточняемого земельного участка с кадастровым номером 73:19:082701:683 :
 Система координат МСК-73, зона 2 Зона № 2

Обозначение характерных точек границ	Координаты, м				Метод определения координат	Формулы, примененные для расчета средней квадратической погрешности определения координат характерных точек границ (Mt), с подставленными в такие формулы значениями и итоговые (вычисленные) значения Mt, м	Описание закрепления точки
	содержатся в Едином государственном реестре недвижимости		определены в результате выполнения комплексных кадастровых работ				
	X	Y	X	Y			
1	2	3	4	5	6	7	8
1047	—	—	513 221,68	2 251 157,25	Метод спутниковых геодезических измерений (определений)	Mt = 0,10	—
1048	—	—	513 209,75	2 251 182,37			
152	—	—	513 193,91	2 251 174,73			
151	—	—	513 206,15	2 251 149,17			
1049	—	—	513 214,11	2 251 153,39			
1047	—	—	513 221,68	2 251 157,25			

2. Сведения о частях границ уточняемого земельного участка с кадастровым номером 73:19:082701:683 :

Обозначение части границ		Горизонтальное проложение (S), м	Описание прохождения части границ	Сведения о согласовании местоположения границ (согласовано/спорное)
от т.	до т.			
1	2	3	4	5
1047	1048	27,81	—	согласовано
1048	152	17,59		
152	151	28,34		
151	1049	9,01		
1049	1047	8,50		

3. Сведения о характеристиках уточняемого земельного участка с кадастровым номером 73:19:082701:683 :

№ п/п	Наименование характеристики земельного участка	Значение характеристики
1	2	3

1	2	3
1.	Адрес земельного участка	Местоположение установлено относительно ориентира, расположенного в границах участка. Почтовый адрес ориентира: Ульяновская область, р-н Ульяновский, снт "Сокольники", уч. 693.
1.1.	Сведения о местоположении земельного участка (при отсутствии адреса) в структурированном в соответствии с федеральной информационной адресной системой виде	—
1.2.	Дополнительные сведения о местоположении земельного участка	—
2.	Площадь земельного участка \pm величина погрешности определения (вычисления) площади ($P \pm \Delta P$), м ²	492 \pm 8,00
3.	Формула, примененная для вычисления предельной погрешности определения площади земельного участка, с подставленными значениями и итоговые (вычисленные) значения	$3,5 * 0,10 * \sqrt{(492,00)} = 8$
4.	Площадь земельного участка согласно сведениям Единого государственного реестра недвижимости (Ркад), м ²	504,00
5.	Оценка расхождения Р и Ркад ($P - P_{кад}$), м ²	12
6.	Предельный минимальный и максимальный размеры земельного участка ($P_{мин}$ и $P_{макс}$), м ²	— —
7.	Вид (виды) разрешенного использования	Для ведения садоводства
7.1.	Дополнительные сведения об использовании земельного участка	—
8.	Кадастровый или иной государственный учетный номер (инвентарный) здания, сооружения, объекта незавершенного строительства, расположенного на земельном участке	—
9.	Сведения о земельных участках (землях общего пользования, территории общего пользования), посредством которых обеспечивается доступ	73:19:082701:867
10.	Иные сведения	—
4. Пояснения к сведениям об уточняемом земельном участке с кадастровым номером		73:19:082701:683 :
1.	—	—

1. Сведения о характерных точках границ уточняемого земельного участка с кадастровым номером 73:19:082701:685 :
 Система координат МСК-73, зона 2 Зона № 2

Обозначение характерных точек границ	Координаты, м				Метод определения координат	Формулы, примененные для расчета средней квадратической погрешности определения координат характерных точек границ (Mt), с подставленными в такие формулы значениями и итоговые (вычисленные) значения Mt, м	Описание закрепления точки
	содержатся в Едином государственном реестре недвижимости		определены в результате выполнения комплексных кадастровых работ				
	X	Y	X	Y			
1	2	3	4	5	6	7	8
1050	—	—	513 223,49	2 251 195,14	Метод спутниковых геодезических измерений (определений)	Mt = 0,10	—
1051	—	—	513 211,56	2 251 220,95			
1052	—	—	513 195,61	2 251 212,87			
1053	—	—	513 207,58	2 251 187,65			
1050	—	—	513 223,49	2 251 195,14			

2. Сведения о частях границ уточняемого земельного участка с кадастровым номером 73:19:082701:685 :

Обозначение части границ		Горизонтальное проложение (S), м	Описание прохождения части границ	Сведения о согласовании местоположения границ (согласовано/спорное)
от т.	до т.			
1	2	3	4	5
1050	1051	28,43	—	согласовано
1051	1052	17,88		
1052	1053	27,92		
1053	1050	17,58		

3. Сведения о характеристиках уточняемого земельного участка с кадастровым номером 73:19:082701:685 :

№ п/п	Наименование характеристики земельного участка	Значение характеристики
1	2	3
1	2	3

1	2	3
1.	Адрес земельного участка	Местоположение установлено относительно ориентира, расположенного в границах участка. Почтовый адрес ориентира: Ульяновская область, р-н Ульяновский, Садоводческое товарищество "Сокольники", участок 696.
1.1.	Сведения о местоположении земельного участка (при отсутствии адреса) в структурированном в соответствии с федеральной информационной адресной системой виде	—
1.2.	Дополнительные сведения о местоположении земельного участка	—
2.	Площадь земельного участка \pm величина погрешности определения (вычисления) площади ($P \pm \Delta P$), м ²	499 \pm 8,00
3.	Формула, примененная для вычисления предельной погрешности определения площади земельного участка, с подставленными значениями и итоговые (вычисленные) значения	$3,5 * 0,10 * \sqrt{(499,00)} = 8$
4.	Площадь земельного участка согласно сведениям Единого государственного реестра недвижимости (Ркад), м ²	504,00
5.	Оценка расхождения Р и Ркад ($P - P_{кад}$), м ²	5
6.	Предельный минимальный и максимальный размеры земельного участка ($P_{мин}$ и $P_{макс}$), м ²	— —
7.	Вид (виды) разрешенного использования	Для ведения садоводства
7.1.	Дополнительные сведения об использовании земельного участка	—
8.	Кадастровый или иной государственный учетный номер (инвентарный) здания, сооружения, объекта незавершенного строительства, расположенного на земельном участке	—
9.	Сведения о земельных участках (землях общего пользования, территории общего пользования), посредством которых обеспечивается доступ	73:19:082701:867
10.	Иные сведения	—
4. Пояснения к сведениям об уточняемом земельном участке с кадастровым номером		73:19:082701:685 :
1.	—	—

1. Сведения о характерных точках границ уточняемого земельного участка с кадастровым номером 73:19:082701:688 :
 Система координат МСК-73, зона 2 Зона № 2

Обозначение характерных точек границ	Координаты, м				Метод определения координат	Формулы, примененные для расчета средней квадратической погрешности определения координат характерных точек границ (Mt), с подставленными в такие формулы значениями и итоговые (вычисленные) значения Mt, м	Описание закрепления точки
	содержатся в Едином государственном реестре недвижимости		определены в результате выполнения комплексных кадастровых работ				
	X	Y	X	Y			
1	2	3	4	5	6	7	8
1054	—	—	513 271,24	2 251 180,74	Метод спутниковых геодезических измерений (определений)	Mt = 0,10	—
1055	—	—	513 258,87	2 251 205,62			
1056	—	—	513 242,88	2 251 197,67			
1057	—	—	513 254,88	2 251 172,66			
1054	—	—	513 271,24	2 251 180,74			

2. Сведения о частях границ уточняемого земельного участка с кадастровым номером 73:19:082701:688 :

Обозначение части границ		Горизонтальное проложение (S), м	Описание прохождения части границ	Сведения о согласовании местоположения границ (согласовано/спорное)
от т.	до т.			
1	2	3	4	5
1054	1055	27,79	—	согласовано
1055	1056	17,86		
1056	1057	27,74		
1057	1054	18,25		

3. Сведения о характеристиках уточняемого земельного участка с кадастровым номером 73:19:082701:688 :

№ п/п	Наименование характеристики земельного участка	Значение характеристики
1	2	3

1	2	3
1.	Адрес земельного участка	Ульяновская область, р-н Ульяновский, Садоводческое товарищество "Сокольники", участок 699
1.1.	Сведения о местоположении земельного участка (при отсутствии адреса) в структурированном в соответствии с федеральной информационной адресной системой виде	—
1.2.	Дополнительные сведения о местоположении земельного участка	—
2.	Площадь земельного участка \pm величина погрешности определения (вычисления) площади ($P \pm \Delta P$), м ²	501 \pm 8,00
3.	Формула, примененная для вычисления предельной погрешности определения площади земельного участка, с подставленными значениями и итоговые (вычисленные) значения	$3,5*0,10*\sqrt{(501,00)} = 8$
4.	Площадь земельного участка согласно сведениям Единого государственного реестра недвижимости (Ркад), м ²	504,00
5.	Оценка расхождения Р и Ркад ($P - P_{кад}$), м ²	3
6.	Предельный минимальный и максимальный размеры земельного участка (Рмин и Рмакс), м ²	— —
7.	Вид (виды) разрешенного использования	Для ведения садоводства
7.1.	Дополнительные сведения об использовании земельного участка	—
8.	Кадастровый или иной государственный учетный номер (инвентарный) здания, сооружения, объекта незавершенного строительства, расположенного на земельном участке	73:19:082701:986
9.	Сведения о земельных участках (землях общего пользования, территории общего пользования), посредством которых обеспечивается доступ	73:19:082701:867
10.	Иные сведения	—
4. Пояснения к сведениям об уточняемом земельном участке с кадастровым номером		73:19:082701:688 :
1.		—

1. Сведения о характерных точках границ уточняемого земельного участка с кадастровым номером 73:19:082701:691 :
 Система координат МСК-73, зона 2 Зона № 2

Обозначение характерных точек границ	Координаты, м				Метод определения координат	Формулы, примененные для расчета средней квадратической погрешности определения координат характерных точек границ (Mt), с подставленными в такие формулы значениями и итоговые (вычисленные) значения Mt, м	Описание закрепления точки
	содержатся в Едином государственном реестре недвижимости		определены в результате выполнения комплексных кадастровых работ				
	X	Y	X	Y			
1	2	3	4	5	6	7	8
1058	—	—	513 295,75	2 251 192,50	Метод спутниковых геодезических измерений (определений)	Mt = 0,10	—
1059	—	—	513 284,36	2 251 217,74			
1060	—	—	513 266,85	2 251 208,69			
1061	—	—	513 278,33	2 251 184,42			
1058	—	—	513 295,75	2 251 192,50			

2. Сведения о частях границ уточняемого земельного участка с кадастровым номером 73:19:082701:691 :

Обозначение части границ		Горизонтальное проложение (S), м	Описание прохождения части границ	Сведения о согласовании местоположения границ (согласовано/спорное)
от т.	до т.			
1	2	3	4	5
1058	1059	27,69	—	согласовано
1059	1060	19,71		
1060	1061	26,85		
1061	1058	19,20		

3. Сведения о характеристиках уточняемого земельного участка с кадастровым номером 73:19:082701:691 :

№ п/п	Наименование характеристики земельного участка	Значение характеристики
1	2	3
1	2	3

1	2	3
1.	Адрес земельного участка	Ульяновская область, г. Ульяновск, садоводческое товарищество "Сокольники", участок №701
1.1.	Сведения о местоположении земельного участка (при отсутствии адреса) в структурированном в соответствии с федеральной информационной адресной системой виде	—
1.2.	Дополнительные сведения о местоположении земельного участка	—
2.	Площадь земельного участка ± величина погрешности определения (вычисления) площади ($P \pm \Delta P$), м ²	530 ± 8,00
3.	Формула, примененная для вычисления предельной погрешности определения площади земельного участка, с подставленными значениями и итоговые (вычисленные) значения	$3,5 * 0,10 * \sqrt{(530,00)} = 8$
4.	Площадь земельного участка согласно сведениям Единого государственного реестра недвижимости (Ркад), м ²	504,00
5.	Оценка расхождения Р и Ркад ($P - P_{кад}$), м ²	26
6.	Предельный минимальный и максимальный размеры земельного участка (Рмин и Рмакс), м ²	— —
7.	Вид (виды) разрешенного использования	Для ведения садоводства
7.1.	Дополнительные сведения об использовании земельного участка	—
8.	Кадастровый или иной государственный учетный номер (инвентарный) здания, сооружения, объекта незавершенного строительства, расположенного на земельном участке	73:19:082701:1029
9.	Сведения о земельных участках (землях общего пользования, территории общего пользования), посредством которых обеспечивается доступ	73:19:082701:867
10.	Иные сведения	Запрещение. Обременение возникает на основании: Постановление судебного пристава-исполнителя ОСП по Железнодорожному району г. Ульяновска и г. Новоульяновску № 253831263/7342, от 22 ноября 2022 г., документ выдан ОСП по Железнодорожному району г. Ульяновска и г. Новоульяновску Запрещение. Обременение возникает на основании: Постановление судебного пристава-исполнителя ОСП по Железнодорожному району г. Ульяновска и г. Новоульяновску № 241941506/7342, от 23 августа 2022 г., документ выдан ОСП по Железнодорожному району г. Ульяновска и г. Новоульяновску
4. Пояснения к сведениям об уточняемом земельном участке с кадастровым номером		73:19:082701:691 :
1.	—	—

1. Сведения о характерных точках границ уточняемого земельного участка с кадастровым номером 73:19:082701:692 :
 Система координат МСК-73, зона 2 Зона № 2

Обозначение характерных точек границ	Координаты, м				Метод определения координат	Формулы, примененные для расчета средней квадратической погрешности определения координат характерных точек границ (Mt), с подставленными в такие формулы значениями и итоговые (вычисленные) значения Mt, м	Описание закрепления точки
	содержатся в Едином государственном реестре недвижимости		определены в результате выполнения комплексных кадастровых работ				
	X	Y	X	Y			
1	2	3	4	5	6	7	8
1062	—	—	513 281,72	2 251 222,79	Метод спутниковых геодезических измерений (определений)	Mt = 0,10	—
974	—	—	513 269,56	2 251 247,62			
977	—	—	513 252,34	2 251 239,67			
1063	—	—	513 264,12	2 251 214,53			
1062	—	—	513 281,72	2 251 222,79			

2. Сведения о частях границ уточняемого земельного участка с кадастровым номером 73:19:082701:692 :

Обозначение части границ		Горизонтальное проложение (S), м	Описание прохождения части границ	Сведения о согласовании местоположения границ (согласовано/спорное)
от т.	до т.			
1	2	3	4	5
1062	974	27,65	—	согласовано
974	977	18,97		
977	1063	27,76		
1063	1062	19,44		

3. Сведения о характеристиках уточняемого земельного участка с кадастровым номером 73:19:082701:692 :

№ п/п	Наименование характеристики земельного участка	Значение характеристики
1	2	3
1		

1	2	3
1.	Адрес земельного участка	Ульяновская область, р-н Ульяновский, Садоводческое товарищество "Сокольники", участок 702
1.1.	Сведения о местоположении земельного участка (при отсутствии адреса) в структурированном в соответствии с федеральной информационной адресной системой виде	—
1.2.	Дополнительные сведения о местоположении земельного участка	—
2.	Площадь земельного участка \pm величина погрешности определения (вычисления) площади ($P \pm \Delta P$), м ²	532 \pm 8,00
3.	Формула, примененная для вычисления предельной погрешности определения площади земельного участка, с подставленными значениями и итоговые (вычисленные) значения	$3,5 * 0,10 * \sqrt{(532,00)} = 8$
4.	Площадь земельного участка согласно сведениям Единого государственного реестра недвижимости (Ркад), м ²	504,00
5.	Оценка расхождения Р и Ркад ($P - P_{кад}$), м ²	28
6.	Предельный минимальный и максимальный размеры земельного участка (Рмин и Рмакс), м ²	— —
7.	Вид (виды) разрешенного использования	Для ведения садоводства
7.1.	Дополнительные сведения об использовании земельного участка	—
8.	Кадастровый или иной государственный учетный номер (инвентарный) здания, сооружения, объекта незавершенного строительства, расположенного на земельном участке	73:19:082701:987
9.	Сведения о земельных участках (землях общего пользования, территории общего пользования), посредством которых обеспечивается доступ	73:19:082701:867
10.	Иные сведения	—
4. Пояснения к сведениям об уточняемом земельном участке с кадастровым номером		73:19:082701:692 :
1.		—

1. Сведения о характерных точках границ уточняемого земельного участка с кадастровым номером 73:19:082701:693 :
 Система координат МСК-73, зона 2 Зона № 2

Обозначение характерных точек границ	Координаты, м				Метод определения координат	Формулы, примененные для расчета средней квадратической погрешности определения координат характерных точек границ (Mt), с подставленными в такие формулы значениями и итоговые (вычисленные) значения Mt, м	Описание закрепления точки
	содержатся в Едином государственном реестре недвижимости		определены в результате выполнения комплексных кадастровых работ				
	X	Y	X	Y			
1	2	3	4	5	6	7	8
1064	—	—	513 311,94	2 251 200,89	Метод спутниковых геодезических измерений (определений)	Mt = 0,10	—
1065	—	—	513 299,39	2 251 225,42			
1059	—	—	513 284,36	2 251 217,74			
1058	—	—	513 295,75	2 251 192,50			
1064	—	—	513 311,94	2 251 200,89			

2. Сведения о частях границ уточняемого земельного участка с кадастровым номером 73:19:082701:693 :

Обозначение части границ		Горизонтальное проложение (S), м	Описание прохождения части границ	Сведения о согласовании местоположения границ (согласовано/спорное)
от т.	до т.			
1	2	3	4	5
1064	1065	27,55	—	согласовано
1065	1059	16,88		
1059	1058	27,69		
1058	1064	18,23		

3. Сведения о характеристиках уточняемого земельного участка с кадастровым номером 73:19:082701:693 :

№ п/п	Наименование характеристики земельного участка	Значение характеристики
1	2	3

1	2	3
1.	Адрес земельного участка	Ульяновская область, г. Ульяновск, садоводческое товарищество "Сокольники", участок 703
1.1.	Сведения о местоположении земельного участка (при отсутствии адреса) в структурированном в соответствии с федеральной информационной адресной системой виде	—
1.2.	Дополнительные сведения о местоположении земельного участка	—
2.	Площадь земельного участка \pm величина погрешности определения (вычисления) площади ($P \pm \Delta P$), м ²	485 \pm 8,00
3.	Формула, примененная для вычисления предельной погрешности определения площади земельного участка, с подставленными значениями и итоговые (вычисленные) значения	$3,5 * 0,10 * \sqrt{(485,00)} = 8$
4.	Площадь земельного участка согласно сведениям Единого государственного реестра недвижимости (Ркад), м ²	504,00
5.	Оценка расхождения P и Ркад ($P - P_{кад}$), м ²	19
6.	Предельный минимальный и максимальный размеры земельного участка (Pмин и Pмакс), м ²	— —
7.	Вид (виды) разрешенного использования	Для ведения садоводства
7.1.	Дополнительные сведения об использовании земельного участка	—
8.	Кадастровый или иной государственный учетный номер (инвентарный) здания, сооружения, объекта незавершенного строительства, расположенного на земельном участке	73:19:082701:988
9.	Сведения о земельных участках (землях общего пользования, территории общего пользования), посредством которых обеспечивается доступ	73:19:082701:867
10.	Иные сведения	—
4. Пояснения к сведениям об уточняемом земельном участке с кадастровым номером		73:19:082701:693 :
1.		—

1. Сведения о характерных точках границ уточняемого земельного участка с кадастровым номером 73:19:082701:694 :
 Система координат МСК-73, зона 2 Зона № 2

Обозначение характерных точек границ	Координаты, м				Метод определения координат	Формулы, примененные для расчета средней квадратической погрешности определения координат характерных точек границ (Mt), с подставленными в такие формулы значениями и итоговые (вычисленные) значения Mt, м	Описание закрепления точки
	содержатся в Едином государственном реестре недвижимости		определены в результате выполнения комплексных кадастровых работ				
	X	Y	X	Y			
1	2	3	4	5	6	7	8
1066	—	—	513 297,36	2 251 230,36	Метод спутниковых геодезических измерений (определений)	Mt = 0,10	—
1067	—	—	513 285,28	2 251 255,40			
974	—	—	513 269,56	2 251 247,62			
1062	—	—	513 281,72	2 251 222,79			
1066	—	—	513 297,36	2 251 230,36			

2. Сведения о частях границ уточняемого земельного участка с кадастровым номером 73:19:082701:694 :

Обозначение части границ		Горизонтальное проложение (S), м	Описание прохождения части границ	Сведения о согласовании местоположения границ (согласовано/спорное)
от т.	до т.			
1	2	3	4	5
1066	1067	27,80	—	согласовано
1067	974	17,54		
974	1062	27,65		
1062	1066	17,38		

3. Сведения о характеристиках уточняемого земельного участка с кадастровым номером 73:19:082701:694 :

№ п/п	Наименование характеристики земельного участка	Значение характеристики
1	2	3
1	2	3

1	2	3
1.	Адрес земельного участка	Местоположение установлено относительно ориентира, расположенного в границах участка. Почтовый адрес ориентира: обл Ульяновская р-н Ульяновский Садоводческое товарищество "Сокольники" участок 704.
1.1.	Сведения о местоположении земельного участка (при отсутствии адреса) в структурированном в соответствии с федеральной информационной адресной системой виде	—
1.2.	Дополнительные сведения о местоположении земельного участка	—
2.	Площадь земельного участка \pm величина погрешности определения (вычисления) площади ($P \pm \Delta P$), м ²	484 \pm 8,00
3.	Формула, примененная для вычисления предельной погрешности определения площади земельного участка, с подставленными значениями и итоговые (вычисленные) значения	$3,5 * 0,10 * \sqrt{(484,00)} = 8$
4.	Площадь земельного участка согласно сведениям Единого государственного реестра недвижимости (Ркад), м ²	504,00
5.	Оценка расхождения Р и Ркад ($P - P_{кад}$), м ²	20
6.	Предельный минимальный и максимальный размеры земельного участка ($P_{мин}$ и $P_{макс}$), м ²	— —
7.	Вид (виды) разрешенного использования	для ведения садоводства
7.1.	Дополнительные сведения об использовании земельного участка	—
8.	Кадастровый или иной государственный учетный номер (инвентарный) здания, сооружения, объекта незавершенного строительства, расположенного на земельном участке	73:19:082701:989
9.	Сведения о земельных участках (землях общего пользования, территории общего пользования), посредством которых обеспечивается доступ	73:19:082701:867
10.	Иные сведения	—
4. Пояснения к сведениям об уточняемом земельном участке с кадастровым номером		73:19:082701:694 :
1.	—	—

1. Сведения о характерных точках границ уточняемого земельного участка с кадастровым номером 73:19:082701:695 :
 Система координат МСК-73, зона 2 Зона № 2

Обозначение характерных точек границ	Координаты, м				Метод определения координат	Формулы, примененные для расчета средней квадратической погрешности определения координат характерных точек границ (Mt), с подставленными в такие формулы значениями и итоговые (вычисленные) значения Mt, м	Описание закрепления точки
	содержатся в Едином государственном реестре недвижимости		определены в результате выполнения комплексных кадастровых работ				
	X	Y	X	Y			
1	2	3	4	5	6	7	8
1068	—	—	513 327,93	2 251 208,69	Метод спутниковых геодезических измерений (определений)	Mt = 0,10	—
1069	—	—	513 315,61	2 251 233,92			
1065	—	—	513 299,39	2 251 225,42			
1064	—	—	513 311,94	2 251 200,89			
1068	—	—	513 327,93	2 251 208,69			

2. Сведения о частях границ уточняемого земельного участка с кадастровым номером 73:19:082701:695 :

Обозначение части границ		Горизонтальное проложение (S), м	Описание прохождения части границ	Сведения о согласовании местоположения границ (согласовано/спорное)
от т.	до т.			
1	2	3	4	5
1068	1069	28,08	—	согласовано
1069	1065	18,31		
1065	1064	27,55		
1064	1068	17,79		

3. Сведения о характеристиках уточняемого земельного участка с кадастровым номером 73:19:082701:695 :

№ п/п	Наименование характеристики земельного участка	Значение характеристики
1	2	3
1	2	3

1	2	3
1.	Адрес земельного участка	обл. Ульяновская, р-н Ульяновский, с/т "Сокольники", участок 705
1.1.	Сведения о местоположении земельного участка (при отсутствии адреса) в структурированном в соответствии с федеральной информационной адресной системой виде	—
1.2.	Дополнительные сведения о местоположении земельного участка	—
2.	Площадь земельного участка ± величина погрешности определения (вычисления) площади ($P \pm \Delta P$), м ²	502 ± 8,00
3.	Формула, примененная для вычисления предельной погрешности определения площади земельного участка, с подставленными значениями и итоговые (вычисленные) значения	$3,5 * 0,10 * \sqrt{(502,00)} = 8$
4.	Площадь земельного участка согласно сведениям Единого государственного реестра недвижимости (Ркад), м ²	504,00
5.	Оценка расхождения Р и Ркад ($P - P_{кад}$), м ²	2
6.	Предельный минимальный и максимальный размеры земельного участка (Рмин и Рмакс), м ²	— —
7.	Вид (виды) разрешенного использования	Для ведения садоводства
7.1.	Дополнительные сведения об использовании земельного участка	—
8.	Кадастровый или иной государственный учетный номер (инвентарный) здания, сооружения, объекта незавершенного строительства, расположенного на земельном участке	73:19:082701:990
9.	Сведения о земельных участках (землях общего пользования, территории общего пользования), посредством которых обеспечивается доступ	73:19:082701:867
10.	Иные сведения	—
4. Пояснения к сведениям об уточняемом земельном участке с кадастровым номером		73:19:082701:695 :
1.	—	—

1. Сведения о характерных точках границ уточняемого земельного участка с кадастровым номером 73:19:082701:697 :
 Система координат МСК-73, зона 2 Зона № 2

Обозначение характерных точек границ	Координаты, м				Метод определения координат	Формулы, примененные для расчета средней квадратической погрешности определения координат характерных точек границ (Mt), с подставленными в такие формулы значениями и итоговые (вычисленные) значения Mt, м	Описание закрепления точки
	содержатся в Едином государственном реестре недвижимости		определены в результате выполнения комплексных кадастровых работ				
	X	Y	X	Y			
1	2	3	4	5	6	7	8
н1070У	—	—	513 344,64	2 251 216,79	Метод спутниковых геодезических измерений (определений)	Mt = 0,10	—
1071	—	—	513 332,61	2 251 242,67			
1069	—	—	513 315,61	2 251 233,92			
1068	—	—	513 327,93	2 251 208,69			
н1070У	—	—	513 344,64	2 251 216,79			

2. Сведения о частях границ уточняемого земельного участка с кадастровым номером 73:19:082701:697 :

Обозначение части границ		Горизонтальное проложение (S), м	Описание прохождения части границ	Сведения о согласовании местоположения границ (согласовано/спорное)
от т.	до т.			
1	2	3	4	5
н1070У	1071	28,54	—	согласовано
1071	1069	19,12		
1069	1068	28,08		
1068	н1070У	18,57		

3. Сведения о характеристиках уточняемого земельного участка с кадастровым номером 73:19:082701:697 :

№ п/п	Наименование характеристики земельного участка	Значение характеристики
1	2	3
1	2	3

1	2	3
1.	Адрес земельного участка	Местоположение установлено относительно ориентира, расположенного в границах участка. Почтовый адрес ориентира: обл Ульяновская р-н Ульяновский Садоводческое товарищество "Сокольники" участок 707.
1.1.	Сведения о местоположении земельного участка (при отсутствии адреса) в структурированном в соответствии с федеральной информационной адресной системой виде	—
1.2.	Дополнительные сведения о местоположении земельного участка	—
2.	Площадь земельного участка \pm величина погрешности определения (вычисления) площади ($P \pm \Delta P$), м ²	533 \pm 8,00
3.	Формула, примененная для вычисления предельной погрешности определения площади земельного участка, с подставленными значениями и итоговые (вычисленные) значения	$3,5*0,10*\sqrt{(533,00)} = 8$
4.	Площадь земельного участка согласно сведениям Единого государственного реестра недвижимости (Ркад), м ²	504,00
5.	Оценка расхождения Р и Ркад ($P - P_{кад}$), м ²	29
6.	Предельный минимальный и максимальный размеры земельного участка ($P_{мин}$ и $P_{макс}$), м ²	— —
7.	Вид (виды) разрешенного использования	Для садоводства
7.1.	Дополнительные сведения об использовании земельного участка	—
8.	Кадастровый или иной государственный учетный номер (инвентарный) здания, сооружения, объекта незавершенного строительства, расположенного на земельном участке	73:19:082701:992
9.	Сведения о земельных участках (землях общего пользования, территории общего пользования), посредством которых обеспечивается доступ	73:19:082701:867
10.	Иные сведения	—
4. Пояснения к сведениям об уточняемом земельном участке с кадастровым номером		73:19:082701:697 :
1.	—	—

1. Сведения о характерных точках границ уточняемого земельного участка с кадастровым номером 73:19:082701:700 :
 Система координат МСК-73, зона 2 Зона № 2

Обозначение характерных точек границ	Координаты, м				Метод определения координат	Формулы, примененные для расчета средней квадратической погрешности определения координат характерных точек границ (Mt), с подставленными в такие формулы значениями и итоговые (вычисленные) значения Mt, м	Описание закрепления точки
	содержатся в Едином государственном реестре недвижимости		определены в результате выполнения комплексных кадастровых работ				
	X	Y	X	Y			
1	2	3	4	5	6	7	8
н1072У	—	—	513 360,54	2 251 224,50	Метод спутниковых геодезических измерений (определений)	Mt = 0,10	—
1073	—	—	513 348,16	2 251 250,62			
1071	—	—	513 332,61	2 251 242,67			
н1070У	—	—	513 344,64	2 251 216,79			
н1072У	—	—	513 360,54	2 251 224,50			

2. Сведения о частях границ уточняемого земельного участка с кадастровым номером 73:19:082701:700 :

Обозначение части границ		Горизонтальное проложение (S), м	Описание прохождения части границ	Сведения о согласовании местоположения границ (согласовано/спорное)
от т.	до т.			
1	2	3	4	5
н1072У	1073	28,91	—	согласовано
1073	1071	17,46		
1071	н1070У	28,54		
н1070У	н1072У	17,67		

3. Сведения о характеристиках уточняемого земельного участка с кадастровым номером 73:19:082701:700 :

№ п/п	Наименование характеристики земельного участка	Значение характеристики
1	2	3
1	2	3

1	2	3
1.	Адрес земельного участка	Местоположение установлено относительно ориентира, расположенного в границах участка. Почтовый адрес ориентира: Ульяновская область, г. Ульяновск, садоводческое товарищество "Сокольники", участок 709.
1.1.	Сведения о местоположении земельного участка (при отсутствии адреса) в структурированном в соответствии с федеральной информационной адресной системой виде	—
1.2.	Дополнительные сведения о местоположении земельного участка	—
2.	Площадь земельного участка \pm величина погрешности определения (вычисления) площади ($P \pm \Delta P$), м ²	504 \pm 8,00
3.	Формула, примененная для вычисления предельной погрешности определения площади земельного участка, с подставленными значениями и итоговые (вычисленные) значения	$3,5 * 0,10 * \sqrt{(504,00)} = 8$
4.	Площадь земельного участка согласно сведениям Единого государственного реестра недвижимости (Ркад), м ²	504,00
5.	Оценка расхождения Р и Ркад ($P - P_{кад}$), м ²	0
6.	Предельный минимальный и максимальный размеры земельного участка ($P_{мин}$ и $P_{макс}$), м ²	— —
7.	Вид (виды) разрешенного использования	Для садоводства
7.1.	Дополнительные сведения об использовании земельного участка	—
8.	Кадастровый или иной государственный учетный номер (инвентарный) здания, сооружения, объекта незавершенного строительства, расположенного на земельном участке	—
9.	Сведения о земельных участках (землях общего пользования, территории общего пользования), посредством которых обеспечивается доступ	73:19:082701:867
10.	Иные сведения	—
4. Пояснения к сведениям об уточняемом земельном участке с кадастровым номером		73:19:082701:700 :
1.	—	—

1. Сведения о характерных точках границ уточняемого земельного участка с кадастровым номером 73:19:082701:701 :
 Система координат МСК-73, зона 2 Зона № 2

Обозначение характерных точек границ	Координаты, м				Метод определения координат	Формулы, примененные для расчета средней квадратической погрешности определения координат характерных точек границ (Mt), с подставленными в такие формулы значениями и итоговые (вычисленные) значения Mt, м	Описание закрепления точки
	содержатся в Едином государственном реестре недвижимости		определены в результате выполнения комплексных кадастровых работ				
	X	Y	X	Y			
1	2	3	4	5	6	7	8
1074	—	—	513 331,01	2 251 246,43	Метод спутниковых геодезических измерений (определений)	Mt = 0,10	—
н1075У	—	—	513 346,93	2 251 254,31			
968	—	—	513 335,27	2 251 278,89			
1076	—	—	513 319,59	2 251 271,45			
1074	—	—	513 331,01	2 251 246,43			

2. Сведения о частях границ уточняемого земельного участка с кадастровым номером 73:19:082701:701 :

Обозначение части границ		Горизонтальное проложение (S), м	Описание прохождения части границ	Сведения о согласовании местоположения границ (согласовано/спорное)
от т.	до т.			
1	2	3	4	5
1074	н1075У	17,76	—	согласовано
н1075У	968	27,21		
968	1076	17,36		
1076	1074	27,50		

3. Сведения о характеристиках уточняемого земельного участка с кадастровым номером 73:19:082701:701 :

№ п/п	Наименование характеристики земельного участка	Значение характеристики
1	2	3
1	2	3

1	2	3
1.	Адрес земельного участка	Ульяновская область, р-н Ульяновский, Садоводческое товарищество "Сокольники", участок 710
1.1.	Сведения о местоположении земельного участка (при отсутствии адреса) в структурированном в соответствии с федеральной информационной адресной системой виде	—
1.2.	Дополнительные сведения о местоположении земельного участка	—
2.	Площадь земельного участка ± величина погрешности определения (вычисления) площади ($P \pm \Delta P$), м ²	480 ± 8,00
3.	Формула, примененная для вычисления предельной погрешности определения площади земельного участка, с подставленными значениями и итоговые (вычисленные) значения	$3,5 * 0,10 * \sqrt{(480,00)} = 8$
4.	Площадь земельного участка согласно сведениям Единого государственного реестра недвижимости (Ркад), м ²	504,00
5.	Оценка расхождения Р и Ркад ($P - P_{кад}$), м ²	24
6.	Предельный минимальный и максимальный размеры земельного участка (Рмин и Рмакс), м ²	— —
7.	Вид (виды) разрешенного использования	Для садоводства
7.1.	Дополнительные сведения об использовании земельного участка	—
8.	Кадастровый или иной государственный учетный номер (инвентарный) здания, сооружения, объекта незавершенного строительства, расположенного на земельном участке	—
9.	Сведения о земельных участках (землях общего пользования, территории общего пользования), посредством которых обеспечивается доступ	73:19:082701:867
10.	Иные сведения	—
4. Пояснения к сведениям об уточняемом земельном участке с кадастровым номером		73:19:082701:701 :
1.	—	—

1. Сведения о характерных точках границ уточняемого земельного участка с кадастровым номером 73:19:082701:702 :
 Система координат МСК-73, зона 2 Зона № 2

Обозначение характерных точек границ	Координаты, м				Метод определения координат	Формулы, примененные для расчета средней квадратической погрешности определения координат характерных точек границ (Mt), с подставленными в такие формулы значениями и итоговые (вычисленные) значения Mt, м	Описание закрепления точки
	содержатся в Едином государственном реестре недвижимости		определены в результате выполнения комплексных кадастровых работ				
	X	Y	X	Y			
1	2	3	4	5	6	7	8
н1077У	—	—	513 376,85	2 251 232,39	Метод спутниковых геодезических измерений (определений)	Mt = 0,10	—
1078	—	—	513 364,75	2 251 258,36			
1073	—	—	513 348,16	2 251 250,62			
н1072У	—	—	513 360,54	2 251 224,50			
н1077У	—	—	513 376,85	2 251 232,39			

2. Сведения о частях границ уточняемого земельного участка с кадастровым номером 73:19:082701:702 :

Обозначение части границ		Горизонтальное проложение (S), м	Описание прохождения части границ	Сведения о согласовании местоположения границ (согласовано/спорное)
от т.	до т.			
1	2	3	4	5
н1077У	1078	28,65	—	согласовано
1078	1073	18,31		
1073	н1072У	28,91		
н1072У	н1077У	18,12		

3. Сведения о характеристиках уточняемого земельного участка с кадастровым номером 73:19:082701:702 :

№ п/п	Наименование характеристики земельного участка	Значение характеристики
1	2	3
1	2	3

1	2	3
1.	Адрес земельного участка	Местоположение установлено относительно ориентира, расположенного в границах участка. Почтовый адрес ориентира: Ульяновская область, р-н Ульяновский, снт "Сокольники", участок 711.
1.1.	Сведения о местоположении земельного участка (при отсутствии адреса) в структурированном в соответствии с федеральной информационной адресной системой виде	—
1.2.	Дополнительные сведения о местоположении земельного участка	—
2.	Площадь земельного участка \pm величина погрешности определения (вычисления) площади ($P \pm \Delta P$), м ²	524 \pm 8,00
3.	Формула, примененная для вычисления предельной погрешности определения площади земельного участка, с подставленными значениями и итоговые (вычисленные) значения	$3,5 * 0,10 * \sqrt{(524,00)} = 8$
4.	Площадь земельного участка согласно сведениям Единого государственного реестра недвижимости (Ркад), м ²	504,00
5.	Оценка расхождения Р и Ркад ($P - P_{кад}$), м ²	20
6.	Предельный минимальный и максимальный размеры земельного участка ($P_{мин}$ и $P_{макс}$), м ²	— —
7.	Вид (виды) разрешенного использования	Для садоводства
7.1.	Дополнительные сведения об использовании земельного участка	—
8.	Кадастровый или иной государственный учетный номер (инвентарный) здания, сооружения, объекта незавершенного строительства, расположенного на земельном участке	73:19:082701:994
9.	Сведения о земельных участках (землях общего пользования, территории общего пользования), посредством которых обеспечивается доступ	73:19:082701:867
10.	Иные сведения	—
4. Пояснения к сведениям об уточняемом земельном участке с кадастровым номером		73:19:082701:702 :
1.	—	—

1. Сведения о характерных точках границ уточняемого земельного участка с кадастровым номером 73:19:082701:703 :
 Система координат МСК-73, зона 2 Зона № 2

Обозначение характерных точек границ	Координаты, м				Метод определения координат	Формулы, примененные для расчета средней квадратической погрешности определения координат характерных точек границ (Mt), с подставленными в такие формулы значениями и итоговые (вычисленные) значения Mt, м	Описание закрепления точки
	содержатся в Едином государственном реестре недвижимости		определены в результате выполнения комплексных кадастровых работ				
	X	Y	X	Y			
1	2	3	4	5	6	7	8
1079	—	—	513 362,23	2 251 261,97	Метод спутниковых геодезических измерений (определений)	Mt = 0,10	—
1080	—	—	513 363,41	2 251 262,49			
н966У	—	—	513 351,36	2 251 287,06			
968	—	—	513 335,27	2 251 278,89			
н1075У	—	—	513 346,93	2 251 254,31			
1081	—	—	513 347,61	2 251 254,64			
1079	—	—	513 362,23	2 251 261,97			

2. Сведения о частях границ уточняемого земельного участка с кадастровым номером 73:19:082701:703 :

Обозначение части границ		Горизонтальное проложение (S), м	Описание прохождения части границ	Сведения о согласовании местоположения границ (согласовано/спорное)
от т.	до т.			
1	2	3	4	5
1079	1080	1,29	—	согласовано
1080	н966У	27,37		
н966У	968	18,05		
968	н1075У	27,21		
н1075У	1081	0,76		
1081	1079	16,35		

3. Сведения о характеристиках уточняемого земельного участка с кадастровым номером <u>73:19:082701:703</u> :		
№ п/п	Наименование характеристики земельного участка	Значение характеристики
1	2	3
1.	Адрес земельного участка	Местоположение установлено относительно ориентира, расположенного в границах участка. Почтовый адрес ориентира: обл Ульяновская р-н Ульяновский Садоводческое товарищество "Сокольники" участок 712.
1.1.	Сведения о местоположении земельного участка (при отсутствии адреса) в структурированном в соответствии с федеральной информационной адресной системой виде	—
1.2.	Дополнительные сведения о местоположении земельного участка	—
2.	Площадь земельного участка ± величина погрешности определения (вычисления) площади ($P \pm \Delta P$), м ²	497 ± 8,00
3.	Формула, примененная для вычисления предельной погрешности определения площади земельного участка, с подставленными значениями и итоговые (вычисленные) значения	$3,5 * 0,10 * \sqrt{(497,00)} = 8$
4.	Площадь земельного участка согласно сведениям Единого государственного реестра недвижимости (Ркад), м ²	504,00
5.	Оценка расхождения Р и Ркад ($P - P_{кад}$), м ²	7
6.	Предельный минимальный и максимальный размеры земельного участка (Рмин и Рмакс), м ²	— —
7.	Вид (виды) разрешенного использования	Для садоводства
7.1.	Дополнительные сведения об использовании земельного участка	—
8.	Кадастровый или иной государственный учетный номер (инвентарный) здания, сооружения, объекта незавершенного строительства, расположенного на земельном участке	—
9.	Сведения о земельных участках (землях общего пользования, территории общего пользования), посредством которых обеспечивается доступ	73:19:082701:867
10.	Иные сведения	—
4. Пояснения к сведениям об уточняемом земельном участке с кадастровым номером <u>73:19:082701:703</u> :		
1.	—	—

1. Сведения о характерных точках границ уточняемого земельного участка с кадастровым номером 73:19:082701:704 :
 Система координат МСК-73, зона 2 Зона № 2

Обозначение характерных точек границ	Координаты, м				Метод определения координат	Формулы, примененные для расчета средней квадратической погрешности определения координат характерных точек границ (Mt), с подставленными в такие формулы значениями и итоговые (вычисленные) значения Mt, м	Описание закрепления точки
	содержатся в Едином государственном реестре недвижимости		определены в результате выполнения комплексных кадастровых работ				
	X	Y	X	Y			
1	2	3	4	5	6	7	8
н1082У	—	—	513 393,02	2 251 240,24	Метод спутниковых геодезических измерений (определений)	Mt = 0,10	—
1083	—	—	513 381,17	2 251 265,87			
1078	—	—	513 364,75	2 251 258,36			
н1077У	—	—	513 376,85	2 251 232,39			
н1082У	—	—	513 393,02	2 251 240,24			

2. Сведения о частях границ уточняемого земельного участка с кадастровым номером 73:19:082701:704 :

Обозначение части границ		Горизонтальное проложение (S), м	Описание прохождения части границ	Сведения о согласовании местоположения границ (согласовано/спорное)
от т.	до т.			
1	2	3	4	5
н1082У	1083	28,24	—	согласовано
1083	1078	18,06		
1078	н1077У	28,65		
н1077У	н1082У	17,97		

3. Сведения о характеристиках уточняемого земельного участка с кадастровым номером 73:19:082701:704 :

№ п/п	Наименование характеристики земельного участка	Значение характеристики
1	2	3
1	2	3

1	2	3
1.	Адрес земельного участка	Ульяновская область, г. Ульяновск, садоводческое товарищество "Сокольники", участок 713
1.1.	Сведения о местоположении земельного участка (при отсутствии адреса) в структурированном в соответствии с федеральной информационной адресной системой виде	—
1.2.	Дополнительные сведения о местоположении земельного участка	—
2.	Площадь земельного участка \pm величина погрешности определения (вычисления) площади ($P \pm \Delta P$), м ²	512 \pm 8,00
3.	Формула, примененная для вычисления предельной погрешности определения площади земельного участка, с подставленными значениями и итоговые (вычисленные) значения	$3,5 * 0,10 * \sqrt{(512,00)} = 8$
4.	Площадь земельного участка согласно сведениям Единого государственного реестра недвижимости (Ркад), м ²	504,00
5.	Оценка расхождения P и Ркад (P - Ркад), м ²	8
6.	Предельный минимальный и максимальный размеры земельного участка (Рмин и Рмакс), м ²	— —
7.	Вид (виды) разрешенного использования	Для садоводства
7.1.	Дополнительные сведения об использовании земельного участка	—
8.	Кадастровый или иной государственный учетный номер (инвентарный) здания, сооружения, объекта незавершенного строительства, расположенного на земельном участке	—
9.	Сведения о земельных участках (землях общего пользования, территории общего пользования), посредством которых обеспечивается доступ	73:19:082701:867
10.	Иные сведения	Арест. Обременение возникает на основании: Постановление судебного пристава-исполнителя ОСП по Засвияжскому району г.Ульяновска от 1 апреля 2013 г.
4. Пояснения к сведениям об уточняемом земельном участке с кадастровым номером <u>73:19:082701:704</u> :		
1.	—	

1. Сведения о характерных точках границ уточняемого земельного участка с кадастровым номером 73:19:082701:705 :
 Система координат МСК-73, зона 2 Зона № 2

Обозначение характерных точек границ	Координаты, м				Метод определения координат	Формулы, примененные для расчета средней квадратической погрешности определения координат характерных точек границ (Mt), с подставленными в такие формулы значениями и итоговые (вычисленные) значения Mt, м	Описание закрепления точки
	содержатся в Едином государственном реестре недвижимости		определены в результате выполнения комплексных кадастровых работ				
	X	Y	X	Y			
1	2	3	4	5	6	7	8
82	—	—	513 379,86	2 251 269,35	Метод спутниковых геодезических измерений (определений)	Mt = 0,10	—
н81У	—	—	513 367,41	2 251 294,14			
н966У	—	—	513 351,36	2 251 287,06			
1080	—	—	513 363,41	2 251 262,49			
82	—	—	513 379,86	2 251 269,35			

2. Сведения о частях границ уточняемого земельного участка с кадастровым номером 73:19:082701:705 :

Обозначение части границ		Горизонтальное проложение (S), м	Описание прохождения части границ	Сведения о согласовании местоположения границ (согласовано/спорное)
от т.	до т.			
1	2	3	4	5
82	н81У	27,74	—	согласовано
н81У	н966У	17,54		
н966У	1080	27,37		
1080	82	17,82		

3. Сведения о характеристиках уточняемого земельного участка с кадастровым номером 73:19:082701:705 :

№ п/п	Наименование характеристики земельного участка	Значение характеристики
1	2	3
1	2	3

1	2	3
1.	Адрес земельного участка	Ульяновская область, р-н Ульяновский, Садоводческое товарищество "Сокольники", участок 714
1.1.	Сведения о местоположении земельного участка (при отсутствии адреса) в структурированном в соответствии с федеральной информационной адресной системой виде	—
1.2.	Дополнительные сведения о местоположении земельного участка	—
2.	Площадь земельного участка \pm величина погрешности определения (вычисления) площади ($P \pm \Delta P$), м ²	486 \pm 8,00
3.	Формула, примененная для вычисления предельной погрешности определения площади земельного участка, с подставленными значениями и итоговые (вычисленные) значения	$3,5 * 0,10 * \sqrt{(486,00)} = 8$
4.	Площадь земельного участка согласно сведениям Единого государственного реестра недвижимости (Ркад), м ²	504,00
5.	Оценка расхождения Р и Ркад ($P - P_{кад}$), м ²	18
6.	Предельный минимальный и максимальный размеры земельного участка (Рмин и Рмакс), м ²	— —
7.	Вид (виды) разрешенного использования	Для садоводства
7.1.	Дополнительные сведения об использовании земельного участка	—
8.	Кадастровый или иной государственный учетный номер (инвентарный) здания, сооружения, объекта незавершенного строительства, расположенного на земельном участке	—
9.	Сведения о земельных участках (землях общего пользования, территории общего пользования), посредством которых обеспечивается доступ	73:19:082701:867
10.	Иные сведения	—
4. Пояснения к сведениям об уточняемом земельном участке с кадастровым номером		73:19:082701:705 :
1.	—	—

1. Сведения о характерных точках границ уточняемого земельного участка с кадастровым номером 73:19:082701:706 :
 Система координат МСК-73, зона 2 Зона № 2

Обозначение характерных точек границ	Координаты, м				Метод определения координат	Формулы, примененные для расчета средней квадратической погрешности определения координат характерных точек границ (Mt), с подставленными в такие формулы значениями и итоговые (вычисленные) значения Mt, м	Описание закрепления точки
	содержатся в Едином государственном реестре недвижимости		определены в результате выполнения комплексных кадастровых работ				
	X	Y	X	Y			
1	2	3	4	5	6	7	8
н86У	—	—	513 409,04	2 251 248,00	Метод спутниковых геодезических измерений (определений)	Mt = 0,10	—
85	—	—	513 397,12	2 251 273,14			
1083	—	—	513 381,17	2 251 265,87			
н1082У	—	—	513 393,02	2 251 240,24			
н86У	—	—	513 409,04	2 251 248,00			

2. Сведения о частях границ уточняемого земельного участка с кадастровым номером 73:19:082701:706 :

Обозначение части границ		Горизонтальное проложение (S), м	Описание прохождения части границ	Сведения о согласовании местоположения границ (согласовано/спорное)
от т.	до т.			
1	2	3	4	5
н86У	85	27,82	—	согласовано
85	1083	17,53		
1083	н1082У	28,24		
н1082У	н86У	17,80		

3. Сведения о характеристиках уточняемого земельного участка с кадастровым номером 73:19:082701:706 :

№ п/п	Наименование характеристики земельного участка	Значение характеристики
1	2	3
1	2	3

1	2	3
1.	Адрес земельного участка	Ульяновская область, г. Ульяновск, садоводческое товарищество "Сокольники", участок 715
1.1.	Сведения о местоположении земельного участка (при отсутствии адреса) в структурированном в соответствии с федеральной информационной адресной системой виде	—
1.2.	Дополнительные сведения о местоположении земельного участка	—
2.	Площадь земельного участка \pm величина погрешности определения (вычисления) площади ($P \pm \Delta P$), м ²	495 \pm 8,00
3.	Формула, примененная для вычисления предельной погрешности определения площади земельного участка, с подставленными значениями и итоговые (вычисленные) значения	$3,5 * 0,10 * \sqrt{(495,00)} = 8$
4.	Площадь земельного участка согласно сведениям Единого государственного реестра недвижимости (Ркад), м ²	504,00
5.	Оценка расхождения P и Ркад ($P - P_{кад}$), м ²	9
6.	Предельный минимальный и максимальный размеры земельного участка (P _{мин} и P _{макс}), м ²	— —
7.	Вид (виды) разрешенного использования	Для садоводства
7.1.	Дополнительные сведения об использовании земельного участка	—
8.	Кадастровый или иной государственный учетный номер (инвентарный) здания, сооружения, объекта незавершенного строительства, расположенного на земельном участке	—
9.	Сведения о земельных участках (землях общего пользования, территории общего пользования), посредством которых обеспечивается доступ	73:19:082701:867
10.	Иные сведения	—
4. Пояснения к сведениям об уточняемом земельном участке с кадастровым номером		73:19:082701:706 :
1.		—

1. Сведения о характерных точках границ уточняемого земельного участка с кадастровым номером 73:19:082701:707 :
 Система координат МСК-73, зона 2 Зона № 2

Обозначение характерных точек границ	Координаты, м				Метод определения координат	Формулы, примененные для расчета средней квадратической погрешности определения координат характерных точек границ (Mt), с подставленными в такие формулы значениями и итоговые (вычисленные) значения Mt, м	Описание закрепления точки
	содержатся в Едином государственном реестре недвижимости		определены в результате выполнения комплексных кадастровых работ				
	X	Y	X	Y			
1	2	3	4	5	6	7	8
1084	—	—	513 412,07	2 251 285,12	Метод спутниковых геодезических измерений (определений)	Mt = 0,10	—
1085	—	—	513 400,44	2 251 309,53			
н960У	—	—	513 399,38	2 251 311,64			
н80У	—	—	513 383,67	2 251 303,21			
н79У	—	—	513 396,50	2 251 277,25			
1084	—	—	513 412,07	2 251 285,12			

2. Сведения о частях границ уточняемого земельного участка с кадастровым номером 73:19:082701:707 :

Обозначение части границ		Горизонтальное проложение (S), м	Описание прохождения части границ	Сведения о согласовании местоположения границ (согласовано/спорное)
от т.	до т.			
1	2	3	4	5
1084	1085	27,04	—	согласовано
1085	н960У	2,36		
н960У	н80У	17,83		
н80У	н79У	28,96		
н79У	1084	17,45		

3. Сведения о характеристиках уточняемого земельного участка с кадастровым номером 73:19:082701:707 :

№ п/п	Наименование характеристики земельного участка	Значение характеристики
1	2	3
1	2	3

1	2	3
1.	Адрес земельного участка	Местоположение установлено относительно ориентира, расположенного в границах участка. Почтовый адрес ориентира: обл Ульяновская р-н Ульяновский Садоводческое товарищество "Сокольники" участок 718.
1.1.	Сведения о местоположении земельного участка (при отсутствии адреса) в структурированном в соответствии с федеральной информационной адресной системой виде	—
1.2.	Дополнительные сведения о местоположении земельного участка	—
2.	Площадь земельного участка \pm величина погрешности определения (вычисления) площади ($P \pm \Delta P$), м ²	515 \pm 8,00
3.	Формула, примененная для вычисления предельной погрешности определения площади земельного участка, с подставленными значениями и итоговые (вычисленные) значения	$3,5*0,10*\sqrt{(515,00)} = 8$
4.	Площадь земельного участка согласно сведениям Единого государственного реестра недвижимости (Ркад), м ²	504,00
5.	Оценка расхождения Р и Ркад ($P - P_{кад}$), м ²	11
6.	Предельный минимальный и максимальный размеры земельного участка ($P_{мин}$ и $P_{макс}$), м ²	— —
7.	Вид (виды) разрешенного использования	Для садоводства
7.1.	Дополнительные сведения об использовании земельного участка	—
8.	Кадастровый или иной государственный учетный номер (инвентарный) здания, сооружения, объекта незавершенного строительства, расположенного на земельном участке	—
9.	Сведения о земельных участках (землях общего пользования, территории общего пользования), посредством которых обеспечивается доступ	73:19:082701:867
10.	Иные сведения	—
4. Пояснения к сведениям об уточняемом земельном участке с кадастровым номером		73:19:082701:707 :
1.	—	—

1. Сведения о характерных точках границ уточняемого земельного участка с кадастровым номером <u>73:19:082701:708</u> :							
Система координат <u>МСК-73, зона 2</u>		Зона № <u>2</u>					
Обозначение характерных точек границ	Координаты, м				Метод определения координат	Формулы, примененные для расчета средней квадратической погрешности определения координат характерных точек границ (Mt), с подставленными в такие формулы значениями и итоговые (вычисленные) значения Mt, м	Описание закрепления точки
	содержатся в Едином государственном реестре недвижимости		определены в результате выполнения комплексных кадастровых работ				
	X	Y	X	Y			
1	2	3	4	5	6	7	8
1086	513 427,69	2 251 293,08	513 427,69	2 251 293,08	Метод спутниковых геодезических измерений (определений)	Mt = 0,10	—
1087	513 417,50	2 251 318,08	513 417,50	2 251 318,08			
1085	513 400,44	2 251 309,53	513 400,44	2 251 309,53			
1084	513 412,07	2 251 285,12	513 412,07	2 251 285,12			
1086	513 427,69	2 251 293,08	513 427,69	2 251 293,08			
2. Сведения о частях границ уточняемого земельного участка с кадастровым номером <u>73:19:082701:708</u> :							
Обозначение части границ		Горизонтальное проложение (S), м	Описание прохождения части границ	Сведения о согласовании местоположения границ (согласовано/спорное)			
от т.	до т.						
1	2	3	4	5			
1086	1087	27,00	—	согласовано			
1087	1085	19,08					
1085	1084	27,04					
1084	1086	17,53					
3. Сведения о характеристиках уточняемого земельного участка с кадастровым номером <u>73:19:082701:708</u> :							
№ п/п	Наименование характеристики земельного участка		Значение характеристики				
1	2		3				

1	2	3
1.	Адрес земельного участка	Ульяновская область, р-н Ульяновский, СНТ "Сокольники", участок 720
1.1.	Сведения о местоположении земельного участка (при отсутствии адреса) в структурированном в соответствии с федеральной информационной адресной системой виде	—
1.2.	Дополнительные сведения о местоположении земельного участка	—
2.	Площадь земельного участка ± величина погрешности определения (вычисления) площади ($P \pm \Delta P$), м ²	494 ± 8,00
3.	Формула, примененная для вычисления предельной погрешности определения площади земельного участка, с подставленными значениями и итоговые (вычисленные) значения	$3,5 * 0,10 * \sqrt{(494,00)} = 8$
4.	Площадь земельного участка согласно сведениям Единого государственного реестра недвижимости (Ркад), м ²	494,00
5.	Оценка расхождения Р и Ркад ($P - P_{кад}$), м ²	0
6.	Предельный минимальный и максимальный размеры земельного участка (Рмин и Рмакс), м ²	— —
7.	Вид (виды) разрешенного использования	Для садоводства
7.1.	Дополнительные сведения об использовании земельного участка	—
8.	Кадастровый или иной государственный учетный номер (инвентарный) здания, сооружения, объекта незавершенного строительства, расположенного на земельном участке	—
9.	Сведения о земельных участках (землях общего пользования, территории общего пользования), посредством которых обеспечивается доступ	73:19:082701:867
10.	Иные сведения	—
4. Пояснения к сведениям об уточняемом земельном участке с кадастровым номером		73:19:082701:708 :
1.	—	—

1. Сведения о характерных точках границ уточняемого земельного участка с кадастровым номером 73:19:082701:709 :
 Система координат МСК-73, зона 2 Зона № 2

Обозначение характерных точек границ	Координаты, м				Метод определения координат	Формулы, примененные для расчета средней квадратической погрешности определения координат характерных точек границ (Mt), с подставленными в такие формулы значениями и итоговые (вычисленные) значения Mt, м	Описание закрепления точки
	содержатся в Едином государственном реестре недвижимости		определены в результате выполнения комплексных кадастровых работ				
	X	Y	X	Y			
1	2	3	4	5	6	7	8
1088	—	—	513 454,63	2 251 270,36	Метод спутниковых геодезических измерений (определений)	Mt = 0,10	—
1089	—	—	513 445,60	2 251 296,73			
1090	—	—	513 429,46	2 251 289,10			
н136У	—	—	513 428,23	2 251 288,48			
н135У	—	—	513 440,16	2 251 263,14			
1088	—	—	513 454,63	2 251 270,36			

2. Сведения о частях границ уточняемого земельного участка с кадастровым номером 73:19:082701:709 :

Обозначение части границ		Горизонтальное проложение (S), м	Описание прохождения части границ	Сведения о согласовании местоположения границ (согласовано/спорное)
от т.	до т.			
1	2	3	4	5
1088	1089	27,87	—	согласовано
1089	1090	17,85		
1090	н136У	1,38		
н136У	н135У	28,01		
н135У	1088	16,17		

3. Сведения о характеристиках уточняемого земельного участка с кадастровым номером 73:19:082701:709 :

№ п/п	Наименование характеристики земельного участка	Значение характеристики
1	2	3

1	2	3
1.	Адрес земельного участка	Местоположение установлено относительно ориентира, расположенного в границах участка. Почтовый адрес ориентира: обл Ульяновская р-н Ульяновский Садоводческое товарищество "Сокольники" участок 721.
1.1.	Сведения о местоположении земельного участка (при отсутствии адреса) в структурированном в соответствии с федеральной информационной адресной системой виде	—
1.2.	Дополнительные сведения о местоположении земельного участка	—
2.	Площадь земельного участка \pm величина погрешности определения (вычисления) площади ($P \pm \Delta P$), м ²	493 \pm 8,00
3.	Формула, примененная для вычисления предельной погрешности определения площади земельного участка, с подставленными значениями и итоговые (вычисленные) значения	$3,5 * 0,10 * \sqrt{(493,00)} = 8$
4.	Площадь земельного участка согласно сведениям Единого государственного реестра недвижимости (Ркад), м ²	504,00
5.	Оценка расхождения Р и Ркад ($P - P_{кад}$), м ²	11
6.	Предельный минимальный и максимальный размеры земельного участка ($P_{мин}$ и $P_{макс}$), м ²	— —
7.	Вид (виды) разрешенного использования	Для садоводства
7.1.	Дополнительные сведения об использовании земельного участка	—
8.	Кадастровый или иной государственный учетный номер (инвентарный) здания, сооружения, объекта незавершенного строительства, расположенного на земельном участке	—
9.	Сведения о земельных участках (землях общего пользования, территории общего пользования), посредством которых обеспечивается доступ	73:19:082701:867
10.	Иные сведения	—
4. Пояснения к сведениям об уточняемом земельном участке с кадастровым номером		73:19:082701:709 :
1.	—	—

1. Сведения о характерных точках границ уточняемого земельного участка с кадастровым номером 73:19:082701:710 :
 Система координат МСК-73, зона 2 Зона № 2

Обозначение характерных точек границ	Координаты, м				Метод определения координат	Формулы, примененные для расчета средней квадратической погрешности определения координат характерных точек границ (Mt), с подставленными в такие формулы значениями и итоговые (вычисленные) значения Mt, м	Описание закрепления точки
	содержатся в Едином государственном реестре недвижимости		определены в результате выполнения комплексных кадастровых работ				
	X	Y	X	Y			
1	2	3	4	5	6	7	8
1091	513 443,61	2 251 300,59	513 443,61	2 251 300,59	Метод спутниковых геодезических измерений (определений)	Mt = 0,10	—
1092	513 433,72	2 251 326,21	513 433,72	2 251 326,21			
1087	513 417,50	2 251 318,08	513 417,50	2 251 318,08			
1086	513 427,69	2 251 293,08	513 427,69	2 251 293,08			
1091	513 443,61	2 251 300,59	513 443,61	2 251 300,59			

2. Сведения о частях границ уточняемого земельного участка с кадастровым номером 73:19:082701:710 :

Обозначение части границ		Горизонтальное проложение (S), м	Описание прохождения части границ	Сведения о согласовании местоположения границ (согласовано/спорное)
от т.	до т.			
1	2	3	4	5
1091	1092	27,46	—	согласовано
1092	1087	18,14		
1087	1086	27,00		
1086	1091	17,60		

3. Сведения о характеристиках уточняемого земельного участка с кадастровым номером 73:19:082701:710 :

№ п/п	Наименование характеристики земельного участка	Значение характеристики
1	2	3
1	2	3

1	2	3
1.	Адрес земельного участка	Местоположение установлено относительно ориентира, расположенного в границах участка. Почтовый адрес ориентира: Ульяновская обл, Ульяновский район, СНТ "Сокольники", уч. 722.
1.1.	Сведения о местоположении земельного участка (при отсутствии адреса) в структурированном в соответствии с федеральной информационной адресной системой виде	—
1.2.	Дополнительные сведения о местоположении земельного участка	—
2.	Площадь земельного участка \pm величина погрешности определения (вычисления) площади ($P \pm \Delta P$), м ²	485 \pm 8,00
3.	Формула, примененная для вычисления предельной погрешности определения площади земельного участка, с подставленными значениями и итоговые (вычисленные) значения	$3,5 * 0,10 * \sqrt{(485,00)} = 8$
4.	Площадь земельного участка согласно сведениям Единого государственного реестра недвижимости (Ркад), м ²	485,00
5.	Оценка расхождения Р и Ркад ($P - P_{кад}$), м ²	0
6.	Предельный минимальный и максимальный размеры земельного участка ($P_{мин}$ и $P_{макс}$), м ²	— —
7.	Вид (виды) разрешенного использования	Для садоводства
7.1.	Дополнительные сведения об использовании земельного участка	—
8.	Кадастровый или иной государственный учетный номер (инвентарный) здания, сооружения, объекта незавершенного строительства, расположенного на земельном участке	—
9.	Сведения о земельных участках (землях общего пользования, территории общего пользования), посредством которых обеспечивается доступ	73:19:082701:867
10.	Иные сведения	—
4. Пояснения к сведениям об уточняемом земельном участке с кадастровым номером		73:19:082701:710 :
1.	—	—

1. Сведения о характерных точках границ уточняемого земельного участка с кадастровым номером 73:19:082701:711 :
 Система координат МСК-73, зона 2 Зона № 2

Обозначение характерных точек границ	Координаты, м				Метод определения координат	Формулы, примененные для расчета средней квадратической погрешности определения координат характерных точек границ (Mt), с подставленными в такие формулы значениями и итоговые (вычисленные) значения Mt, м	Описание закрепления точки
	содержатся в Едином государственном реестре недвижимости		определены в результате выполнения комплексных кадастровых работ				
	X	Y	X	Y			
1	2	3	4	5	6	7	8
н1093У	—	—	513 471,36	2 251 277,93	Метод спутниковых геодезических измерений (определений)	Mt = 0,10	—
1094	—	—	513 460,66	2 251 303,98			
1089	—	—	513 445,60	2 251 296,73			
1088	—	—	513 454,63	2 251 270,36			
н1093У	—	—	513 471,36	2 251 277,93			

2. Сведения о частях границ уточняемого земельного участка с кадастровым номером 73:19:082701:711 :

Обозначение части границ		Горизонтальное проложение (S), м	Описание прохождения части границ	Сведения о согласовании местоположения границ (согласовано/спорное)
от т.	до т.			
1	2	3	4	5
н1093У	1094	28,16	—	согласовано
1094	1089	16,71		
1089	1088	27,87		
1088	н1093У	18,36		

3. Сведения о характеристиках уточняемого земельного участка с кадастровым номером 73:19:082701:711 :

№ п/п	Наименование характеристики земельного участка	Значение характеристики
1	2	3
1	2	3

1	2	3
1.	Адрес земельного участка	Местоположение установлено относительно ориентира, расположенного в границах участка. Почтовый адрес ориентира: Ульяновская область, г. Ульяновск, садоводческое товарищество "Сокольники", участок 723.
1.1.	Сведения о местоположении земельного участка (при отсутствии адреса) в структурированном в соответствии с федеральной информационной адресной системой виде	—
1.2.	Дополнительные сведения о местоположении земельного участка	—
2.	Площадь земельного участка \pm величина погрешности определения (вычисления) площади ($P \pm \Delta P$), м ²	490 \pm 8,00
3.	Формула, примененная для вычисления предельной погрешности определения площади земельного участка, с подставленными значениями и итоговые (вычисленные) значения	$3,5 * 0,10 * \sqrt{(490,00)} = 8$
4.	Площадь земельного участка согласно сведениям Единого государственного реестра недвижимости (Ркад), м ²	504,00
5.	Оценка расхождения Р и Ркад (Р - Ркад), м ²	14
6.	Предельный минимальный и максимальный размеры земельного участка (Рмин и Рмакс), м ²	— —
7.	Вид (виды) разрешенного использования	Для садоводства
7.1.	Дополнительные сведения об использовании земельного участка	—
8.	Кадастровый или иной государственный учетный номер (инвентарный) здания, сооружения, объекта незавершенного строительства, расположенного на земельном участке	—
9.	Сведения о земельных участках (землях общего пользования, территории общего пользования), посредством которых обеспечивается доступ	73:19:082701:867
10.	Иные сведения	—
4. Пояснения к сведениям об уточняемом земельном участке с кадастровым номером		73:19:082701:711 :
1.	—	—

1. Сведения о характерных точках границ уточняемого земельного участка с кадастровым номером 73:19:082701:712 :
 Система координат МСК-73, зона 2 Зона № 2

Обозначение характерных точек границ	Координаты, м				Метод определения координат	Формулы, примененные для расчета средней квадратической погрешности определения координат характерных точек границ (Mt), с подставленными в такие формулы значениями и итоговые (вычисленные) значения Mt, м	Описание закрепления точки
	содержатся в Едином государственном реестре недвижимости		определены в результате выполнения комплексных кадастровых работ				
	X	Y	X	Y			
1	2	3	4	5	6	7	8
1095	513 460,27	2 251 308,12	513 460,27	2 251 308,12	Метод спутниковых геодезических измерений (определений)	Mt = 0,10	—
1096	513 454,85	2 251 328,62	513 454,85	2 251 328,62			
1097	513 450,33	2 251 334,19	513 450,33	2 251 334,19			
1092	513 433,72	2 251 326,21	513 433,72	2 251 326,21			
1091	513 443,61	2 251 300,59	513 443,61	2 251 300,59			
1095	513 460,27	2 251 308,12	513 460,27	2 251 308,12			

2. Сведения о частях границ уточняемого земельного участка с кадастровым номером 73:19:082701:712 :

Обозначение части границ		Горизонтальное проложение (S), м	Описание прохождения части границ	Сведения о согласовании местоположения границ (согласовано/спорное)
от т.	до т.			
1	2	3	4	5
1095	1096	21,20	—	согласовано
1096	1097	7,17		
1097	1092	18,43		
1092	1091	27,46		
1091	1095	18,28		

3. Сведения о характеристиках уточняемого земельного участка с кадастровым номером 73:19:082701:712 :

№ п/п	Наименование характеристики земельного участка	Значение характеристики
1	2	3

1	2	3
1.	Адрес земельного участка	Ульяновская область, р-н Ульяновский, Садоводческое товарищество "Сокольники", участок 724
1.1.	Сведения о местоположении земельного участка (при отсутствии адреса) в структурированном в соответствии с федеральной информационной адресной системой виде	—
1.2.	Дополнительные сведения о местоположении земельного участка	—
2.	Площадь земельного участка ± величина погрешности определения (вычисления) площади ($P \pm \Delta P$), м ²	538 ± 8,00
3.	Формула, примененная для вычисления предельной погрешности определения площади земельного участка, с подставленными значениями и итоговые (вычисленные) значения	$3,5 * 0,10 * \sqrt{(538,00)} = 8$
4.	Площадь земельного участка согласно сведениям Единого государственного реестра недвижимости (Ркад), м ²	538,00
5.	Оценка расхождения Р и Ркад ($P - P_{кад}$), м ²	0
6.	Предельный минимальный и максимальный размеры земельного участка (Рмин и Рмакс), м ²	— —
7.	Вид (виды) разрешенного использования	Для садоводства
7.1.	Дополнительные сведения об использовании земельного участка	—
8.	Кадастровый или иной государственный учетный номер (инвентарный) здания, сооружения, объекта незавершенного строительства, расположенного на земельном участке	—
9.	Сведения о земельных участках (землях общего пользования, территории общего пользования), посредством которых обеспечивается доступ	73:19:082701:867
10.	Иные сведения	—
4. Пояснения к сведениям об уточняемом земельном участке с кадастровым номером		73:19:082701:712 :
1.		—

1. Сведения о характерных точках границ уточняемого земельного участка с кадастровым номером 73:19:082701:713 :
 Система координат МСК-73, зона 2 Зона № 2

Обозначение характерных точек границ	Координаты, м				Метод определения координат	Формулы, примененные для расчета средней квадратической погрешности определения координат характерных точек границ (Mt), с подставленными в такие формулы значениями и итоговые (вычисленные) значения Mt, м	Описание закрепления точки
	содержатся в Едином государственном реестре недвижимости		определены в результате выполнения комплексных кадастровых работ				
	X	Y	X	Y			
1	2	3	4	5	6	7	8
1098	513 493,02	2 251 324,73	513 493,02	2 251 324,73	Метод спутниковых геодезических измерений (определений)	Mt = 0,10	—
1099	513 481,34	2 251 340,07	513 481,34	2 251 340,07			
1096	513 454,85	2 251 328,62	513 454,85	2 251 328,62			
1095	513 460,27	2 251 308,12	513 460,27	2 251 308,12			
1100	513 479,89	2 251 317,74	513 479,89	2 251 317,74			
1098	513 493,02	2 251 324,73	513 493,02	2 251 324,73			

2. Сведения о частях границ уточняемого земельного участка с кадастровым номером 73:19:082701:713 :

Обозначение части границ		Горизонтальное проложение (S), м	Описание прохождения части границ	Сведения о согласовании местоположения границ (согласовано/спорное)
от т.	до т.			
1	2	3	4	5
1098	1099	19,28	—	согласовано
1099	1096	28,86		
1096	1095	21,20		
1095	1100	21,85		
1100	1098	14,87		

3. Сведения о характеристиках уточняемого земельного участка с кадастровым номером 73:19:082701:713 :

№ п/п	Наименование характеристики земельного участка	Значение характеристики
1	2	3

1	2	3
1.	Адрес земельного участка	Местоположение установлено относительно ориентира, расположенного в границах участка. Почтовый адрес ориентира: Ульяновская обл, р-н Ульяновский, Садоводческое товарищество "Сокольники", участок 725.
1.1.	Сведения о местоположении земельного участка (при отсутствии адреса) в структурированном в соответствии с федеральной информационной адресной системой виде	—
1.2.	Дополнительные сведения о местоположении земельного участка	—
2.	Площадь земельного участка \pm величина погрешности определения (вычисления) площади ($P \pm \Delta P$), м ²	656 \pm 9,00
3.	Формула, примененная для вычисления предельной погрешности определения площади земельного участка, с подставленными значениями и итоговые (вычисленные) значения	$3,5 * 0,10 * \sqrt{(656,00)} = 9$
4.	Площадь земельного участка согласно сведениям Единого государственного реестра недвижимости (Ркад), м ²	656,00
5.	Оценка расхождения Р и Ркад ($P - P_{кад}$), м ²	0
6.	Предельный минимальный и максимальный размеры земельного участка ($P_{мин}$ и $P_{макс}$), м ²	— —
7.	Вид (виды) разрешенного использования	Для садоводства
7.1.	Дополнительные сведения об использовании земельного участка	—
8.	Кадастровый или иной государственный учетный номер (инвентарный) здания, сооружения, объекта незавершенного строительства, расположенного на земельном участке	—
9.	Сведения о земельных участках (землях общего пользования, территории общего пользования), посредством которых обеспечивается доступ	73:19:082701:867
10.	Иные сведения	—
4. Пояснения к сведениям об уточняемом земельном участке с кадастровым номером		73:19:082701:713 :
1.	—	—

1. Сведения о характерных точках границ уточняемого земельного участка с кадастровым номером 73:19:082701:714 :
 Система координат МСК-73, зона 2 Зона № 2

Обозначение характерных точек границ	Координаты, м				Метод определения координат	Формулы, примененные для расчета средней квадратической погрешности определения координат характерных точек границ (Mt), с подставленными в такие формулы значениями и итоговые (вычисленные) значения Mt, м	Описание закрепления точки
	содержатся в Едином государственном реестре недвижимости		определены в результате выполнения комплексных кадастровых работ				
	X	Y	X	Y			
1	2	3	4	5	6	7	8
1101	—	—	513 232,76	2 251 093,33	Метод спутниковых геодезических измерений (определений)	Mt = 0,10	—
1102	—	—	513 220,83	2 251 118,67			
1103	—	—	513 204,90	2 251 110,70			
1104	—	—	513 216,62	2 251 086,17			
1105	—	—	513 216,79	2 251 085,81			
1101	—	—	513 232,76	2 251 093,33			

2. Сведения о частях границ уточняемого земельного участка с кадастровым номером 73:19:082701:714 :

Обозначение части границ		Горизонтальное проложение (S), м	Описание прохождения части границ	Сведения о согласовании местоположения границ (согласовано/спорное)
от т.	до т.			
1	2	3	4	5
1101	1102	28,01	—	согласовано
1102	1103	17,81		
1103	1104	27,19		
1104	1105	0,40		
1105	1101	17,65		

3. Сведения о характеристиках уточняемого земельного участка с кадастровым номером 73:19:082701:714 :

№ п/п	Наименование характеристики земельного участка	Значение характеристики
1	2	3

1	2	3
1.	Адрес земельного участка	Ульяновская область, р-н Ульяновский, садоводческое товарищество "Сокольники", участок 767
1.1.	Сведения о местоположении земельного участка (при отсутствии адреса) в структурированном в соответствии с федеральной информационной адресной системой виде	—
1.2.	Дополнительные сведения о местоположении земельного участка	—
2.	Площадь земельного участка ± величина погрешности определения (вычисления) площади ($P \pm \Delta P$), м ²	493 ± 8,00
3.	Формула, примененная для вычисления предельной погрешности определения площади земельного участка, с подставленными значениями и итоговые (вычисленные) значения	$3,5 * 0,10 * \sqrt{(493,00)} = 8$
4.	Площадь земельного участка согласно сведениям Единого государственного реестра недвижимости (Ркад), м ²	504,00
5.	Оценка расхождения Р и Ркад ($P - P_{кад}$), м ²	11
6.	Предельный минимальный и максимальный размеры земельного участка (Рмин и Рмакс), м ²	— —
7.	Вид (виды) разрешенного использования	Для садоводства
7.1.	Дополнительные сведения об использовании земельного участка	—
8.	Кадастровый или иной государственный учетный номер (инвентарный) здания, сооружения, объекта незавершенного строительства, расположенного на земельном участке	—
9.	Сведения о земельных участках (землях общего пользования, территории общего пользования), посредством которых обеспечивается доступ	73:19:082701:867
10.	Иные сведения	—
4. Пояснения к сведениям об уточняемом земельном участке с кадастровым номером		73:19:082701:714 :
1.	—	—

1. Сведения о характерных точках границ уточняемого земельного участка с кадастровым номером 73:19:082701:715 :
 Система координат МСК-73, зона 2 Зона № 2

Обозначение характерных точек границ	Координаты, м				Метод определения координат	Формулы, примененные для расчета средней квадратической погрешности определения координат характерных точек границ (Mt), с подставленными в такие формулы значениями и итоговые (вычисленные) значения Mt, м	Описание закрепления точки
	содержатся в Едином государственном реестре недвижимости		определены в результате выполнения комплексных кадастровых работ				
	X	Y	X	Y			
1	2	3	4	5	6	7	8
н1106У	—	—	513 487,90	2 251 285,51	Метод спутниковых геодезических измерений (определений)	Mt = 0,10	—
н1107У	—	—	513 485,10	2 251 291,71			
1108	—	—	513 477,61	2 251 312,02			
1094	—	—	513 460,66	2 251 303,98			
н1093У	—	—	513 471,36	2 251 277,93			
н1106У	—	—	513 487,90	2 251 285,51			

2. Сведения о частях границ уточняемого земельного участка с кадастровым номером 73:19:082701:715 :

Обозначение части границ		Горизонтальное проложение (S), м	Описание прохождения части границ	Сведения о согласовании местоположения границ (согласовано/спорное)
от т.	до т.			
1	2	3	4	5
н1106У	н1107У	6,80	—	согласовано
н1107У	1108	21,65		
1108	1094	18,76		
1094	н1093У	28,16		
н1093У	н1106У	18,19		

3. Сведения о характеристиках уточняемого земельного участка с кадастровым номером 73:19:082701:715 :

№ п/п	Наименование характеристики земельного участка	Значение характеристики
1	2	3
1		

1	2	3
1.	Адрес земельного участка	Местоположение установлено относительно ориентира, расположенного в границах участка. Почтовый адрес ориентира: обл Ульяновская р-н Ульяновский Садоводческое товарищество "Сокольники" участок 726.
1.1.	Сведения о местоположении земельного участка (при отсутствии адреса) в структурированном в соответствии с федеральной информационной адресной системой виде	—
1.2.	Дополнительные сведения о местоположении земельного участка	—
2.	Площадь земельного участка \pm величина погрешности определения (вычисления) площади ($P \pm \Delta P$), м ²	517 \pm 8,00
3.	Формула, примененная для вычисления предельной погрешности определения площади земельного участка, с подставленными значениями и итоговые (вычисленные) значения	$3,5 * 0,10 * \sqrt{(517,00)} = 8$
4.	Площадь земельного участка согласно сведениям Единого государственного реестра недвижимости (Ркад), м ²	504,00
5.	Оценка расхождения Р и Ркад ($P - P_{кад}$), м ²	13
6.	Предельный минимальный и максимальный размеры земельного участка ($P_{мин}$ и $P_{макс}$), м ²	— —
7.	Вид (виды) разрешенного использования	Для садоводства
7.1.	Дополнительные сведения об использовании земельного участка	—
8.	Кадастровый или иной государственный учетный номер (инвентарный) здания, сооружения, объекта незавершенного строительства, расположенного на земельном участке	—
9.	Сведения о земельных участках (землях общего пользования, территории общего пользования), посредством которых обеспечивается доступ	73:19:082701:867
10.	Иные сведения	—
4. Пояснения к сведениям об уточняемом земельном участке с кадастровым номером		73:19:082701:715 :
1.	—	—

1. Сведения о характерных точках границ уточняемого земельного участка с кадастровым номером 73:19:082701:716 :
 Система координат МСК-73, зона 2 Зона № 2

Обозначение характерных точек границ	Координаты, м				Метод определения координат	Формулы, примененные для расчета средней квадратической погрешности определения координат характерных точек границ (Mt), с подставленными в такие формулы значениями и итоговые (вычисленные) значения Mt, м	Описание закрепления точки
	содержатся в Едином государственном реестре недвижимости		определены в результате выполнения комплексных кадастровых работ				
	X	Y	X	Y			
1	2	3	4	5	6	7	8
1109	—	—	513 496,27	2 251 321,58	Метод спутниковых геодезических измерений (определений)	Mt = 0,10	—
1110	—	—	513 495,68	2 251 320,62			
1111	—	—	513 484,22	2 251 314,22			
1112	—	—	513 483,01	2 251 314,71			
1108	—	—	513 477,61	2 251 312,02			
н1107У	—	—	513 485,10	2 251 291,71			
1113	—	—	513 511,17	2 251 303,83			
1109	—	—	513 496,27	2 251 321,58			

2. Сведения о частях границ уточняемого земельного участка с кадастровым номером 73:19:082701:716 :

Обозначение части границ		Горизонтальное проложение (S), м	Описание прохождения части границ	Сведения о согласовании местоположения границ (согласовано/спорное)
от т.	до т.			
1	2	3	4	5
1109	1110	1,13	—	согласовано
1110	1111	13,13		
1111	1112	1,31		
1112	1108	6,03		

1	2	3	4	5
1108	н1107У	21,65	—	согласовано
н1107У	1113	28,75		
1113	1109	23,17		

3. Сведения о характеристиках уточняемого земельного участка с кадастровым номером 73:19:082701:716 :

№ п/п	Наименование характеристики земельного участка	Значение характеристики
1	2	3
1.	Адрес земельного участка	обл. Ульяновская, р-н Ульяновский, садоводческое товарищество "Сокольники", участок 727
1.1.	Сведения о местоположении земельного участка (при отсутствии адреса) в структурированном в соответствии с федеральной информационной адресной системой виде	—
1.2.	Дополнительные сведения о местоположении земельного участка	—
2.	Площадь земельного участка ± величина погрешности определения (вычисления) площади ($P \pm \Delta P$), м ²	535 ± 8,00
3.	Формула, примененная для вычисления предельной погрешности определения площади земельного участка, с подставленными значениями и итоговые (вычисленные) значения	$3,5 * 0,10 * \sqrt{(535,00)} = 8$
4.	Площадь земельного участка согласно сведениям Единого государственного реестра недвижимости (Ркад), м ²	504,00
5.	Оценка расхождения Р и Ркад ($P - P_{кад}$), м ²	31
6.	Предельный минимальный и максимальный размеры земельного участка (Рмин и Рмакс), м ²	— —
7.	Вид (виды) разрешенного использования	Для садоводства
7.1.	Дополнительные сведения об использовании земельного участка	—
8.	Кадастровый или иной государственный учетный номер (инвентарный) здания, сооружения, объекта незавершенного строительства, расположенного на земельном участке	—
9.	Сведения о земельных участках (землях общего пользования, территории общего пользования), посредством которых обеспечивается доступ	73:19:082701:867
10.	Иные сведения	—

4. Пояснения к сведениям об уточняемом земельном участке с кадастровым номером 73:19:082701:716 :

1.	—
----	---

1. Сведения о характерных точках границ уточняемого земельного участка с кадастровым номером 73:19:082701:717 :
 Система координат МСК-73, зона 2 Зона № 2

Обозначение характерных точек границ	Координаты, м				Метод определения координат	Формулы, примененные для расчета средней квадратической погрешности определения координат характерных точек границ (Mt), с подставленными в такие формулы значениями и итоговые (вычисленные) значения Mt, м	Описание закрепления точки
	содержатся в Едином государственном реестре недвижимости		определены в результате выполнения комплексных кадастровых работ				
	X	Y	X	Y			
1	2	3	4	5	6	7	8
н1114У	—	—	513 522,11	2 251 289,69	Метод спутниковых геодезических измерений (определений)	Mt = 0,10	—
1113	—	—	513 511,17	2 251 303,83			
н1107У	—	—	513 485,10	2 251 291,71			
н1106У	—	—	513 487,90	2 251 285,51			
н1115У	—	—	513 492,79	2 251 275,87			
н1114У	—	—	513 522,11	2 251 289,69			

2. Сведения о частях границ уточняемого земельного участка с кадастровым номером 73:19:082701:717 :

Обозначение части границ		Горизонтальное проложение (S), м	Описание прохождения части границ	Сведения о согласовании местоположения границ (согласовано/спорное)
от т.	до т.			
1	2	3	4	5
н1114У	1113	17,88	—	согласовано
1113	н1107У	28,75		
н1107У	н1106У	6,80		
н1106У	н1115У	10,81		
н1115У	н1114У	32,41		

3. Сведения о характеристиках уточняемого земельного участка с кадастровым номером 73:19:082701:717 :

№ п/п	Наименование характеристики земельного участка	Значение характеристики
1	2	3
1	2	3

1	2	3
1.	Адрес земельного участка	Местоположение установлено относительно ориентира, расположенного в границах участка. Почтовый адрес ориентира: обл Ульяновская р-н Ульяновский Садоводческое товарищество "Сокольники" участок 728.
1.1.	Сведения о местоположении земельного участка (при отсутствии адреса) в структурированном в соответствии с федеральной информационной адресной системой виде	—
1.2.	Дополнительные сведения о местоположении земельного участка	—
2.	Площадь земельного участка \pm величина погрешности определения (вычисления) площади ($P \pm \Delta P$), м ²	538 \pm 8,00
3.	Формула, примененная для вычисления предельной погрешности определения площади земельного участка, с подставленными значениями и итоговые (вычисленные) значения	$3,5 * 0,10 * \sqrt{(538,00)} = 8$
4.	Площадь земельного участка согласно сведениям Единого государственного реестра недвижимости (Ркад), м ²	500,00
5.	Оценка расхождения Р и Ркад ($P - P_{кад}$), м ²	38
6.	Предельный минимальный и максимальный размеры земельного участка ($P_{мин}$ и $P_{макс}$), м ²	— —
7.	Вид (виды) разрешенного использования	Для садоводства
7.1.	Дополнительные сведения об использовании земельного участка	—
8.	Кадастровый или иной государственный учетный номер (инвентарный) здания, сооружения, объекта незавершенного строительства, расположенного на земельном участке	—
9.	Сведения о земельных участках (землях общего пользования, территории общего пользования), посредством которых обеспечивается доступ	73:19:082701:867
10.	Иные сведения	—
4. Пояснения к сведениям об уточняемом земельном участке с кадастровым номером		73:19:082701:717 :
1.	—	—

1. Сведения о характерных точках границ уточняемого земельного участка с кадастровым номером 73:19:082701:718 :
 Система координат МСК-73, зона 2 Зона № 2

Обозначение характерных точек границ	Координаты, м				Метод определения координат	Формулы, примененные для расчета средней квадратической погрешности определения координат характерных точек границ (Mt), с подставленными в такие формулы значениями и итоговые (вычисленные) значения Mt, м	Описание закрепления точки
	содержатся в Едином государственном реестре недвижимости		определены в результате выполнения комплексных кадастровых работ				
	X	Y	X	Y			
1	2	3	4	5	6	7	8
1116	—	—	513 533,43	2 251 275,60	Метод спутниковых геодезических измерений (определений)	Mt = 0,10	—
1117	—	—	513 522,51	2 251 289,18			
н1114У	—	—	513 522,11	2 251 289,69			
н1115У	—	—	513 492,79	2 251 275,87			
1118	—	—	513 501,80	2 251 260,05			
1116	—	—	513 533,43	2 251 275,60			

2. Сведения о частях границ уточняемого земельного участка с кадастровым номером 73:19:082701:718 :

Обозначение части границ		Горизонтальное проложение (S), м	Описание прохождения части границ	Сведения о согласовании местоположения границ (согласовано/спорное)
от т.	до т.			
1	2	3	4	5
1116	1117	17,43	—	согласовано
1117	н1114У	0,65		
н1114У	н1115У	32,41		
н1115У	1118	18,21		
1118	1116	35,25		

3. Сведения о характеристиках уточняемого земельного участка с кадастровым номером 73:19:082701:718 :

№ п/п	Наименование характеристики земельного участка	Значение характеристики
1	2	3

1	2	3
1.	Адрес земельного участка	Ульяновская область, р-н Ульяновский, Садоводческое товарищество "Сокольники", участок 729
1.1.	Сведения о местоположении земельного участка (при отсутствии адреса) в структурированном в соответствии с федеральной информационной адресной системой виде	—
1.2.	Дополнительные сведения о местоположении земельного участка	—
2.	Площадь земельного участка \pm величина погрешности определения (вычисления) площади ($P \pm \Delta P$), м ²	605 \pm 9,00
3.	Формула, примененная для вычисления предельной погрешности определения площади земельного участка, с подставленными значениями и итоговые (вычисленные) значения	$3,5 * 0,10 * \sqrt{(605,00)} = 9$
4.	Площадь земельного участка согласно сведениям Единого государственного реестра недвижимости (Ркад), м ²	600,00
5.	Оценка расхождения Р и Ркад ($P - P_{кад}$), м ²	5
6.	Предельный минимальный и максимальный размеры земельного участка (Рмин и Рмакс), м ²	— —
7.	Вид (виды) разрешенного использования	Для садоводства
7.1.	Дополнительные сведения об использовании земельного участка	—
8.	Кадастровый или иной государственный учетный номер (инвентарный) здания, сооружения, объекта незавершенного строительства, расположенного на земельном участке	—
9.	Сведения о земельных участках (землях общего пользования, территории общего пользования), посредством которых обеспечивается доступ	73:19:082701:867
10.	Иные сведения	—
4. Пояснения к сведениям об уточняемом земельном участке с кадастровым номером		73:19:082701:718 :
1.	—	—

1. Сведения о характерных точках границ уточняемого земельного участка с кадастровым номером 73:19:082701:719 :
 Система координат МСК-73, зона 2 Зона № 2

Обозначение характерных точек границ	Координаты, м				Метод определения координат	Формулы, примененные для расчета средней квадратической погрешности определения координат характерных точек границ (Mt), с подставленными в такие формулы значениями и итоговые (вычисленные) значения Mt, м	Описание закрепления точки
	содержатся в Едином государственном реестре недвижимости		определены в результате выполнения комплексных кадастровых работ				
	X	Y	X	Y			
1	2	3	4	5	6	7	8
1119	—	—	513 555,09	2 251 246,03	Метод спутниковых геодезических измерений (определений)	Mt = 0,10	—
1120	—	—	513 537,22	2 251 270,67			
н1121У	—	—	513 523,64	2 251 264,09			
н1122У	—	—	513 537,65	2 251 237,67			
1119	—	—	513 555,09	2 251 246,03			

2. Сведения о частях границ уточняемого земельного участка с кадастровым номером 73:19:082701:719 :

Обозначение части границ		Горизонтальное проложение (S), м	Описание прохождения части границ	Сведения о согласовании местоположения границ (согласовано/спорное)
от т.	до т.			
1	2	3	4	5
1119	1120	30,44	—	согласовано
1120	н1121У	15,09		
н1121У	н1122У	29,90		
н1122У	1119	19,34		

3. Сведения о характеристиках уточняемого земельного участка с кадастровым номером 73:19:082701:719 :

№ п/п	Наименование характеристики земельного участка	Значение характеристики
1	2	3
1	2	3

1	2	3
1.	Адрес земельного участка	Ульяновская область, р-н Ульяновский, садоводческое товарищество "Сокольники", участок 730
1.1.	Сведения о местоположении земельного участка (при отсутствии адреса) в структурированном в соответствии с федеральной информационной адресной системой виде	—
1.2.	Дополнительные сведения о местоположении земельного участка	—
2.	Площадь земельного участка ± величина погрешности определения (вычисления) площади ($P \pm \Delta P$), м ²	515 ± 8,00
3.	Формула, примененная для вычисления предельной погрешности определения площади земельного участка, с подставленными значениями и итоговые (вычисленные) значения	$3,5 * 0,10 * \sqrt{(515,00)} = 8$
4.	Площадь земельного участка согласно сведениям Единого государственного реестра недвижимости (Ркад), м ²	504,00
5.	Оценка расхождения Р и Ркад ($P - P_{кад}$), м ²	11
6.	Предельный минимальный и максимальный размеры земельного участка (Рмин и Рмакс), м ²	— —
7.	Вид (виды) разрешенного использования	Для садоводства
7.1.	Дополнительные сведения об использовании земельного участка	—
8.	Кадастровый или иной государственный учетный номер (инвентарный) здания, сооружения, объекта незавершенного строительства, расположенного на земельном участке	—
9.	Сведения о земельных участках (землях общего пользования, территории общего пользования), посредством которых обеспечивается доступ	73:19:082701:867
10.	Иные сведения	—
4. Пояснения к сведениям об уточняемом земельном участке с кадастровым номером		73:19:082701:719 :
1.	—	—

1. Сведения о характерных точках границ уточняемого земельного участка с кадастровым номером 73:19:082701:720 :
 Система координат МСК-73, зона 2 Зона № 2

Обозначение характерных точек границ	Координаты, м				Метод определения координат	Формулы, примененные для расчета средней квадратической погрешности определения координат характерных точек границ (Mt), с подставленными в такие формулы значениями и итоговые (вычисленные) значения Mt, м	Описание закрепления точки
	содержатся в Едином государственном реестре недвижимости		определены в результате выполнения комплексных кадастровых работ				
	X	Y	X	Y			
1	2	3	4	5	6	7	8
н1122У	—	—	513 537,65	2 251 237,67	Метод спутниковых геодезических измерений (определений)	Mt = 0,10	—
н1121У	—	—	513 523,64	2 251 264,09			
1123	—	—	513 521,65	2 251 263,13			
н1124У	—	—	513 506,99	2 251 256,38			
н1125У	—	—	513 520,14	2 251 230,06			
н1122У	—	—	513 537,65	2 251 237,67			

2. Сведения о частях границ уточняемого земельного участка с кадастровым номером 73:19:082701:720 :

Обозначение части границ		Горизонтальное проложение (S), м	Описание прохождения части границ	Сведения о согласовании местоположения границ (согласовано/спорное)
от т.	до т.			
1	2	3	4	5
н1122У	н1121У	29,90	—	согласовано
н1121У	1123	2,21		
1123	н1124У	16,14		
н1124У	н1125У	29,42		
н1125У	н1122У	19,09		

3. Сведения о характеристиках уточняемого земельного участка с кадастровым номером 73:19:082701:720 :

№ п/п	Наименование характеристики земельного участка	Значение характеристики
1	2	3

1	2	3
1.	Адрес земельного участка	обл. Ульяновская, р-н Ульяновский, садоводческое товарищество "Сокольники", участок 731
1.1.	Сведения о местоположении земельного участка (при отсутствии адреса) в структурированном в соответствии с федеральной информационной адресной системой виде	—
1.2.	Дополнительные сведения о местоположении земельного участка	—
2.	Площадь земельного участка \pm величина погрешности определения (вычисления) площади ($P \pm \Delta P$), м ²	554 \pm 8,00
3.	Формула, примененная для вычисления предельной погрешности определения площади земельного участка, с подставленными значениями и итоговые (вычисленные) значения	$3,5 * 0,10 * \sqrt{(554,00)} = 8$
4.	Площадь земельного участка согласно сведениям Единого государственного реестра недвижимости (Ркад), м ²	504,00
5.	Оценка расхождения Р и Ркад ($P - P_{кад}$), м ²	50
6.	Предельный минимальный и максимальный размеры земельного участка (Рмин и Рмакс), м ²	— —
7.	Вид (виды) разрешенного использования	Для садоводства
7.1.	Дополнительные сведения об использовании земельного участка	—
8.	Кадастровый или иной государственный учетный номер (инвентарный) здания, сооружения, объекта незавершенного строительства, расположенного на земельном участке	73:19:082701:995
9.	Сведения о земельных участках (землях общего пользования, территории общего пользования), посредством которых обеспечивается доступ	73:19:082701:867
10.	Иные сведения	—
4. Пояснения к сведениям об уточняемом земельном участке с кадастровым номером		73:19:082701:720 :
1.		—

1. Сведения о характерных точках границ уточняемого земельного участка с кадастровым номером 73:19:082701:721 :
 Система координат МСК-73, зона 2 Зона № 2

Обозначение характерных точек границ	Координаты, м				Метод определения координат	Формулы, примененные для расчета средней квадратической погрешности определения координат характерных точек границ (Mt), с подставленными в такие формулы значениями и итоговые (вычисленные) значения Mt, м	Описание закрепления точки
	содержатся в Едином государственном реестре недвижимости		определены в результате выполнения комплексных кадастровых работ				
	X	Y	X	Y			
1	2	3	4	5	6	7	8
1118	—	—	513 501,80	2 251 260,05	Метод спутниковых геодезических измерений (определений)	Mt = 0,10	—
н1115У	—	—	513 492,79	2 251 275,87			
н1106У	—	—	513 487,90	2 251 285,51			
н1093У	—	—	513 471,36	2 251 277,93			
1126	—	—	513 485,87	2 251 252,40			
1118	—	—	513 501,80	2 251 260,05			

2. Сведения о частях границ уточняемого земельного участка с кадастровым номером 73:19:082701:721 :

Обозначение части границ		Горизонтальное проложение (S), м	Описание прохождения части границ	Сведения о согласовании местоположения границ (согласовано/спорное)
от т.	до т.			
1	2	3	4	5
1118	н1115У	18,21	—	согласовано
н1115У	н1106У	10,81		
н1106У	н1093У	18,19		
н1093У	1126	29,37		
1126	1118	17,67		

3. Сведения о характеристиках уточняемого земельного участка с кадастровым номером 73:19:082701:721 :

№ п/п	Наименование характеристики земельного участка	Значение характеристики
1	2	3
1		

1	2	3
1.	Адрес земельного участка	Ульяновская область, г. Ульяновск, садоводческое товарищество "Сокольники", участок 732
1.1.	Сведения о местоположении земельного участка (при отсутствии адреса) в структурированном в соответствии с федеральной информационной адресной системой виде	—
1.2.	Дополнительные сведения о местоположении земельного участка	—
2.	Площадь земельного участка ± величина погрешности определения (вычисления) площади ($P \pm \Delta P$), м ²	517 ± 8,00
3.	Формула, примененная для вычисления предельной погрешности определения площади земельного участка, с подставленными значениями и итоговые (вычисленные) значения	$3,5 * 0,10 * \sqrt{(517,00)} = 8$
4.	Площадь земельного участка согласно сведениям Единого государственного реестра недвижимости (Ркад), м ²	504,00
5.	Оценка расхождения P и Ркад ($P - P_{кад}$), м ²	13
6.	Предельный минимальный и максимальный размеры земельного участка (Рмин и Рмакс), м ²	— —
7.	Вид (виды) разрешенного использования	Для садоводства
7.1.	Дополнительные сведения об использовании земельного участка	—
8.	Кадастровый или иной государственный учетный номер (инвентарный) здания, сооружения, объекта незавершенного строительства, расположенного на земельном участке	—
9.	Сведения о земельных участках (землях общего пользования, территории общего пользования), посредством которых обеспечивается доступ	73:19:082701:867
10.	Иные сведения	—
4. Пояснения к сведениям об уточняемом земельном участке с кадастровым номером		73:19:082701:721 :
1.		—

1. Сведения о характерных точках границ уточняемого земельного участка с кадастровым номером 73:19:082701:722 :
 Система координат МСК-73, зона 2 Зона № 2

Обозначение характерных точек границ	Координаты, м				Метод определения координат	Формулы, примененные для расчета средней квадратической погрешности определения координат характерных точек границ (Mt), с подставленными в такие формулы значениями и итоговые (вычисленные) значения Mt, м	Описание закрепления точки
	содержатся в Едином государственном реестре недвижимости		определены в результате выполнения комплексных кадастровых работ				
	X	Y	X	Y			
1	2	3	4	5	6	7	8
н1125У	—	—	513 520,14	2 251 230,06	Метод спутниковых геодезических измерений (определений)	Mt = 0,10	—
н1124У	—	—	513 506,99	2 251 256,38			
1127	—	—	513 505,64	2 251 255,76			
н1128У	—	—	513 489,81	2 251 248,38			
н1129У	—	—	513 503,14	2 251 222,75			
н1125У	—	—	513 520,14	2 251 230,06			

2. Сведения о частях границ уточняемого земельного участка с кадастровым номером 73:19:082701:722 :

Обозначение части границ		Горизонтальное проложение (S), м	Описание прохождения части границ	Сведения о согласовании местоположения границ (согласовано/спорное)
от т.	до т.			
1	2	3	4	5
н1125У	н1124У	29,42	—	согласовано
н1124У	1127	1,49		
1127	н1128У	17,47		
н1128У	н1129У	28,89		
н1129У	н1125У	18,51		

3. Сведения о характеристиках уточняемого земельного участка с кадастровым номером 73:19:082701:722 :

№ п/п	Наименование характеристики земельного участка	Значение характеристики
1	2	3
1		

1	2	3
1.	Адрес земельного участка	Местоположение установлено относительно ориентира, расположенного в границах участка. Почтовый адрес ориентира: обл Ульяновская р-н Ульяновский Садоводческое товарищество "Сокольники" участок 733.
1.1.	Сведения о местоположении земельного участка (при отсутствии адреса) в структурированном в соответствии с федеральной информационной адресной системой виде	—
1.2.	Дополнительные сведения о местоположении земельного участка	—
2.	Площадь земельного участка \pm величина погрешности определения (вычисления) площади ($P \pm \Delta P$), м ²	545 \pm 8,00
3.	Формула, примененная для вычисления предельной погрешности определения площади земельного участка, с подставленными значениями и итоговые (вычисленные) значения	$3,5 * 0,10 * \sqrt{(545,00)} = 8$
4.	Площадь земельного участка согласно сведениям Единого государственного реестра недвижимости (Ркад), м ²	504,00
5.	Оценка расхождения Р и Ркад ($P - P_{кад}$), м ²	41
6.	Предельный минимальный и максимальный размеры земельного участка ($P_{мин}$ и $P_{макс}$), м ²	— —
7.	Вид (виды) разрешенного использования	Для садоводства
7.1.	Дополнительные сведения об использовании земельного участка	—
8.	Кадастровый или иной государственный учетный номер (инвентарный) здания, сооружения, объекта незавершенного строительства, расположенного на земельном участке	—
9.	Сведения о земельных участках (землях общего пользования, территории общего пользования), посредством которых обеспечивается доступ	73:19:082701:867
10.	Иные сведения	—
4. Пояснения к сведениям об уточняемом земельном участке с кадастровым номером		73:19:082701:722 :
1.	—	—

1. Сведения о характерных точках границ уточняемого земельного участка с кадастровым номером 73:19:082701:723 :
 Система координат МСК-73, зона 2 Зона № 2

Обозначение характерных точек границ	Координаты, м				Метод определения координат	Формулы, примененные для расчета средней квадратической погрешности определения координат характерных точек границ (Mt), с подставленными в такие формулы значениями и итоговые (вычисленные) значения Mt, м	Описание закрепления точки
	содержатся в Едином государственном реестре недвижимости		определены в результате выполнения комплексных кадастровых работ				
	X	Y	X	Y			
1	2	3	4	5	6	7	8
1130	—	—	513 469,17	2 251 244,95	Метод спутниковых геодезических измерений (определений)	Mt = 0,10	—
1126	—	—	513 485,87	2 251 252,40			
н1093У	—	—	513 471,36	2 251 277,93			
1088	—	—	513 454,63	2 251 270,36			
1130	—	—	513 469,17	2 251 244,95			

2. Сведения о частях границ уточняемого земельного участка с кадастровым номером 73:19:082701:723 :

Обозначение части границ		Горизонтальное проложение (S), м	Описание прохождения части границ	Сведения о согласовании местоположения границ (согласовано/спорное)
от т.	до т.			
1	2	3	4	5
1130	1126	18,29	—	согласовано
1126	н1093У	29,37		
н1093У	1088	18,36		
1088	1130	29,28		

3. Сведения о характеристиках уточняемого земельного участка с кадастровым номером 73:19:082701:723 :

№ п/п	Наименование характеристики земельного участка	Значение характеристики
1	2	3
1	2	3

1	2	3
1.	Адрес земельного участка	Местоположение установлено относительно ориентира, расположенного в границах участка. Почтовый адрес ориентира: обл Ульяновская р-н Ульяновский Садоводческое товарищество "Сокольники" участок 734.
1.1.	Сведения о местоположении земельного участка (при отсутствии адреса) в структурированном в соответствии с федеральной информационной адресной системой виде	—
1.2.	Дополнительные сведения о местоположении земельного участка	—
2.	Площадь земельного участка \pm величина погрешности определения (вычисления) площади ($P \pm \Delta P$), м ²	535 \pm 8,00
3.	Формула, примененная для вычисления предельной погрешности определения площади земельного участка, с подставленными значениями и итоговые (вычисленные) значения	$3,5 * 0,10 * \sqrt{(535,00)} = 8$
4.	Площадь земельного участка согласно сведениям Единого государственного реестра недвижимости (Ркад), м ²	504,00
5.	Оценка расхождения Р и Ркад ($P - P_{кад}$), м ²	31
6.	Предельный минимальный и максимальный размеры земельного участка ($P_{мин}$ и $P_{макс}$), м ²	— —
7.	Вид (виды) разрешенного использования	Для садоводства
7.1.	Дополнительные сведения об использовании земельного участка	—
8.	Кадастровый или иной государственный учетный номер (инвентарный) здания, сооружения, объекта незавершенного строительства, расположенного на земельном участке	—
9.	Сведения о земельных участках (землях общего пользования, территории общего пользования), посредством которых обеспечивается доступ	73:19:082701:867
10.	Иные сведения	—
4. Пояснения к сведениям об уточняемом земельном участке с кадастровым номером		73:19:082701:723 :
1.	—	—

1. Сведения о характерных точках границ уточняемого земельного участка с кадастровым номером 73:19:082701:724 :
 Система координат МСК-73, зона 2 Зона № 2

Обозначение характерных точек границ	Координаты, м				Метод определения координат	Формулы, примененные для расчета средней квадратической погрешности определения координат характерных точек границ (Mt), с подставленными в такие формулы значениями и итоговые (вычисленные) значения Mt, м	Описание закрепления точки
	содержатся в Едином государственном реестре недвижимости		определены в результате выполнения комплексных кадастровых работ				
	X	Y	X	Y			
1	2	3	4	5	6	7	8
н1129У	—	—	513 503,14	2 251 222,75	Метод спутниковых геодезических измерений (определений)	Mt = 0,10	—
н1128У	—	—	513 489,81	2 251 248,38			
1131	—	—	513 487,75	2 251 247,42			
н1132У	—	—	513 473,45	2 251 240,93			
н1133У	—	—	513 486,48	2 251 214,64			
н1129У	—	—	513 503,14	2 251 222,75			

2. Сведения о частях границ уточняемого земельного участка с кадастровым номером 73:19:082701:724 :

Обозначение части границ		Горизонтальное проложение (S), м	Описание прохождения части границ	Сведения о согласовании местоположения границ (согласовано/спорное)
от т.	до т.			
1	2	3	4	5
н1129У	н1128У	28,89	—	согласовано
н1128У	1131	2,27		
1131	н1132У	15,70		
н1132У	н1133У	29,34		
н1133У	н1129У	18,53		

3. Сведения о характеристиках уточняемого земельного участка с кадастровым номером 73:19:082701:724 :

№ п/п	Наименование характеристики земельного участка	Значение характеристики
1	2	3

1	2	3
1.	Адрес земельного участка	Местоположение установлено относительно ориентира, расположенного в границах участка. Почтовый адрес ориентира: Ульяновская область, р-н Ульяновский, с/т "Сокольники", участок 735.
1.1.	Сведения о местоположении земельного участка (при отсутствии адреса) в структурированном в соответствии с федеральной информационной адресной системой виде	—
1.2.	Дополнительные сведения о местоположении земельного участка	—
2.	Площадь земельного участка \pm величина погрешности определения (вычисления) площади ($P \pm \Delta P$), м ²	531 \pm 8,00
3.	Формула, примененная для вычисления предельной погрешности определения площади земельного участка, с подставленными значениями и итоговые (вычисленные) значения	$3,5*0,10*\sqrt{(531,00)} = 8$
4.	Площадь земельного участка согласно сведениям Единого государственного реестра недвижимости (Ркад), м ²	504,00
5.	Оценка расхождения Р и Ркад ($P - P_{кад}$), м ²	27
6.	Предельный минимальный и максимальный размеры земельного участка ($P_{мин}$ и $P_{макс}$), м ²	— —
7.	Вид (виды) разрешенного использования	Для садоводства
7.1.	Дополнительные сведения об использовании земельного участка	—
8.	Кадастровый или иной государственный учетный номер (инвентарный) здания, сооружения, объекта незавершенного строительства, расположенного на земельном участке	—
9.	Сведения о земельных участках (землях общего пользования, территории общего пользования), посредством которых обеспечивается доступ	73:19:082701:867
10.	Иные сведения	—
4. Пояснения к сведениям об уточняемом земельном участке с кадастровым номером		73:19:082701:724 :
1.	—	—

1. Сведения о характерных точках границ уточняемого земельного участка с кадастровым номером 73:19:082701:727 :
 Система координат МСК-73, зона 2 Зона № 2

Обозначение характерных точек границ	Координаты, м				Метод определения координат	Формулы, примененные для расчета средней квадратической погрешности определения координат характерных точек границ (Mt), с подставленными в такие формулы значениями и итоговые (вычисленные) значения Mt, м	Описание закрепления точки
	содержатся в Едином государственном реестре недвижимости		определены в результате выполнения комплексных кадастровых работ				
	X	Y	X	Y			
1	2	3	4	5	6	7	8
н1133У	—	—	513 486,48	2 251 214,64	Метод спутниковых геодезических измерений (определений)	Mt = 0,10	—
н1132У	—	—	513 473,45	2 251 240,93			
1134	—	—	513 472,32	2 251 240,42			
н1135У	—	—	513 456,83	2 251 233,00			
н1136У	—	—	513 469,79	2 251 206,85			
н1133У	—	—	513 486,48	2 251 214,64			

2. Сведения о частях границ уточняемого земельного участка с кадастровым номером 73:19:082701:727 :

Обозначение части границ		Горизонтальное проложение (S), м	Описание прохождения части границ	Сведения о согласовании местоположения границ (согласовано/спорное)
от т.	до т.			
1	2	3	4	5
н1133У	н1132У	29,34	—	согласовано
н1132У	1134	1,24		
1134	н1135У	17,18		
н1135У	н1136У	29,19		
н1136У	н1133У	18,42		

3. Сведения о характеристиках уточняемого земельного участка с кадастровым номером 73:19:082701:727 :

№ п/п	Наименование характеристики земельного участка	Значение характеристики
1	2	3
1		

1	2	3
1.	Адрес земельного участка	обл. Ульяновская, р-н Ульяновский, садоводческое товарищество "Сокольники", участок 737
1.1.	Сведения о местоположении земельного участка (при отсутствии адреса) в структурированном в соответствии с федеральной информационной адресной системой виде	—
1.2.	Дополнительные сведения о местоположении земельного участка	—
2.	Площадь земельного участка \pm величина погрешности определения (вычисления) площади ($P \pm \Delta P$), м ²	539 \pm 8,00
3.	Формула, примененная для вычисления предельной погрешности определения площади земельного участка, с подставленными значениями и итоговые (вычисленные) значения	$3,5 * 0,10 * \sqrt{(539,00)} = 8$
4.	Площадь земельного участка согласно сведениям Единого государственного реестра недвижимости (Ркад), м ²	504,00
5.	Оценка расхождения Р и Ркад ($P - P_{кад}$), м ²	35
6.	Предельный минимальный и максимальный размеры земельного участка (Рмин и Рмакс), м ²	— —
7.	Вид (виды) разрешенного использования	Для садоводства
7.1.	Дополнительные сведения об использовании земельного участка	—
8.	Кадастровый или иной государственный учетный номер (инвентарный) здания, сооружения, объекта незавершенного строительства, расположенного на земельном участке	—
9.	Сведения о земельных участках (землях общего пользования, территории общего пользования), посредством которых обеспечивается доступ	73:19:082701:867
10.	Иные сведения	—
4. Пояснения к сведениям об уточняемом земельном участке с кадастровым номером		73:19:082701:727 :
1.	—	—

1. Сведения о характерных точках границ уточняемого земельного участка с кадастровым номером 73:19:082701:728 :
 Система координат МСК-73, зона 2 Зона № 2

Обозначение характерных точек границ	Координаты, м				Метод определения координат	Формулы, примененные для расчета средней квадратической погрешности определения координат характерных точек границ (Mt), с подставленными в такие формулы значениями и итоговые (вычисленные) значения Mt, м	Описание закрепления точки
	содержатся в Едином государственном реестре недвижимости		определены в результате выполнения комплексных кадастровых работ				
	X	Y	X	Y			
1	2	3	4	5	6	7	8
1137	—	—	513 453,22	2 251 237,05	Метод спутниковых геодезических измерений (определений)	Mt = 0,10	—
134	—	—	513 437,62	2 251 261,85			
н83У	—	—	513 424,63	2 251 255,55			
1138	—	—	513 437,61	2 251 229,76			
1137	—	—	513 453,22	2 251 237,05			

2. Сведения о частях границ уточняемого земельного участка с кадастровым номером 73:19:082701:728 :

Обозначение части границ		Горизонтальное проложение (S), м	Описание прохождения части границ	Сведения о согласовании местоположения границ (согласовано/спорное)
от т.	до т.			
1	2	3	4	5
1137	134	29,30	—	согласовано
134	н83У	14,44		
н83У	1138	28,87		
1138	1137	17,23		

3. Сведения о характеристиках уточняемого земельного участка с кадастровым номером 73:19:082701:728 :

№ п/п	Наименование характеристики земельного участка	Значение характеристики
1	2	3
1	2	3

1	2	3
1.	Адрес земельного участка	Местоположение установлено относительно ориентира, расположенного в границах участка. Почтовый адрес ориентира: Ульяновская область, г. Ульяновск, садоводческое товарищество "Сокольники", участок 738.
1.1.	Сведения о местоположении земельного участка (при отсутствии адреса) в структурированном в соответствии с федеральной информационной адресной системой виде	—
1.2.	Дополнительные сведения о местоположении земельного участка	—
2.	Площадь земельного участка \pm величина погрешности определения (вычисления) площади ($P \pm \Delta P$), м ²	459 \pm 7,00
3.	Формула, примененная для вычисления предельной погрешности определения площади земельного участка, с подставленными значениями и итоговые (вычисленные) значения	$3,5 * 0,10 * \sqrt{(459,00)} = 7$
4.	Площадь земельного участка согласно сведениям Единого государственного реестра недвижимости (Ркад), м ²	504,00
5.	Оценка расхождения Р и Ркад ($P - P_{кад}$), м ²	45
6.	Предельный минимальный и максимальный размеры земельного участка ($P_{мин}$ и $P_{макс}$), м ²	— —
7.	Вид (виды) разрешенного использования	Для садоводства
7.1.	Дополнительные сведения об использовании земельного участка	—
8.	Кадастровый или иной государственный учетный номер (инвентарный) здания, сооружения, объекта незавершенного строительства, расположенного на земельном участке	—
9.	Сведения о земельных участках (землях общего пользования, территории общего пользования), посредством которых обеспечивается доступ	73:19:082701:867
10.	Иные сведения	—
4. Пояснения к сведениям об уточняемом земельном участке с кадастровым номером		73:19:082701:728 :
1.	—	—

1. Сведения о характерных точках границ уточняемого земельного участка с кадастровым номером 73:19:082701:729 :
 Система координат МСК-73, зона 2 Зона № 2

Обозначение характерных точек границ	Координаты, м				Метод определения координат	Формулы, примененные для расчета средней квадратической погрешности определения координат характерных точек границ (Mt), с подставленными в такие формулы значениями и итоговые (вычисленные) значения Mt, м	Описание закрепления точки
	содержатся в Едином государственном реестре недвижимости		определены в результате выполнения комплексных кадастровых работ				
	X	Y	X	Y			
1	2	3	4	5	6	7	8
н1136У	—	—	513 469,79	2 251 206,85	Метод спутниковых геодезических измерений (определений)	Mt = 0,10	—
н1135У	—	—	513 456,83	2 251 233,00			
1139	—	—	513 456,32	2 251 232,76			
1140	—	—	513 440,20	2 251 224,99			
1141	—	—	513 452,95	2 251 199,29			
н1136У	—	—	513 469,79	2 251 206,85			

2. Сведения о частях границ уточняемого земельного участка с кадастровым номером 73:19:082701:729 :

Обозначение части границ		Горизонтальное проложение (S), м	Описание прохождения части границ	Сведения о согласовании местоположения границ (согласовано/спорное)
от т.	до т.			
1	2	3	4	5
н1136У	н1135У	29,19	—	согласовано
н1135У	1139	0,56		
1139	1140	17,89		
1140	1141	28,69		
1141	н1136У	18,46		

3. Сведения о характеристиках уточняемого земельного участка с кадастровым номером 73:19:082701:729 :

№ п/п	Наименование характеристики земельного участка	Значение характеристики
1	2	3
1		

1	2	3
1.	Адрес земельного участка	Местоположение установлено относительно ориентира, расположенного в границах участка. Почтовый адрес ориентира: обл Ульяновская р-н Ульяновский Садоводческое товарищество "Сокольники" участок 739.
1.1.	Сведения о местоположении земельного участка (при отсутствии адреса) в структурированном в соответствии с федеральной информационной адресной системой виде	—
1.2.	Дополнительные сведения о местоположении земельного участка	—
2.	Площадь земельного участка \pm величина погрешности определения (вычисления) площади ($P \pm \Delta P$), м ²	534 \pm 8,00
3.	Формула, примененная для вычисления предельной погрешности определения площади земельного участка, с подставленными значениями и итоговые (вычисленные) значения	$3,5*0,10*\sqrt{(534,00)} = 8$
4.	Площадь земельного участка согласно сведениям Единого государственного реестра недвижимости (Ркад), м ²	504,00
5.	Оценка расхождения Р и Ркад ($P - P_{кад}$), м ²	30
6.	Предельный минимальный и максимальный размеры земельного участка ($P_{мин}$ и $P_{макс}$), м ²	— —
7.	Вид (виды) разрешенного использования	Для садоводства
7.1.	Дополнительные сведения об использовании земельного участка	—
8.	Кадастровый или иной государственный учетный номер (инвентарный) здания, сооружения, объекта незавершенного строительства, расположенного на земельном участке	—
9.	Сведения о земельных участках (землях общего пользования, территории общего пользования), посредством которых обеспечивается доступ	73:19:082701:867
10.	Иные сведения	—
4. Пояснения к сведениям об уточняемом земельном участке с кадастровым номером		73:19:082701:729 :
1.	—	—

1. Сведения о характерных точках границ уточняемого земельного участка с кадастровым номером 73:19:082701:730 :
 Система координат МСК-73, зона 2 Зона № 2

Обозначение характерных точек границ	Координаты, м				Метод определения координат	Формулы, примененные для расчета средней квадратической погрешности определения координат характерных точек границ (Mt), с подставленными в такие формулы значениями и итоговые (вычисленные) значения Mt, м	Описание закрепления точки
	содержатся в Едином государственном реестре недвижимости		определены в результате выполнения комплексных кадастровых работ				
	X	Y	X	Y			
1	2	3	4	5	6	7	8
1138	—	—	513 437,61	2 251 229,76	Метод спутниковых геодезических измерений (определений)	Mt = 0,10	—
н83У	—	—	513 424,63	2 251 255,55			
н86У	—	—	513 409,04	2 251 248,00			
1142	—	—	513 421,39	2 251 221,96			
1138	—	—	513 437,61	2 251 229,76			

2. Сведения о частях границ уточняемого земельного участка с кадастровым номером 73:19:082701:730 :

Обозначение части границ		Горизонтальное проложение (S), м	Описание прохождения части границ	Сведения о согласовании местоположения границ (согласовано/спорное)
от т.	до т.			
1	2	3	4	5
1138	н83У	28,87	—	согласовано
н83У	н86У	17,32		
н86У	1142	28,82		
1142	1138	18,00		

3. Сведения о характеристиках уточняемого земельного участка с кадастровым номером 73:19:082701:730 :

№ п/п	Наименование характеристики земельного участка	Значение характеристики
1	2	3
1	2	3

1	2	3
1.	Адрес земельного участка	обл. Ульяновская, р-н Ульяновский, Садоводческое товарищество "Сокольники", участок 740
1.1.	Сведения о местоположении земельного участка (при отсутствии адреса) в структурированном в соответствии с федеральной информационной адресной системой виде	—
1.2.	Дополнительные сведения о местоположении земельного участка	—
2.	Площадь земельного участка ± величина погрешности определения (вычисления) площади ($P \pm \Delta P$), м ²	509 ± 8,00
3.	Формула, примененная для вычисления предельной погрешности определения площади земельного участка, с подставленными значениями и итоговые (вычисленные) значения	$3,5 * 0,10 * \sqrt{(509,00)} = 8$
4.	Площадь земельного участка согласно сведениям Единого государственного реестра недвижимости (Ркад), м ²	504,00
5.	Оценка расхождения Р и Ркад ($P - P_{кад}$), м ²	5
6.	Предельный минимальный и максимальный размеры земельного участка (Рмин и Рмакс), м ²	— —
7.	Вид (виды) разрешенного использования	для садоводства
7.1.	Дополнительные сведения об использовании земельного участка	—
8.	Кадастровый или иной государственный учетный номер (инвентарный) здания, сооружения, объекта незавершенного строительства, расположенного на земельном участке	—
9.	Сведения о земельных участках (землях общего пользования, территории общего пользования), посредством которых обеспечивается доступ	73:19:082701:867
10.	Иные сведения	—
4. Пояснения к сведениям об уточняемом земельном участке с кадастровым номером		73:19:082701:730 :
1.	—	—

1. Сведения о характерных точках границ уточняемого земельного участка с кадастровым номером 73:19:082701:731 :
 Система координат МСК-73, зона 2 Зона № 2

Обозначение характерных точек границ	Координаты, м				Метод определения координат	Формулы, примененные для расчета средней квадратической погрешности определения координат характерных точек границ (Mt), с подставленными в такие формулы значениями и итоговые (вычисленные) значения Mt, м	Описание закрепления точки
	содержатся в Едином государственном реестре недвижимости		определены в результате выполнения комплексных кадастровых работ				
	X	Y	X	Y			
1	2	3	4	5	6	7	8
1142	—	—	513 421,39	2 251 221,96	Метод спутниковых геодезических измерений (определений)	Mt = 0,10	—
н86У	—	—	513 409,04	2 251 248,00			
н1082У	—	—	513 393,02	2 251 240,24			
1143	—	—	513 405,19	2 251 213,90			
1142	—	—	513 421,39	2 251 221,96			

2. Сведения о частях границ уточняемого земельного участка с кадастровым номером 73:19:082701:731 :

Обозначение части границ		Горизонтальное проложение (S), м	Описание прохождения части границ	Сведения о согласовании местоположения границ (согласовано/спорное)
от т.	до т.			
1	2	3	4	5
1142	н86У	28,82	—	согласовано
н86У	н1082У	17,80		
н1082У	1143	29,02		
1143	1142	18,09		

3. Сведения о характеристиках уточняемого земельного участка с кадастровым номером 73:19:082701:731 :

№ п/п	Наименование характеристики земельного участка	Значение характеристики
1	2	3
1	2	3

1	2	3
1.	Адрес земельного участка	Местоположение установлено относительно ориентира, расположенного в границах участка. Почтовый адрес ориентира: обл Ульяновская р-н Ульяновский Садоводческое товарищество "Сокольники" участок 742.
1.1.	Сведения о местоположении земельного участка (при отсутствии адреса) в структурированном в соответствии с федеральной информационной адресной системой виде	—
1.2.	Дополнительные сведения о местоположении земельного участка	—
2.	Площадь земельного участка \pm величина погрешности определения (вычисления) площади ($P \pm \Delta P$), м ²	519 \pm 8,00
3.	Формула, примененная для вычисления предельной погрешности определения площади земельного участка, с подставленными значениями и итоговые (вычисленные) значения	$3,5*0,10*\sqrt{(519,00)} = 8$
4.	Площадь земельного участка согласно сведениям Единого государственного реестра недвижимости (Ркад), м ²	504,00
5.	Оценка расхождения Р и Ркад ($P - P_{кад}$), м ²	15
6.	Предельный минимальный и максимальный размеры земельного участка ($P_{мин}$ и $P_{макс}$), м ²	— —
7.	Вид (виды) разрешенного использования	Для ведения садоводства
7.1.	Дополнительные сведения об использовании земельного участка	—
8.	Кадастровый или иной государственный учетный номер (инвентарный) здания, сооружения, объекта незавершенного строительства, расположенного на земельном участке	—
9.	Сведения о земельных участках (землях общего пользования, территории общего пользования), посредством которых обеспечивается доступ	73:19:082701:867
10.	Иные сведения	—
4. Пояснения к сведениям об уточняемом земельном участке с кадастровым номером		73:19:082701:731 :
1.	—	—

1. Сведения о характерных точках границ уточняемого земельного участка с кадастровым номером 73:19:082701:732 :
 Система координат МСК-73, зона 2 Зона № 2

Обозначение характерных точек границ	Координаты, м				Метод определения координат	Формулы, примененные для расчета средней квадратической погрешности определения координат характерных точек границ (Mt), с подставленными в такие формулы значениями и итоговые (вычисленные) значения Mt, м	Описание закрепления точки
	содержатся в Едином государственном реестре недвижимости		определены в результате выполнения комплексных кадастровых работ				
	X	Y	X	Y			
1	2	3	4	5	6	7	8
1144	—	—	513 436,80	2 251 191,24	Метод спутниковых геодезических измерений (определений)	Mt = 0,10	—
1145	—	—	513 423,79	2 251 217,07			
1146	—	—	513 407,09	2 251 209,32			
1147	—	—	513 419,80	2 251 183,24			
1144	—	—	513 436,80	2 251 191,24			

2. Сведения о частях границ уточняемого земельного участка с кадастровым номером 73:19:082701:732 :

Обозначение части границ		Горизонтальное проложение (S), м	Описание прохождения части границ	Сведения о согласовании местоположения границ (согласовано/спорное)
от т.	до т.			
1	2	3	4	5
1144	1145	28,92	—	согласовано
1145	1146	18,41		
1146	1147	29,01		
1147	1144	18,79		

3. Сведения о характеристиках уточняемого земельного участка с кадастровым номером 73:19:082701:732 :

№ п/п	Наименование характеристики земельного участка	Значение характеристики
1	2	3
1	2	3

1	2	3
1.	Адрес земельного участка	Местоположение установлено относительно ориентира, расположенного в границах участка. Почтовый адрес ориентира: Ульяновская область, г. Ульяновск, садоводческое товарищество "Сокольники", участок 743.
1.1.	Сведения о местоположении земельного участка (при отсутствии адреса) в структурированном в соответствии с федеральной информационной адресной системой виде	—
1.2.	Дополнительные сведения о местоположении земельного участка	—
2.	Площадь земельного участка \pm величина погрешности определения (вычисления) площади ($P \pm \Delta P$), м ²	539 \pm 8,00
3.	Формула, примененная для вычисления предельной погрешности определения площади земельного участка, с подставленными значениями и итоговые (вычисленные) значения	$3,5 * 0,10 * \sqrt{(539,00)} = 8$
4.	Площадь земельного участка согласно сведениям Единого государственного реестра недвижимости (Ркад), м ²	504,00
5.	Оценка расхождения Р и Ркад ($P - P_{кад}$), м ²	35
6.	Предельный минимальный и максимальный размеры земельного участка (Рмин и Рмакс), м ²	— —
7.	Вид (виды) разрешенного использования	Для ведения садоводства
7.1.	Дополнительные сведения об использовании земельного участка	—
8.	Кадастровый или иной государственный учетный номер (инвентарный) здания, сооружения, объекта незавершенного строительства, расположенного на земельном участке	—
9.	Сведения о земельных участках (землях общего пользования, территории общего пользования), посредством которых обеспечивается доступ	73:19:082701:867
10.	Иные сведения	—
4. Пояснения к сведениям об уточняемом земельном участке с кадастровым номером		73:19:082701:732 :
1.	—	—

1. Сведения о характерных точках границ уточняемого земельного участка с кадастровым номером 73:19:082701:733 :
 Система координат МСК-73, зона 2 Зона № 2

Обозначение характерных точек границ	Координаты, м				Метод определения координат	Формулы, примененные для расчета средней квадратической погрешности определения координат характерных точек границ (Mt), с подставленными в такие формулы значениями и итоговые (вычисленные) значения Mt, м	Описание закрепления точки
	содержатся в Едином государственном реестре недвижимости		определены в результате выполнения комплексных кадастровых работ				
	X	Y	X	Y			
1	2	3	4	5	6	7	8
1143	—	—	513 405,19	2 251 213,90	Метод спутниковых геодезических измерений (определений)	Mt = 0,10	—
н1082У	—	—	513 393,02	2 251 240,24			
н1077У	—	—	513 376,85	2 251 232,39			
1148	—	—	513 389,13	2 251 206,03			
1143	—	—	513 405,19	2 251 213,90			

2. Сведения о частях границ уточняемого земельного участка с кадастровым номером 73:19:082701:733 :

Обозначение части границ		Горизонтальное проложение (S), м	Описание прохождения части границ	Сведения о согласовании местоположения границ (согласовано/спорное)
от т.	до т.			
1	2	3	4	5
1143	н1082У	29,02	—	согласовано
н1082У	н1077У	17,97		
н1077У	1148	29,08		
1148	1143	17,88		

3. Сведения о характеристиках уточняемого земельного участка с кадастровым номером 73:19:082701:733 :

№ п/п	Наименование характеристики земельного участка	Значение характеристики
1	2	3
1		

1	2	3
1.	Адрес земельного участка	обл. Ульяновская, р-н Ульяновский, садоводческое товарищество "Сокольники", участок 744
1.1.	Сведения о местоположении земельного участка (при отсутствии адреса) в структурированном в соответствии с федеральной информационной адресной системой виде	—
1.2.	Дополнительные сведения о местоположении земельного участка	—
2.	Площадь земельного участка \pm величина погрешности определения (вычисления) площади ($P \pm \Delta P$), м ²	521 \pm 8,00
3.	Формула, примененная для вычисления предельной погрешности определения площади земельного участка, с подставленными значениями и итоговые (вычисленные) значения	$3,5 * 0,10 * \sqrt{(521,00)} = 8$
4.	Площадь земельного участка согласно сведениям Единого государственного реестра недвижимости (Ркад), м ²	504,00
5.	Оценка расхождения Р и Ркад ($P - P_{кад}$), м ²	17
6.	Предельный минимальный и максимальный размеры земельного участка (Рмин и Рмакс), м ²	— —
7.	Вид (виды) разрешенного использования	Для ведения садоводства
7.1.	Дополнительные сведения об использовании земельного участка	—
8.	Кадастровый или иной государственный учетный номер (инвентарный) здания, сооружения, объекта незавершенного строительства, расположенного на земельном участке	—
9.	Сведения о земельных участках (землях общего пользования, территории общего пользования), посредством которых обеспечивается доступ	73:19:082701:867
10.	Иные сведения	—
4. Пояснения к сведениям об уточняемом земельном участке с кадастровым номером		73:19:082701:733 :
1.	—	—

1. Сведения о характерных точках границ уточняемого земельного участка с кадастровым номером 73:19:082701:735 :
 Система координат МСК-73, зона 2 Зона № 2

Обозначение характерных точек границ	Координаты, м				Метод определения координат	Формулы, примененные для расчета средней квадратической погрешности определения координат характерных точек границ (Mt), с подставленными в такие формулы значениями и итоговые (вычисленные) значения Mt, м	Описание закрепления точки
	содержатся в Едином государственном реестре недвижимости		определены в результате выполнения комплексных кадастровых работ				
	X	Y	X	Y			
1	2	3	4	5	6	7	8
1148	—	—	513 389,13	2 251 206,03	Метод спутниковых геодезических измерений (определений)	Mt = 0,10	—
н1077У	—	—	513 376,85	2 251 232,39			
н1072У	—	—	513 360,54	2 251 224,50			
н1149У	—	—	513 373,02	2 251 198,17			
1148	—	—	513 389,13	2 251 206,03			

2. Сведения о частях границ уточняемого земельного участка с кадастровым номером 73:19:082701:735 :

Обозначение части границ		Горизонтальное проложение (S), м	Описание прохождения части границ	Сведения о согласовании местоположения границ (согласовано/спорное)
от т.	до т.			
1	2	3	4	5
1148	н1077У	29,08	—	согласовано
н1077У	н1072У	18,12		
н1072У	н1149У	29,14		
н1149У	1148	17,93		

3. Сведения о характеристиках уточняемого земельного участка с кадастровым номером 73:19:082701:735 :

№ п/п	Наименование характеристики земельного участка	Значение характеристики
1	2	3
1	2	3

1	2	3
1.	Адрес земельного участка	обл. Ульяновская, р-н Ульяновский, садоводческое товарищество "Сокольники", участок 746
1.1.	Сведения о местоположении земельного участка (при отсутствии адреса) в структурированном в соответствии с федеральной информационной адресной системой виде	—
1.2.	Дополнительные сведения о местоположении земельного участка	—
2.	Площадь земельного участка ± величина погрешности определения (вычисления) площади ($P \pm \Delta P$), м ²	525 ± 8,00
3.	Формула, примененная для вычисления предельной погрешности определения площади земельного участка, с подставленными значениями и итоговые (вычисленные) значения	$3,5 * 0,10 * \sqrt{(525,00)} = 8$
4.	Площадь земельного участка согласно сведениям Единого государственного реестра недвижимости (Ркад), м ²	504,00
5.	Оценка расхождения Р и Ркад ($P - P_{кад}$), м ²	21
6.	Предельный минимальный и максимальный размеры земельного участка (Рмин и Рмакс), м ²	— —
7.	Вид (виды) разрешенного использования	Для ведения садоводства
7.1.	Дополнительные сведения об использовании земельного участка	—
8.	Кадастровый или иной государственный учетный номер (инвентарный) здания, сооружения, объекта незавершенного строительства, расположенного на земельном участке	73:19:082701:996
9.	Сведения о земельных участках (землях общего пользования, территории общего пользования), посредством которых обеспечивается доступ	73:19:082701:867
10.	Иные сведения	—
4. Пояснения к сведениям об уточняемом земельном участке с кадастровым номером		73:19:082701:735 :
1.	—	—

1. Сведения о характерных точках границ уточняемого земельного участка с кадастровым номером 73:19:082701:736 :
 Система координат МСК-73, зона 2 Зона № 2

Обозначение характерных точек границ	Координаты, м				Метод определения координат	Формулы, примененные для расчета средней квадратической погрешности определения координат характерных точек границ (Mt), с подставленными в такие формулы значениями и итоговые (вычисленные) значения Mt, м	Описание закрепления точки
	содержатся в Едином государственном реестре недвижимости		определены в результате выполнения комплексных кадастровых работ				
	X	Y	X	Y			
1	2	3	4	5	6	7	8
1150	—	—	513 404,25	2 251 175,48	Метод спутниковых геодезических измерений (определений)	Mt = 0,10	—
1151	—	—	513 391,50	2 251 201,44			
1152	—	—	513 374,96	2 251 193,72			
н1153У	—	—	513 388,38	2 251 167,83			
1150	—	—	513 404,25	2 251 175,48			

2. Сведения о частях границ уточняемого земельного участка с кадастровым номером 73:19:082701:736 :

Обозначение части границ		Горизонтальное проложение (S), м	Описание прохождения части границ	Сведения о согласовании местоположения границ (согласовано/спорное)
от т.	до т.			
1	2	3	4	5
1150	1151	28,92	—	согласовано
1151	1152	18,25		
1152	н1153У	29,16		
н1153У	1150	17,62		

3. Сведения о характеристиках уточняемого земельного участка с кадастровым номером 73:19:082701:736 :

№ п/п	Наименование характеристики земельного участка	Значение характеристики
1	2	3

1	2	3
1.	Адрес земельного участка	Местоположение установлено относительно ориентира, расположенного в границах участка. Почтовый адрес ориентира: обл Ульяновская р-н Ульяновский Садоводческое товарищество "Сокольники" участок 747.
1.1.	Сведения о местоположении земельного участка (при отсутствии адреса) в структурированном в соответствии с федеральной информационной адресной системой виде	—
1.2.	Дополнительные сведения о местоположении земельного участка	—
2.	Площадь земельного участка \pm величина погрешности определения (вычисления) площади ($P \pm \Delta P$), м ²	521 \pm 8,00
3.	Формула, примененная для вычисления предельной погрешности определения площади земельного участка, с подставленными значениями и итоговые (вычисленные) значения	$3,5*0,10*\sqrt{(521,00)} = 8$
4.	Площадь земельного участка согласно сведениям Единого государственного реестра недвижимости (Ркад), м ²	504,00
5.	Оценка расхождения Р и Ркад ($P - P_{кад}$), м ²	17
6.	Предельный минимальный и максимальный размеры земельного участка ($P_{мин}$ и $P_{макс}$), м ²	— —
7.	Вид (виды) разрешенного использования	Для ведения садоводства
7.1.	Дополнительные сведения об использовании земельного участка	—
8.	Кадастровый или иной государственный учетный номер (инвентарный) здания, сооружения, объекта незавершенного строительства, расположенного на земельном участке	—
9.	Сведения о земельных участках (землях общего пользования, территории общего пользования), посредством которых обеспечивается доступ	73:19:082701:867
10.	Иные сведения	—
4. Пояснения к сведениям об уточняемом земельном участке с кадастровым номером		73:19:082701:736 :
1.	—	—

1. Сведения о характерных точках границ уточняемого земельного участка с кадастровым номером 73:19:082701:737 :
 Система координат МСК-73, зона 2 Зона № 2

Обозначение характерных точек границ	Координаты, м				Метод определения координат	Формулы, примененные для расчета средней квадратической погрешности определения координат характерных точек границ (Mt), с подставленными в такие формулы значениями и итоговые (вычисленные) значения Mt, м	Описание закрепления точки
	содержатся в Едином государственном реестре недвижимости		определены в результате выполнения комплексных кадастровых работ				
	X	Y	X	Y			
1	2	3	4	5	6	7	8
н1149У	—	—	513 373,02	2 251 198,17	Метод спутниковых геодезических измерений (определений)	Mt = 0,10	—
н1072У	—	—	513 360,54	2 251 224,50			
н1070У	—	—	513 344,64	2 251 216,79			
1154	—	—	513 357,16	2 251 190,41			
1155	—	—	513 370,76	2 251 197,07			
н1149У	—	—	513 373,02	2 251 198,17			

2. Сведения о частях границ уточняемого земельного участка с кадастровым номером 73:19:082701:737 :

Обозначение части границ		Горизонтальное проложение (S), м	Описание прохождения части границ	Сведения о согласовании местоположения границ (согласовано/спорное)
от т.	до т.			
1	2	3	4	5
н1149У	н1072У	29,14	—	согласовано
н1072У	н1070У	17,67		
н1070У	1154	29,20		
1154	1155	15,14		
1155	н1149У	2,51		

3. Сведения о характеристиках уточняемого земельного участка с кадастровым номером 73:19:082701:737 :

№ п/п	Наименование характеристики земельного участка	Значение характеристики
1	2	3
1	2	3

1	2	3
1.	Адрес земельного участка	Местоположение установлено относительно ориентира, расположенного в границах участка. Почтовый адрес ориентира: обл Ульяновская р-н Ульяновский Садоводческое товарищество "Сокольники" участок 748.
1.1.	Сведения о местоположении земельного участка (при отсутствии адреса) в структурированном в соответствии с федеральной информационной адресной системой виде	—
1.2.	Дополнительные сведения о местоположении земельного участка	—
2.	Площадь земельного участка \pm величина погрешности определения (вычисления) площади ($P \pm \Delta P$), м ²	515 \pm 8,00
3.	Формула, примененная для вычисления предельной погрешности определения площади земельного участка, с подставленными значениями и итоговые (вычисленные) значения	$3,5 * 0,10 * \sqrt{(515,00)} = 8$
4.	Площадь земельного участка согласно сведениям Единого государственного реестра недвижимости (Ркад), м ²	504,00
5.	Оценка расхождения Р и Ркад (Р - Ркад), м ²	11
6.	Предельный минимальный и максимальный размеры земельного участка (Рмин и Рмакс), м ²	— —
7.	Вид (виды) разрешенного использования	Для ведения садоводства
7.1.	Дополнительные сведения об использовании земельного участка	—
8.	Кадастровый или иной государственный учетный номер (инвентарный) здания, сооружения, объекта незавершенного строительства, расположенного на земельном участке	—
9.	Сведения о земельных участках (землях общего пользования, территории общего пользования), посредством которых обеспечивается доступ	73:19:082701:867
10.	Иные сведения	—
4. Пояснения к сведениям об уточняемом земельном участке с кадастровым номером		73:19:082701:737 :
1.	—	—

1. Сведения о характерных точках границ уточняемого земельного участка с кадастровым номером 73:19:082701:738 :
 Система координат МСК-73, зона 2 Зона № 2

Обозначение характерных точек границ	Координаты, м				Метод определения координат	Формулы, примененные для расчета средней квадратической погрешности определения координат характерных точек границ (Mt), с подставленными в такие формулы значениями и итоговые (вычисленные) значения Mt, м	Описание закрепления точки
	содержатся в Едином государственном реестре недвижимости		определены в результате выполнения комплексных кадастровых работ				
	X	Y	X	Y			
1	2	3	4	5	6	7	8
н1153У	—	—	513 388,38	2 251 167,83	Метод спутниковых геодезических измерений (определений)	Mt = 0,10	—
1152	—	—	513 374,96	2 251 193,72			
1156	—	—	513 359,16	2 251 186,29			
1157	—	—	513 372,09	2 251 159,93			
н1153У	—	—	513 388,38	2 251 167,83			

2. Сведения о частях границ уточняемого земельного участка с кадастровым номером 73:19:082701:738 :

Обозначение части границ		Горизонтальное проложение (S), м	Описание прохождения части границ	Сведения о согласовании местоположения границ (согласовано/спорное)
от т.	до т.			
1	2	3	4	5
н1153У	1152	29,16	—	согласовано
1152	1156	17,46		
1156	1157	29,36		
1157	н1153У	18,10		

3. Сведения о характеристиках уточняемого земельного участка с кадастровым номером 73:19:082701:738 :

№ п/п	Наименование характеристики земельного участка	Значение характеристики
1	2	3
1	2	3

1	2	3
1.	Адрес земельного участка	Местоположение установлено относительно ориентира, расположенного в границах участка. Почтовый адрес ориентира: Ульяновская область, р-н Ульяновский, садоводческое товарищество "Сокольники", участок 749.
1.1.	Сведения о местоположении земельного участка (при отсутствии адреса) в структурированном в соответствии с федеральной информационной адресной системой виде	—
1.2.	Дополнительные сведения о местоположении земельного участка	—
2.	Площадь земельного участка \pm величина погрешности определения (вычисления) площади ($P \pm \Delta P$), м ²	520 \pm 8,00
3.	Формула, примененная для вычисления предельной погрешности определения площади земельного участка, с подставленными значениями и итоговые (вычисленные) значения	$3,5 * 0,10 * \sqrt{(520,00)} = 8$
4.	Площадь земельного участка согласно сведениям Единого государственного реестра недвижимости (Ркад), м ²	504,00
5.	Оценка расхождения Р и Ркад ($P - P_{кад}$), м ²	16
6.	Предельный минимальный и максимальный размеры земельного участка ($P_{мин}$ и $P_{макс}$), м ²	— —
7.	Вид (виды) разрешенного использования	Для ведения садоводства
7.1.	Дополнительные сведения об использовании земельного участка	—
8.	Кадастровый или иной государственный учетный номер (инвентарный) здания, сооружения, объекта незавершенного строительства, расположенного на земельном участке	—
9.	Сведения о земельных участках (землях общего пользования, территории общего пользования), посредством которых обеспечивается доступ	73:19:082701:867
10.	Иные сведения	—
4. Пояснения к сведениям об уточняемом земельном участке с кадастровым номером		73:19:082701:738 :
1.	—	—

1. Сведения о характерных точках границ уточняемого земельного участка с кадастровым номером 73:19:082701:739 :
 Система координат МСК-73, зона 2 Зона № 2

Обозначение характерных точек границ	Координаты, м				Метод определения координат	Формулы, примененные для расчета средней квадратической погрешности определения координат характерных точек границ (Mt), с подставленными в такие формулы значениями и итоговые (вычисленные) значения Mt, м	Описание закрепления точки
	содержатся в Едином государственном реестре недвижимости		определены в результате выполнения комплексных кадастровых работ				
	X	Y	X	Y			
1	2	3	4	5	6	7	8
1154	—	—	513 357,16	2 251 190,41	Метод спутниковых геодезических измерений (определений)	Mt = 0,10	—
н1070У	—	—	513 344,64	2 251 216,79			
1068	—	—	513 327,93	2 251 208,69			
1158	—	—	513 340,63	2 251 182,58			
1154	—	—	513 357,16	2 251 190,41			

2. Сведения о частях границ уточняемого земельного участка с кадастровым номером 73:19:082701:739 :

Обозначение части границ		Горизонтальное проложение (S), м	Описание прохождения части границ	Сведения о согласовании местоположения границ (согласовано/спорное)
от т.	до т.			
1	2	3	4	5
1154	н1070У	29,20	—	согласовано
н1070У	1068	18,57		
1068	1158	29,03		
1158	1154	18,29		

3. Сведения о характеристиках уточняемого земельного участка с кадастровым номером 73:19:082701:739 :

№ п/п	Наименование характеристики земельного участка	Значение характеристики
1	2	3
1	2	3

1	2	3
1.	Адрес земельного участка	обл Ульяновская р-н Ульяновский Садоводческое товарищество "Сокольники" участок 750
1.1.	Сведения о местоположении земельного участка (при отсутствии адреса) в структурированном в соответствии с федеральной информационной адресной системой виде	—
1.2.	Дополнительные сведения о местоположении земельного участка	—
2.	Площадь земельного участка ± величина погрешности определения (вычисления) площади ($P \pm \Delta P$), м ²	537 ± 8,00
3.	Формула, примененная для вычисления предельной погрешности определения площади земельного участка, с подставленными значениями и итоговые (вычисленные) значения	$3,5 * 0,10 * \sqrt{(537,00)} = 8$
4.	Площадь земельного участка согласно сведениям Единого государственного реестра недвижимости (Ркад), м ²	504,00
5.	Оценка расхождения Р и Ркад ($P - P_{кад}$), м ²	33
6.	Предельный минимальный и максимальный размеры земельного участка (Рмин и Рмакс), м ²	— —
7.	Вид (виды) разрешенного использования	Для ведения садоводства
7.1.	Дополнительные сведения об использовании земельного участка	—
8.	Кадастровый или иной государственный учетный номер (инвентарный) здания, сооружения, объекта незавершенного строительства, расположенного на земельном участке	—
9.	Сведения о земельных участках (землях общего пользования, территории общего пользования), посредством которых обеспечивается доступ	73:19:082701:867
10.	Иные сведения	—
4. Пояснения к сведениям об уточняемом земельном участке с кадастровым номером		73:19:082701:739 :
1.	—	—

1. Сведения о характерных точках границ уточняемого земельного участка с кадастровым номером 73:19:082701:742 :
 Система координат МСК-73, зона 2 Зона № 2

Обозначение характерных точек границ	Координаты, м				Метод определения координат	Формулы, примененные для расчета средней квадратической погрешности определения координат характерных точек границ (Mt), с подставленными в такие формулы значениями и итоговые (вычисленные) значения Mt, м	Описание закрепления точки
	содержатся в Едином государственном реестре недвижимости		определены в результате выполнения комплексных кадастровых работ				
	X	Y	X	Y			
1	2	3	4	5	6	7	8
1159	—	—	513 324,40	2 251 174,44	Метод спутниковых геодезических измерений (определений)	Mt = 0,10	—
1064	—	—	513 311,94	2 251 200,89			
1058	—	—	513 295,75	2 251 192,50			
1160	—	—	513 308,32	2 251 166,86			
1161	—	—	513 308,65	2 251 167,01			
1159	—	—	513 324,40	2 251 174,44			

2. Сведения о частях границ уточняемого земельного участка с кадастровым номером 73:19:082701:742 :

Обозначение части границ		Горизонтальное проложение (S), м	Описание прохождения части границ	Сведения о согласовании местоположения границ (согласовано/спорное)
от т.	до т.			
1	2	3	4	5
1159	1064	29,24	—	согласовано
1064	1058	18,23		
1058	1160	28,56		
1160	1161	0,36		
1161	1159	17,41		

3. Сведения о характеристиках уточняемого земельного участка с кадастровым номером 73:19:082701:742 :

№ п/п	Наименование характеристики земельного участка	Значение характеристики
1	2	3

1	2	3
1.	Адрес земельного участка	обл. Ульяновская, р-н Ульяновский, садоводческое товарищество "Сокольники", участок 754
1.1.	Сведения о местоположении земельного участка (при отсутствии адреса) в структурированном в соответствии с федеральной информационной адресной системой виде	—
1.2.	Дополнительные сведения о местоположении земельного участка	—
2.	Площадь земельного участка \pm величина погрешности определения (вычисления) площади ($P \pm \Delta P$), м ²	520 \pm 8,00
3.	Формула, примененная для вычисления предельной погрешности определения площади земельного участка, с подставленными значениями и итоговые (вычисленные) значения	$3,5 * 0,10 * \sqrt{(520,00)} = 8$
4.	Площадь земельного участка согласно сведениям Единого государственного реестра недвижимости (Ркад), м ²	504,00
5.	Оценка расхождения Р и Ркад ($P - P_{кад}$), м ²	16
6.	Предельный минимальный и максимальный размеры земельного участка (Рмин и Рмакс), м ²	— —
7.	Вид (виды) разрешенного использования	Для ведения садоводства
7.1.	Дополнительные сведения об использовании земельного участка	—
8.	Кадастровый или иной государственный учетный номер (инвентарный) здания, сооружения, объекта незавершенного строительства, расположенного на земельном участке	—
9.	Сведения о земельных участках (землях общего пользования, территории общего пользования), посредством которых обеспечивается доступ	73:19:082701:867
10.	Иные сведения	—
4. Пояснения к сведениям об уточняемом земельном участке с кадастровым номером		73:19:082701:742 :
1.	—	—

1. Сведения о характерных точках границ уточняемого земельного участка с кадастровым номером 73:19:082701:747 :
 Система координат МСК-73, зона 2 Зона № 2

Обозначение характерных точек границ	Координаты, м				Метод определения координат	Формулы, примененные для расчета средней квадратической погрешности определения координат характерных точек границ (Mt), с подставленными в такие формулы значениями и итоговые (вычисленные) значения Mt, м	Описание закрепления точки
	содержатся в Едином государственном реестре недвижимости		определены в результате выполнения комплексных кадастровых работ				
	X	Y	X	Y			
1	2	3	4	5	6	7	8
1162	—	—	513 296,91	2 251 124,69	Метод спутниковых геодезических измерений (определений)	Mt = 0,10	—
1163	—	—	513 285,84	2 251 150,03			
1164	—	—	513 269,69	2 251 142,33			
1165	—	—	513 281,57	2 251 116,95			
1162	—	—	513 296,91	2 251 124,69			

2. Сведения о частях границ уточняемого земельного участка с кадастровым номером 73:19:082701:747 :

Обозначение части границ		Горизонтальное проложение (S), м	Описание прохождения части границ	Сведения о согласовании местоположения границ (согласовано/спорное)
от т.	до т.			
1	2	3	4	5
1162	1163	27,65	—	согласовано
1163	1164	17,89		
1164	1165	28,02		
1165	1162	17,18		

3. Сведения о характеристиках уточняемого земельного участка с кадастровым номером 73:19:082701:747 :

№ п/п	Наименование характеристики земельного участка	Значение характеристики
1	2	3
1	2	3

1	2	3
1.	Адрес земельного участка	Ульяновская область, г. Ульяновск, садоводческое товарищество "Сокольники", участок 759
1.1.	Сведения о местоположении земельного участка (при отсутствии адреса) в структурированном в соответствии с федеральной информационной адресной системой виде	—
1.2.	Дополнительные сведения о местоположении земельного участка	—
2.	Площадь земельного участка ± величина погрешности определения (вычисления) площади ($P \pm \Delta P$), м ²	488 ± 8,00
3.	Формула, примененная для вычисления предельной погрешности определения площади земельного участка, с подставленными значениями и итоговые (вычисленные) значения	$3,5 * 0,10 * \sqrt{(488,00)} = 8$
4.	Площадь земельного участка согласно сведениям Единого государственного реестра недвижимости (Ркад), м ²	504,00
5.	Оценка расхождения Р и Ркад ($P - P_{кад}$), м ²	16
6.	Предельный минимальный и максимальный размеры земельного участка (Рмин и Рмакс), м ²	— —
7.	Вид (виды) разрешенного использования	Для ведения садоводства
7.1.	Дополнительные сведения об использовании земельного участка	—
8.	Кадастровый или иной государственный учетный номер (инвентарный) здания, сооружения, объекта незавершенного строительства, расположенного на земельном участке	—
9.	Сведения о земельных участках (землях общего пользования, территории общего пользования), посредством которых обеспечивается доступ	73:19:082701:867
10.	Иные сведения	—
4. Пояснения к сведениям об уточняемом земельном участке с кадастровым номером		73:19:082701:747 :
1.		—

1. Сведения о характерных точках границ уточняемого земельного участка с кадастровым номером 73:19:082701:748 :
 Система координат МСК-73, зона 2 Зона № 2

Обозначение характерных точек границ	Координаты, м				Метод определения координат	Формулы, примененные для расчета средней квадратической погрешности определения координат характерных точек границ (Mt), с подставленными в такие формулы значениями и итоговые (вычисленные) значения Mt, м	Описание закрепления точки
	содержатся в Едином государственном реестре недвижимости		определены в результате выполнения комплексных кадастровых работ				
	X	Y	X	Y			
1	2	3	4	5	6	7	8
1166	—	—	513 266,64	2 251 147,04	Метод спутниковых геодезических измерений (определений)	Mt = 0,10	—
1057	—	—	513 254,88	2 251 172,66			
1167	—	—	513 238,45	2 251 165,09			
1168	—	—	513 238,61	2 251 164,87			
1169	—	—	513 241,29	2 251 159,04			
1170	—	—	513 250,62	2 251 139,47			
1166	—	—	513 266,64	2 251 147,04			

2. Сведения о частях границ уточняемого земельного участка с кадастровым номером 73:19:082701:748 :

Обозначение части границ		Горизонтальное проложение (S), м	Описание прохождения части границ	Сведения о согласовании местоположения границ (согласовано/спорное)
от т.	до т.			
1	2	3	4	5
1166	1057	28,19	—	согласовано
1057	1167	18,09		
1167	1168	0,27		
1168	1169	6,42		
1169	1170	21,68		
1170	1166	17,72		

3. Сведения о характеристиках уточняемого земельного участка с кадастровым номером 73:19:082701:748 :

№ п/п	Наименование характеристики земельного участка	Значение характеристики
1	2	3
1.	Адрес земельного участка	обл. Ульяновская, р-н Ульяновский, Садоводческое товарищество "Сокольники", участок 760
1.1.	Сведения о местоположении земельного участка (при отсутствии адреса) в структурированном в соответствии с федеральной информационной адресной системой виде	—
1.2.	Дополнительные сведения о местоположении земельного участка	—
2.	Площадь земельного участка ± величина погрешности определения (вычисления) площади ($P \pm \Delta P$), м ²	507 ± 8,00
3.	Формула, примененная для вычисления предельной погрешности определения площади земельного участка, с подставленными значениями и итоговые (вычисленные) значения	$3,5 * 0,10 * \sqrt{(507,00)} = 8$
4.	Площадь земельного участка согласно сведениям Единого государственного реестра недвижимости (Ркад), м ²	504,00
5.	Оценка расхождения Р и Ркад ($P - P_{кад}$), м ²	3
6.	Предельный минимальный и максимальный размеры земельного участка (Рмин и Рмакс), м ²	— —
7.	Вид (виды) разрешенного использования	Для садоводства
7.1.	Дополнительные сведения об использовании земельного участка	—
8.	Кадастровый или иной государственный учетный номер (инвентарный) здания, сооружения, объекта незавершенного строительства, расположенного на земельном участке	—
9.	Сведения о земельных участках (землях общего пользования, территории общего пользования), посредством которых обеспечивается доступ	73:19:082701:867
10.	Иные сведения	—

4. Пояснения к сведениям об уточняемом земельном участке с кадастровым номером 73:19:082701:748 :

1.	—
----	---

1. Сведения о характерных точках границ уточняемого земельного участка с кадастровым номером 73:19:082701:754 :
 Система координат МСК-73, зона 2 Зона № 2

Обозначение характерных точек границ	Координаты, м				Метод определения координат	Формулы, примененные для расчета средней квадратической погрешности определения координат характерных точек границ (Mt), с подставленными в такие формулы значениями и итоговые (вычисленные) значения Mt, м	Описание закрепления точки
	содержатся в Едином государственном реестре недвижимости		определены в результате выполнения комплексных кадастровых работ				
	X	Y	X	Y			
1	2	3	4	5	6	7	8
1171	—	—	513 218,26	2 251 123,96	Метод спутниковых геодезических измерений (определений)	Mt = 0,10	—
151	—	—	513 206,15	2 251 149,17			
154	—	—	513 190,27	2 251 141,83			
1172	—	—	513 202,04	2 251 115,86			
1173	—	—	513 218,05	2 251 123,86			
1171	—	—	513 218,26	2 251 123,96			

2. Сведения о частях границ уточняемого земельного участка с кадастровым номером 73:19:082701:754 :

Обозначение части границ		Горизонтальное проложение (S), м	Описание прохождения части границ	Сведения о согласовании местоположения границ (согласовано/спорное)
от т.	до т.			
1	2	3	4	5
1171	151	27,97	—	согласовано
151	154	17,49		
154	1172	28,51		
1172	1173	17,90		
1173	1171	0,23		

3. Сведения о характеристиках уточняемого земельного участка с кадастровым номером 73:19:082701:754 :

№ п/п	Наименование характеристики земельного участка	Значение характеристики
1	2	3
1	2	3

1	2	3
1.	Адрес земельного участка	обл. Ульяновская, р-н Ульяновский, садоводческое товарищество "Сокольники", участок 766
1.1.	Сведения о местоположении земельного участка (при отсутствии адреса) в структурированном в соответствии с федеральной информационной адресной системой виде	—
1.2.	Дополнительные сведения о местоположении земельного участка	—
2.	Площадь земельного участка ± величина погрешности определения (вычисления) площади ($P \pm \Delta P$), м ²	503 ± 8,00
3.	Формула, примененная для вычисления предельной погрешности определения площади земельного участка, с подставленными значениями и итоговые (вычисленные) значения	$3,5 * 0,10 * \sqrt{(503,00)} = 8$
4.	Площадь земельного участка согласно сведениям Единого государственного реестра недвижимости (Ркад), м ²	504,00
5.	Оценка расхождения Р и Ркад ($P - P_{кад}$), м ²	1
6.	Предельный минимальный и максимальный размеры земельного участка (Рмин и Рмакс), м ²	— —
7.	Вид (виды) разрешенного использования	Для ведения садоводства
7.1.	Дополнительные сведения об использовании земельного участка	—
8.	Кадастровый или иной государственный учетный номер (инвентарный) здания, сооружения, объекта незавершенного строительства, расположенного на земельном участке	—
9.	Сведения о земельных участках (землях общего пользования, территории общего пользования), посредством которых обеспечивается доступ	73:19:082701:867
10.	Иные сведения	—
4. Пояснения к сведениям об уточняемом земельном участке с кадастровым номером		73:19:082701:754 :
1.	—	—

1. Сведения о характерных точках границ уточняемого земельного участка с кадастровым номером 73:19:082701:755 :
 Система координат МСК-73, зона 2 Зона № 2

Обозначение характерных точек границ	Координаты, м				Метод определения координат	Формулы, примененные для расчета средней квадратической погрешности определения координат характерных точек границ (Mt), с подставленными в такие формулы значениями и итоговые (вычисленные) значения Mt, м	Описание закрепления точки
	содержатся в Едином государственном реестре недвижимости		определены в результате выполнения комплексных кадастровых работ				
	X	Y	X	Y			
1	2	3	4	5	6	7	8
1172	—	—	513 202,04	2 251 115,86	Метод спутниковых геодезических измерений (определений)	Mt = 0,10	—
154	—	—	513 190,27	2 251 141,83			
1042	—	—	513 173,80	2 251 133,88			
1174	—	—	513 186,09	2 251 108,06			
1172	—	—	513 202,04	2 251 115,86			

2. Сведения о частях границ уточняемого земельного участка с кадастровым номером 73:19:082701:755 :

Обозначение части границ		Горизонтальное проложение (S), м	Описание прохождения части границ	Сведения о согласовании местоположения границ (согласовано/спорное)
от т.	до т.			
1	2	3	4	5
1172	154	28,51	—	согласовано
154	1042	18,29		
1042	1174	28,60		
1174	1172	17,76		

3. Сведения о характеристиках уточняемого земельного участка с кадастровым номером 73:19:082701:755 :

№ п/п	Наименование характеристики земельного участка	Значение характеристики
1	2	3
1	2	3

1	2	3
1.	Адрес земельного участка	Местоположение установлено относительно ориентира, расположенного в границах участка. Почтовый адрес ориентира: обл Ульяновская р-н Ульяновский Садоводческое товарищество "Сокольники" участок 768.
1.1.	Сведения о местоположении земельного участка (при отсутствии адреса) в структурированном в соответствии с федеральной информационной адресной системой виде	—
1.2.	Дополнительные сведения о местоположении земельного участка	—
2.	Площадь земельного участка \pm величина погрешности определения (вычисления) площади ($P \pm \Delta P$), м ²	514 \pm 8,00
3.	Формула, примененная для вычисления предельной погрешности определения площади земельного участка, с подставленными значениями и итоговые (вычисленные) значения	$3,5 * 0,10 * \sqrt{(514,00)} = 8$
4.	Площадь земельного участка согласно сведениям Единого государственного реестра недвижимости (Ркад), м ²	504,00
5.	Оценка расхождения Р и Ркад ($P - P_{кад}$), м ²	10
6.	Предельный минимальный и максимальный размеры земельного участка ($P_{мин}$ и $P_{макс}$), м ²	— —
7.	Вид (виды) разрешенного использования	Для ведения садоводства
7.1.	Дополнительные сведения об использовании земельного участка	—
8.	Кадастровый или иной государственный учетный номер (инвентарный) здания, сооружения, объекта незавершенного строительства, расположенного на земельном участке	—
9.	Сведения о земельных участках (землях общего пользования, территории общего пользования), посредством которых обеспечивается доступ	73:19:082701:867
10.	Иные сведения	—
4. Пояснения к сведениям об уточняемом земельном участке с кадастровым номером		73:19:082701:755 :
1.	—	—

1. Сведения о характерных точках границ уточняемого земельного участка с кадастровым номером 73:19:082701:765 :
 Система координат МСК-73, зона 2 Зона № 2

Обозначение характерных точек границ	Координаты, м				Метод определения координат	Формулы, примененные для расчета средней квадратической погрешности определения координат характерных точек границ (Mt), с подставленными в такие формулы значениями и итоговые (вычисленные) значения Mt, м	Описание закрепления точки
	содержатся в Едином государственном реестре недвижимости		определены в результате выполнения комплексных кадастровых работ				
	X	Y	X	Y			
1	2	3	4	5	6	7	8
1177	—	—	513 101,70	2 251 067,70	Метод спутниковых геодезических измерений (определений)	Mt = 0,10	—
1026	—	—	513 090,61	2 251 093,94			
1031	—	—	513 074,10	2 251 086,36			
1178	—	—	513 085,89	2 251 059,81			
1177	—	—	513 101,70	2 251 067,70			

2. Сведения о частях границ уточняемого земельного участка с кадастровым номером 73:19:082701:765 :

Обозначение части границ		Горизонтальное проложение (S), м	Описание прохождения части границ	Сведения о согласовании местоположения границ (согласовано/спорное)
от т.	до т.			
1	2	3	4	5
1177	1026	28,49	—	согласовано
1026	1031	18,17		
1031	1178	29,05		
1178	1177	17,67		

3. Сведения о характеристиках уточняемого земельного участка с кадастровым номером 73:19:082701:765 :

№ п/п	Наименование характеристики земельного участка	Значение характеристики
1	2	3

1	2	3
1.	Адрес земельного участка	Местоположение установлено относительно ориентира, расположенного в границах участка. Почтовый адрес ориентира: обл Ульяновская р-н Ульяновский Садоводческое товарищество "Сокольники" участок 780.
1.1.	Сведения о местоположении земельного участка (при отсутствии адреса) в структурированном в соответствии с федеральной информационной адресной системой виде	—
1.2.	Дополнительные сведения о местоположении земельного участка	—
2.	Площадь земельного участка \pm величина погрешности определения (вычисления) площади ($P \pm \Delta P$), м ²	515 \pm 8,00
3.	Формула, примененная для вычисления предельной погрешности определения площади земельного участка, с подставленными значениями и итоговые (вычисленные) значения	$3,5 * 0,10 * \sqrt{(515,00)} = 8$
4.	Площадь земельного участка согласно сведениям Единого государственного реестра недвижимости (Ркад), м ²	504,00
5.	Оценка расхождения P и Ркад (P - Ркад), м ²	11
6.	Предельный минимальный и максимальный размеры земельного участка (Рмин и Рмакс), м ²	— —
7.	Вид (виды) разрешенного использования	Для ведения садоводства
7.1.	Дополнительные сведения об использовании земельного участка	—
8.	Кадастровый или иной государственный учетный номер (инвентарный) здания, сооружения, объекта незавершенного строительства, расположенного на земельном участке	—
9.	Сведения о земельных участках (землях общего пользования, территории общего пользования), посредством которых обеспечивается доступ	73:19:082701:867
10.	Иные сведения	—
4. Пояснения к сведениям об уточняемом земельном участке с кадастровым номером		73:19:082701:765 :
1.	—	—

1. Сведения о характерных точках границ уточняемого земельного участка с кадастровым номером 73:19:082701:766 :
 Система координат МСК-73, зона 2 Зона № 2

Обозначение характерных точек границ	Координаты, м				Метод определения координат	Формулы, примененные для расчета средней квадратической погрешности определения координат характерных точек границ (Mt), с подставленными в такие формулы значениями и итоговые (вычисленные) значения Mt, м	Описание закрепления точки
	содержатся в Едином государственном реестре недвижимости		определены в результате выполнения комплексных кадастровых работ				
	X	Y	X	Y			
1	2	3	4	5	6	7	8
1179	—	—	513 120,05	2 251 037,93	Метод спутниковых геодезических измерений (определений)	Mt = 0,10	—
1180	—	—	513 107,89	2 251 064,98			
1181	—	—	513 090,46	2 251 057,21			
н1182У	—	—	513 103,72	2 251 031,11			
1183	—	—	513 104,73	2 251 031,22			
1179	—	—	513 120,05	2 251 037,93			

2. Сведения о частях границ уточняемого земельного участка с кадастровым номером 73:19:082701:766 :

Обозначение части границ		Горизонтальное проложение (S), м	Описание прохождения части границ	Сведения о согласовании местоположения границ (согласовано/спорное)
от т.	до т.			
1	2	3	4	5
1179	1180	29,66	—	согласовано
1180	1181	19,08		
1181	н1182У	29,28		
н1182У	1183	1,02		
1183	1179	16,73		

3. Сведения о характеристиках уточняемого земельного участка с кадастровым номером 73:19:082701:766 :

№ п/п	Наименование характеристики земельного участка	Значение характеристики
1	2	3
1	2	3

1	2	3
1.	Адрес земельного участка	Ульяновская область, р-н Ульяновский, с/т "Сокольники", участок 781
1.1.	Сведения о местоположении земельного участка (при отсутствии адреса) в структурированном в соответствии с федеральной информационной адресной системой виде	—
1.2.	Дополнительные сведения о местоположении земельного участка	—
2.	Площадь земельного участка ± величина погрешности определения (вычисления) площади ($P \pm \Delta P$), м ²	544 ± 8,00
3.	Формула, примененная для вычисления предельной погрешности определения площади земельного участка, с подставленными значениями и итоговые (вычисленные) значения	$3,5 * 0,10 * \sqrt{(544,00)} = 8$
4.	Площадь земельного участка согласно сведениям Единого государственного реестра недвижимости (Ркад), м ²	504,00
5.	Оценка расхождения P и Ркад ($P - P_{кад}$), м ²	40
6.	Предельный минимальный и максимальный размеры земельного участка (Pмин и Pмакс), м ²	— —
7.	Вид (виды) разрешенного использования	Для ведения садоводства
7.1.	Дополнительные сведения об использовании земельного участка	—
8.	Кадастровый или иной государственный учетный номер (инвентарный) здания, сооружения, объекта незавершенного строительства, расположенного на земельном участке	73:19:082701:1040
9.	Сведения о земельных участках (землях общего пользования, территории общего пользования), посредством которых обеспечивается доступ	73:19:082701:867
10.	Иные сведения	Иные ограничения (обременения) прав. Обременение возникает на основании: Постановление судебного пристава-исполнителя по Железнодорожному району г.Ульяновска и г. Новоульяновску от 27 октября 2016 г.
4. Пояснения к сведениям об уточняемом земельном участке с кадастровым номером <u>73:19:082701:766</u> :		
1.	—	

1. Сведения о характерных точках границ уточняемого земельного участка с кадастровым номером 73:19:082701:767 :
 Система координат МСК-73, зона 2 Зона № 2

Обозначение характерных точек границ	Координаты, м				Метод определения координат	Формулы, примененные для расчета средней квадратической погрешности определения координат характерных точек границ (Mt), с подставленными в такие формулы значениями и итоговые (вычисленные) значения Mt, м	Описание закрепления точки
	содержатся в Едином государственном реестре недвижимости		определены в результате выполнения комплексных кадастровых работ				
	X	Y	X	Y			
1	2	3	4	5	6	7	8
1178	—	—	513 085,89	2 251 059,81	Метод спутниковых геодезических измерений (определений)	Mt = 0,10	—
1031	—	—	513 074,10	2 251 086,36			
1184	—	—	513 058,19	2 251 078,82			
н1185У	—	—	513 071,13	2 251 052,33			
1186	—	—	513 072,53	2 251 052,93			
1178	—	—	513 085,89	2 251 059,81			

2. Сведения о частях границ уточняемого земельного участка с кадастровым номером 73:19:082701:767 :

Обозначение части границ		Горизонтальное проложение (S), м	Описание прохождения части границ	Сведения о согласовании местоположения границ (согласовано/спорное)
от т.	до т.			
1	2	3	4	5
1178	1031	29,05	—	согласовано
1031	1184	17,61		
1184	н1185У	29,48		
н1185У	1186	1,52		
1186	1178	15,03		

3. Сведения о характеристиках уточняемого земельного участка с кадастровым номером 73:19:082701:767 :

№ п/п	Наименование характеристики земельного участка	Значение характеристики
1	2	3

1	2	3
1.	Адрес земельного участка	Местоположение установлено относительно ориентира, расположенного в границах участка. Почтовый адрес ориентира: Ульяновская область, г. Ульяновск, садоводческое товарищество "Сокольники", участок 782.
1.1.	Сведения о местоположении земельного участка (при отсутствии адреса) в структурированном в соответствии с федеральной информационной адресной системой виде	—
1.2.	Дополнительные сведения о местоположении земельного участка	—
2.	Площадь земельного участка \pm величина погрешности определения (вычисления) площади ($P \pm \Delta P$), м ²	500 \pm 8,00
3.	Формула, примененная для вычисления предельной погрешности определения площади земельного участка, с подставленными значениями и итоговые (вычисленные) значения	$3,5 * 0,10 * \sqrt{(500,00)} = 8$
4.	Площадь земельного участка согласно сведениям Единого государственного реестра недвижимости (Ркад), м ²	503,00
5.	Оценка расхождения Р и Ркад ($P - P_{кад}$), м ²	3
6.	Предельный минимальный и максимальный размеры земельного участка (Рмин и Рмакс), м ²	— —
7.	Вид (виды) разрешенного использования	Для ведения садоводства
7.1.	Дополнительные сведения об использовании земельного участка	—
8.	Кадастровый или иной государственный учетный номер (инвентарный) здания, сооружения, объекта незавершенного строительства, расположенного на земельном участке	—
9.	Сведения о земельных участках (землях общего пользования, территории общего пользования), посредством которых обеспечивается доступ	73:19:082701:867
10.	Иные сведения	—
4. Пояснения к сведениям об уточняемом земельном участке с кадастровым номером		73:19:082701:767 :
1.	—	—

1. Сведения о характерных точках границ уточняемого земельного участка с кадастровым номером 73:19:082701:768 :
 Система координат МСК-73, зона 2 Зона № 2

Обозначение характерных точек границ	Координаты, м				Метод определения координат	Формулы, примененные для расчета средней квадратической погрешности определения координат характерных точек границ (Mt), с подставленными в такие формулы значениями и итоговые (вычисленные) значения Mt, м	Описание закрепления точки
	содержатся в Едином государственном реестре недвижимости		определены в результате выполнения комплексных кадастровых работ				
	X	Y	X	Y			
1	2	3	4	5	6	7	8
н1182У	—	—	513 103,72	2 251 031,11	Метод спутниковых геодезических измерений (определений)	Mt = 0,10	—
1181	—	—	513 090,46	2 251 057,21			
109	—	—	513 074,38	2 251 049,51			
н108У	—	—	513 087,21	2 251 023,80			
н1182У	—	—	513 103,72	2 251 031,11			

2. Сведения о частях границ уточняемого земельного участка с кадастровым номером 73:19:082701:768 :

Обозначение части границ		Горизонтальное проложение (S), м	Описание прохождения части границ	Сведения о согласовании местоположения границ (согласовано/спорное)
от т.	до т.			
1	2	3	4	5
н1182У	1181	29,28	—	согласовано
1181	109	17,83		
109	н108У	28,73		
н108У	н1182У	18,06		

3. Сведения о характеристиках уточняемого земельного участка с кадастровым номером 73:19:082701:768 :

№ п/п	Наименование характеристики земельного участка	Значение характеристики
1	2	3
1	2	3

1	2	3
1.	Адрес земельного участка	Местоположение установлено относительно ориентира, расположенного в границах участка. Почтовый адрес ориентира: обл Ульяновская р-н Ульяновский Садоводческое товарищество "Сокольники" участок 783.
1.1.	Сведения о местоположении земельного участка (при отсутствии адреса) в структурированном в соответствии с федеральной информационной адресной системой виде	—
1.2.	Дополнительные сведения о местоположении земельного участка	—
2.	Площадь земельного участка \pm величина погрешности определения (вычисления) площади ($P \pm \Delta P$), м ²	520 \pm 8,00
3.	Формула, примененная для вычисления предельной погрешности определения площади земельного участка, с подставленными значениями и итоговые (вычисленные) значения	$3,5 * 0,10 * \sqrt{(520,00)} = 8$
4.	Площадь земельного участка согласно сведениям Единого государственного реестра недвижимости (Ркад), м ²	504,00
5.	Оценка расхождения Р и Ркад ($P - P_{кад}$), м ²	16
6.	Предельный минимальный и максимальный размеры земельного участка ($P_{мин}$ и $P_{макс}$), м ²	— —
7.	Вид (виды) разрешенного использования	Для ведения садоводства
7.1.	Дополнительные сведения об использовании земельного участка	—
8.	Кадастровый или иной государственный учетный номер (инвентарный) здания, сооружения, объекта незавершенного строительства, расположенного на земельном участке	—
9.	Сведения о земельных участках (землях общего пользования, территории общего пользования), посредством которых обеспечивается доступ	73:19:082701:867
10.	Иные сведения	—
4. Пояснения к сведениям об уточняемом земельном участке с кадастровым номером		73:19:082701:768 :
1.	—	—

1. Сведения о характерных точках границ уточняемого земельного участка с кадастровым номером 73:19:082701:769 :
 Система координат МСК-73, зона 2 Зона № 2

Обозначение характерных точек границ	Координаты, м				Метод определения координат	Формулы, примененные для расчета средней квадратической погрешности определения координат характерных точек границ (Mt), с подставленными в такие формулы значениями и итоговые (вычисленные) значения Mt, м	Описание закрепления точки
	содержатся в Едином государственном реестре недвижимости		определены в результате выполнения комплексных кадастровых работ				
	X	Y	X	Y			
1	2	3	4	5	6	7	8
н1185У	—	—	513 071,13	2 251 052,33	Метод спутниковых геодезических измерений (определений)	Mt = 0,10	—
1184	—	—	513 058,19	2 251 078,82			
1021	—	—	513 042,58	2 251 071,49			
1187	—	—	513 055,88	2 251 045,69			
н1185У	—	—	513 071,13	2 251 052,33			

2. Сведения о частях границ уточняемого земельного участка с кадастровым номером 73:19:082701:769 :

Обозначение части границ		Горизонтальное проложение (S), м	Описание прохождения части границ	Сведения о согласовании местоположения границ (согласовано/спорное)
от т.	до т.			
1	2	3	4	5
н1185У	1184	29,48	—	согласовано
1184	1021	17,25		
1021	1187	29,03		
1187	н1185У	16,63		

3. Сведения о характеристиках уточняемого земельного участка с кадастровым номером 73:19:082701:769 :

№ п/п	Наименование характеристики земельного участка	Значение характеристики
1	2	3
1	2	3

1	2	3
1.	Адрес земельного участка	Местоположение установлено относительно ориентира, расположенного в границах участка. Почтовый адрес ориентира: обл Ульяновская р-н Ульяновский Садоводческое товарищество "Сокольники" участок 784.
1.1.	Сведения о местоположении земельного участка (при отсутствии адреса) в структурированном в соответствии с федеральной информационной адресной системой виде	—
1.2.	Дополнительные сведения о местоположении земельного участка	—
2.	Площадь земельного участка \pm величина погрешности определения (вычисления) площади ($P \pm \Delta P$), м ²	495 \pm 8,00
3.	Формула, примененная для вычисления предельной погрешности определения площади земельного участка, с подставленными значениями и итоговые (вычисленные) значения	$3,5 * 0,10 * \sqrt{(495,00)} = 8$
4.	Площадь земельного участка согласно сведениям Единого государственного реестра недвижимости (Ркад), м ²	504,00
5.	Оценка расхождения Р и Ркад ($P - P_{кад}$), м ²	9
6.	Предельный минимальный и максимальный размеры земельного участка ($P_{мин}$ и $P_{макс}$), м ²	— —
7.	Вид (виды) разрешенного использования	Для ведения садоводства
7.1.	Дополнительные сведения об использовании земельного участка	—
8.	Кадастровый или иной государственный учетный номер (инвентарный) здания, сооружения, объекта незавершенного строительства, расположенного на земельном участке	—
9.	Сведения о земельных участках (землях общего пользования, территории общего пользования), посредством которых обеспечивается доступ	73:19:082701:867
10.	Иные сведения	—
4. Пояснения к сведениям об уточняемом земельном участке с кадастровым номером		73:19:082701:769 :
1.	—	—

1. Сведения о характерных точках границ уточняемого земельного участка с кадастровым номером 73:19:082701:770 :
 Система координат МСК-73, зона 2 Зона № 2

Обозначение характерных точек границ	Координаты, м				Метод определения координат	Формулы, примененные для расчета средней квадратической погрешности определения координат характерных точек границ (Mt), с подставленными в такие формулы значениями и итоговые (вычисленные) значения Mt, м	Описание закрепления точки
	содержатся в Едином государственном реестре недвижимости		определены в результате выполнения комплексных кадастровых работ				
	X	Y	X	Y			
1	2	3	4	5	6	7	8
1187	—	—	513 055,88	2 251 045,69	Метод спутниковых геодезических измерений (определений)	Mt = 0,10	—
1021	—	—	513 042,58	2 251 071,49			
1025	—	—	513 027,21	2 251 063,78			
1188	—	—	513 039,37	2 251 038,54			
1187	—	—	513 055,88	2 251 045,69			

2. Сведения о частях границ уточняемого земельного участка с кадастровым номером 73:19:082701:770 :

Обозначение части границ		Горизонтальное проложение (S), м	Описание прохождения части границ	Сведения о согласовании местоположения границ (согласовано/спорное)
от т.	до т.			
1	2	3	4	5
1187	1021	29,03	—	согласовано
1021	1025	17,20		
1025	1188	28,02		
1188	1187	17,99		

3. Сведения о характеристиках уточняемого земельного участка с кадастровым номером 73:19:082701:770 :

№ п/п	Наименование характеристики земельного участка	Значение характеристики
1	2	3

1	2	3
1.	Адрес земельного участка	Местоположение установлено относительно ориентира, расположенного в границах участка. Почтовый адрес ориентира: обл Ульяновская р-н Ульяновский Садоводческое товарищество "Сокольники" участок 786.
1.1.	Сведения о местоположении земельного участка (при отсутствии адреса) в структурированном в соответствии с федеральной информационной адресной системой виде	—
1.2.	Дополнительные сведения о местоположении земельного участка	—
2.	Площадь земельного участка \pm величина погрешности определения (вычисления) площади ($P \pm \Delta P$), м ²	501 \pm 8,00
3.	Формула, примененная для вычисления предельной погрешности определения площади земельного участка, с подставленными значениями и итоговые (вычисленные) значения	$3,5*0,10*\sqrt{(501,00)} = 8$
4.	Площадь земельного участка согласно сведениям Единого государственного реестра недвижимости (Ркад), м ²	504,00
5.	Оценка расхождения Р и Ркад ($P - P_{кад}$), м ²	3
6.	Предельный минимальный и максимальный размеры земельного участка ($P_{мин}$ и $P_{макс}$), м ²	— —
7.	Вид (виды) разрешенного использования	для ведения садоводства
7.1.	Дополнительные сведения об использовании земельного участка	—
8.	Кадастровый или иной государственный учетный номер (инвентарный) здания, сооружения, объекта незавершенного строительства, расположенного на земельном участке	—
9.	Сведения о земельных участках (землях общего пользования, территории общего пользования), посредством которых обеспечивается доступ	73:19:082701:867
10.	Иные сведения	—
4. Пояснения к сведениям об уточняемом земельном участке с кадастровым номером		73:19:082701:770 :
1.	—	—

1. Сведения о характерных точках границ уточняемого земельного участка с кадастровым номером 73:19:082701:771 :
 Система координат МСК-73, зона 2 Зона № 2

Обозначение характерных точек границ	Координаты, м				Метод определения координат	Формулы, примененные для расчета средней квадратической погрешности определения координат характерных точек границ (Mt), с подставленными в такие формулы значениями и итоговые (вычисленные) значения Mt, м	Описание закрепления точки
	содержатся в Едином государственном реестре недвижимости		определены в результате выполнения комплексных кадастровых работ				
	X	Y	X	Y			
1	2	3	4	5	6	7	8
111	—	—	513 070,65	2 251 015,87	Метод спутниковых геодезических измерений (определений)	Mt = 0,10	—
110	—	—	513 057,80	2 251 041,84			
1189	—	—	513 042,07	2 251 034,27			
1190	—	—	513 054,64	2 251 008,33			
111	—	—	513 070,65	2 251 015,87			

2. Сведения о частях границ уточняемого земельного участка с кадастровым номером 73:19:082701:771 :

Обозначение части границ		Горизонтальное проложение (S), м	Описание прохождения части границ	Сведения о согласовании местоположения границ (согласовано/спорное)
от т.	до т.			
1	2	3	4	5
111	110	28,98	—	согласовано
110	1189	17,46		
1189	1190	28,83		
1190	111	17,70		

3. Сведения о характеристиках уточняемого земельного участка с кадастровым номером 73:19:082701:771 :

№ п/п	Наименование характеристики земельного участка	Значение характеристики
1	2	3

1	2	3
1.	Адрес земельного участка	обл. Ульяновская, р-н Ульяновский, садоводческое товарищество "Сокольники", участок 787
1.1.	Сведения о местоположении земельного участка (при отсутствии адреса) в структурированном в соответствии с федеральной информационной адресной системой виде	—
1.2.	Дополнительные сведения о местоположении земельного участка	—
2.	Площадь земельного участка \pm величина погрешности определения (вычисления) площади ($P \pm \Delta P$), м ²	508 \pm 8,00
3.	Формула, примененная для вычисления предельной погрешности определения площади земельного участка, с подставленными значениями и итоговые (вычисленные) значения	$3,5 * 0,10 * \sqrt{(508,00)} = 8$
4.	Площадь земельного участка согласно сведениям Единого государственного реестра недвижимости (Ркад), м ²	504,00
5.	Оценка расхождения P и Ркад ($P - P_{кад}$), м ²	4
6.	Предельный минимальный и максимальный размеры земельного участка (Рмин и Рмакс), м ²	— —
7.	Вид (виды) разрешенного использования	Для ведения садоводства
7.1.	Дополнительные сведения об использовании земельного участка	—
8.	Кадастровый или иной государственный учетный номер (инвентарный) здания, сооружения, объекта незавершенного строительства, расположенного на земельном участке	—
9.	Сведения о земельных участках (землях общего пользования, территории общего пользования), посредством которых обеспечивается доступ	73:19:082701:867
10.	Иные сведения	—
4. Пояснения к сведениям об уточняемом земельном участке с кадастровым номером		73:19:082701:771 :
1.	—	—

1. Сведения о характерных точках границ уточняемого земельного участка с кадастровым номером 73:19:082701:776 :
 Система координат МСК-73, зона 2 Зона № 2

Обозначение характерных точек границ	Координаты, м				Метод определения координат	Формулы, примененные для расчета средней квадратической погрешности определения координат характерных точек границ (Mt), с подставленными в такие формулы значениями и итоговые (вычисленные) значения Mt, м	Описание закрепления точки
	содержатся в Едином государственном реестре недвижимости		определены в результате выполнения комплексных кадастровых работ				
	X	Y	X	Y			
1	2	3	4	5	6	7	8
1191	—	—	513 050,86	2 250 973,41	Метод спутниковых геодезических измерений (определений)	Mt = 0,10	—
н1192У	—	—	513 051,50	2 250 973,72			
1193	—	—	513 037,69	2 251 001,52			
н1194У	—	—	513 019,91	2 250 992,91			
1195	—	—	513 034,53	2 250 966,55			
1191	—	—	513 050,86	2 250 973,41			

2. Сведения о частях границ уточняемого земельного участка с кадастровым номером 73:19:082701:776 :

Обозначение части границ		Горизонтальное проложение (S), м	Описание прохождения части границ	Сведения о согласовании местоположения границ (согласовано/спорное)
от т.	до т.			
1	2	3	4	5
1191	н1192У	0,71	—	согласовано
н1192У	1193	31,04		
1193	н1194У	19,76		
н1194У	1195	30,14		
1195	1191	17,71		

3. Сведения о характеристиках уточняемого земельного участка с кадастровым номером 73:19:082701:776 :

№ п/п	Наименование характеристики земельного участка	Значение характеристики
1	2	3
1	2	3

1	2	3
1.	Адрес земельного участка	Местоположение установлено относительно ориентира, расположенного в границах участка. Почтовый адрес ориентира: обл Ульяновская р-н Ульяновский Садоводческое товарищество "Сокольники" участок 792.
1.1.	Сведения о местоположении земельного участка (при отсутствии адреса) в структурированном в соответствии с федеральной информационной адресной системой виде	—
1.2.	Дополнительные сведения о местоположении земельного участка	—
2.	Площадь земельного участка \pm величина погрешности определения (вычисления) площади ($P \pm \Delta P$), м ²	583 \pm 8,00
3.	Формула, примененная для вычисления предельной погрешности определения площади земельного участка, с подставленными значениями и итоговые (вычисленные) значения	$3,5 * 0,10 * \sqrt{(583,00)} = 8$
4.	Площадь земельного участка согласно сведениям Единого государственного реестра недвижимости (Ркад), м ²	530,00
5.	Оценка расхождения Р и Ркад ($P - P_{кад}$), м ²	53
6.	Предельный минимальный и максимальный размеры земельного участка ($P_{мин}$ и $P_{макс}$), м ²	— —
7.	Вид (виды) разрешенного использования	Для ведения садоводства
7.1.	Дополнительные сведения об использовании земельного участка	—
8.	Кадастровый или иной государственный учетный номер (инвентарный) здания, сооружения, объекта незавершенного строительства, расположенного на земельном участке	—
9.	Сведения о земельных участках (землях общего пользования, территории общего пользования), посредством которых обеспечивается доступ	73:19:082701:867
10.	Иные сведения	—
4. Пояснения к сведениям об уточняемом земельном участке с кадастровым номером		73:19:082701:776 :
1.	—	—

1. Сведения о характерных точках границ уточняемого земельного участка с кадастровым номером 73:19:082701:777 :
 Система координат МСК-73, зона 2 Зона № 2

Обозначение характерных точек границ	Координаты, м				Метод определения координат	Формулы, примененные для расчета средней квадратической погрешности определения координат характерных точек границ (Mt), с подставленными в такие формулы значениями и итоговые (вычисленные) значения Mt, м	Описание закрепления точки
	содержатся в Едином государственном реестре недвижимости		определены в результате выполнения комплексных кадастровых работ				
	X	Y	X	Y			
1	2	3	4	5	6	7	8
1196	—	—	513 067,87	2 250 945,30	Метод спутниковых геодезических измерений (определений)	Mt = 0,10	—
н1197У	—	—	513 054,87	2 250 970,29			
1198	—	—	513 053,61	2 250 969,65			
1199	—	—	513 038,53	2 250 961,71			
1200	—	—	513 051,52	2 250 938,03			
1201	—	—	513 051,71	2 250 937,66			
1202	—	—	513 052,79	2 250 938,22			
1196	—	—	513 067,87	2 250 945,30			

2. Сведения о частях границ уточняемого земельного участка с кадастровым номером 73:19:082701:777 :

Обозначение части границ		Горизонтальное проложение (S), м	Описание прохождения части границ	Сведения о согласовании местоположения границ (согласовано/спорное)
от т.	до т.			
1	2	3	4	5
1196	н1197У	28,17	—	согласовано
н1197У	1198	1,41		
1198	1199	17,04		
1199	1200	27,01		

1	2	3	4	5
1200	1201	0,42	—	согласовано
1201	1202	1,22		
1202	1196	16,66		

3. Сведения о характеристиках уточняемого земельного участка с кадастровым номером 73:19:082701:777 :

№ п/п	Наименование характеристики земельного участка	Значение характеристики
1	2	3
1.	Адрес земельного участка	обл Ульяновская р-н Ульяновский Садоводческое товарищество "Сокольники" участок 793
1.1.	Сведения о местоположении земельного участка (при отсутствии адреса) в структурированном в соответствии с федеральной информационной адресной системой виде	—
1.2.	Дополнительные сведения о местоположении земельного участка	—
2.	Площадь земельного участка ± величина погрешности определения (вычисления) площади ($P \pm \Delta P$), м ²	504 ± 8,00
3.	Формула, примененная для вычисления предельной погрешности определения площади земельного участка, с подставленными значениями и итоговые (вычисленные) значения	$3,5 * 0,10 * \sqrt{(504,00)} = 8$
4.	Площадь земельного участка согласно сведениям Единого государственного реестра недвижимости (Ркад), м ²	504,00
5.	Оценка расхождения Р и Ркад ($P - P_{кад}$), м ²	0
6.	Предельный минимальный и максимальный размеры земельного участка (Рмин и Рмакс), м ²	— —
7.	Вид (виды) разрешенного использования	Для ведения садоводства
7.1.	Дополнительные сведения об использовании земельного участка	—
8.	Кадастровый или иной государственный учетный номер (инвентарный) здания, сооружения, объекта незавершенного строительства, расположенного на земельном участке	—
9.	Сведения о земельных участках (землях общего пользования, территории общего пользования), посредством которых обеспечивается доступ	73:19:082701:867
10.	Иные сведения	—

4. Пояснения к сведениям об уточняемом земельном участке с кадастровым номером 73:19:082701:777 :

1.	—
----	---

1. Сведения о характерных точках границ уточняемого земельного участка с кадастровым номером 73:19:082701:778 :
 Система координат МСК-73, зона 2 Зона № 2

Обозначение характерных точек границ	Координаты, м				Метод определения координат	Формулы, примененные для расчета средней квадратической погрешности определения координат характерных точек границ (Mt), с подставленными в такие формулы значениями и итоговые (вычисленные) значения Mt, м	Описание закрепления точки
	содержатся в Едином государственном реестре недвижимости		определены в результате выполнения комплексных кадастровых работ				
	X	Y	X	Y			
1	2	3	4	5	6	7	8
1203	—	—	513 067,67	2 250 981,54	Метод спутниковых геодезических измерений (определений)	Mt = 0,10	—
1190	—	—	513 054,64	2 251 008,33			
1193	—	—	513 037,69	2 251 001,52			
н1192У	—	—	513 051,50	2 250 973,72			
1203	—	—	513 067,67	2 250 981,54			

2. Сведения о частях границ уточняемого земельного участка с кадастровым номером 73:19:082701:778 :

Обозначение части границ		Горизонтальное проложение (S), м	Описание прохождения части границ	Сведения о согласовании местоположения границ (согласовано/спорное)
от т.	до т.			
1	2	3	4	5
1203	1190	29,79	—	согласовано
1190	1193	18,27		
1193	н1192У	31,04		
н1192У	1203	17,96		

3. Сведения о характеристиках уточняемого земельного участка с кадастровым номером 73:19:082701:778 :

№ п/п	Наименование характеристики земельного участка	Значение характеристики
1	2	3
1	2	3

1	2	3
1.	Адрес земельного участка	Местоположение установлено относительно ориентира, расположенного в границах участка. Почтовый адрес ориентира: Ульяновская область, г. Ульяновск, садоводческое товарищество "Сокольники", участок 794.
1.1.	Сведения о местоположении земельного участка (при отсутствии адреса) в структурированном в соответствии с федеральной информационной адресной системой виде	—
1.2.	Дополнительные сведения о местоположении земельного участка	—
2.	Площадь земельного участка \pm величина погрешности определения (вычисления) площади ($P \pm \Delta P$), м ²	550 \pm 8,00
3.	Формула, примененная для вычисления предельной погрешности определения площади земельного участка, с подставленными значениями и итоговые (вычисленные) значения	$3,5 * 0,10 * \sqrt{(550,00)} = 8$
4.	Площадь земельного участка согласно сведениям Единого государственного реестра недвижимости (Ркад), м ²	504,00
5.	Оценка расхождения Р и Ркад (Р - Ркад), м ²	46
6.	Предельный минимальный и максимальный размеры земельного участка (Рмин и Рмакс), м ²	— —
7.	Вид (виды) разрешенного использования	Для садоводства
7.1.	Дополнительные сведения об использовании земельного участка	—
8.	Кадастровый или иной государственный учетный номер (инвентарный) здания, сооружения, объекта незавершенного строительства, расположенного на земельном участке	—
9.	Сведения о земельных участках (землях общего пользования, территории общего пользования), посредством которых обеспечивается доступ	73:19:082701:867

1	2	3
10.	Иные сведения	<p>Запрещение. Обременение возникает на основании: Постановление судебного пристава-исполнителя ОСП по Железнодорожному району г. Ульяновска и г. Новоульяновску № 264148413/7342 (448064/22/73042-ИП), от 7 февраля 2023 г., документ выдан ОСП по Железнодорожному району г. Ульяновска и г. Новоульяновску</p> <p>Запрещение. Обременение возникает на основании: Постановление судебного пристава-исполнителя МОСП по исполнению особых исполнительных производств № 54246403/7317, от 12 декабря 2022 г., документ выдан МОСП по исполнению особых исполнительных производств</p> <p>Запрещение. Обременение возникает на основании: Постановление судебного пристава-исполнителя ОСП по Железнодорожному району г. Ульяновска и г. Новоульяновску № 256070538/7342, от 8 декабря 2022 г., документ выдан ОСП по Железнодорожному району г. Ульяновска и г. Новоульяновску</p> <p>Запрещение. Обременение возникает на основании: Постановление судебного пристава-исполнителя ОСП по Железнодорожному району г. Ульяновска и г. Новоульяновску № 248684768/7342, от 13 октября 2022 г., документ выдан ОСП по Железнодорожному району г. Ульяновска и г. Новоульяновску</p>

4. Пояснения к сведениям об уточняемом земельном участке с кадастровым номером 73:19:082701:778 :

1. —

1. Сведения о характерных точках границ уточняемого земельного участка с кадастровым номером 73:19:082701:779 :
Система координат МСК-73, зона 2 Зона № 2

Обозначение характерных точек границ	Координаты, м				Метод определения координат	Формулы, примененные для расчета средней квадратической погрешности определения координат характерных точек границ (Mt), с подставленными в такие формулы значениями и итоговые (вычисленные) значения Mt, м	Описание закрепления точки
	содержатся в Едином государственном реестре недвижимости		определены в результате выполнения комплексных кадастровых работ				
	X	Y	X	Y			
1	2	3	4	5	6	7	8
1204	—	—	513 083,62	2 250 952,82	Метод спутниковых геодезических измерений (определений)	Mt = 0,10	—
н1205У	—	—	513 070,97	2 250 978,47			
1206	—	—	513 069,51	2 250 977,73			

1	2	3	4	5	6	7	8
н1197У	—	—	513 054,87	2 250 970,29	Метод спутниковых геодезических измерений (определений)	Mt = 0,10	—
1196	—	—	513 067,87	2 250 945,30			
1204	—	—	513 083,62	2 250 952,82			

2. Сведения о частях границ уточняемого земельного участка с кадастровым номером 73:19:082701:779 :

Обозначение части границ		Горизонтальное проложение (S), м	Описание прохождения части границ	Сведения о согласовании местоположения границ (согласовано/спорное)
от т.	до т.			
1	2	3	4	5
1204	н1205У	28,60	—	согласовано
н1205У	1206	1,64		
1206	н1197У	16,42		
н1197У	1196	28,17		
1196	1204	17,45		

3. Сведения о характеристиках уточняемого земельного участка с кадастровым номером 73:19:082701:779 :

№ п/п	Наименование характеристики земельного участка	Значение характеристики
1	2	3
1.	Адрес земельного участка	Местоположение установлено относительно ориентира, расположенного в границах участка. Почтовый адрес ориентира: обл Ульяновская р-н Ульяновский Садоводческое товарищество "Сокольники" участок 795.
1.1.	Сведения о местоположении земельного участка (при отсутствии адреса) в структурированном в соответствии с федеральной информационной адресной системой виде	—
1.2.	Дополнительные сведения о местоположении земельного участка	—
2.	Площадь земельного участка ± величина погрешности определения (вычисления) площади ($P \pm \Delta P$), м ²	504 ± 8,00
3.	Формула, примененная для вычисления предельной погрешности определения площади земельного участка, с подставленными значениями и итоговые (вычисленные) значения	$3,5 * 0,10 * \sqrt{(504,00)} = 8$
4.	Площадь земельного участка согласно сведениям Единого государственного реестра недвижимости (Ркад), м ²	504,00
5.	Оценка расхождения Р и Ркад ($P - P_{кад}$), м ²	0

1	2	3
6.	Предельный минимальный и максимальный размеры земельного участка (Рмин и Рмакс), м ²	— —
7.	Вид (виды) разрешенного использования	Для ведения садоводства
7.1.	Дополнительные сведения об использовании земельного участка	—
8.	Кадастровый или иной государственный учетный номер (инвентарный) здания, сооружения, объекта незавершенного строительства, расположенного на земельном участке	—
9.	Сведения о земельных участках (землях общего пользования, территории общего пользования), посредством которых обеспечивается доступ	73:19:082701:867
10.	Иные сведения	—

4. Пояснения к сведениям об уточняемом земельном участке с кадастровым номером 73:19:082701:779 :

1.	—
----	---

1. Сведения о характерных точках границ уточняемого земельного участка с кадастровым номером 73:19:082701:781 :
Система координат МСК-73, зона 2 Зона № 2

Обозначение характерных точек границ	Координаты, м				Метод определения координат	Формулы, примененные для расчета средней квадратической погрешности определения координат характерных точек границ (Mt), с подставленными в такие формулы значениями и итоговые (вычисленные) значения Mt, м	Описание закрепления точки
	содержатся в Едином государственном реестре недвижимости		определены в результате выполнения комплексных кадастровых работ				
	X	Y	X	Y			
1	2	3	4	5	6	7	8
н1207У	—	—	513 099,73	2 250 960,46	Метод спутниковых геодезических измерений (определений)	Mt = 0,10	—
н1208У	—	—	513 086,26	2 250 986,23			
н1205У	—	—	513 070,97	2 250 978,47			
1204	—	—	513 083,62	2 250 952,82			
н1207У	—	—	513 099,73	2 250 960,46			

2. Сведения о частях границ уточняемого земельного участка с кадастровым номером 73:19:082701:781 :

Обозначение части границ		Горизонтальное проложение (S), м	Описание прохождения части границ	Сведения о согласовании местоположения границ (согласовано/спорное)
от т.	до т.			
1	2	3	4	5
н1207У	н1208У	29,08	—	согласовано
н1208У	н1205У	17,15		
н1205У	1204	28,60		
1204	н1207У	17,83		

3. Сведения о характеристиках уточняемого земельного участка с кадастровым номером 73:19:082701:781 :

№ п/п	Наименование характеристики земельного участка	Значение характеристики
1	2	3
1.	Адрес земельного участка	Местоположение установлено относительно ориентира, расположенного в границах участка. Почтовый адрес ориентира: обл Ульяновская р-н Ульяновский Садоводческое товарищество "Сокольники" участок 797.
1.1.	Сведения о местоположении земельного участка (при отсутствии адреса) в структурированном в соответствии с федеральной информационной адресной системой виде	—
1.2.	Дополнительные сведения о местоположении земельного участка	—
2.	Площадь земельного участка ± величина погрешности определения (вычисления) площади ($P \pm \Delta P$), м ²	504 ± 8,00
3.	Формула, примененная для вычисления предельной погрешности определения площади земельного участка, с подставленными значениями и итоговые (вычисленные) значения	$3,5 * 0,10 * \sqrt{(504,00)} = 8$
4.	Площадь земельного участка согласно сведениям Единого государственного реестра недвижимости (Ркад), м ²	504,00
5.	Оценка расхождения Р и Ркад ($P - P_{кад}$), м ²	0
6.	Предельный минимальный и максимальный размеры земельного участка (Рмин и Рмакс), м ²	— —
7.	Вид (виды) разрешенного использования	Для ведения садоводства
7.1.	Дополнительные сведения об использовании земельного участка	—
8.	Кадастровый или иной государственный учетный номер (инвентарный) здания, сооружения, объекта незавершенного строительства, расположенного на земельном участке	—

1	2	3
9.	Сведения о земельных участках (землях общего пользования, территории общего пользования), посредством которых обеспечивается доступ	73:19:082701:867
10.	Иные сведения	—

4. Пояснения к сведениям об уточняемом земельном участке с кадастровым номером 73:19:082701:781 :

1.	—
----	---

1. Сведения о характерных точках границ уточняемого земельного участка с кадастровым номером 73:19:082701:782 :
 Система координат МСК-73, зона 2 Зона № 2

Обозначение характерных точек границ	Координаты, м				Метод определения координат	Формулы, примененные для расчета средней квадратической погрешности определения координат характерных точек границ (Mt), с подставленными в такие формулы значениями и итоговые (вычисленные) значения Mt, м	Описание закрепления точки
	содержатся в Едином государственном реестре недвижимости		определены в результате выполнения комплексных кадастровых работ				
	X	Y	X	Y			
1	2	3	4	5	6	7	8
н1209У	—	—	513 100,97	2 250 998,58	Метод спутниковых геодезических измерений (определений)	Mt = 0,10	—
н108У	—	—	513 087,21	2 251 023,80			
111	—	—	513 070,65	2 251 015,87			
1210	—	—	513 083,37	2 250 989,70			
н1209У	—	—	513 100,97	2 250 998,58			

2. Сведения о частях границ уточняемого земельного участка с кадастровым номером 73:19:082701:782 :

Обозначение части границ		Горизонтальное проложение (S), м	Описание прохождения части границ	Сведения о согласовании местоположения границ (согласовано/спорное)
от т.	до т.			
1	2	3	4	5
н1209У	н108У	28,73	—	согласовано
н108У	111	18,36	—	

1	2	3	4	5
111	1210	29,10	—	согласовано
1210	н1209У	19,71	—	

3. Сведения о характеристиках уточняемого земельного участка с кадастровым номером 73:19:082701:782 :

№ п/п	Наименование характеристики земельного участка	Значение характеристики
1	2	3
1.	Адрес земельного участка	обл Ульяновская р-н Ульяновский Садоводческое товарищество "Сокольники" участок 798
1.1.	Сведения о местоположении земельного участка (при отсутствии адреса) в структурированном в соответствии с федеральной информационной адресной системой виде	—
1.2.	Дополнительные сведения о местоположении земельного участка	—
2.	Площадь земельного участка ± величина погрешности определения (вычисления) площади ($P \pm \Delta P$), м ²	550 ± 8,00
3.	Формула, примененная для вычисления предельной погрешности определения площади земельного участка, с подставленными значениями и итоговые (вычисленные) значения	$3,5 * 0,10 * \sqrt{(550,00)} = 8$
4.	Площадь земельного участка согласно сведениям Единого государственного реестра недвижимости (Ркад), м ²	504,00
5.	Оценка расхождения Р и Ркад ($P - P_{кад}$), м ²	46
6.	Предельный минимальный и максимальный размеры земельного участка (Рмин и Рмакс), м ²	— —
7.	Вид (виды) разрешенного использования	Для ведения садоводства
7.1.	Дополнительные сведения об использовании земельного участка	—
8.	Кадастровый или иной государственный учетный номер (инвентарный) здания, сооружения, объекта незавершенного строительства, расположенного на земельном участке	—
9.	Сведения о земельных участках (землях общего пользования, территории общего пользования), посредством которых обеспечивается доступ	73:19:082701:867
10.	Иные сведения	—

4. Пояснения к сведениям об уточняемом земельном участке с кадастровым номером 73:19:082701:782 :

1.	—
----	---

1. Сведения о характерных точках границ уточняемого земельного участка с кадастровым номером 73:19:082701:783 :
 Система координат МСК-73, зона 2 Зона № 2

Обозначение характерных точек границ	Координаты, м				Метод определения координат	Формулы, примененные для расчета средней квадратической погрешности определения координат характерных точек границ (Mt), с подставленными в такие формулы значениями и итоговые (вычисленные) значения Mt, м	Описание закрепления точки
	содержатся в Едином государственном реестре недвижимости		определены в результате выполнения комплексных кадастровых работ				
	X	Y	X	Y			
1	2	3	4	5	6	7	8
1211	—	—	513 100,26	2 250 960,71	Метод спутниковых геодезических измерений (определений)	Mt = 0,10	—
н1212У	—	—	513 115,11	2 250 968,28			
н1213У	—	—	513 101,87	2 250 994,07			
1214	—	—	513 087,87	2 250 987,05			
н1208У	—	—	513 086,26	2 250 986,23			
н1207У	—	—	513 099,73	2 250 960,46			
1211	—	—	513 100,26	2 250 960,71			

2. Сведения о частях границ уточняемого земельного участка с кадастровым номером 73:19:082701:783 :

Обозначение части границ		Горизонтальное проложение (S), м	Описание прохождения части границ	Сведения о согласовании местоположения границ (согласовано/спорное)
от т.	до т.			
1	2	3	4	5
1211	н1212У	16,67	—	согласовано
н1212У	н1213У	28,99		
н1213У	1214	15,66		
1214	н1208У	1,81		
н1208У	н1207У	29,08		
н1207У	1211	0,59		

3. Сведения о характеристиках уточняемого земельного участка с кадастровым номером <u>73:19:082701:783</u> :		
№ п/п	Наименование характеристики земельного участка	Значение характеристики
1	2	3
1.	Адрес земельного участка	Местоположение установлено относительно ориентира, расположенного в границах участка. Почтовый адрес ориентира: обл Ульяновская р-н Ульяновский Садоводческое товарищество "Сокольники" участок 799.
1.1.	Сведения о местоположении земельного участка (при отсутствии адреса) в структурированном в соответствии с федеральной информационной адресной системой виде	—
1.2.	Дополнительные сведения о местоположении земельного участка	—
2.	Площадь земельного участка ± величина погрешности определения (вычисления) площади ($P \pm \Delta P$), м ²	504 ± 8,00
3.	Формула, примененная для вычисления предельной погрешности определения площади земельного участка, с подставленными значениями и итоговые (вычисленные) значения	$3,5 * 0,10 * \sqrt{(504,00)} = 8$
4.	Площадь земельного участка согласно сведениям Единого государственного реестра недвижимости (Ркад), м ²	504,00
5.	Оценка расхождения Р и Ркад ($P - P_{кад}$), м ²	0
6.	Предельный минимальный и максимальный размеры земельного участка (Рмин и Рмакс), м ²	— —
7.	Вид (виды) разрешенного использования	Для ведения садоводства
7.1.	Дополнительные сведения об использовании земельного участка	—
8.	Кадастровый или иной государственный учетный номер (инвентарный) здания, сооружения, объекта незавершенного строительства, расположенного на земельном участке	—
9.	Сведения о земельных участках (землях общего пользования, территории общего пользования), посредством которых обеспечивается доступ	73:19:082701:867
10.	Иные сведения	—
4. Пояснения к сведениям об уточняемом земельном участке с кадастровым номером <u>73:19:082701:783</u> :		
1.	—	—

1. Сведения о характерных точках границ уточняемого земельного участка с кадастровым номером 73:19:082701:784 :
 Система координат МСК-73, зона 2 Зона № 2

Обозначение характерных точек границ	Координаты, м				Метод определения координат	Формулы, примененные для расчета средней квадратической погрешности определения координат характерных точек границ (Mt), с подставленными в такие формулы значениями и итоговые (вычисленные) значения Mt, м	Описание закрепления точки
	содержатся в Едином государственном реестре недвижимости		определены в результате выполнения комплексных кадастровых работ				
	X	Y	X	Y			
1	2	3	4	5	6	7	8
1215	—	—	513 117,66	2 251 005,81	Метод спутниковых геодезических измерений (определений)	Mt = 0,10	—
1183	—	—	513 104,73	2 251 031,22			
н1182У	—	—	513 103,72	2 251 031,11			
н108У	—	—	513 087,21	2 251 023,80			
н1209У	—	—	513 100,97	2 250 998,58			
1216	—	—	513 101,48	2 250 998,84			
1215	—	—	513 117,66	2 251 005,81			

2. Сведения о частях границ уточняемого земельного участка с кадастровым номером 73:19:082701:784 :

Обозначение части границ		Горизонтальное проложение (S), м	Описание прохождения части границ	Сведения о согласовании местоположения границ (согласовано/спорное)
от т.	до т.			
1	2	3	4	5
1215	1183	28,51	—	согласовано
1183	н1182У	1,02		
н1182У	н108У	18,06		
н108У	н1209У	28,73		
н1209У	1216	0,57		
1216	1215	17,62		

3. Сведения о характеристиках уточняемого земельного участка с кадастровым номером 73:19:082701:784 :

№ п/п	Наименование характеристики земельного участка	Значение характеристики
1	2	3
1.	Адрес земельного участка	обл Ульяновская р-н Ульяновский Садоводческое товарищество "Сокольники" участок 800
1.1.	Сведения о местоположении земельного участка (при отсутствии адреса) в структурированном в соответствии с федеральной информационной адресной системой виде	—
1.2.	Дополнительные сведения о местоположении земельного участка	—
2.	Площадь земельного участка ± величина погрешности определения (вычисления) площади ($P \pm \Delta P$), м ²	533 ± 8,00
3.	Формула, примененная для вычисления предельной погрешности определения площади земельного участка, с подставленными значениями и итоговые (вычисленные) значения	$3,5 * 0,10 * \sqrt{(533,00)} = 8$
4.	Площадь земельного участка согласно сведениям Единого государственного реестра недвижимости (Ркад), м ²	504,00
5.	Оценка расхождения Р и Ркад ($P - P_{кад}$), м ²	29
6.	Предельный минимальный и максимальный размеры земельного участка (Рмин и Рмакс), м ²	— —
7.	Вид (виды) разрешенного использования	Для ведения садоводства
7.1.	Дополнительные сведения об использовании земельного участка	—
8.	Кадастровый или иной государственный учетный номер (инвентарный) здания, сооружения, объекта незавершенного строительства, расположенного на земельном участке	—
9.	Сведения о земельных участках (землях общего пользования, территории общего пользования), посредством которых обеспечивается доступ	73:19:082701:867
10.	Иные сведения	—

4. Пояснения к сведениям об уточняемом земельном участке с кадастровым номером 73:19:082701:784 :

1.	—
----	---

1. Сведения о характерных точках границ уточняемого земельного участка с кадастровым номером 73:19:082701:785 :
 Система координат МСК-73, зона 2 Зона № 2

Обозначение характерных точек границ	Координаты, м				Метод определения координат	Формулы, примененные для расчета средней квадратической погрешности определения координат характерных точек границ (Mt), с подставленными в такие формулы значениями и итоговые (вычисленные) значения Mt, м	Описание закрепления точки
	содержатся в Едином государственном реестре недвижимости		определены в результате выполнения комплексных кадастровых работ				
	X	Y	X	Y			
1	2	3	4	5	6	7	8
н1212У	—	—	513 115,11	2 250 968,28	Метод спутниковых геодезических измерений (определений)	Mt = 0,10	—
н1217У	—	—	513 130,53	2 250 975,06			
1218	—	—	513 118,17	2 251 001,06			
1219	—	—	513 117,84	2 251 001,48			
1220	—	—	513 102,92	2 250 994,60			
н1213У	—	—	513 101,87	2 250 994,07			
н1212У	—	—	513 115,11	2 250 968,28			

2. Сведения о частях границ уточняемого земельного участка с кадастровым номером 73:19:082701:785 :

Обозначение части границ		Горизонтальное проложение (S), м	Описание прохождения части границ	Сведения о согласовании местоположения границ (согласовано/спорное)
от т.	до т.			
1	2	3	4	5
н1212У	н1217У	16,84	—	согласовано
н1217У	1218	28,79		
1218	1219	0,53		
1219	1220	16,43		
1220	н1213У	1,18		
н1213У	н1212У	28,99		

3. Сведения о характеристиках уточняемого земельного участка с кадастровым номером 73:19:082701:785 :

№ п/п	Наименование характеристики земельного участка	Значение характеристики
1	2	3
1.	Адрес земельного участка	Местоположение установлено относительно ориентира, расположенного в границах участка. Почтовый адрес ориентира: обл Ульяновская р-н Ульяновский Садоводческое товарищество "Сокольники" участок 801.
1.1.	Сведения о местоположении земельного участка (при отсутствии адреса) в структурированном в соответствии с федеральной информационной адресной системой виде	—
1.2.	Дополнительные сведения о местоположении земельного участка	—
2.	Площадь земельного участка ± величина погрешности определения (вычисления) площади ($P \pm \Delta P$), м ²	504 ± 8,00
3.	Формула, примененная для вычисления предельной погрешности определения площади земельного участка, с подставленными значениями и итоговые (вычисленные) значения	$3,5 * 0,10 * \sqrt{(504,00)} = 8$
4.	Площадь земельного участка согласно сведениям Единого государственного реестра недвижимости (Ркад), м ²	504,00
5.	Оценка расхождения Р и Ркад ($P - P_{кад}$), м ²	0
6.	Предельный минимальный и максимальный размеры земельного участка (Рмин и Рмакс), м ²	— —
7.	Вид (виды) разрешенного использования	Для ведения садоводства
7.1.	Дополнительные сведения об использовании земельного участка	—
8.	Кадастровый или иной государственный учетный номер (инвентарный) здания, сооружения, объекта незавершенного строительства, расположенного на земельном участке	—
9.	Сведения о земельных участках (землях общего пользования, территории общего пользования), посредством которых обеспечивается доступ	73:19:082701:867
10.	Иные сведения	—

4. Пояснения к сведениям об уточняемом земельном участке с кадастровым номером 73:19:082701:785 :

1.	—
----	---

1. Сведения о характерных точках границ уточняемого земельного участка с кадастровым номером 73:19:082701:787 :
 Система координат МСК-73, зона 2 Зона № 2

Обозначение характерных точек границ	Координаты, м				Метод определения координат	Формулы, примененные для расчета средней квадратической погрешности определения координат характерных точек границ (Mt), с подставленными в такие формулы значениями и итоговые (вычисленные) значения Mt, м	Описание закрепления точки
	содержатся в Едином государственном реестре недвижимости		определены в результате выполнения комплексных кадастровых работ				
	X	Y	X	Y			
1	2	3	4	5	6	7	8
н1217У	—	—	513 130,53	2 250 975,06	Метод спутниковых геодезических измерений (определений)	Mt = 0,10	—
н1221У	—	—	513 131,43	2 250 975,49			
1222	—	—	513 145,07	2 250 981,96			
1223	—	—	513 133,46	2 251 007,96			
1224	—	—	513 132,76	2 251 007,59			
1218	—	—	513 118,17	2 251 001,06			
н1217У	—	—	513 130,53	2 250 975,06			

2. Сведения о частях границ уточняемого земельного участка с кадастровым номером 73:19:082701:787 :

Обозначение части границ		Горизонтальное проложение (S), м	Описание прохождения части границ	Сведения о согласовании местоположения границ (согласовано/спорное)
от т.	до т.			
1	2	3	4	5
н1217У	н1221У	1,00	—	согласовано
н1221У	1222	15,10		
1222	1223	28,47		
1223	1224	0,79		
1224	1218	15,98		
1218	н1217У	28,79		

3. Сведения о характеристиках уточняемого земельного участка с кадастровым номером 73:19:082701:787 :

№ п/п	Наименование характеристики земельного участка	Значение характеристики
1	2	3
1.	Адрес земельного участка	Местоположение установлено относительно ориентира, расположенного в границах участка. Почтовый адрес ориентира: обл. Ульяновская, р-н Ульяновский, Садоводческое товарищество "Сокольники" участок 803.
1.1.	Сведения о местоположении земельного участка (при отсутствии адреса) в структурированном в соответствии с федеральной информационной адресной системой виде	—
1.2.	Дополнительные сведения о местоположении земельного участка	—
2.	Площадь земельного участка ± величина погрешности определения (вычисления) площади ($P \pm \Delta P$), м ²	470 ± 8,00
3.	Формула, примененная для вычисления предельной погрешности определения площади земельного участка, с подставленными значениями и итоговые (вычисленные) значения	$3,5 * 0,10 * \sqrt{(470,00)} = 8$
4.	Площадь земельного участка согласно сведениям Единого государственного реестра недвижимости (Ркад), м ²	504,00
5.	Оценка расхождения Р и Ркад ($P - P_{кад}$), м ²	34
6.	Предельный минимальный и максимальный размеры земельного участка (Рмин и Рмакс), м ²	— —
7.	Вид (виды) разрешенного использования	Для садоводства
7.1.	Дополнительные сведения об использовании земельного участка	—
8.	Кадастровый или иной государственный учетный номер (инвентарный) здания, сооружения, объекта незавершенного строительства, расположенного на земельном участке	—
9.	Сведения о земельных участках (землях общего пользования, территории общего пользования), посредством которых обеспечивается доступ	73:19:082701:867
10.	Иные сведения	—

4. Пояснения к сведениям об уточняемом земельном участке с кадастровым номером 73:19:082701:787 :

1.	—
----	---

1. Сведения о характерных точках границ уточняемого земельного участка с кадастровым номером 73:19:082701:791 :
 Система координат МСК-73, зона 2 Зона № 2

Обозначение характерных точек границ	Координаты, м				Метод определения координат	Формулы, примененные для расчета средней квадратической погрешности определения координат характерных точек границ (Mt), с подставленными в такие формулы значениями и итоговые (вычисленные) значения Mt, м	Описание закрепления точки
	содержатся в Едином государственном реестре недвижимости		определены в результате выполнения комплексных кадастровых работ				
	X	Y	X	Y			
1	2	3	4	5	6	7	8
1225	—	—	513 160,34	2 250 989,20	Метод спутниковых геодезических измерений (определений)	Mt = 0,10	—
н1226У	—	—	513 177,37	2 250 997,91			
1227	—	—	513 164,90	2 251 024,09			
1228	—	—	513 147,91	2 251 015,60			
1225	—	—	513 160,34	2 250 989,20			

2. Сведения о частях границ уточняемого земельного участка с кадастровым номером 73:19:082701:791 :

Обозначение части границ		Горизонтальное проложение (S), м	Описание прохождения части границ	Сведения о согласовании местоположения границ (согласовано/спорное)
от т.	до т.			
1	2	3	4	5
1225	н1226У	19,13	—	согласовано
н1226У	1227	29,00		
1227	1228	18,99		
1228	1225	29,18		

3. Сведения о характеристиках уточняемого земельного участка с кадастровым номером 73:19:082701:791 :

№ п/п	Наименование характеристики земельного участка	Значение характеристики
1	2	3
1	2	3

1	2	3
1.	Адрес земельного участка	Местоположение установлено относительно ориентира, расположенного в границах участка. Почтовый адрес ориентира: обл Ульяновская р-н Ульяновский Садоводческое товарищество "Сокольники" участок 807.
1.1.	Сведения о местоположении земельного участка (при отсутствии адреса) в структурированном в соответствии с федеральной информационной адресной системой виде	—
1.2.	Дополнительные сведения о местоположении земельного участка	—
2.	Площадь земельного участка \pm величина погрешности определения (вычисления) площади ($P \pm \Delta P$), м ²	554 \pm 8,00
3.	Формула, примененная для вычисления предельной погрешности определения площади земельного участка, с подставленными значениями и итоговые (вычисленные) значения	$3,5 * 0,10 * \sqrt{(554,00)} = 8$
4.	Площадь земельного участка согласно сведениям Единого государственного реестра недвижимости (Ркад), м ²	504,00
5.	Оценка расхождения Р и Ркад ($P - P_{кад}$), м ²	50
6.	Предельный минимальный и максимальный размеры земельного участка ($P_{мин}$ и $P_{макс}$), м ²	— —
7.	Вид (виды) разрешенного использования	Для ведения садоводства
7.1.	Дополнительные сведения об использовании земельного участка	—
8.	Кадастровый или иной государственный учетный номер (инвентарный) здания, сооружения, объекта незавершенного строительства, расположенного на земельном участке	—
9.	Сведения о земельных участках (землях общего пользования, территории общего пользования), посредством которых обеспечивается доступ	73:19:082701:867
10.	Иные сведения	—
4. Пояснения к сведениям об уточняемом земельном участке с кадастровым номером		73:19:082701:791 :
1.	—	—

1. Сведения о характерных точках границ уточняемого земельного участка с кадастровым номером 73:19:082701:793 :
 Система координат МСК-73, зона 2 Зона № 2

Обозначение характерных точек границ	Координаты, м				Метод определения координат	Формулы, примененные для расчета средней квадратической погрешности определения координат характерных точек границ (Mt), с подставленными в такие формулы значениями и итоговые (вычисленные) значения Mt, м	Описание закрепления точки
	содержатся в Едином государственном реестре недвижимости		определены в результате выполнения комплексных кадастровых работ				
	X	Y	X	Y			
1	2	3	4	5	6	7	8
н1226У	—	—	513 177,37	2 250 997,91	Метод спутниковых геодезических измерений (определений)	Mt = 0,10	—
н1229У	—	—	513 194,65	2 251 006,19			
1230	—	—	513 182,42	2 251 032,06			
1227	—	—	513 164,90	2 251 024,09			
н1226У	—	—	513 177,37	2 250 997,91			

2. Сведения о частях границ уточняемого земельного участка с кадастровым номером 73:19:082701:793 :

Обозначение части границ		Горизонтальное проложение (S), м	Описание прохождения части границ	Сведения о согласовании местоположения границ (согласовано/спорное)
от т.	до т.			
1	2	3	4	5
н1226У	н1229У	19,16	—	согласовано
н1229У	1230	28,62		
1230	1227	19,25		
1227	н1226У	29,00		

3. Сведения о характеристиках уточняемого земельного участка с кадастровым номером 73:19:082701:793 :

№ п/п	Наименование характеристики земельного участка	Значение характеристики
1	2	3
1	2	3

1	2	3
1.	Адрес земельного участка	Местоположение установлено относительно ориентира, расположенного в границах участка. Почтовый адрес ориентира: обл Ульяновская р-н Ульяновский Садоводческое товарищество "Сокольники" участок 809.
1.1.	Сведения о местоположении земельного участка (при отсутствии адреса) в структурированном в соответствии с федеральной информационной адресной системой виде	—
1.2.	Дополнительные сведения о местоположении земельного участка	—
2.	Площадь земельного участка \pm величина погрешности определения (вычисления) площади ($P \pm \Delta P$), м ²	553 \pm 8,00
3.	Формула, примененная для вычисления предельной погрешности определения площади земельного участка, с подставленными значениями и итоговые (вычисленные) значения	$3,5 * 0,10 * \sqrt{(553,00)} = 8$
4.	Площадь земельного участка согласно сведениям Единого государственного реестра недвижимости (Ркад), м ²	504,00
5.	Оценка расхождения Р и Ркад ($P - P_{кад}$), м ²	49
6.	Предельный минимальный и максимальный размеры земельного участка ($P_{мин}$ и $P_{макс}$), м ²	— —
7.	Вид (виды) разрешенного использования	Для ведения садоводства
7.1.	Дополнительные сведения об использовании земельного участка	—
8.	Кадастровый или иной государственный учетный номер (инвентарный) здания, сооружения, объекта незавершенного строительства, расположенного на земельном участке	—
9.	Сведения о земельных участках (землях общего пользования, территории общего пользования), посредством которых обеспечивается доступ	73:19:082701:867
10.	Иные сведения	—
4. Пояснения к сведениям об уточняемом земельном участке с кадастровым номером		73:19:082701:793 :
1.	—	—

1. Сведения о характерных точках границ уточняемого земельного участка с кадастровым номером 73:19:082701:795 :
 Система координат МСК-73, зона 2 Зона № 2

Обозначение характерных точек границ	Координаты, м				Метод определения координат	Формулы, примененные для расчета средней квадратической погрешности определения координат характерных точек границ (Mt), с подставленными в такие формулы значениями и итоговые (вычисленные) значения Mt, м	Описание закрепления точки
	содержатся в Едином государственном реестре недвижимости		определены в результате выполнения комплексных кадастровых работ				
	X	Y	X	Y			
1	2	3	4	5	6	7	8
н1229У	—	—	513 194,65	2 251 006,19	Метод спутниковых геодезических измерений (определений)	Mt = 0,10	—
1231	—	—	513 211,90	2 251 013,80			
1232	—	—	513 198,88	2 251 039,67			
1230	—	—	513 182,42	2 251 032,06			
н1229У	—	—	513 194,65	2 251 006,19			

2. Сведения о частях границ уточняемого земельного участка с кадастровым номером 73:19:082701:795 :

Обозначение части границ		Горизонтальное проложение (S), м	Описание прохождения части границ	Сведения о согласовании местоположения границ (согласовано/спорное)
от т.	до т.			
1	2	3	4	5
н1229У	1231	18,85	—	согласовано
1231	1232	28,96		
1232	1230	18,13		
1230	н1229У	28,62		

3. Сведения о характеристиках уточняемого земельного участка с кадастровым номером 73:19:082701:795 :

№ п/п	Наименование характеристики земельного участка	Значение характеристики
1	2	3
1	2	3

1	2	3
1.	Адрес земельного участка	обл. Ульяновская, р-н Ульяновский, садоводческое товарищество "Сокольники", участок 811
1.1.	Сведения о местоположении земельного участка (при отсутствии адреса) в структурированном в соответствии с федеральной информационной адресной системой виде	—
1.2.	Дополнительные сведения о местоположении земельного участка	—
2.	Площадь земельного участка \pm величина погрешности определения (вычисления) площади ($P \pm \Delta P$), м ²	532 \pm 8,00
3.	Формула, примененная для вычисления предельной погрешности определения площади земельного участка, с подставленными значениями и итоговые (вычисленные) значения	$3,5 * 0,10 * \sqrt{(532,00)} = 8$
4.	Площадь земельного участка согласно сведениям Единого государственного реестра недвижимости (Ркад), м ²	504,00
5.	Оценка расхождения Р и Ркад ($P - P_{кад}$), м ²	28
6.	Предельный минимальный и максимальный размеры земельного участка (Рмин и Рмакс), м ²	— —
7.	Вид (виды) разрешенного использования	Для ведения садоводства
7.1.	Дополнительные сведения об использовании земельного участка	—
8.	Кадастровый или иной государственный учетный номер (инвентарный) здания, сооружения, объекта незавершенного строительства, расположенного на земельном участке	—
9.	Сведения о земельных участках (землях общего пользования, территории общего пользования), посредством которых обеспечивается доступ	73:19:082701:867
10.	Иные сведения	—
4. Пояснения к сведениям об уточняемом земельном участке с кадастровым номером		73:19:082701:795 :
1.	—	—

1. Сведения о характерных точках границ уточняемого земельного участка с кадастровым номером 73:19:082701:796 :
 Система координат МСК-73, зона 2 Зона № 2

Обозначение характерных точек границ	Координаты, м				Метод определения координат	Формулы, примененные для расчета средней квадратической погрешности определения координат характерных точек границ (Mt), с подставленными в такие формулы значениями и итоговые (вычисленные) значения Mt, м	Описание закрепления точки
	содержатся в Едином государственном реестре недвижимости		определены в результате выполнения комплексных кадастровых работ				
	X	Y	X	Y			
1	2	3	4	5	6	7	8
1233	—	—	513 212,24	2 251 052,43	Метод спутниковых геодезических измерений (определений)	Mt = 0,10	—
н1234У	—	—	513 212,60	2 251 052,61			
1235	—	—	513 200,60	2 251 077,56			
1236	—	—	513 200,36	2 251 077,92			
1237	—	—	513 184,92	2 251 069,58			
1238	—	—	513 184,06	2 251 069,47			
1239	—	—	513 196,52	2 251 044,90			
1233	—	—	513 212,24	2 251 052,43			

2. Сведения о частях границ уточняемого земельного участка с кадастровым номером 73:19:082701:796 :

Обозначение части границ		Горизонтальное проложение (S), м	Описание прохождения части границ	Сведения о согласовании местоположения границ (согласовано/спорное)
от т.	до т.			
1	2	3	4	5
1233	н1234У	0,40	—	согласовано
н1234У	1235	27,69		
1235	1236	0,43		
1236	1237	17,55		

1	2	3	4	5
1237	1238	0,87	—	согласовано
1238	1239	27,55		
1239	1233	17,43		

3. Сведения о характеристиках уточняемого земельного участка с кадастровым номером 73:19:082701:796 :

№ п/п	Наименование характеристики земельного участка	Значение характеристики
1	2	3
1.	Адрес земельного участка	обл Ульяновская р-н Ульяновский Садоводческое товарищество "Сокольники" участок 812
1.1.	Сведения о местоположении земельного участка (при отсутствии адреса) в структурированном в соответствии с федеральной информационной адресной системой виде	—
1.2.	Дополнительные сведения о местоположении земельного участка	—
2.	Площадь земельного участка ± величина погрешности определения (вычисления) площади ($P \pm \Delta P$), м ²	502 ± 8,00
3.	Формула, примененная для вычисления предельной погрешности определения площади земельного участка, с подставленными значениями и итоговые (вычисленные) значения	$3,5 * 0,10 * \sqrt{(502,00)} = 8$
4.	Площадь земельного участка согласно сведениям Единого государственного реестра недвижимости (Ркад), м ²	504,00
5.	Оценка расхождения Р и Ркад ($P - P_{кад}$), м ²	2
6.	Предельный минимальный и максимальный размеры земельного участка (Рмин и Рмакс), м ²	— —
7.	Вид (виды) разрешенного использования	Для ведения садоводства
7.1.	Дополнительные сведения об использовании земельного участка	—
8.	Кадастровый или иной государственный учетный номер (инвентарный) здания, сооружения, объекта незавершенного строительства, расположенного на земельном участке	—
9.	Сведения о земельных участках (землях общего пользования, территории общего пользования), посредством которых обеспечивается доступ	73:19:082701:867
10.	Иные сведения	—

4. Пояснения к сведениям об уточняемом земельном участке с кадастровым номером 73:19:082701:796 :

1.	—
----	---

1. Сведения о характерных точках границ уточняемого земельного участка с кадастровым номером 73:19:082701:798 :
 Система координат МСК-73, зона 2 Зона № 2

Обозначение характерных точек границ	Координаты, м				Метод определения координат	Формулы, примененные для расчета средней квадратической погрешности определения координат характерных точек границ (Mt), с подставленными в такие формулы значениями и итоговые (вычисленные) значения Mt, м	Описание закрепления точки
	содержатся в Едином государственном реестре недвижимости		определены в результате выполнения комплексных кадастровых работ				
	X	Y	X	Y			
1	2	3	4	5	6	7	8
1240	—	—	513 228,46	2 251 060,49	Метод спутниковых геодезических измерений (определений)	Mt = 0,10	—
1105	—	—	513 216,79	2 251 085,81			
1104	—	—	513 216,62	2 251 086,17			
1235	—	—	513 200,60	2 251 077,56			
н1234У	—	—	513 212,60	2 251 052,61			
1240	—	—	513 228,46	2 251 060,49			

2. Сведения о частях границ уточняемого земельного участка с кадастровым номером 73:19:082701:798 :

Обозначение части границ		Горизонтальное проложение (S), м	Описание прохождения части границ	Сведения о согласовании местоположения границ (согласовано/спорное)
от т.	до т.			
1	2	3	4	5
1240	1105	27,88	—	согласовано
1105	1104	0,40		
1104	1235	18,19		
1235	н1234У	27,69		
н1234У	1240	17,71		

3. Сведения о характеристиках уточняемого земельного участка с кадастровым номером 73:19:082701:798 :

№ п/п	Наименование характеристики земельного участка	Значение характеристики
1	2	3

1	2	3
1.	Адрес земельного участка	Местоположение установлено относительно ориентира, расположенного в границах участка. Почтовый адрес ориентира: обл Ульяновская р-н Ульяновский Садоводческое товарищество "Сокольники" участок 814.
1.1.	Сведения о местоположении земельного участка (при отсутствии адреса) в структурированном в соответствии с федеральной информационной адресной системой виде	—
1.2.	Дополнительные сведения о местоположении земельного участка	—
2.	Площадь земельного участка \pm величина погрешности определения (вычисления) площади ($P \pm \Delta P$), м ²	502 \pm 8,00
3.	Формула, примененная для вычисления предельной погрешности определения площади земельного участка, с подставленными значениями и итоговые (вычисленные) значения	$3,5 * 0,10 * \sqrt{(502,00)} = 8$
4.	Площадь земельного участка согласно сведениям Единого государственного реестра недвижимости (Ркад), м ²	504,00
5.	Оценка расхождения Р и Ркад ($P - P_{кад}$), м ²	2
6.	Предельный минимальный и максимальный размеры земельного участка (Рмин и Рмакс), м ²	— —
7.	Вид (виды) разрешенного использования	Для ведения садоводства
7.1.	Дополнительные сведения об использовании земельного участка	—
8.	Кадастровый или иной государственный учетный номер (инвентарный) здания, сооружения, объекта незавершенного строительства, расположенного на земельном участке	—
9.	Сведения о земельных участках (землях общего пользования, территории общего пользования), посредством которых обеспечивается доступ	73:19:082701:867
10.	Иные сведения	—
4. Пояснения к сведениям об уточняемом земельном участке с кадастровым номером		73:19:082701:798 :
1.	—	—

1. Сведения о характерных точках границ уточняемого земельного участка с кадастровым номером 73:19:082701:799 :
 Система координат МСК-73, зона 2 Зона № 2

Обозначение характерных точек границ	Координаты, м				Метод определения координат	Формулы, примененные для расчета средней квадратической погрешности определения координат характерных точек границ (Mt), с подставленными в такие формулы значениями и итоговые (вычисленные) значения Mt, м	Описание закрепления точки
	содержатся в Едином государственном реестре недвижимости		определены в результате выполнения комплексных кадастровых работ				
	X	Y	X	Y			
1	2	3	4	5	6	7	8
н1241У	—	—	513 243,76	2 251 029,42	Метод спутниковых геодезических измерений (определений)	Mt = 0,10	—
1242	—	—	513 231,55	2 251 055,30			
1243	—	—	513 215,16	2 251 047,18			
1244	—	—	513 227,96	2 251 021,22			
н1241У	—	—	513 243,76	2 251 029,42			

2. Сведения о частях границ уточняемого земельного участка с кадастровым номером 73:19:082701:799 :

Обозначение части границ		Горизонтальное проложение (S), м	Описание прохождения части границ	Сведения о согласовании местоположения границ (согласовано/спорное)
от т.	до т.			
1	2	3	4	5
н1241У	1242	28,62	—	согласовано
1242	1243	18,29		
1243	1244	28,94		
1244	н1241У	17,80		

3. Сведения о характеристиках уточняемого земельного участка с кадастровым номером 73:19:082701:799 :

№ п/п	Наименование характеристики земельного участка	Значение характеристики
1	2	3
1	2	3

1	2	3
1.	Адрес земельного участка	Местоположение установлено относительно ориентира, расположенного в границах участка. Почтовый адрес ориентира: Ульяновская область, г. Ульяновск, садоводческое товарищество "Сокольники", участок 815.
1.1.	Сведения о местоположении земельного участка (при отсутствии адреса) в структурированном в соответствии с федеральной информационной адресной системой виде	—
1.2.	Дополнительные сведения о местоположении земельного участка	—
2.	Площадь земельного участка \pm величина погрешности определения (вычисления) площади ($P \pm \Delta P$), м ²	519 \pm 8,00
3.	Формула, примененная для вычисления предельной погрешности определения площади земельного участка, с подставленными значениями и итоговые (вычисленные) значения	$3,5 * 0,10 * \sqrt{(519,00)} = 8$
4.	Площадь земельного участка согласно сведениям Единого государственного реестра недвижимости (Ркад), м ²	504,00
5.	Оценка расхождения Р и Ркад ($P - P_{кад}$), м ²	15
6.	Предельный минимальный и максимальный размеры земельного участка ($P_{мин}$ и $P_{макс}$), м ²	— —
7.	Вид (виды) разрешенного использования	Для ведения садоводства
7.1.	Дополнительные сведения об использовании земельного участка	—
8.	Кадастровый или иной государственный учетный номер (инвентарный) здания, сооружения, объекта незавершенного строительства, расположенного на земельном участке	—
9.	Сведения о земельных участках (землях общего пользования, территории общего пользования), посредством которых обеспечивается доступ	73:19:082701:867
10.	Иные сведения	—
4. Пояснения к сведениям об уточняемом земельном участке с кадастровым номером		73:19:082701:799 :
1.	—	—

1. Сведения о характерных точках границ уточняемого земельного участка с кадастровым номером 73:19:082701:801 :
 Система координат МСК-73, зона 2 Зона № 2

Обозначение характерных точек границ	Координаты, м				Метод определения координат	Формулы, примененные для расчета средней квадратической погрешности определения координат характерных точек границ (Mt), с подставленными в такие формулы значениями и итоговые (вычисленные) значения Mt, м	Описание закрепления точки
	содержатся в Едином государственном реестре недвижимости		определены в результате выполнения комплексных кадастровых работ				
	X	Y	X	Y			
1	2	3	4	5	6	7	8
н1245У	—	—	513 259,51	2 251 037,75	Метод спутниковых геодезических измерений (определений)	Mt = 0,10	—
1246	—	—	513 247,54	2 251 063,39			
1242	—	—	513 231,55	2 251 055,30			
н1241У	—	—	513 243,76	2 251 029,42			
н1245У	—	—	513 259,51	2 251 037,75			

2. Сведения о частях границ уточняемого земельного участка с кадастровым номером 73:19:082701:801 :

Обозначение части границ		Горизонтальное проложение (S), м	Описание прохождения части границ	Сведения о согласовании местоположения границ (согласовано/спорное)
от т.	до т.			
1	2	3	4	5
н1245У	1246	28,30	—	согласовано
1246	1242	17,92		
1242	н1241У	28,62		
н1241У	н1245У	17,82		

3. Сведения о характеристиках уточняемого земельного участка с кадастровым номером 73:19:082701:801 :

№ п/п	Наименование характеристики земельного участка	Значение характеристики
1	2	3
1	2	3

1	2	3
1.	Адрес земельного участка	Местоположение установлено относительно ориентира, расположенного в границах участка. Почтовый адрес ориентира: обл Ульяновская р-н Ульяновский Садоводческое товарищество "Сокольники" участок 817.
1.1.	Сведения о местоположении земельного участка (при отсутствии адреса) в структурированном в соответствии с федеральной информационной адресной системой виде	—
1.2.	Дополнительные сведения о местоположении земельного участка	—
2.	Площадь земельного участка \pm величина погрешности определения (вычисления) площади ($P \pm \Delta P$), м ²	508 \pm 8,00
3.	Формула, примененная для вычисления предельной погрешности определения площади земельного участка, с подставленными значениями и итоговые (вычисленные) значения	$3,5 * 0,10 * \sqrt{(508,00)} = 8$
4.	Площадь земельного участка согласно сведениям Единого государственного реестра недвижимости (Ркад), м ²	504,00
5.	Оценка расхождения Р и Ркад (Р - Ркад), м ²	4
6.	Предельный минимальный и максимальный размеры земельного участка (Рмин и Рмакс), м ²	— —
7.	Вид (виды) разрешенного использования	Для ведения садоводства
7.1.	Дополнительные сведения об использовании земельного участка	—
8.	Кадастровый или иной государственный учетный номер (инвентарный) здания, сооружения, объекта незавершенного строительства, расположенного на земельном участке	73:19:082701:1001
9.	Сведения о земельных участках (землях общего пользования, территории общего пользования), посредством которых обеспечивается доступ	73:19:082701:867
10.	Иные сведения	—
4. Пояснения к сведениям об уточняемом земельном участке с кадастровым номером		73:19:082701:801 :
1.	—	—

1. Сведения о характерных точках границ уточняемого земельного участка с кадастровым номером 73:19:082701:802 :
 Система координат МСК-73, зона 2 Зона № 2

Обозначение характерных точек границ	Координаты, м				Метод определения координат	Формулы, примененные для расчета средней квадратической погрешности определения координат характерных точек границ (Mt), с подставленными в такие формулы значениями и итоговые (вычисленные) значения Mt, м	Описание закрепления точки
	содержатся в Едином государственном реестре недвижимости		определены в результате выполнения комплексных кадастровых работ				
	X	Y	X	Y			
1	2	3	4	5	6	7	8
1247	—	—	513 261,58	2 251 075,75	Метод спутниковых геодезических измерений (определений)	Mt = 0,10	—
1248	—	—	513 249,20	2 251 101,40			
1101	—	—	513 232,76	2 251 093,33			
1249	—	—	513 245,19	2 251 068,18			
1247	—	—	513 261,58	2 251 075,75			

2. Сведения о частях границ уточняемого земельного участка с кадастровым номером 73:19:082701:802 :

Обозначение части границ		Горизонтальное проложение (S), м	Описание прохождения части границ	Сведения о согласовании местоположения границ (согласовано/спорное)
от т.	до т.			
1	2	3	4	5
1247	1248	28,48	—	согласовано
1248	1101	18,31		
1101	1249	28,05		
1249	1247	18,05		

3. Сведения о характеристиках уточняемого земельного участка с кадастровым номером 73:19:082701:802 :

№ п/п	Наименование характеристики земельного участка	Значение характеристики
1	2	3
1	2	3

1	2	3
1.	Адрес земельного участка	Ульяновская обл., р-н Ульяновский, садоводческое товарищество "Сокольники", участок 818
1.1.	Сведения о местоположении земельного участка (при отсутствии адреса) в структурированном в соответствии с федеральной информационной адресной системой виде	—
1.2.	Дополнительные сведения о местоположении земельного участка	—
2.	Площадь земельного участка \pm величина погрешности определения (вычисления) площади ($P \pm \Delta P$), м ²	514 \pm 8,00
3.	Формула, примененная для вычисления предельной погрешности определения площади земельного участка, с подставленными значениями и итоговые (вычисленные) значения	$3,5 * 0,10 * \sqrt{(514,00)} = 8$
4.	Площадь земельного участка согласно сведениям Единого государственного реестра недвижимости (Ркад), м ²	504,00
5.	Оценка расхождения Р и Ркад ($P - P_{кад}$), м ²	10
6.	Предельный минимальный и максимальный размеры земельного участка (Рмин и Рмакс), м ²	— —
7.	Вид (виды) разрешенного использования	Для садоводства
7.1.	Дополнительные сведения об использовании земельного участка	—
8.	Кадастровый или иной государственный учетный номер (инвентарный) здания, сооружения, объекта незавершенного строительства, расположенного на земельном участке	—
9.	Сведения о земельных участках (землях общего пользования, территории общего пользования), посредством которых обеспечивается доступ	73:19:082701:867
10.	Иные сведения	—
4. Пояснения к сведениям об уточняемом земельном участке с кадастровым номером		73:19:082701:802 :
1.	—	—

1. Сведения о характерных точках границ уточняемого земельного участка с кадастровым номером 73:19:082701:803 :
 Система координат МСК-73, зона 2 Зона № 2

Обозначение характерных точек границ	Координаты, м				Метод определения координат	Формулы, примененные для расчета средней квадратической погрешности определения координат характерных точек границ (Mt), с подставленными в такие формулы значениями и итоговые (вычисленные) значения Mt, м	Описание закрепления точки
	содержатся в Едином государственном реестре недвижимости		определены в результате выполнения комплексных кадастровых работ				
	X	Y	X	Y			
1	2	3	4	5	6	7	8
н96У	—	—	513 275,70	2 251 045,92	Метод спутниковых геодезических измерений (определений)	Mt = 0,10	—
1250	—	—	513 263,79	2 251 071,05			
1246	—	—	513 247,54	2 251 063,39			
н1245У	—	—	513 259,51	2 251 037,75			
н96У	—	—	513 275,70	2 251 045,92			

2. Сведения о частях границ уточняемого земельного участка с кадастровым номером 73:19:082701:803 :

Обозначение части границ		Горизонтальное проложение (S), м	Описание прохождения части границ	Сведения о согласовании местоположения границ (согласовано/спорное)
от т.	до т.			
1	2	3	4	5
н96У	1250	27,81	—	согласовано
1250	1246	17,96		
1246	н1245У	28,30		
н1245У	н96У	18,13		

3. Сведения о характеристиках уточняемого земельного участка с кадастровым номером 73:19:082701:803 :

№ п/п	Наименование характеристики земельного участка	Значение характеристики
1	2	3
1	2	3

1	2	3
1.	Адрес земельного участка	Местоположение установлено относительно ориентира, расположенного в границах участка. Почтовый адрес ориентира: обл Ульяновская р-н Ульяновский Садоводческое товарищество "Сокольники" участок 819.
1.1.	Сведения о местоположении земельного участка (при отсутствии адреса) в структурированном в соответствии с федеральной информационной адресной системой виде	—
1.2.	Дополнительные сведения о местоположении земельного участка	—
2.	Площадь земельного участка \pm величина погрешности определения (вычисления) площади ($P \pm \Delta P$), м ²	506 \pm 8,00
3.	Формула, примененная для вычисления предельной погрешности определения площади земельного участка, с подставленными значениями и итоговые (вычисленные) значения	$3,5 * 0,10 * \sqrt{(506,00)} = 8$
4.	Площадь земельного участка согласно сведениям Единого государственного реестра недвижимости (Ркад), м ²	504,00
5.	Оценка расхождения Р и Ркад ($P - P_{кад}$), м ²	2
6.	Предельный минимальный и максимальный размеры земельного участка (Рмин и Рмакс), м ²	— —
7.	Вид (виды) разрешенного использования	для ведения садоводства
7.1.	Дополнительные сведения об использовании земельного участка	—
8.	Кадастровый или иной государственный учетный номер (инвентарный) здания, сооружения, объекта незавершенного строительства, расположенного на земельном участке	—
9.	Сведения о земельных участках (землях общего пользования, территории общего пользования), посредством которых обеспечивается доступ	73:19:082701:867
10.	Иные сведения	—
4. Пояснения к сведениям об уточняемом земельном участке с кадастровым номером		73:19:082701:803 :
1.	—	—

1. Сведения о характерных точках границ уточняемого земельного участка с кадастровым номером 73:19:082701:804 :
 Система координат МСК-73, зона 2 Зона № 2

Обозначение характерных точек границ	Координаты, м				Метод определения координат	Формулы, примененные для расчета средней квадратической погрешности определения координат характерных точек границ (Mt), с подставленными в такие формулы значениями и итоговые (вычисленные) значения Mt, м	Описание закрепления точки
	содержатся в Едином государственном реестре недвижимости		определены в результате выполнения комплексных кадастровых работ				
	X	Y	X	Y			
1	2	3	4	5	6	7	8
1251	—	—	513 277,47	2 251 083,25	Метод спутниковых геодезических измерений (определений)	Mt = 0,10	—
1252	—	—	513 265,57	2 251 109,22			
1248	—	—	513 249,20	2 251 101,40			
1247	—	—	513 261,58	2 251 075,75			
1251	—	—	513 277,47	2 251 083,25			

2. Сведения о частях границ уточняемого земельного участка с кадастровым номером 73:19:082701:804 :

Обозначение части границ		Горизонтальное проложение (S), м	Описание прохождения части границ	Сведения о согласовании местоположения границ (согласовано/спорное)
от т.	до т.			
1	2	3	4	5
1251	1252	28,57	—	согласовано
1252	1248	18,14		
1248	1247	28,48		
1247	1251	17,57		

3. Сведения о характеристиках уточняемого земельного участка с кадастровым номером 73:19:082701:804 :

№ п/п	Наименование характеристики земельного участка	Значение характеристики
1	2	3
1	2	3

1	2	3
1.	Адрес земельного участка	Местоположение установлено относительно ориентира, расположенного в границах участка. Почтовый адрес ориентира: Ульяновская область, г. Ульяновск, садоводческое товарищество "Сокольники", участок 820.
1.1.	Сведения о местоположении земельного участка (при отсутствии адреса) в структурированном в соответствии с федеральной информационной адресной системой виде	—
1.2.	Дополнительные сведения о местоположении земельного участка	—
2.	Площадь земельного участка \pm величина погрешности определения (вычисления) площади ($P \pm \Delta P$), м ²	509 \pm 8,00
3.	Формула, примененная для вычисления предельной погрешности определения площади земельного участка, с подставленными значениями и итоговые (вычисленные) значения	$3,5 * 0,10 * \sqrt{(509,00)} = 8$
4.	Площадь земельного участка согласно сведениям Единого государственного реестра недвижимости (Ркад), м ²	504,00
5.	Оценка расхождения Р и Ркад (Р - Ркад), м ²	5
6.	Предельный минимальный и максимальный размеры земельного участка (Рмин и Рмакс), м ²	— —
7.	Вид (виды) разрешенного использования	Для ведения садоводства
7.1.	Дополнительные сведения об использовании земельного участка	—
8.	Кадастровый или иной государственный учетный номер (инвентарный) здания, сооружения, объекта незавершенного строительства, расположенного на земельном участке	—
9.	Сведения о земельных участках (землях общего пользования, территории общего пользования), посредством которых обеспечивается доступ	73:19:082701:867
10.	Иные сведения	—
4. Пояснения к сведениям об уточняемом земельном участке с кадастровым номером		73:19:082701:804 :
1.	—	—

1. Сведения о характерных точках границ уточняемого земельного участка с кадастровым номером 73:19:082701:805 :
 Система координат МСК-73, зона 2 Зона № 2

Обозначение характерных точек границ	Координаты, м				Метод определения координат	Формулы, примененные для расчета средней квадратической погрешности определения координат характерных точек границ (Mt), с подставленными в такие формулы значениями и итоговые (вычисленные) значения Mt, м	Описание закрепления точки
	содержатся в Едином государственном реестре недвижимости		определены в результате выполнения комплексных кадастровых работ				
	X	Y	X	Y			
1	2	3	4	5	6	7	8
н95У	—	—	513 292,34	2 251 053,06	Метод спутниковых геодезических измерений (определений)	Mt = 0,10	—
1253	—	—	513 279,89	2 251 078,55			
1250	—	—	513 263,79	2 251 071,05			
н96У	—	—	513 275,70	2 251 045,92			
н95У	—	—	513 292,34	2 251 053,06			

2. Сведения о частях границ уточняемого земельного участка с кадастровым номером 73:19:082701:805 :

Обозначение части границ		Горизонтальное проложение (S), м	Описание прохождения части границ	Сведения о согласовании местоположения границ (согласовано/спорное)
от т.	до т.			
1	2	3	4	5
н95У	1253	28,37	—	согласовано
1253	1250	17,76		
1250	н96У	27,81		
н96У	н95У	18,11		

3. Сведения о характеристиках уточняемого земельного участка с кадастровым номером 73:19:082701:805 :

№ п/п	Наименование характеристики земельного участка	Значение характеристики
1	2	3
1	2	3

1	2	3
1.	Адрес земельного участка	Местоположение установлено относительно ориентира, расположенного в границах участка. Почтовый адрес ориентира: обл Ульяновская р-н Ульяновский Садоводческое товарищество "Сокольники" участок 821.
1.1.	Сведения о местоположении земельного участка (при отсутствии адреса) в структурированном в соответствии с федеральной информационной адресной системой виде	—
1.2.	Дополнительные сведения о местоположении земельного участка	—
2.	Площадь земельного участка \pm величина погрешности определения (вычисления) площади ($P \pm \Delta P$), м ²	503 \pm 8,00
3.	Формула, примененная для вычисления предельной погрешности определения площади земельного участка, с подставленными значениями и итоговые (вычисленные) значения	$3,5*0,10*\sqrt{(503,00)} = 8$
4.	Площадь земельного участка согласно сведениям Единого государственного реестра недвижимости (Ркад), м ²	504,00
5.	Оценка расхождения Р и Ркад ($P - P_{кад}$), м ²	1
6.	Предельный минимальный и максимальный размеры земельного участка ($P_{мин}$ и $P_{макс}$), м ²	— —
7.	Вид (виды) разрешенного использования	Для садоводства
7.1.	Дополнительные сведения об использовании земельного участка	—
8.	Кадастровый или иной государственный учетный номер (инвентарный) здания, сооружения, объекта незавершенного строительства, расположенного на земельном участке	—
9.	Сведения о земельных участках (землях общего пользования, территории общего пользования), посредством которых обеспечивается доступ	73:19:082701:867
10.	Иные сведения	—
4. Пояснения к сведениям об уточняемом земельном участке с кадастровым номером		73:19:082701:805 :
1.	—	—

1. Сведения о характерных точках границ уточняемого земельного участка с кадастровым номером 73:19:082701:806 :
 Система координат МСК-73, зона 2 Зона № 2

Обозначение характерных точек границ	Координаты, м				Метод определения координат	Формулы, примененные для расчета средней квадратической погрешности определения координат характерных точек границ (Mt), с подставленными в такие формулы значениями и итоговые (вычисленные) значения Mt, м	Описание закрепления точки
	содержатся в Едином государственном реестре недвижимости		определены в результате выполнения комплексных кадастровых работ				
	X	Y	X	Y			
1	2	3	4	5	6	7	8
1254	—	—	513 293,23	2 251 090,74	Метод спутниковых геодезических измерений (определений)	Mt = 0,10	—
1165	—	—	513 281,57	2 251 116,95			
1252	—	—	513 265,57	2 251 109,22			
1251	—	—	513 277,47	2 251 083,25			
1254	—	—	513 293,23	2 251 090,74			

2. Сведения о частях границ уточняемого земельного участка с кадастровым номером 73:19:082701:806 :

Обозначение части границ		Горизонтальное проложение (S), м	Описание прохождения части границ	Сведения о согласовании местоположения границ (согласовано/спорное)
от т.	до т.			
1	2	3	4	5
1254	1165	28,69	—	согласовано
1165	1252	17,77		
1252	1251	28,57		
1251	1254	17,45		

3. Сведения о характеристиках уточняемого земельного участка с кадастровым номером 73:19:082701:806 :

№ п/п	Наименование характеристики земельного участка	Значение характеристики
1	2	3
1	2	3

1	2	3
1.	Адрес земельного участка	Местоположение установлено относительно ориентира, расположенного в границах участка. Почтовый адрес ориентира: обл Ульяновская р-н Ульяновский Садоводческое товарищество "Сокольники" участок 822.
1.1.	Сведения о местоположении земельного участка (при отсутствии адреса) в структурированном в соответствии с федеральной информационной адресной системой виде	—
1.2.	Дополнительные сведения о местоположении земельного участка	—
2.	Площадь земельного участка \pm величина погрешности определения (вычисления) площади ($P \pm \Delta P$), м ²	504 \pm 8,00
3.	Формула, примененная для вычисления предельной погрешности определения площади земельного участка, с подставленными значениями и итоговые (вычисленные) значения	$3,5 * 0,10 * \sqrt{(504,00)} = 8$
4.	Площадь земельного участка согласно сведениям Единого государственного реестра недвижимости (Ркад), м ²	504,00
5.	Оценка расхождения Р и Ркад ($P - P_{кад}$), м ²	0
6.	Предельный минимальный и максимальный размеры земельного участка ($P_{мин}$ и $P_{макс}$), м ²	— —
7.	Вид (виды) разрешенного использования	Для ведения садоводства
7.1.	Дополнительные сведения об использовании земельного участка	—
8.	Кадастровый или иной государственный учетный номер (инвентарный) здания, сооружения, объекта незавершенного строительства, расположенного на земельном участке	—
9.	Сведения о земельных участках (землях общего пользования, территории общего пользования), посредством которых обеспечивается доступ	73:19:082701:867
10.	Иные сведения	—
4. Пояснения к сведениям об уточняемом земельном участке с кадастровым номером		73:19:082701:806 :
1.	—	—

1. Сведения о характерных точках границ уточняемого земельного участка с кадастровым номером 73:19:082701:807 :
 Система координат МСК-73, зона 2 Зона № 2

Обозначение характерных точек границ	Координаты, м				Метод определения координат	Формулы, примененные для расчета средней квадратической погрешности определения координат характерных точек границ (Mt), с подставленными в такие формулы значениями и итоговые (вычисленные) значения Mt, м	Описание закрепления точки
	содержатся в Едином государственном реестре недвижимости		определены в результате выполнения комплексных кадастровых работ				
	X	Y	X	Y			
1	2	3	4	5	6	7	8
1255	—	—	513 309,14	2 251 098,20	Метод спутниковых геодезических измерений (определений)	Mt = 0,10	—
1162	—	—	513 296,91	2 251 124,69			
1165	—	—	513 281,57	2 251 116,95			
1254	—	—	513 293,23	2 251 090,74			
1255	—	—	513 309,14	2 251 098,20			

2. Сведения о частях границ уточняемого земельного участка с кадастровым номером 73:19:082701:807 :

Обозначение части границ		Горизонтальное проложение (S), м	Описание прохождения части границ	Сведения о согласовании местоположения границ (согласовано/спорное)
от т.	до т.			
1	2	3	4	5
1255	1162	29,18	—	согласовано
1162	1165	17,18		
1165	1254	28,69		
1254	1255	17,57		

3. Сведения о характеристиках уточняемого земельного участка с кадастровым номером 73:19:082701:807 :

№ п/п	Наименование характеристики земельного участка	Значение характеристики
1	2	3

1	2	3
1.	Адрес земельного участка	обл. Ульяновская, р-н Ульяновский, садоводческое товарищество "Сокольники", участок 822А
1.1.	Сведения о местоположении земельного участка (при отсутствии адреса) в структурированном в соответствии с федеральной информационной адресной системой виде	—
1.2.	Дополнительные сведения о местоположении земельного участка	—
2.	Площадь земельного участка ± величина погрешности определения (вычисления) площади ($P \pm \Delta P$), м ²	502 ± 8,00
3.	Формула, примененная для вычисления предельной погрешности определения площади земельного участка, с подставленными значениями и итоговые (вычисленные) значения	$3,5 * 0,10 * \sqrt{(502,00)} = 8$
4.	Площадь земельного участка согласно сведениям Единого государственного реестра недвижимости (Ркад), м ²	504,00
5.	Оценка расхождения Р и Ркад ($P - P_{кад}$), м ²	2
6.	Предельный минимальный и максимальный размеры земельного участка (Рмин и Рмакс), м ²	— —
7.	Вид (виды) разрешенного использования	Для садоводства
7.1.	Дополнительные сведения об использовании земельного участка	—
8.	Кадастровый или иной государственный учетный номер (инвентарный) здания, сооружения, объекта незавершенного строительства, расположенного на земельном участке	—
9.	Сведения о земельных участках (землях общего пользования, территории общего пользования), посредством которых обеспечивается доступ	73:19:082701:867
10.	Иные сведения	—
4. Пояснения к сведениям об уточняемом земельном участке с кадастровым номером		73:19:082701:807 :
1.	—	—

1. Сведения о характерных точках границ уточняемого земельного участка с кадастровым номером 73:19:082701:808 :
 Система координат МСК-73, зона 2 Зона № 2

Обозначение характерных точек границ	Координаты, м				Метод определения координат	Формулы, примененные для расчета средней квадратической погрешности определения координат характерных точек границ (Mt), с подставленными в такие формулы значениями и итоговые (вычисленные) значения Mt, м	Описание закрепления точки
	содержатся в Едином государственном реестре недвижимости		определены в результате выполнения комплексных кадастровых работ				
	X	Y	X	Y			
1	2	3	4	5	6	7	8
н1256У	—	—	513 309,30	2 251 060,14	Метод спутниковых геодезических измерений (определений)	Mt = 0,10	—
1257	—	—	513 297,03	2 251 086,44			
1253	—	—	513 279,89	2 251 078,55			
н95У	—	—	513 292,34	2 251 053,06			
н1256У	—	—	513 309,30	2 251 060,14			

2. Сведения о частях границ уточняемого земельного участка с кадастровым номером 73:19:082701:808 :

Обозначение части границ		Горизонтальное проложение (S), м	Описание прохождения части границ	Сведения о согласовании местоположения границ (согласовано/спорное)
от т.	до т.			
1	2	3	4	5
н1256У	1257	29,02	—	согласовано
1257	1253	18,87		
1253	н95У	28,37		
н95У	н1256У	18,38		

3. Сведения о характеристиках уточняемого земельного участка с кадастровым номером 73:19:082701:808 :

№ п/п	Наименование характеристики земельного участка	Значение характеристики
1	2	3
1	2	3

1	2	3
1.	Адрес земельного участка	обл. Ульяновская, р-н Ульяновский, садоводческое товарищество "Сокольники", участок 823
1.1.	Сведения о местоположении земельного участка (при отсутствии адреса) в структурированном в соответствии с федеральной информационной адресной системой виде	—
1.2.	Дополнительные сведения о местоположении земельного участка	—
2.	Площадь земельного участка ± величина погрешности определения (вычисления) площади ($P \pm \Delta P$), м ²	534 ± 8,00
3.	Формула, примененная для вычисления предельной погрешности определения площади земельного участка, с подставленными значениями и итоговые (вычисленные) значения	$3,5 * 0,10 * \sqrt{(534,00)} = 8$
4.	Площадь земельного участка согласно сведениям Единого государственного реестра недвижимости (Ркад), м ²	504,00
5.	Оценка расхождения Р и Ркад ($P - P_{кад}$), м ²	30
6.	Предельный минимальный и максимальный размеры земельного участка (Рмин и Рмакс), м ²	— —
7.	Вид (виды) разрешенного использования	Для ведения садоводства
7.1.	Дополнительные сведения об использовании земельного участка	—
8.	Кадастровый или иной государственный учетный номер (инвентарный) здания, сооружения, объекта незавершенного строительства, расположенного на земельном участке	—
9.	Сведения о земельных участках (землях общего пользования, территории общего пользования), посредством которых обеспечивается доступ	73:19:082701:867
10.	Иные сведения	—
4. Пояснения к сведениям об уточняемом земельном участке с кадастровым номером		73:19:082701:808 :
1.	—	—

1. Сведения о характерных точках границ уточняемого земельного участка с кадастровым номером 73:19:082701:809 :
 Система координат МСК-73, зона 2 Зона № 2

Обозначение характерных точек границ	Координаты, м				Метод определения координат	Формулы, примененные для расчета средней квадратической погрешности определения координат характерных точек границ (Mt), с подставленными в такие формулы значениями и итоговые (вычисленные) значения Mt, м	Описание закрепления точки
	содержатся в Едином государственном реестре недвижимости		определены в результате выполнения комплексных кадастровых работ				
	X	Y	X	Y			
1	2	3	4	5	6	7	8
1258	—	—	513 325,07	2 251 067,57	Метод спутниковых геодезических измерений (определений)	Mt = 0,10	—
1259	—	—	513 312,59	2 251 093,70			
1257	—	—	513 297,03	2 251 086,44			
н1256У	—	—	513 309,30	2 251 060,14			
1258	—	—	513 325,07	2 251 067,57			

2. Сведения о частях границ уточняемого земельного участка с кадастровым номером 73:19:082701:809 :

Обозначение части границ		Горизонтальное проложение (S), м	Описание прохождения части границ	Сведения о согласовании местоположения границ (согласовано/спорное)
от т.	до т.			
1	2	3	4	5
1258	1259	28,96	—	согласовано
1259	1257	17,17		
1257	н1256У	29,02		
н1256У	1258	17,43		

3. Сведения о характеристиках уточняемого земельного участка с кадастровым номером 73:19:082701:809 :

№ п/п	Наименование характеристики земельного участка	Значение характеристики
1	2	3
1	2	3

1	2	3
1.	Адрес земельного участка	Местоположение установлено относительно ориентира, расположенного в границах участка. Почтовый адрес ориентира: обл Ульяновская р-н Ульяновский Садоводческое товарищество "Сокольники" участок 823А.
1.1.	Сведения о местоположении земельного участка (при отсутствии адреса) в структурированном в соответствии с федеральной информационной адресной системой виде	—
1.2.	Дополнительные сведения о местоположении земельного участка	—
2.	Площадь земельного участка \pm величина погрешности определения (вычисления) площади ($P \pm \Delta P$), м ²	502 \pm 8,00
3.	Формула, примененная для вычисления предельной погрешности определения площади земельного участка, с подставленными значениями и итоговые (вычисленные) значения	$3,5 * 0,10 * \sqrt{(502,00)} = 8$
4.	Площадь земельного участка согласно сведениям Единого государственного реестра недвижимости (Ркад), м ²	504,00
5.	Оценка расхождения Р и Ркад ($P - P_{кад}$), м ²	2
6.	Предельный минимальный и максимальный размеры земельного участка ($P_{мин}$ и $P_{макс}$), м ²	— —
7.	Вид (виды) разрешенного использования	Для садоводства
7.1.	Дополнительные сведения об использовании земельного участка	—
8.	Кадастровый или иной государственный учетный номер (инвентарный) здания, сооружения, объекта незавершенного строительства, расположенного на земельном участке	—
9.	Сведения о земельных участках (землях общего пользования, территории общего пользования), посредством которых обеспечивается доступ	73:19:082701:867
10.	Иные сведения	—
4. Пояснения к сведениям об уточняемом земельном участке с кадастровым номером		73:19:082701:809 :
1.	—	—

1. Сведения о характерных точках границ уточняемого земельного участка с кадастровым номером 73:19:082701:810 :
 Система координат МСК-73, зона 2 Зона № 2

Обозначение характерных точек границ	Координаты, м				Метод определения координат	Формулы, примененные для расчета средней квадратической погрешности определения координат характерных точек границ (Mt), с подставленными в такие формулы значениями и итоговые (вычисленные) значения Mt, м	Описание закрепления точки
	содержатся в Едином государственном реестре недвижимости		определены в результате выполнения комплексных кадастровых работ				
	X	Y	X	Y			
1	2	3	4	5	6	7	8
1260	—	—	513 335,27	2 251 109,72	Метод спутниковых геодезических измерений (определений)	Mt = 0,10	—
1261	—	—	513 323,40	2 251 136,50			
1262	—	—	513 305,67	2 251 127,59			
1263	—	—	513 317,30	2 251 101,08			
1260	—	—	513 335,27	2 251 109,72			

2. Сведения о частях границ уточняемого земельного участка с кадастровым номером 73:19:082701:810 :

Обозначение части границ		Горизонтальное проложение (S), м	Описание прохождения части границ	Сведения о согласовании местоположения границ (согласовано/спорное)
от т.	до т.			
1	2	3	4	5
1260	1261	29,29	—	согласовано
1261	1262	19,84		
1262	1263	28,95		
1263	1260	19,94		

3. Сведения о характеристиках уточняемого земельного участка с кадастровым номером 73:19:082701:810 :

№ п/п	Наименование характеристики земельного участка	Значение характеристики
1	2	3
1	2	3

1	2	3
1.	Адрес земельного участка	Местоположение установлено относительно ориентира, расположенного в границах участка. Почтовый адрес ориентира: обл Ульяновская р-н Ульяновский Садоводческое товарищество "Сокольники" участок 824.
1.1.	Сведения о местоположении земельного участка (при отсутствии адреса) в структурированном в соответствии с федеральной информационной адресной системой виде	—
1.2.	Дополнительные сведения о местоположении земельного участка	—
2.	Площадь земельного участка \pm величина погрешности определения (вычисления) площади ($P \pm \Delta P$), м ²	579 \pm 8,00
3.	Формула, примененная для вычисления предельной погрешности определения площади земельного участка, с подставленными значениями и итоговые (вычисленные) значения	$3,5 * 0,10 * \sqrt{(579,00)} = 8$
4.	Площадь земельного участка согласно сведениям Единого государственного реестра недвижимости (Ркад), м ²	504,00
5.	Оценка расхождения Р и Ркад ($P - P_{кад}$), м ²	75
6.	Предельный минимальный и максимальный размеры земельного участка (Рмин и Рмакс), м ²	— —
7.	Вид (виды) разрешенного использования	Для садоводства
7.1.	Дополнительные сведения об использовании земельного участка	—
8.	Кадастровый или иной государственный учетный номер (инвентарный) здания, сооружения, объекта незавершенного строительства, расположенного на земельном участке	—
9.	Сведения о земельных участках (землях общего пользования, территории общего пользования), посредством которых обеспечивается доступ	73:19:082701:867
10.	Иные сведения	—
4. Пояснения к сведениям об уточняемом земельном участке с кадастровым номером		73:19:082701:810 :
1.	—	—

1. Сведения о характерных точках границ уточняемого земельного участка с кадастровым номером 73:19:082701:811 :
 Система координат МСК-73, зона 2 Зона № 2

Обозначение характерных точек границ	Координаты, м				Метод определения координат	Формулы, примененные для расчета средней квадратической погрешности определения координат характерных точек границ (Mt), с подставленными в такие формулы значениями и итоговые (вычисленные) значения Mt, м	Описание закрепления точки
	содержатся в Едином государственном реестре недвижимости		определены в результате выполнения комплексных кадастровых работ				
	X	Y	X	Y			
1	2	3	4	5	6	7	8
1264	—	—	513 353,01	2 251 118,28	Метод спутниковых геодезических измерений (определений)	Mt = 0,10	—
1265	—	—	513 340,80	2 251 142,86			
1266	—	—	513 333,47	2 251 140,55			
1261	—	—	513 323,40	2 251 136,50			
1260	—	—	513 335,27	2 251 109,72			
1264	—	—	513 353,01	2 251 118,28			

2. Сведения о частях границ уточняемого земельного участка с кадастровым номером 73:19:082701:811 :

Обозначение части границ		Горизонтальное проложение (S), м	Описание прохождения части границ	Сведения о согласовании местоположения границ (согласовано/спорное)
от т.	до т.			
1	2	3	4	5
1264	1265	27,45	—	согласовано
1265	1266	7,69		
1266	1261	10,85		
1261	1260	29,29		
1260	1264	19,70		

3. Сведения о характеристиках уточняемого земельного участка с кадастровым номером 73:19:082701:811 :

№ п/п	Наименование характеристики земельного участка	Значение характеристики
1	2	3
1	2	3

1	2	3
1.	Адрес земельного участка	Местоположение установлено относительно ориентира, расположенного в границах участка. Почтовый адрес ориентира: обл Ульяновская р-н Ульяновский Садоводческое товарищество "Сокольники" участок 825.
1.1.	Сведения о местоположении земельного участка (при отсутствии адреса) в структурированном в соответствии с федеральной информационной адресной системой виде	—
1.2.	Дополнительные сведения о местоположении земельного участка	—
2.	Площадь земельного участка \pm величина погрешности определения (вычисления) площади ($P \pm \Delta P$), м ²	544 \pm 8,00
3.	Формула, примененная для вычисления предельной погрешности определения площади земельного участка, с подставленными значениями и итоговые (вычисленные) значения	$3,5 * 0,10 * \sqrt{(544,00)} = 8$
4.	Площадь земельного участка согласно сведениям Единого государственного реестра недвижимости (Ркад), м ²	504,00
5.	Оценка расхождения Р и Ркад (Р - Ркад), м ²	40
6.	Предельный минимальный и максимальный размеры земельного участка (Рмин и Рмакс), м ²	— —
7.	Вид (виды) разрешенного использования	Для садоводства
7.1.	Дополнительные сведения об использовании земельного участка	—
8.	Кадастровый или иной государственный учетный номер (инвентарный) здания, сооружения, объекта незавершенного строительства, расположенного на земельном участке	—
9.	Сведения о земельных участках (землях общего пользования, территории общего пользования), посредством которых обеспечивается доступ	73:19:082701:867
10.	Иные сведения	—
4. Пояснения к сведениям об уточняемом земельном участке с кадастровым номером		73:19:082701:811 :
1.	—	—

1. Сведения о характерных точках границ уточняемого земельного участка с кадастровым номером 73:19:082701:812 :
 Система координат МСК-73, зона 2 Зона № 2

Обозначение характерных точек границ	Координаты, м				Метод определения координат	Формулы, примененные для расчета средней квадратической погрешности определения координат характерных точек границ (Mt), с подставленными в такие формулы значениями и итоговые (вычисленные) значения Mt, м	Описание закрепления точки
	содержатся в Едином государственном реестре недвижимости		определены в результате выполнения комплексных кадастровых работ				
	X	Y	X	Y			
1	2	3	4	5	6	7	8
н88У	—	—	513 339,99	2 251 144,51	Метод спутниковых геодезических измерений (определений)	Mt = 0,10	—
1265	—	—	513 340,80	2 251 142,86			
1264	—	—	513 353,01	2 251 118,28			
1267	—	—	513 367,21	2 251 125,18			
н1268У	—	—	513 368,34	2 251 125,74			
89	—	—	513 355,70	2 251 151,94			
н88У	—	—	513 339,99	2 251 144,51			

2. Сведения о частях границ уточняемого земельного участка с кадастровым номером 73:19:082701:812 :

Обозначение части границ		Горизонтальное проложение (S), м	Описание прохождения части границ	Сведения о согласовании местоположения границ (согласовано/спорное)
от т.	до т.			
1	2	3	4	5
н88У	1265	1,84	—	согласовано
1265	1264	27,45		
1264	1267	15,79		
1267	н1268У	1,26		
н1268У	89	29,09		
89	н88У	17,38		

3. Сведения о характеристиках уточняемого земельного участка с кадастровым номером <u>73:19:082701:812</u> :		
№ п/п	Наименование характеристики земельного участка	Значение характеристики
1	2	3
1.	Адрес земельного участка	Ульяновская область, г. Ульяновск, садоводческое товарищество "Сокольники", участок 826
1.1.	Сведения о местоположении земельного участка (при отсутствии адреса) в структурированном в соответствии с федеральной информационной адресной системой виде	—
1.2.	Дополнительные сведения о местоположении земельного участка	—
2.	Площадь земельного участка ± величина погрешности определения (вычисления) площади ($P \pm \Delta P$), м ²	503 ± 8,00
3.	Формула, примененная для вычисления предельной погрешности определения площади земельного участка, с подставленными значениями и итоговые (вычисленные) значения	$3,5*0,10*\sqrt{(503,00)} = 8$
4.	Площадь земельного участка согласно сведениям Единого государственного реестра недвижимости (Ркад), м ²	504,00
5.	Оценка расхождения Р и Ркад ($P - P_{кад}$), м ²	1
6.	Предельный минимальный и максимальный размеры земельного участка (Рмин и Рмакс), м ²	— —
7.	Вид (виды) разрешенного использования	Для ведения садоводства
7.1.	Дополнительные сведения об использовании земельного участка	—
8.	Кадастровый или иной государственный учетный номер (инвентарный) здания, сооружения, объекта незавершенного строительства, расположенного на земельном участке	—
9.	Сведения о земельных участках (землях общего пользования, территории общего пользования), посредством которых обеспечивается доступ	73:19:082701:867
10.	Иные сведения	—
4. Пояснения к сведениям об уточняемом земельном участке с кадастровым номером <u>73:19:082701:812</u> :		
1.	—	—

1. Сведения о характерных точках границ уточняемого земельного участка с кадастровым номером 73:19:082701:813 :
 Система координат МСК-73, зона 2 Зона № 2

Обозначение характерных точек границ	Координаты, м				Метод определения координат	Формулы, примененные для расчета средней квадратической погрешности определения координат характерных точек границ (Mt), с подставленными в такие формулы значениями и итоговые (вычисленные) значения Mt, м	Описание закрепления точки
	содержатся в Едином государственном реестре недвижимости		определены в результате выполнения комплексных кадастровых работ				
	X	Y	X	Y			
1	2	3	4	5	6	7	8
1269	—	—	513 384,65	2 251 133,82	Метод спутниковых геодезических измерений (определений)	Mt = 0,10	—
1157	—	—	513 372,09	2 251 159,93			
89	—	—	513 355,70	2 251 151,94			
н1268У	—	—	513 368,34	2 251 125,74			
1269	—	—	513 384,65	2 251 133,82			

2. Сведения о частях границ уточняемого земельного участка с кадастровым номером 73:19:082701:813 :

Обозначение части границ		Горизонтальное проложение (S), м	Описание прохождения части границ	Сведения о согласовании местоположения границ (согласовано/спорное)
от т.	до т.			
1	2	3	4	5
1269	1157	28,97	—	согласовано
1157	89	18,23		
89	н1268У	29,09		
н1268У	1269	18,20		

3. Сведения о характеристиках уточняемого земельного участка с кадастровым номером 73:19:082701:813 :

№ п/п	Наименование характеристики земельного участка	Значение характеристики
1	2	3
1	2	3

1	2	3
1.	Адрес земельного участка	Местоположение установлено относительно ориентира, расположенного в границах участка. Почтовый адрес ориентира: Ульяновская обл., р-н Ульяновский, садоводческое товарищество "Сокольники", участок 827.
1.1.	Сведения о местоположении земельного участка (при отсутствии адреса) в структурированном в соответствии с федеральной информационной адресной системой виде	—
1.2.	Дополнительные сведения о местоположении земельного участка	—
2.	Площадь земельного участка \pm величина погрешности определения (вычисления) площади ($P \pm \Delta P$), м ²	529 \pm 8,00
3.	Формула, примененная для вычисления предельной погрешности определения площади земельного участка, с подставленными значениями и итоговые (вычисленные) значения	$3,5 * 0,10 * \sqrt{(529,00)} = 8$
4.	Площадь земельного участка согласно сведениям Единого государственного реестра недвижимости (Ркад), м ²	504,00
5.	Оценка расхождения Р и Ркад ($P - P_{кад}$), м ²	25
6.	Предельный минимальный и максимальный размеры земельного участка (Рмин и Рмакс), м ²	— —
7.	Вид (виды) разрешенного использования	Для ведения садоводства
7.1.	Дополнительные сведения об использовании земельного участка	—
8.	Кадастровый или иной государственный учетный номер (инвентарный) здания, сооружения, объекта незавершенного строительства, расположенного на земельном участке	—
9.	Сведения о земельных участках (землях общего пользования, территории общего пользования), посредством которых обеспечивается доступ	73:19:082701:867
10.	Иные сведения	Запрещение. Обременение возникает на основании: Постановление судебного пристава-исполнителя ОСП по Ленинскому району г. Ульяновска № 388477553/7340 (33721/23/73040 -ИП), от 13 февраля 2023 г., документ выдан ОСП по Ленинскому району г. Ульяновска Запрещение. Обременение возникает на основании: Постановление судебного пристава-исполнителя ОСП по Ленинскому району г. Ульяновска № 388477528/7340 (33720/23/73040 -ИП), от 13 февраля 2023 г., документ выдан ОСП по Ленинскому району г. Ульяновска
4. Пояснения к сведениям об уточняемом земельном участке с кадастровым номером		73:19:082701:813 :
1.	—	—

1. Сведения о характерных точках границ уточняемого земельного участка с кадастровым номером 73:19:082701:814 :
 Система координат МСК-73, зона 2 Зона № 2

Обозначение характерных точек границ	Координаты, м				Метод определения координат	Формулы, примененные для расчета средней квадратической погрешности определения координат характерных точек границ (Mt), с подставленными в такие формулы значениями и итоговые (вычисленные) значения Mt, м	Описание закрепления точки
	содержатся в Едином государственном реестре недвижимости		определены в результате выполнения комплексных кадастровых работ				
	X	Y	X	Y			
1	2	3	4	5	6	7	8
н1270У	—	—	513 401,46	2 251 142,10	Метод спутниковых геодезических измерений (определений)	Mt = 0,10	—
н1153У	—	—	513 388,38	2 251 167,83			
1157	—	—	513 372,09	2 251 159,93			
1269	—	—	513 384,65	2 251 133,82			
н1270У	—	—	513 401,46	2 251 142,10			

2. Сведения о частях границ уточняемого земельного участка с кадастровым номером 73:19:082701:814 :

Обозначение части границ		Горизонтальное проложение (S), м	Описание прохождения части границ	Сведения о согласовании местоположения границ (согласовано/спорное)
от т.	до т.			
1	2	3	4	5
н1270У	н1153У	28,86	—	согласовано
н1153У	1157	18,10		
1157	1269	28,97		
1269	н1270У	18,74		

3. Сведения о характеристиках уточняемого земельного участка с кадастровым номером 73:19:082701:814 :

№ п/п	Наименование характеристики земельного участка	Значение характеристики
1	2	3
1	2	3

1	2	3
1.	Адрес земельного участка	Местоположение установлено относительно ориентира, расположенного в границах участка. Почтовый адрес ориентира: Ульяновская область, р-н Ульяновский, снт Сокольники, уч. 828.
1.1.	Сведения о местоположении земельного участка (при отсутствии адреса) в структурированном в соответствии с федеральной информационной адресной системой виде	—
1.2.	Дополнительные сведения о местоположении земельного участка	—
2.	Площадь земельного участка \pm величина погрешности определения (вычисления) площади ($P \pm \Delta P$), м ²	533 \pm 8,00
3.	Формула, примененная для вычисления предельной погрешности определения площади земельного участка, с подставленными значениями и итоговые (вычисленные) значения	$3,5 * 0,10 * \sqrt{(533,00)} = 8$
4.	Площадь земельного участка согласно сведениям Единого государственного реестра недвижимости (Ркад), м ²	504,00
5.	Оценка расхождения Р и Ркад ($P - P_{кад}$), м ²	29
6.	Предельный минимальный и максимальный размеры земельного участка (Рмин и Рмакс), м ²	— —
7.	Вид (виды) разрешенного использования	Для ведения садоводства
7.1.	Дополнительные сведения об использовании земельного участка	—
8.	Кадастровый или иной государственный учетный номер (инвентарный) здания, сооружения, объекта незавершенного строительства, расположенного на земельном участке	—
9.	Сведения о земельных участках (землях общего пользования, территории общего пользования), посредством которых обеспечивается доступ	73:19:082701:867
10.	Иные сведения	—
4. Пояснения к сведениям об уточняемом земельном участке с кадастровым номером		73:19:082701:814 :
1.	—	—

1. Сведения о характерных точках границ уточняемого земельного участка с кадастровым номером 73:19:082701:815 :
 Система координат МСК-73, зона 2 Зона № 2

Обозначение характерных точек границ	Координаты, м				Метод определения координат	Формулы, примененные для расчета средней квадратической погрешности определения координат характерных точек границ (Mt), с подставленными в такие формулы значениями и итоговые (вычисленные) значения Mt, м	Описание закрепления точки
	содержатся в Едином государственном реестре недвижимости		определены в результате выполнения комплексных кадастровых работ				
	X	Y	X	Y			
1	2	3	4	5	6	7	8
1271	—	—	513 416,84	2 251 149,78	Метод спутниковых геодезических измерений (определений)	Mt = 0,10	—
1150	—	—	513 404,25	2 251 175,48			
н1153У	—	—	513 388,38	2 251 167,83			
н1270У	—	—	513 401,46	2 251 142,10			
1272	—	—	513 402,21	2 251 142,47			
1271	—	—	513 416,84	2 251 149,78			

2. Сведения о частях границ уточняемого земельного участка с кадастровым номером 73:19:082701:815 :

Обозначение части границ		Горизонтальное проложение (S), м	Описание прохождения части границ	Сведения о согласовании местоположения границ (согласовано/спорное)
от т.	до т.			
1	2	3	4	5
1271	1150	28,62	—	согласовано
1150	н1153У	17,62		
н1153У	н1270У	28,86		
н1270У	1272	0,84		
1272	1271	16,35		

3. Сведения о характеристиках уточняемого земельного участка с кадастровым номером 73:19:082701:815 :

№ п/п	Наименование характеристики земельного участка	Значение характеристики
1	2	3

1	2	3
1.	Адрес земельного участка	обл. Ульяновская, р-н Ульяновский, садоводческое товарищество "Сокольники", участок 829
1.1.	Сведения о местоположении земельного участка (при отсутствии адреса) в структурированном в соответствии с федеральной информационной адресной системой виде	—
1.2.	Дополнительные сведения о местоположении земельного участка	—
2.	Площадь земельного участка \pm величина погрешности определения (вычисления) площади ($P \pm \Delta P$), м ²	500 \pm 8,00
3.	Формула, примененная для вычисления предельной погрешности определения площади земельного участка, с подставленными значениями и итоговые (вычисленные) значения	$3,5 * 0,10 * \sqrt{(500,00)} = 8$
4.	Площадь земельного участка согласно сведениям Единого государственного реестра недвижимости (Ркад), м ²	504,00
5.	Оценка расхождения Р и Ркад ($P - P_{кад}$), м ²	4
6.	Предельный минимальный и максимальный размеры земельного участка (Рмин и Рмакс), м ²	— —
7.	Вид (виды) разрешенного использования	Для садоводства
7.1.	Дополнительные сведения об использовании земельного участка	—
8.	Кадастровый или иной государственный учетный номер (инвентарный) здания, сооружения, объекта незавершенного строительства, расположенного на земельном участке	—
9.	Сведения о земельных участках (землях общего пользования, территории общего пользования), посредством которых обеспечивается доступ	73:19:082701:867
10.	Иные сведения	—
4. Пояснения к сведениям об уточняемом земельном участке с кадастровым номером		73:19:082701:815 :
1.	—	—

1. Сведения о характерных точках границ уточняемого земельного участка с кадастровым номером 73:19:082701:816 :
 Система координат МСК-73, зона 2 Зона № 2

Обозначение характерных точек границ	Координаты, м				Метод определения координат	Формулы, примененные для расчета средней квадратической погрешности определения координат характерных точек границ (Mt), с подставленными в такие формулы значениями и итоговые (вычисленные) значения Mt, м	Описание закрепления точки
	содержатся в Едином государственном реестре недвижимости		определены в результате выполнения комплексных кадастровых работ				
	X	Y	X	Y			
1	2	3	4	5	6	7	8
1273	—	—	513 432,41	2 251 157,35	Метод спутниковых геодезических измерений (определений)	Mt = 0,10	—
н1274У	—	—	513 432,79	2 251 157,53			
1147	—	—	513 419,80	2 251 183,24			
1150	—	—	513 404,25	2 251 175,48			
1271	—	—	513 416,84	2 251 149,78			
1273	—	—	513 432,41	2 251 157,35			

2. Сведения о частях границ уточняемого земельного участка с кадастровым номером 73:19:082701:816 :

Обозначение части границ		Горизонтальное проложение (S), м	Описание прохождения части границ	Сведения о согласовании местоположения границ (согласовано/спорное)
от т.	до т.			
1	2	3	4	5
1273	н1274У	0,42	—	согласовано
н1274У	1147	28,81		
1147	1150	17,38		
1150	1271	28,62		
1271	1273	17,31		

3. Сведения о характеристиках уточняемого земельного участка с кадастровым номером 73:19:082701:816 :

№ п/п	Наименование характеристики земельного участка	Значение характеристики
1	2	3
1	2	3

1	2	3
1.	Адрес земельного участка	обл. Ульяновская, р-н Ульяновский, садоводческое товарищество "Сокольники", участок 830
1.1.	Сведения о местоположении земельного участка (при отсутствии адреса) в структурированном в соответствии с федеральной информационной адресной системой виде	—
1.2.	Дополнительные сведения о местоположении земельного участка	—
2.	Площадь земельного участка \pm величина погрешности определения (вычисления) площади ($P \pm \Delta P$), м ²	504 \pm 8,00
3.	Формула, примененная для вычисления предельной погрешности определения площади земельного участка, с подставленными значениями и итоговые (вычисленные) значения	$3,5 * 0,10 * \sqrt{(504,00)} = 8$
4.	Площадь земельного участка согласно сведениям Единого государственного реестра недвижимости (Ркад), м ²	504,00
5.	Оценка расхождения P и Ркад ($P - P_{кад}$), м ²	0
6.	Предельный минимальный и максимальный размеры земельного участка (Рмин и Рмакс), м ²	— —
7.	Вид (виды) разрешенного использования	Для ведения садоводства
7.1.	Дополнительные сведения об использовании земельного участка	—
8.	Кадастровый или иной государственный учетный номер (инвентарный) здания, сооружения, объекта незавершенного строительства, расположенного на земельном участке	—
9.	Сведения о земельных участках (землях общего пользования, территории общего пользования), посредством которых обеспечивается доступ	73:19:082701:867
10.	Иные сведения	—
4. Пояснения к сведениям об уточняемом земельном участке с кадастровым номером		73:19:082701:816 :
1.	—	—

1. Сведения о характерных точках границ уточняемого земельного участка с кадастровым номером 73:19:082701:817 :
 Система координат МСК-73, зона 2 Зона № 2

Обозначение характерных точек границ	Координаты, м				Метод определения координат	Формулы, примененные для расчета средней квадратической погрешности определения координат характерных точек границ (Mt), с подставленными в такие формулы значениями и итоговые (вычисленные) значения Mt, м	Описание закрепления точки
	содержатся в Едином государственном реестре недвижимости		определены в результате выполнения комплексных кадастровых работ				
	X	Y	X	Y			
1	2	3	4	5	6	7	8
1275	—	—	513 449,76	2 251 165,39	Метод спутниковых геодезических измерений (определений)	Mt = 0,10	—
1144	—	—	513 436,80	2 251 191,24			
1147	—	—	513 419,80	2 251 183,24			
н1274У	—	—	513 432,79	2 251 157,53			
1275	—	—	513 449,76	2 251 165,39			

2. Сведения о частях границ уточняемого земельного участка с кадастровым номером 73:19:082701:817 :

Обозначение части границ		Горизонтальное проложение (S), м	Описание прохождения части границ	Сведения о согласовании местоположения границ (согласовано/спорное)
от т.	до т.			
1	2	3	4	5
1275	1144	28,92	—	согласовано
1144	1147	18,79		
1147	н1274У	28,81		
н1274У	1275	18,70		

3. Сведения о характеристиках уточняемого земельного участка с кадастровым номером 73:19:082701:817 :

№ п/п	Наименование характеристики земельного участка	Значение характеристики
1	2	3
1	2	3

1	2	3
1.	Адрес земельного участка	Местоположение установлено относительно ориентира, расположенного в границах участка. Почтовый адрес ориентира: обл Ульяновская р-н Ульяновский Садоводческое товарищество "Сокольники" участок 831.
1.1.	Сведения о местоположении земельного участка (при отсутствии адреса) в структурированном в соответствии с федеральной информационной адресной системой виде	—
1.2.	Дополнительные сведения о местоположении земельного участка	—
2.	Площадь земельного участка \pm величина погрешности определения (вычисления) площади ($P \pm \Delta P$), м ²	541 \pm 8,00
3.	Формула, примененная для вычисления предельной погрешности определения площади земельного участка, с подставленными значениями и итоговые (вычисленные) значения	$3,5 * 0,10 * \sqrt{(541,00)} = 8$
4.	Площадь земельного участка согласно сведениям Единого государственного реестра недвижимости (Ркад), м ²	504,00
5.	Оценка расхождения Р и Ркад ($P - P_{кад}$), м ²	37
6.	Предельный минимальный и максимальный размеры земельного участка ($P_{мин}$ и $P_{макс}$), м ²	— —
7.	Вид (виды) разрешенного использования	Для ведения садоводства
7.1.	Дополнительные сведения об использовании земельного участка	—
8.	Кадастровый или иной государственный учетный номер (инвентарный) здания, сооружения, объекта незавершенного строительства, расположенного на земельном участке	—
9.	Сведения о земельных участках (землях общего пользования, территории общего пользования), посредством которых обеспечивается доступ	73:19:082701:867
10.	Иные сведения	—
4. Пояснения к сведениям об уточняемом земельном участке с кадастровым номером		73:19:082701:817 :
1.	—	—

1. Сведения о характерных точках границ уточняемого земельного участка с кадастровым номером 73:19:082701:818 :
 Система координат МСК-73, зона 2 Зона № 2

Обозначение характерных точек границ	Координаты, м				Метод определения координат	Формулы, примененные для расчета средней квадратической погрешности определения координат характерных точек границ (Mt), с подставленными в такие формулы значениями и итоговые (вычисленные) значения Mt, м	Описание закрепления точки
	содержатся в Едином государственном реестре недвижимости		определены в результате выполнения комплексных кадастровых работ				
	X	Y	X	Y			
1	2	3	4	5	6	7	8
1276	—	—	513 466,26	2 251 172,94	Метод спутниковых геодезических измерений (определений)	Mt = 0,10	—
1141	—	—	513 452,95	2 251 199,29			
1144	—	—	513 436,80	2 251 191,24			
1275	—	—	513 449,76	2 251 165,39			
1276	—	—	513 466,26	2 251 172,94			

2. Сведения о частях границ уточняемого земельного участка с кадастровым номером 73:19:082701:818 :

Обозначение части границ		Горизонтальное проложение (S), м	Описание прохождения части границ	Сведения о согласовании местоположения границ (согласовано/спорное)
от т.	до т.			
1	2	3	4	5
1276	1141	29,52	—	согласовано
1141	1144	18,05		
1144	1275	28,92		
1275	1276	18,15		

3. Сведения о характеристиках уточняемого земельного участка с кадастровым номером 73:19:082701:818 :

№ п/п	Наименование характеристики земельного участка	Значение характеристики
1	2	3
1	2	3

1	2	3
1.	Адрес земельного участка	Местоположение установлено относительно ориентира, расположенного в границах участка. Почтовый адрес ориентира: обл Ульяновская р-н Ульяновский Садоводческое товарищество "Сокольники" участок 832.
1.1.	Сведения о местоположении земельного участка (при отсутствии адреса) в структурированном в соответствии с федеральной информационной адресной системой виде	—
1.2.	Дополнительные сведения о местоположении земельного участка	—
2.	Площадь земельного участка \pm величина погрешности определения (вычисления) площади ($P \pm \Delta P$), м ²	529 \pm 8,00
3.	Формула, примененная для вычисления предельной погрешности определения площади земельного участка, с подставленными значениями и итоговые (вычисленные) значения	$3,5 * 0,10 * \sqrt{(529,00)} = 8$
4.	Площадь земельного участка согласно сведениям Единого государственного реестра недвижимости (Ркад), м ²	504,00
5.	Оценка расхождения Р и Ркад (Р - Ркад), м ²	25
6.	Предельный минимальный и максимальный размеры земельного участка (Рмин и Рмакс), м ²	— —
7.	Вид (виды) разрешенного использования	Для ведения садоводства
7.1.	Дополнительные сведения об использовании земельного участка	—
8.	Кадастровый или иной государственный учетный номер (инвентарный) здания, сооружения, объекта незавершенного строительства, расположенного на земельном участке	—
9.	Сведения о земельных участках (землях общего пользования, территории общего пользования), посредством которых обеспечивается доступ	73:19:082701:867
10.	Иные сведения	—
4. Пояснения к сведениям об уточняемом земельном участке с кадастровым номером		73:19:082701:818 :
1.	—	—

1. Сведения о характерных точках границ уточняемого земельного участка с кадастровым номером 73:19:082701:819 :
 Система координат МСК-73, зона 2 Зона № 2

Обозначение характерных точек границ	Координаты, м				Метод определения координат	Формулы, примененные для расчета средней квадратической погрешности определения координат характерных точек границ (Mt), с подставленными в такие формулы значениями и итоговые (вычисленные) значения Mt, м	Описание закрепления точки
	содержатся в Едином государственном реестре недвижимости		определены в результате выполнения комплексных кадастровых работ				
	X	Y	X	Y			
1	2	3	4	5	6	7	8
1277	—	—	513 482,08	2 251 180,76	Метод спутниковых геодезических измерений (определений)	Mt = 0,10	—
н1278У	—	—	513 482,60	2 251 181,01			
н1136У	—	—	513 469,79	2 251 206,85			
1141	—	—	513 452,95	2 251 199,29			
1276	—	—	513 466,26	2 251 172,94			
1277	—	—	513 482,08	2 251 180,76			

2. Сведения о частях границ уточняемого земельного участка с кадастровым номером 73:19:082701:819 :

Обозначение части границ		Горизонтальное проложение (S), м	Описание прохождения части границ	Сведения о согласовании местоположения границ (согласовано/спорное)
от т.	до т.			
1	2	3	4	5
1277	н1278У	0,58	—	согласовано
н1278У	н1136У	28,84		
н1136У	1141	18,46		
1141	1276	29,52		
1276	1277	17,65		

3. Сведения о характеристиках уточняемого земельного участка с кадастровым номером 73:19:082701:819 :

№ п/п	Наименование характеристики земельного участка	Значение характеристики
1	2	3
1	2	3

1	2	3
1.	Адрес земельного участка	Местоположение установлено относительно ориентира, расположенного в границах участка. Почтовый адрес ориентира: обл Ульяновская р-н Ульяновский Садоводческое товарищество "Сокольники" участок 833.
1.1.	Сведения о местоположении земельного участка (при отсутствии адреса) в структурированном в соответствии с федеральной информационной адресной системой виде	—
1.2.	Дополнительные сведения о местоположении земельного участка	—
2.	Площадь земельного участка \pm величина погрешности определения (вычисления) площади ($P \pm \Delta P$), м ²	535 \pm 8,00
3.	Формула, примененная для вычисления предельной погрешности определения площади земельного участка, с подставленными значениями и итоговые (вычисленные) значения	$3,5 * 0,10 * \sqrt{(535,00)} = 8$
4.	Площадь земельного участка согласно сведениям Единого государственного реестра недвижимости (Ркад), м ²	504,00
5.	Оценка расхождения Р и Ркад (Р - Ркад), м ²	31
6.	Предельный минимальный и максимальный размеры земельного участка (Рмин и Рмакс), м ²	— —
7.	Вид (виды) разрешенного использования	Для ведения садоводства
7.1.	Дополнительные сведения об использовании земельного участка	—
8.	Кадастровый или иной государственный учетный номер (инвентарный) здания, сооружения, объекта незавершенного строительства, расположенного на земельном участке	—
9.	Сведения о земельных участках (землях общего пользования, территории общего пользования), посредством которых обеспечивается доступ	73:19:082701:867
10.	Иные сведения	—
4. Пояснения к сведениям об уточняемом земельном участке с кадастровым номером		73:19:082701:819 :
1.	—	—

1. Сведения о характерных точках границ уточняемого земельного участка с кадастровым номером 73:19:082701:820 :
 Система координат МСК-73, зона 2 Зона № 2

Обозначение характерных точек границ	Координаты, м				Метод определения координат	Формулы, примененные для расчета средней квадратической погрешности определения координат характерных точек границ (Mt), с подставленными в такие формулы значениями и итоговые (вычисленные) значения Mt, м	Описание закрепления точки
	содержатся в Едином государственном реестре недвижимости		определены в результате выполнения комплексных кадастровых работ				
	X	Y	X	Y			
1	2	3	4	5	6	7	8
1279	—	—	513 498,25	2 251 188,36	Метод спутниковых геодезических измерений (определений)	Mt = 0,10	—
н1280У	—	—	513 499,25	2 251 188,87			
н1133У	—	—	513 486,48	2 251 214,64			
н1136У	—	—	513 469,79	2 251 206,85			
н1278У	—	—	513 482,60	2 251 181,01			
1279	—	—	513 498,25	2 251 188,36			

2. Сведения о частях границ уточняемого земельного участка с кадастровым номером 73:19:082701:820 :

Обозначение части границ		Горизонтальное проложение (S), м	Описание прохождения части границ	Сведения о согласовании местоположения границ (согласовано/спорное)
от т.	до т.			
1	2	3	4	5
1279	н1280У	1,12	—	согласовано
н1280У	н1133У	28,76		
н1133У	н1136У	18,42		
н1136У	н1278У	28,84		
н1278У	1279	17,29		

3. Сведения о характеристиках уточняемого земельного участка с кадастровым номером 73:19:082701:820 :

№ п/п	Наименование характеристики земельного участка	Значение характеристики
1	2	3
1	2	3

1	2	3
1.	Адрес земельного участка	Местоположение установлено относительно ориентира, расположенного в границах участка. Почтовый адрес ориентира: обл Ульяновская р-н Ульяновский Садоводческое товарищество "Сокольники" участок 834.
1.1.	Сведения о местоположении земельного участка (при отсутствии адреса) в структурированном в соответствии с федеральной информационной адресной системой виде	—
1.2.	Дополнительные сведения о местоположении земельного участка	—
2.	Площадь земельного участка \pm величина погрешности определения (вычисления) площади ($P \pm \Delta P$), м ²	531 \pm 8,00
3.	Формула, примененная для вычисления предельной погрешности определения площади земельного участка, с подставленными значениями и итоговые (вычисленные) значения	$3,5 * 0,10 * \sqrt{(531,00)} = 8$
4.	Площадь земельного участка согласно сведениям Единого государственного реестра недвижимости (Ркад), м ²	504,00
5.	Оценка расхождения Р и Ркад ($P - P_{кад}$), м ²	27
6.	Предельный минимальный и максимальный размеры земельного участка (Рмин и Рмакс), м ²	— —
7.	Вид (виды) разрешенного использования	Для ведения садоводства
7.1.	Дополнительные сведения об использовании земельного участка	—
8.	Кадастровый или иной государственный учетный номер (инвентарный) здания, сооружения, объекта незавершенного строительства, расположенного на земельном участке	—
9.	Сведения о земельных участках (землях общего пользования, территории общего пользования), посредством которых обеспечивается доступ	73:19:082701:867
10.	Иные сведения	—
4. Пояснения к сведениям об уточняемом земельном участке с кадастровым номером		73:19:082701:820 :
1.	—	—

1. Сведения о характерных точках границ уточняемого земельного участка с кадастровым номером 73:19:082701:821 :
 Система координат МСК-73, зона 2 Зона № 2

Обозначение характерных точек границ	Координаты, м				Метод определения координат	Формулы, примененные для расчета средней квадратической погрешности определения координат характерных точек границ (Mt), с подставленными в такие формулы значениями и итоговые (вычисленные) значения Mt, м	Описание закрепления точки
	содержатся в Едином государственном реестре недвижимости		определены в результате выполнения комплексных кадастровых работ				
	X	Y	X	Y			
1	2	3	4	5	6	7	8
1281	—	—	513 514,28	2 251 196,51	Метод спутниковых геодезических измерений (определений)	Mt = 0,10	—
н1282У	—	—	513 515,85	2 251 197,28			
н1129У	—	—	513 503,14	2 251 222,75			
н1133У	—	—	513 486,48	2 251 214,64			
н1280У	—	—	513 499,25	2 251 188,87			
1281	—	—	513 514,28	2 251 196,51			

2. Сведения о частях границ уточняемого земельного участка с кадастровым номером 73:19:082701:821 :

Обозначение части границ		Горизонтальное проложение (S), м	Описание прохождения части границ	Сведения о согласовании местоположения границ (согласовано/спорное)
от т.	до т.			
1	2	3	4	5
1281	н1282У	1,75	—	согласовано
н1282У	н1129У	28,47		
н1129У	н1133У	18,53		
н1133У	н1280У	28,76		
н1280У	1281	16,86		

3. Сведения о характеристиках уточняемого земельного участка с кадастровым номером 73:19:082701:821 :

№ п/п	Наименование характеристики земельного участка	Значение характеристики
1	2	3
1		

1	2	3
1.	Адрес земельного участка	Местоположение установлено относительно ориентира, расположенного в границах участка. Почтовый адрес ориентира: обл Ульяновская р-н Ульяновский Садоводческое товарищество "Сокольники" участок 835.
1.1.	Сведения о местоположении земельного участка (при отсутствии адреса) в структурированном в соответствии с федеральной информационной адресной системой виде	—
1.2.	Дополнительные сведения о местоположении земельного участка	—
2.	Площадь земельного участка \pm величина погрешности определения (вычисления) площади ($P \pm \Delta P$), м ²	531 \pm 8,00
3.	Формула, примененная для вычисления предельной погрешности определения площади земельного участка, с подставленными значениями и итоговые (вычисленные) значения	$3,5*0,10*\sqrt{(531,00)} = 8$
4.	Площадь земельного участка согласно сведениям Единого государственного реестра недвижимости (Ркад), м ²	504,00
5.	Оценка расхождения Р и Ркад ($P - P_{кад}$), м ²	27
6.	Предельный минимальный и максимальный размеры земельного участка ($P_{мин}$ и $P_{макс}$), м ²	— —
7.	Вид (виды) разрешенного использования	Для ведения садоводства
7.1.	Дополнительные сведения об использовании земельного участка	—
8.	Кадастровый или иной государственный учетный номер (инвентарный) здания, сооружения, объекта незавершенного строительства, расположенного на земельном участке	—
9.	Сведения о земельных участках (землях общего пользования, территории общего пользования), посредством которых обеспечивается доступ	73:19:082701:867
10.	Иные сведения	—
4. Пояснения к сведениям об уточняемом земельном участке с кадастровым номером		73:19:082701:821 :
1.	—	—

1. Сведения о характерных точках границ уточняемого земельного участка с кадастровым номером 73:19:082701:822 :
 Система координат МСК-73, зона 2 Зона № 2

Обозначение характерных точек границ	Координаты, м				Метод определения координат	Формулы, примененные для расчета средней квадратической погрешности определения координат характерных точек границ (Mt), с подставленными в такие формулы значениями и итоговые (вычисленные) значения Mt, м	Описание закрепления точки
	содержатся в Едином государственном реестре недвижимости		определены в результате выполнения комплексных кадастровых работ				
	X	Y	X	Y			
1	2	3	4	5	6	7	8
1283	—	—	513 530,81	2 251 204,60	Метод спутниковых геодезических измерений (определений)	Mt = 0,10	—
н1284У	—	—	513 532,59	2 251 205,45			
н1125У	—	—	513 520,14	2 251 230,06			
н1129У	—	—	513 503,14	2 251 222,75			
н1282У	—	—	513 515,85	2 251 197,28			
1283	—	—	513 530,81	2 251 204,60			

2. Сведения о частях границ уточняемого земельного участка с кадастровым номером 73:19:082701:822 :

Обозначение части границ		Горизонтальное проложение (S), м	Описание прохождения части границ	Сведения о согласовании местоположения границ (согласовано/спорное)
от т.	до т.			
1	2	3	4	5
1283	н1284У	1,97	—	согласовано
н1284У	н1125У	27,58		
н1125У	н1129У	18,51		
н1129У	н1282У	28,47		
н1282У	1283	16,65		

3. Сведения о характеристиках уточняемого земельного участка с кадастровым номером 73:19:082701:822 :

№ п/п	Наименование характеристики земельного участка	Значение характеристики
1	2	3
1		

1	2	3
1.	Адрес земельного участка	Местоположение установлено относительно ориентира, расположенного в границах участка. Почтовый адрес ориентира: Ульяновская область, г. Ульяновск, садоводческое товарищество "Сокольники", участок 836.
1.1.	Сведения о местоположении земельного участка (при отсутствии адреса) в структурированном в соответствии с федеральной информационной адресной системой виде	—
1.2.	Дополнительные сведения о местоположении земельного участка	—
2.	Площадь земельного участка \pm величина погрешности определения (вычисления) площади ($P \pm \Delta P$), м ²	520 \pm 8,00
3.	Формула, примененная для вычисления предельной погрешности определения площади земельного участка, с подставленными значениями и итоговые (вычисленные) значения	$3,5 * 0,10 * \sqrt{(520,00)} = 8$
4.	Площадь земельного участка согласно сведениям Единого государственного реестра недвижимости (Ркад), м ²	504,00
5.	Оценка расхождения Р и Ркад (Р - Ркад), м ²	16
6.	Предельный минимальный и максимальный размеры земельного участка (Рмин и Рмакс), м ²	— —
7.	Вид (виды) разрешенного использования	Для ведения садоводства
7.1.	Дополнительные сведения об использовании земельного участка	—
8.	Кадастровый или иной государственный учетный номер (инвентарный) здания, сооружения, объекта незавершенного строительства, расположенного на земельном участке	—
9.	Сведения о земельных участках (землях общего пользования, территории общего пользования), посредством которых обеспечивается доступ	73:19:082701:867
10.	Иные сведения	—
4. Пояснения к сведениям об уточняемом земельном участке с кадастровым номером		73:19:082701:822 :
1.	—	—

1. Сведения о характерных точках границ уточняемого земельного участка с кадастровым номером 73:19:082701:823 :
 Система координат МСК-73, зона 2 Зона № 2

Обозначение характерных точек границ	Координаты, м				Метод определения координат	Формулы, примененные для расчета средней квадратической погрешности определения координат характерных точек границ (Mt), с подставленными в такие формулы значениями и итоговые (вычисленные) значения Mt, м	Описание закрепления точки
	содержатся в Едином государственном реестре недвижимости		определены в результате выполнения комплексных кадастровых работ				
	X	Y	X	Y			
1	2	3	4	5	6	7	8
1285	—	—	513 547,86	2 251 212,79	Метод спутниковых геодезических измерений (определений)	Mt = 0,10	—
н1286У	—	—	513 550,28	2 251 213,96			
н1122У	—	—	513 537,65	2 251 237,67			
н1125У	—	—	513 520,14	2 251 230,06			
н1284У	—	—	513 532,59	2 251 205,45			
1285	—	—	513 547,86	2 251 212,79			

2. Сведения о частях границ уточняемого земельного участка с кадастровым номером 73:19:082701:823 :

Обозначение части границ		Горизонтальное проложение (S), м	Описание прохождения части границ	Сведения о согласовании местоположения границ (согласовано/спорное)
от т.	до т.			
1	2	3	4	5
1285	н1286У	2,69	—	согласовано
н1286У	н1122У	26,86		
н1122У	н1125У	19,09		
н1125У	н1284У	27,58		
н1284У	1285	16,94		

3. Сведения о характеристиках уточняемого земельного участка с кадастровым номером 73:19:082701:823 :

№ п/п	Наименование характеристики земельного участка	Значение характеристики
1	2	3
1	2	3

1	2	3
1.	Адрес земельного участка	Местоположение установлено относительно ориентира, расположенного в границах участка. Почтовый адрес ориентира: обл Ульяновская р-н Ульяновский Садоводческое товарищество "Сокольники" участок 837.
1.1.	Сведения о местоположении земельного участка (при отсутствии адреса) в структурированном в соответствии с федеральной информационной адресной системой виде	—
1.2.	Дополнительные сведения о местоположении земельного участка	—
2.	Площадь земельного участка \pm величина погрешности определения (вычисления) площади ($P \pm \Delta P$), м ²	526 \pm 8,00
3.	Формула, примененная для вычисления предельной погрешности определения площади земельного участка, с подставленными значениями и итоговые (вычисленные) значения	$3,5 * 0,10 * \sqrt{(526,00)} = 8$
4.	Площадь земельного участка согласно сведениям Единого государственного реестра недвижимости (Ркад), м ²	504,00
5.	Оценка расхождения Р и Ркад ($P - P_{кад}$), м ²	22
6.	Предельный минимальный и максимальный размеры земельного участка ($P_{мин}$ и $P_{макс}$), м ²	— —
7.	Вид (виды) разрешенного использования	Для ведения садоводства
7.1.	Дополнительные сведения об использовании земельного участка	—
8.	Кадастровый или иной государственный учетный номер (инвентарный) здания, сооружения, объекта незавершенного строительства, расположенного на земельном участке	—
9.	Сведения о земельных участках (землях общего пользования, территории общего пользования), посредством которых обеспечивается доступ	73:19:082701:867
10.	Иные сведения	—
4. Пояснения к сведениям об уточняемом земельном участке с кадастровым номером		73:19:082701:823 :
1.	—	—

1. Сведения о характерных точках границ уточняемого земельного участка с кадастровым номером 73:19:082701:824 :
 Система координат МСК-73, зона 2 Зона № 2

Обозначение характерных точек границ	Координаты, м				Метод определения координат	Формулы, примененные для расчета средней квадратической погрешности определения координат характерных точек границ (Mt), с подставленными в такие формулы значениями и итоговые (вычисленные) значения Mt, м	Описание закрепления точки
	содержатся в Едином государственном реестре недвижимости		определены в результате выполнения комплексных кадастровых работ				
	X	Y	X	Y			
1	2	3	4	5	6	7	8
1287	—	—	513 570,09	2 251 223,51	Метод спутниковых геодезических измерений (определений)	Mt = 0,10	—
1119	—	—	513 555,09	2 251 246,03			
н1122У	—	—	513 537,65	2 251 237,67			
н1286У	—	—	513 550,28	2 251 213,96			
1287	—	—	513 570,09	2 251 223,51			

2. Сведения о частях границ уточняемого земельного участка с кадастровым номером 73:19:082701:824 :

Обозначение части границ		Горизонтальное проложение (S), м	Описание прохождения части границ	Сведения о согласовании местоположения границ (согласовано/спорное)
от т.	до т.			
1	2	3	4	5
1287	1119	27,06	—	согласовано
1119	н1122У	19,34		
н1122У	н1286У	26,86		
н1286У	1287	21,99		

3. Сведения о характеристиках уточняемого земельного участка с кадастровым номером 73:19:082701:824 :

№ п/п	Наименование характеристики земельного участка	Значение характеристики
1	2	3
1	2	3

1	2	3
1.	Адрес земельного участка	Местоположение установлено относительно ориентира, расположенного в границах участка. Почтовый адрес ориентира: обл Ульяновская р-н Ульяновский Садоводческое товарищество "Сокольники" участок 838.
1.1.	Сведения о местоположении земельного участка (при отсутствии адреса) в структурированном в соответствии с федеральной информационной адресной системой виде	—
1.2.	Дополнительные сведения о местоположении земельного участка	—
2.	Площадь земельного участка \pm величина погрешности определения (вычисления) площади ($P \pm \Delta P$), м ²	554 \pm 8,00
3.	Формула, примененная для вычисления предельной погрешности определения площади земельного участка, с подставленными значениями и итоговые (вычисленные) значения	$3,5 * 0,10 * \sqrt{(554,00)} = 8$
4.	Площадь земельного участка согласно сведениям Единого государственного реестра недвижимости (Ркад), м ²	504,00
5.	Оценка расхождения Р и Ркад ($P - P_{кад}$), м ²	50
6.	Предельный минимальный и максимальный размеры земельного участка ($P_{мин}$ и $P_{макс}$), м ²	— —
7.	Вид (виды) разрешенного использования	Для ведения садоводства
7.1.	Дополнительные сведения об использовании земельного участка	—
8.	Кадастровый или иной государственный учетный номер (инвентарный) здания, сооружения, объекта незавершенного строительства, расположенного на земельном участке	—
9.	Сведения о земельных участках (землях общего пользования, территории общего пользования), посредством которых обеспечивается доступ	73:19:082701:867
10.	Иные сведения	—
4. Пояснения к сведениям об уточняемом земельном участке с кадастровым номером		73:19:082701:824 :
1.	—	—

1. Сведения о характерных точках границ уточняемого земельного участка с кадастровым номером 73:19:082701:825 :
 Система координат МСК-73, зона 2 Зона № 2

Обозначение характерных точек границ	Координаты, м				Метод определения координат	Формулы, примененные для расчета средней квадратической погрешности определения координат характерных точек границ (Mt), с подставленными в такие формулы значениями и итоговые (вычисленные) значения Mt, м	Описание закрепления точки
	содержатся в Едином государственном реестре недвижимости		определены в результате выполнения комплексных кадастровых работ				
	X	Y	X	Y			
1	2	3	4	5	6	7	8
н1256У	—	—	513 309,30	2 251 060,14	Метод спутниковых геодезических измерений (определений)	Mt = 0,10	—
н95У	—	—	513 292,34	2 251 053,06			
н98У	—	—	513 304,02	2 251 028,20			
н1288У	—	—	513 317,42	2 251 034,42			
н1289У	—	—	513 318,70	2 251 037,24			
н1290У	—	—	513 317,81	2 251 041,53			
н1291У	—	—	513 316,59	2 251 045,53			
н1292У	—	—	513 312,37	2 251 057,04			
н1256У	—	—	513 309,30	2 251 060,14			

2. Сведения о частях границ уточняемого земельного участка с кадастровым номером 73:19:082701:825 :

Обозначение части границ		Горизонтальное проложение (S), м	Описание прохождения части границ	Сведения о согласовании местоположения границ (согласовано/спорное)
от т.	до т.			
1	2	3	4	5
н1256У	н95У	18,38	—	согласовано
н95У	н98У	27,47		

1	2	3	4	5
н98У	н1288У	14,77	—	согласовано
н1288У	н1289У	3,10		
н1289У	н1290У	4,38		
н1290У	н1291У	4,18		
н1291У	н1292У	12,26		
н1292У	н1256У	4,36		

3. Сведения о характеристиках уточняемого земельного участка с кадастровым номером 73:19:082701:825 :

№ п/п	Наименование характеристики земельного участка	Значение характеристики
1	2	3
1.	Адрес земельного участка	Местоположение установлено относительно ориентира, расположенного в границах участка. Почтовый адрес ориентира: Ульяновская область, р-н Ульяновский, с/т "Сокольники", участок № 839а.
1.1.	Сведения о местоположении земельного участка (при отсутствии адреса) в структурированном в соответствии с федеральной информационной адресной системой виде	—
1.2.	Дополнительные сведения о местоположении земельного участка	—
2.	Площадь земельного участка ± величина погрешности определения (вычисления) площади ($P \pm \Delta P$), м ²	504 ± 8,00
3.	Формула, примененная для вычисления предельной погрешности определения площади земельного участка, с подставленными значениями и итоговые (вычисленные) значения	$3,5 * 0,10 * \sqrt{(504,00)} = 8$
4.	Площадь земельного участка согласно сведениям Единого государственного реестра недвижимости (Ркад), м ²	504,00
5.	Оценка расхождения Р и Ркад ($P - P_{кад}$), м ²	0
6.	Предельный минимальный и максимальный размеры земельного участка (Рмин и Рмакс), м ²	— —
7.	Вид (виды) разрешенного использования	Для ведения садоводства
7.1.	Дополнительные сведения об использовании земельного участка	—
8.	Кадастровый или иной государственный учетный номер (инвентарный) здания, сооружения, объекта незавершенного строительства, расположенного на земельном участке	—

1	2	3
9.	Сведения о земельных участках (землях общего пользования, территории общего пользования), посредством которых обеспечивается доступ	73:19:082701:867
10.	Иные сведения	—

4. Пояснения к сведениям об уточняемом земельном участке с кадастровым номером 73:19:082701:825 :

1.	—
----	---

1. Сведения о характерных точках границ уточняемого земельного участка с кадастровым номером 73:19:082701:826 :
 Система координат МСК-73, зона 2 Зона № 2

Обозначение характерных точек границ	Координаты, м				Метод определения координат	Формулы, примененные для расчета средней квадратической погрешности определения координат характерных точек границ (Mt), с подставленными в такие формулы значениями и итоговые (вычисленные) значения Mt, м	Описание закрепления точки
	содержатся в Едином государственном реестре недвижимости		определены в результате выполнения комплексных кадастровых работ				
	X	Y	X	Y			
1	2	3	4	5	6	7	8
н96У	—	—	513 275,70	2 251 045,92	Метод спутниковых геодезических измерений (определений)	Mt = 0,10	—
н1245У	—	—	513 259,51	2 251 037,75			
н1293У	—	—	513 272,70	2 251 012,23			
н97У	—	—	513 287,88	2 251 020,23			
н96У	—	—	513 275,70	2 251 045,92			

2. Сведения о частях границ уточняемого земельного участка с кадастровым номером 73:19:082701:826 :

Обозначение части границ		Горизонтальное проложение (S), м	Описание прохождения части границ	Сведения о согласовании местоположения границ (согласовано/спорное)
от т.	до т.			
1	2	3	4	5
н96У	н1245У	18,13	—	согласовано
н1245У	н1293У	28,73		

1	2	3	4	5
н1293У	н97У	17,16	—	согласовано
н97У	н96У	28,43	—	

3. Сведения о характеристиках уточняемого земельного участка с кадастровым номером 73:19:082701:826 :

№ п/п	Наименование характеристики земельного участка	Значение характеристики
1	2	3
1.	Адрес земельного участка	Местоположение установлено относительно ориентира, расположенного в границах участка. Почтовый адрес ориентира: обл Ульяновская р-н Ульяновский Садоводческое товарищество "Сокольники" участок 840.
1.1.	Сведения о местоположении земельного участка (при отсутствии адреса) в структурированном в соответствии с федеральной информационной адресной системой виде	—
1.2.	Дополнительные сведения о местоположении земельного участка	—
2.	Площадь земельного участка ± величина погрешности определения (вычисления) площади ($P \pm \Delta P$), м ²	504 ± 8,00
3.	Формула, примененная для вычисления предельной погрешности определения площади земельного участка, с подставленными значениями и итоговые (вычисленные) значения	$3,5 * 0,10 * \sqrt{(504,00)} = 8$
4.	Площадь земельного участка согласно сведениям Единого государственного реестра недвижимости (Ркад), м ²	504,00
5.	Оценка расхождения Р и Ркад ($P - P_{кад}$), м ²	0
6.	Предельный минимальный и максимальный размеры земельного участка (Рмин и Рмакс), м ²	— —
7.	Вид (виды) разрешенного использования	Для ведения садоводства
7.1.	Дополнительные сведения об использовании земельного участка	—
8.	Кадастровый или иной государственный учетный номер (инвентарный) здания, сооружения, объекта незавершенного строительства, расположенного на земельном участке	—
9.	Сведения о земельных участках (землях общего пользования, территории общего пользования), посредством которых обеспечивается доступ	73:19:082701:867
10.	Иные сведения	—

4. Пояснения к сведениям об уточняемом земельном участке с кадастровым номером 73:19:082701:826 :

1.	—
----	---

1. Сведения о характерных точках границ уточняемого земельного участка с кадастровым номером 73:19:082701:827 :
 Система координат МСК-73, зона 2 Зона № 2

Обозначение характерных точек границ	Координаты, м				Метод определения координат	Формулы, примененные для расчета средней квадратической погрешности определения координат характерных точек границ (Mt), с подставленными в такие формулы значениями и итоговые (вычисленные) значения Mt, м	Описание закрепления точки
	содержатся в Едином государственном реестре недвижимости		определены в результате выполнения комплексных кадастровых работ				
	X	Y	X	Y			
1	2	3	4	5	6	7	8
н1245У	—	—	513 259,51	2 251 037,75	Метод спутниковых геодезических измерений (определений)	Mt = 0,10	—
н1241У	—	—	513 243,76	2 251 029,42			
н1294У	—	—	513 257,20	2 251 004,55			
н1295У	—	—	513 265,10	2 251 008,45			
н1296У	—	—	513 271,11	2 251 011,45			
н1293У	—	—	513 272,70	2 251 012,23			
н1245У	—	—	513 259,51	2 251 037,75			

2. Сведения о частях границ уточняемого земельного участка с кадастровым номером 73:19:082701:827 :

Обозначение части границ		Горизонтальное проложение (S), м	Описание прохождения части границ	Сведения о согласовании местоположения границ (согласовано/спорное)
от т.	до т.			
1	2	3	4	5
н1245У	н1241У	17,82	—	согласовано
н1241У	н1294У	28,27		
н1294У	н1295У	8,81		
н1295У	н1296У	6,72		
н1296У	н1293У	1,77		
н1293У	н1245У	28,73		

3. Сведения о характеристиках уточняемого земельного участка с кадастровым номером 73:19:082701:827 :

№ п/п	Наименование характеристики земельного участка	Значение характеристики
1	2	3
1.	Адрес земельного участка	Местоположение установлено относительно ориентира, расположенного в границах участка. Почтовый адрес ориентира: Ульяновская область, г. Ульяновск, садоводческое товарищество "Сокольники", участок 841.
1.1.	Сведения о местоположении земельного участка (при отсутствии адреса) в структурированном в соответствии с федеральной информационной адресной системой виде	—
1.2.	Дополнительные сведения о местоположении земельного участка	—
2.	Площадь земельного участка ± величина погрешности определения (вычисления) площади ($P \pm \Delta P$), м ²	500 ± 8,00
3.	Формула, примененная для вычисления предельной погрешности определения площади земельного участка, с подставленными значениями и итоговые (вычисленные) значения	$3,5 * 0,10 * \sqrt{(500,00)} = 8$
4.	Площадь земельного участка согласно сведениям Единого государственного реестра недвижимости (Ркад), м ²	504,00
5.	Оценка расхождения Р и Ркад ($P - P_{кад}$), м ²	4
6.	Предельный минимальный и максимальный размеры земельного участка (Рмин и Рмакс), м ²	— —
7.	Вид (виды) разрешенного использования	Для ведения садоводства
7.1.	Дополнительные сведения об использовании земельного участка	—
8.	Кадастровый или иной государственный учетный номер (инвентарный) здания, сооружения, объекта незавершенного строительства, расположенного на земельном участке	—
9.	Сведения о земельных участках (землях общего пользования, территории общего пользования), посредством которых обеспечивается доступ	73:19:082701:867
10.	Иные сведения	—

4. Пояснения к сведениям об уточняемом земельном участке с кадастровым номером 73:19:082701:827 :

1.	—
----	---

1. Сведения о характерных точках границ уточняемого земельного участка с кадастровым номером 73:19:082701:828 :
 Система координат МСК-73, зона 2 Зона № 2

Обозначение характерных точек границ	Координаты, м				Метод определения координат	Формулы, примененные для расчета средней квадратической погрешности определения координат характерных точек границ (Mt), с подставленными в такие формулы значениями и итоговые (вычисленные) значения Mt, м	Описание закрепления точки
	содержатся в Едином государственном реестре недвижимости		определены в результате выполнения комплексных кадастровых работ				
	X	Y	X	Y			
1	2	3	4	5	6	7	8
14	—	—	513 162,82	2 251 884,87	Метод спутниковых геодезических измерений (определений)	Mt = 0,10	—
н17У	—	—	513 153,02	2 251 895,19			
н337У	—	—	513 143,10	2 251 905,64			
1297	—	—	513 138,46	2 251 903,83			
229	—	—	513 135,67	2 251 902,73			
228	—	—	513 146,81	2 251 877,27			
14	—	—	513 162,82	2 251 884,87			

2. Сведения о частях границ уточняемого земельного участка с кадастровым номером 73:19:082701:828 :

Обозначение части границ		Горизонтальное проложение (S), м	Описание прохождения части границ	Сведения о согласовании местоположения границ (согласовано/спорное)
от т.	до т.			
1	2	3	4	5
14	н17У	14,23	—	согласовано
н17У	н337У	14,41		
н337У	1297	4,98		
1297	229	3,00		
229	228	27,79		
228	14	17,72		

3. Сведения о характеристиках уточняемого земельного участка с кадастровым номером 73:19:082701:828 :

№ п/п	Наименование характеристики земельного участка	Значение характеристики
1	2	3
1.	Адрес земельного участка	432000, Российская Федерация, Ульяновская область, Ульяновск г, Сокольники снт, уч 61
1.1.	Сведения о местоположении земельного участка (при отсутствии адреса) в структурированном в соответствии с федеральной информационной адресной системой виде	—
1.2.	Дополнительные сведения о местоположении земельного участка	—
2.	Площадь земельного участка ± величина погрешности определения (вычисления) площади ($P \pm \Delta P$), м ²	352 ± 7,00
3.	Формула, примененная для вычисления предельной погрешности определения площади земельного участка, с подставленными значениями и итоговые (вычисленные) значения	$3,5 * 0,10 * \sqrt{(352,00)} = 7$
4.	Площадь земельного участка согласно сведениям Единого государственного реестра недвижимости (Ркад), м ²	352,00
5.	Оценка расхождения Р и Ркад ($P - P_{кад}$), м ²	0
6.	Предельный минимальный и максимальный размеры земельного участка (Рмин и Рмакс), м ²	— —
7.	Вид (виды) разрешенного использования	Для садоводства
7.1.	Дополнительные сведения об использовании земельного участка	—
8.	Кадастровый или иной государственный учетный номер (инвентарный) здания, сооружения, объекта незавершенного строительства, расположенного на земельном участке	—
9.	Сведения о земельных участках (землях общего пользования, территории общего пользования), посредством которых обеспечивается доступ	73:19:082701:867
10.	Иные сведения	—

4. Пояснения к сведениям об уточняемом земельном участке с кадастровым номером 73:19:082701:828 :

1.	—
----	---

1. Сведения о характерных точках границ уточняемого земельного участка с кадастровым номером 73:19:082701:829 :
 Система координат МСК-73, зона 2 Зона № 2

Обозначение характерных точек границ	Координаты, м				Метод определения координат	Формулы, примененные для расчета средней квадратической погрешности определения координат характерных точек границ (Mt), с подставленными в такие формулы значениями и итоговые (вычисленные) значения Mt, м	Описание закрепления точки
	содержатся в Едином государственном реестре недвижимости		определены в результате выполнения комплексных кадастровых работ				
	X	Y	X	Y			
1	2	3	4	5	6	7	8
н1298У	—	—	513 186,47	2 251 865,08	Метод спутниковых геодезических измерений (определений)	Mt = 0,10	—
н1299У	—	—	513 174,70	2 251 890,30			
14	—	—	513 162,82	2 251 884,87			
1300	—	—	513 176,49	2 251 859,18			
н1298У	—	—	513 186,47	2 251 865,08			

2. Сведения о частях границ уточняемого земельного участка с кадастровым номером 73:19:082701:829 :

Обозначение части границ		Горизонтальное проложение (S), м	Описание прохождения части границ	Сведения о согласовании местоположения границ (согласовано/спорное)
от т.	до т.			
1	2	3	4	5
н1298У	н1299У	27,83	—	согласовано
н1299У	14	13,06		
14	1300	29,10		
1300	н1298У	11,59		

3. Сведения о характеристиках уточняемого земельного участка с кадастровым номером 73:19:082701:829 :

№ п/п	Наименование характеристики земельного участка	Значение характеристики
1	2	3
1	2	3

1	2	3
1.	Адрес земельного участка	Местоположение установлено относительно ориентира, расположенного в границах участка. Почтовый адрес ориентира: обл Ульяновская р-н Ульяновский Садоводческое товарищество "Сокольники" участок 155.
1.1.	Сведения о местоположении земельного участка (при отсутствии адреса) в структурированном в соответствии с федеральной информационной адресной системой виде	—
1.2.	Дополнительные сведения о местоположении земельного участка	—
2.	Площадь земельного участка \pm величина погрешности определения (вычисления) площади ($P \pm \Delta P$), м ²	350 \pm 7,00
3.	Формула, примененная для вычисления предельной погрешности определения площади земельного участка, с подставленными значениями и итоговые (вычисленные) значения	$3,5 * 0,10 * \sqrt{(350,00)} = 7$
4.	Площадь земельного участка согласно сведениям Единого государственного реестра недвижимости (Ркад), м ²	345,00
5.	Оценка расхождения Р и Ркад ($P - P_{кад}$), м ²	5
6.	Предельный минимальный и максимальный размеры земельного участка ($P_{мин}$ и $P_{макс}$), м ²	— —
7.	Вид (виды) разрешенного использования	Для целей садоводства
7.1.	Дополнительные сведения об использовании земельного участка	—
8.	Кадастровый или иной государственный учетный номер (инвентарный) здания, сооружения, объекта незавершенного строительства, расположенного на земельном участке	—
9.	Сведения о земельных участках (землях общего пользования, территории общего пользования), посредством которых обеспечивается доступ	73:19:082701:867
10.	Иные сведения	—
4. Пояснения к сведениям об уточняемом земельном участке с кадастровым номером		73:19:082701:829 :
1.	—	—

1. Сведения о характерных точках границ уточняемого земельного участка с кадастровым номером 73:19:082701:830 :
 Система координат МСК-73, зона 2 Зона № 2

Обозначение характерных точек границ	Координаты, м				Метод определения координат	Формулы, примененные для расчета средней квадратической погрешности определения координат характерных точек границ (Mt), с подставленными в такие формулы значениями и итоговые (вычисленные) значения Mt, м	Описание закрепления точки
	содержатся в Едином государственном реестре недвижимости		определены в результате выполнения комплексных кадастровых работ				
	X	Y	X	Y			
1	2	3	4	5	6	7	8
н1301У	—	—	513 245,87	2 250 999,25	Метод спутниковых геодезических измерений (определений)	Mt = 0,10	—
н1302У	—	—	513 246,61	2 250 997,24			
н1303У	—	—	513 257,14	2 250 974,48			
н1304У	—	—	513 274,96	2 250 987,56			
н1295У	—	—	513 265,10	2 251 008,45			
н1294У	—	—	513 257,20	2 251 004,55			
н1301У	—	—	513 245,87	2 250 999,25			

2. Сведения о частях границ уточняемого земельного участка с кадастровым номером 73:19:082701:830 :

Обозначение части границ		Горизонтальное проложение (S), м	Описание прохождения части границ	Сведения о согласовании местоположения границ (согласовано/спорное)
от т.	до т.			
1	2	3	4	5
н1301У	н1302У	2,14	—	согласовано
н1302У	н1303У	25,08		
н1303У	н1304У	22,11		
н1304У	н1295У	23,10		
н1295У	н1294У	8,81		
н1294У	н1301У	12,51		

3. Сведения о характеристиках уточняемого земельного участка с кадастровым номером 73:19:082701:830 :

№ п/п	Наименование характеристики земельного участка	Значение характеристики
1	2	3
1.	Адрес земельного участка	Местоположение установлено относительно ориентира, расположенного в границах участка. Почтовый адрес ориентира: обл Ульяновская р-н Ульяновский Садоводческое товарищество "Сокольники" участок 843а.
1.1.	Сведения о местоположении земельного участка (при отсутствии адреса) в структурированном в соответствии с федеральной информационной адресной системой виде	—
1.2.	Дополнительные сведения о местоположении земельного участка	—
2.	Площадь земельного участка ± величина погрешности определения (вычисления) площади ($P \pm \Delta P$), м ²	542 ± 8,00
3.	Формула, примененная для вычисления предельной погрешности определения площади земельного участка, с подставленными значениями и итоговые (вычисленные) значения	$3,5 * 0,10 * \sqrt{(542,00)} = 8$
4.	Площадь земельного участка согласно сведениям Единого государственного реестра недвижимости (Ркад), м ²	504,00
5.	Оценка расхождения Р и Ркад ($P - P_{кад}$), м ²	38
6.	Предельный минимальный и максимальный размеры земельного участка (Рмин и Рмакс), м ²	— —
7.	Вид (виды) разрешенного использования	Для ведения садоводства
7.1.	Дополнительные сведения об использовании земельного участка	—
8.	Кадастровый или иной государственный учетный номер (инвентарный) здания, сооружения, объекта незавершенного строительства, расположенного на земельном участке	—
9.	Сведения о земельных участках (землях общего пользования, территории общего пользования), посредством которых обеспечивается доступ	73:19:082701:867
10.	Иные сведения	—

4. Пояснения к сведениям об уточняемом земельном участке с кадастровым номером 73:19:082701:830 :

1.	—
----	---

1. Сведения о характерных точках границ уточняемого земельного участка с кадастровым номером 73:19:082701:831 :
 Система координат МСК-73, зона 2 Зона № 2

Обозначение характерных точек границ	Координаты, м				Метод определения координат	Формулы, примененные для расчета средней квадратической погрешности определения координат характерных точек границ (Mt), с подставленными в такие формулы значениями и итоговые (вычисленные) значения Mt, м	Описание закрепления точки
	содержатся в Едином государственном реестре недвижимости		определены в результате выполнения комплексных кадастровых работ				
	X	Y	X	Y			
1	2	3	4	5	6	7	8
1305	—	—	513 230,74	2 250 987,15	Метод спутниковых геодезических измерений (определений)	Mt = 0,10	—
н1306У	—	—	513 243,20	2 250 960,67			
н1303У	—	—	513 257,14	2 250 974,48			
н1302У	—	—	513 246,61	2 250 997,24			
н1307У	—	—	513 241,83	2 250 994,19			
1305	—	—	513 230,74	2 250 987,15			

2. Сведения о частях границ уточняемого земельного участка с кадастровым номером 73:19:082701:831 :

Обозначение части границ		Горизонтальное проложение (S), м	Описание прохождения части границ	Сведения о согласовании местоположения границ (согласовано/спорное)
от т.	до т.			
1	2	3	4	5
1305	н1306У	29,27	—	согласовано
н1306У	н1303У	19,62		
н1303У	н1302У	25,08		
н1302У	н1307У	5,67		
н1307У	1305	13,14		

3. Сведения о характеристиках уточняемого земельного участка с кадастровым номером 73:19:082701:831 :

№ п/п	Наименование характеристики земельного участка	Значение характеристики
1	2	3

1	2	3
1.	Адрес земельного участка	Местоположение установлено относительно ориентира, расположенного в границах участка. Почтовый адрес ориентира: обл Ульяновская р-н Ульяновский Садоводческое товарищество "Сокольники" участок 845.
1.1.	Сведения о местоположении земельного участка (при отсутствии адреса) в структурированном в соответствии с федеральной информационной адресной системой виде	—
1.2.	Дополнительные сведения о местоположении земельного участка	—
2.	Площадь земельного участка \pm величина погрешности определения (вычисления) площади ($P \pm \Delta P$), м ²	504 \pm 8,00
3.	Формула, примененная для вычисления предельной погрешности определения площади земельного участка, с подставленными значениями и итоговые (вычисленные) значения	$3,5 * 0,10 * \sqrt{(504,00)} = 8$
4.	Площадь земельного участка согласно сведениям Единого государственного реестра недвижимости (Ркад), м ²	504,00
5.	Оценка расхождения Р и Ркад ($P - P_{кад}$), м ²	0
6.	Предельный минимальный и максимальный размеры земельного участка ($P_{мин}$ и $P_{макс}$), м ²	— —
7.	Вид (виды) разрешенного использования	Для садоводства
7.1.	Дополнительные сведения об использовании земельного участка	—
8.	Кадастровый или иной государственный учетный номер (инвентарный) здания, сооружения, объекта незавершенного строительства, расположенного на земельном участке	—
9.	Сведения о земельных участках (землях общего пользования, территории общего пользования), посредством которых обеспечивается доступ	73:19:082701:867
10.	Иные сведения	—
4. Пояснения к сведениям об уточняемом земельном участке с кадастровым номером		73:19:082701:831 :
1.	—	—

1. Сведения о характерных точках границ уточняемого земельного участка с кадастровым номером 73:19:082701:832 :
 Система координат МСК-73, зона 2 Зона № 2

Обозначение характерных точек границ	Координаты, м				Метод определения координат	Формулы, примененные для расчета средней квадратической погрешности определения координат характерных точек границ (Mt), с подставленными в такие формулы значениями и итоговые (вычисленные) значения Mt, м	Описание закрепления точки
	содержатся в Едином государственном реестре недвижимости		определены в результате выполнения комплексных кадастровых работ				
	X	Y	X	Y			
1	2	3	4	5	6	7	8
н1308У	—	—	513 222,95	2 250 987,96	Метод спутниковых геодезических измерений (определений)	Mt = 0,10	—
1231	—	—	513 211,90	2 251 013,80			
н1229У	—	—	513 194,65	2 251 006,19			
н1309У	—	—	513 206,82	2 250 979,62			
1310	—	—	513 210,87	2 250 981,67			
н1308У	—	—	513 222,95	2 250 987,96			

2. Сведения о частях границ уточняемого земельного участка с кадастровым номером 73:19:082701:832 :

Обозначение части границ		Горизонтальное проложение (S), м	Описание прохождения части границ	Сведения о согласовании местоположения границ (согласовано/спорное)
от т.	до т.			
1	2	3	4	5
н1308У	1231	28,10	—	согласовано
1231	н1229У	18,85		
н1229У	н1309У	29,22		
н1309У	1310	4,54		
1310	н1308У	13,62		

3. Сведения о характеристиках уточняемого земельного участка с кадастровым номером 73:19:082701:832 :

№ п/п	Наименование характеристики земельного участка	Значение характеристики
1	2	3
1	2	3

1	2	3
1.	Адрес земельного участка	Местоположение установлено относительно ориентира, расположенного в границах участка. Почтовый адрес ориентира: Ульяновская область, р-н Ульяновский, садоводческое товарищество "Сокольники", участок 846.
1.1.	Сведения о местоположении земельного участка (при отсутствии адреса) в структурированном в соответствии с федеральной информационной адресной системой виде	—
1.2.	Дополнительные сведения о местоположении земельного участка	—
2.	Площадь земельного участка \pm величина погрешности определения (вычисления) площади ($P \pm \Delta P$), м ²	530 \pm 8,00
3.	Формула, примененная для вычисления предельной погрешности определения площади земельного участка, с подставленными значениями и итоговые (вычисленные) значения	$3,5 * 0,10 * \sqrt{(530,00)} = 8$
4.	Площадь земельного участка согласно сведениям Единого государственного реестра недвижимости (Ркад), м ²	504,00
5.	Оценка расхождения Р и Ркад (Р - Ркад), м ²	26
6.	Предельный минимальный и максимальный размеры земельного участка (Рмин и Рмакс), м ²	— —
7.	Вид (виды) разрешенного использования	Для садоводства
7.1.	Дополнительные сведения об использовании земельного участка	—
8.	Кадастровый или иной государственный учетный номер (инвентарный) здания, сооружения, объекта незавершенного строительства, расположенного на земельном участке	73:19:082701:1002
9.	Сведения о земельных участках (землях общего пользования, территории общего пользования), посредством которых обеспечивается доступ	73:19:082701:867
10.	Иные сведения	—
4. Пояснения к сведениям об уточняемом земельном участке с кадастровым номером		73:19:082701:832 :
1.	—	—

1. Сведения о характерных точках границ уточняемого земельного участка с кадастровым номером 73:19:082701:833 :
 Система координат МСК-73, зона 2 Зона № 2

Обозначение характерных точек границ	Координаты, м				Метод определения координат	Формулы, примененные для расчета средней квадратической погрешности определения координат характерных точек границ (Mt), с подставленными в такие формулы значениями и итоговые (вычисленные) значения Mt, м	Описание закрепления точки
	содержатся в Едином государственном реестре недвижимости		определены в результате выполнения комплексных кадастровых работ				
	X	Y	X	Y			
1	2	3	4	5	6	7	8
1305	—	—	513 230,74	2 250 987,15	Метод спутниковых геодезических измерений (определений)	Mt = 0,10	—
1311	—	—	513 216,69	2 250 975,81			
н1312У	—	—	513 215,83	2 250 975,45			
н1313У	—	—	513 227,27	2 250 952,06			
1314	—	—	513 228,10	2 250 952,47			
1315	—	—	513 241,71	2 250 959,87			
н1306У	—	—	513 243,20	2 250 960,67			
1305	—	—	513 230,74	2 250 987,15			

2. Сведения о частях границ уточняемого земельного участка с кадастровым номером 73:19:082701:833 :

Обозначение части границ		Горизонтальное проложение (S), м	Описание прохождения части границ	Сведения о согласовании местоположения границ (согласовано/спорное)
от т.	до т.			
1	2	3	4	5
1305	1311	18,06	—	согласовано
1311	н1312У	0,93		
н1312У	н1313У	26,04		
н1313У	1314	0,93		

1	2	3	4	5
1314	1315	15,49	—	согласовано
1315	н1306У	1,69		
н1306У	1305	29,27		

3. Сведения о характеристиках уточняемого земельного участка с кадастровым номером 73:19:082701:833 :

№ п/п	Наименование характеристики земельного участка	Значение характеристики
1	2	3
1.	Адрес земельного участка	Местоположение установлено относительно ориентира, расположенного в границах участка. Почтовый адрес ориентира: обл Ульяновская р-н Ульяновский Садоводческое товарищество "Сокольники" участок 847.
1.1.	Сведения о местоположении земельного участка (при отсутствии адреса) в структурированном в соответствии с федеральной информационной адресной системой виде	—
1.2.	Дополнительные сведения о местоположении земельного участка	—
2.	Площадь земельного участка ± величина погрешности определения (вычисления) площади ($P \pm \Delta P$), м ²	504 ± 8,00
3.	Формула, примененная для вычисления предельной погрешности определения площади земельного участка, с подставленными значениями и итоговые (вычисленные) значения	$3,5 * 0,10 * \sqrt{(504,00)} = 8$
4.	Площадь земельного участка согласно сведениям Единого государственного реестра недвижимости (Ркад), м ²	504,00
5.	Оценка расхождения Р и Ркад ($P - P_{кад}$), м ²	0
6.	Предельный минимальный и максимальный размеры земельного участка (Рмин и Рмакс), м ²	— —
7.	Вид (виды) разрешенного использования	Для ведения садоводства
7.1.	Дополнительные сведения об использовании земельного участка	—
8.	Кадастровый или иной государственный учетный номер (инвентарный) здания, сооружения, объекта незавершенного строительства, расположенного на земельном участке	—
9.	Сведения о земельных участках (землях общего пользования, территории общего пользования), посредством которых обеспечивается доступ	73:19:082701:867
10.	Иные сведения	—

4. Пояснения к сведениям об уточняемом земельном участке с кадастровым номером 73:19:082701:833 :

1.	—
----	---

1. Сведения о характерных точках границ уточняемого земельного участка с кадастровым номером 73:19:082701:834 :
 Система координат МСК-73, зона 2 Зона № 2

Обозначение характерных точек границ	Координаты, м				Метод определения координат	Формулы, примененные для расчета средней квадратической погрешности определения координат характерных точек границ (Mt), с подставленными в такие формулы значениями и итоговые (вычисленные) значения Mt, м	Описание закрепления точки
	содержатся в Едином государственном реестре недвижимости		определены в результате выполнения комплексных кадастровых работ				
	X	Y	X	Y			
1	2	3	4	5	6	7	8
н1309У	—	—	513 206,82	2 250 979,62	Метод спутниковых геодезических измерений (определений)	Mt = 0,10	—
н1229У	—	—	513 194,65	2 251 006,19			
н1226У	—	—	513 177,37	2 250 997,91			
н1316У	—	—	513 190,46	2 250 971,29			
1317	—	—	513 195,97	2 250 974,09			
н1309У	—	—	513 206,82	2 250 979,62			

2. Сведения о частях границ уточняемого земельного участка с кадастровым номером 73:19:082701:834 :

Обозначение части границ		Горизонтальное проложение (S), м	Описание прохождения части границ	Сведения о согласовании местоположения границ (согласовано/спорное)
от т.	до т.			
1	2	3	4	5
н1309У	н1229У	29,22	—	согласовано
н1229У	н1226У	19,16		
н1226У	н1316У	29,66		
н1316У	1317	6,18		
1317	н1309У	12,18		

3. Сведения о характеристиках уточняемого земельного участка с кадастровым номером <u>73:19:082701:834</u> :		
№ п/п	Наименование характеристики земельного участка	Значение характеристики
1	2	3
1.	Адрес земельного участка	Ульяновская область, г. Ульяновск, садоводческое товарищество "Сокольники", участок 848
1.1.	Сведения о местоположении земельного участка (при отсутствии адреса) в структурированном в соответствии с федеральной информационной адресной системой виде	—
1.2.	Дополнительные сведения о местоположении земельного участка	—
2.	Площадь земельного участка ± величина погрешности определения (вычисления) площади ($P \pm \Delta P$), м ²	552 ± 8,00
3.	Формула, примененная для вычисления предельной погрешности определения площади земельного участка, с подставленными значениями и итоговые (вычисленные) значения	$3,5 * 0,10 * \sqrt{(552,00)} = 8$
4.	Площадь земельного участка согласно сведениям Единого государственного реестра недвижимости (Ркад), м ²	504,00
5.	Оценка расхождения Р и Ркад ($P - P_{кад}$), м ²	48
6.	Предельный минимальный и максимальный размеры земельного участка (Рмин и Рмакс), м ²	— —
7.	Вид (виды) разрешенного использования	Для ведения садоводства
7.1.	Дополнительные сведения об использовании земельного участка	—
8.	Кадастровый или иной государственный учетный номер (инвентарный) здания, сооружения, объекта незавершенного строительства, расположенного на земельном участке	—
9.	Сведения о земельных участках (землях общего пользования, территории общего пользования), посредством которых обеспечивается доступ	73:19:082701:867
10.	Иные сведения	—
4. Пояснения к сведениям об уточняемом земельном участке с кадастровым номером <u>73:19:082701:834</u> :		
1.	—	—

1. Сведения о характерных точках границ уточняемого земельного участка с кадастровым номером 73:19:082701:835 :
 Система координат МСК-73, зона 2 Зона № 2

Обозначение характерных точек границ	Координаты, м				Метод определения координат	Формулы, примененные для расчета средней квадратической погрешности определения координат характерных точек границ (Mt), с подставленными в такие формулы значениями и итоговые (вычисленные) значения Mt, м	Описание закрепления точки
	содержатся в Едином государственном реестре недвижимости		определены в результате выполнения комплексных кадастровых работ				
	X	Y	X	Y			
1	2	3	4	5	6	7	8
н1312У	—	—	513 215,83	2 250 975,45	Метод спутниковых геодезических измерений (определений)	Mt = 0,10	—
1318	—	—	513 198,47	2 250 968,22			
1319	—	—	513 210,16	2 250 943,60			
н1320У	—	—	513 219,09	2 250 948,01			
н1313У	—	—	513 227,27	2 250 952,06			
н1312У	—	—	513 215,83	2 250 975,45			

2. Сведения о частях границ уточняемого земельного участка с кадастровым номером 73:19:082701:835 :

Обозначение части границ		Горизонтальное проложение (S), м	Описание прохождения части границ	Сведения о согласовании местоположения границ (согласовано/спорное)
от т.	до т.			
1	2	3	4	5
н1312У	1318	18,81	—	согласовано
1318	1319	27,25		
1319	н1320У	9,96		
н1320У	н1313У	9,13		
н1313У	н1312У	26,04		

3. Сведения о характеристиках уточняемого земельного участка с кадастровым номером 73:19:082701:835 :

№ п/п	Наименование характеристики земельного участка	Значение характеристики
1	2	3

1	2	3
1.	Адрес земельного участка	Местоположение установлено относительно ориентира, расположенного в границах участка. Почтовый адрес ориентира: Ульяновская область, р-н Ульяновский, с/т "Сокольники", участок 849.
1.1.	Сведения о местоположении земельного участка (при отсутствии адреса) в структурированном в соответствии с федеральной информационной адресной системой виде	—
1.2.	Дополнительные сведения о местоположении земельного участка	—
2.	Площадь земельного участка \pm величина погрешности определения (вычисления) площади ($P \pm \Delta P$), м ²	504 \pm 8,00
3.	Формула, примененная для вычисления предельной погрешности определения площади земельного участка, с подставленными значениями и итоговые (вычисленные) значения	$3,5 * 0,10 * \sqrt{(504,00)} = 8$
4.	Площадь земельного участка согласно сведениям Единого государственного реестра недвижимости (Ркад), м ²	504,00
5.	Оценка расхождения Р и Ркад (Р - Ркад), м ²	0
6.	Предельный минимальный и максимальный размеры земельного участка (Рмин и Рмакс), м ²	— —
7.	Вид (виды) разрешенного использования	Для ведения садоводства
7.1.	Дополнительные сведения об использовании земельного участка	—
8.	Кадастровый или иной государственный учетный номер (инвентарный) здания, сооружения, объекта незавершенного строительства, расположенного на земельном участке	—
9.	Сведения о земельных участках (землях общего пользования, территории общего пользования), посредством которых обеспечивается доступ	73:19:082701:867
10.	Иные сведения	—
4. Пояснения к сведениям об уточняемом земельном участке с кадастровым номером		73:19:082701:835 :
1.	—	—

1. Сведения о характерных точках границ уточняемого земельного участка с кадастровым номером 73:19:082701:836 :
 Система координат МСК-73, зона 2 Зона № 2

Обозначение характерных точек границ	Координаты, м				Метод определения координат	Формулы, примененные для расчета средней квадратической погрешности определения координат характерных точек границ (Mt), с подставленными в такие формулы значениями и итоговые (вычисленные) значения Mt, м	Описание закрепления точки
	содержатся в Едином государственном реестре недвижимости		определены в результате выполнения комплексных кадастровых работ				
	X	Y	X	Y			
1	2	3	4	5	6	7	8
н1316У	—	—	513 190,46	2 250 971,29	Метод спутниковых геодезических измерений (определений)	Mt = 0,10	—
н1226У	—	—	513 177,37	2 250 997,91			
1225	—	—	513 160,34	2 250 989,20			
н1321У	—	—	513 174,00	2 250 963,26			
1322	—	—	513 178,99	2 250 965,45			
н1316У	—	—	513 190,46	2 250 971,29			

2. Сведения о частях границ уточняемого земельного участка с кадастровым номером 73:19:082701:836 :

Обозначение части границ		Горизонтальное проложение (S), м	Описание прохождения части границ	Сведения о согласовании местоположения границ (согласовано/спорное)
от т.	до т.			
1	2	3	4	5
н1316У	н1226У	29,66	—	согласовано
н1226У	1225	19,13		
1225	н1321У	29,32		
н1321У	1322	5,45		
1322	н1316У	12,87		

3. Сведения о характеристиках уточняемого земельного участка с кадастровым номером 73:19:082701:836 :

№ п/п	Наименование характеристики земельного участка	Значение характеристики
1	2	3

1	2	3
1.	Адрес земельного участка	Местоположение установлено относительно ориентира, расположенного в границах участка. Почтовый адрес ориентира: обл Ульяновская р-н Ульяновский Садоводческое товарищество "Сокольники" участок 850.
1.1.	Сведения о местоположении земельного участка (при отсутствии адреса) в структурированном в соответствии с федеральной информационной адресной системой виде	—
1.2.	Дополнительные сведения о местоположении земельного участка	—
2.	Площадь земельного участка \pm величина погрешности определения (вычисления) площади ($P \pm \Delta P$), м ²	554 \pm 8,00
3.	Формула, примененная для вычисления предельной погрешности определения площади земельного участка, с подставленными значениями и итоговые (вычисленные) значения	$3,5 * 0,10 * \sqrt{(554,00)} = 8$
4.	Площадь земельного участка согласно сведениям Единого государственного реестра недвижимости (Ркад), м ²	504,00
5.	Оценка расхождения Р и Ркад ($P - P_{кад}$), м ²	50
6.	Предельный минимальный и максимальный размеры земельного участка ($P_{мин}$ и $P_{макс}$), м ²	— —
7.	Вид (виды) разрешенного использования	Для ведения садоводства
7.1.	Дополнительные сведения об использовании земельного участка	—
8.	Кадастровый или иной государственный учетный номер (инвентарный) здания, сооружения, объекта незавершенного строительства, расположенного на земельном участке	—
9.	Сведения о земельных участках (землях общего пользования, территории общего пользования), посредством которых обеспечивается доступ	73:19:082701:867
10.	Иные сведения	—
4. Пояснения к сведениям об уточняемом земельном участке с кадастровым номером		73:19:082701:836 :
1.	—	—

1. Сведения о характерных точках границ уточняемого земельного участка с кадастровым номером 73:19:082701:837 :
 Система координат МСК-73, зона 2 Зона № 2

Обозначение характерных точек границ	Координаты, м				Метод определения координат	Формулы, примененные для расчета средней квадратической погрешности определения координат характерных точек границ (Mt), с подставленными в такие формулы значениями и итоговые (вычисленные) значения Mt, м	Описание закрепления точки
	содержатся в Едином государственном реестре недвижимости		определены в результате выполнения комплексных кадастровых работ				
	X	Y	X	Y			
1	2	3	4	5	6	7	8
1319	—	—	513 210,16	2 250 943,60	Метод спутниковых геодезических измерений (определений)	Mt = 0,10	—
1318	—	—	513 198,47	2 250 968,22			
1323	—	—	513 181,27	2 250 960,29			
н1324У	—	—	513 195,43	2 250 935,99			
1319	—	—	513 210,16	2 250 943,60			

2. Сведения о частях границ уточняемого земельного участка с кадастровым номером 73:19:082701:837 :

Обозначение части границ		Горизонтальное проложение (S), м	Описание прохождения части границ	Сведения о согласовании местоположения границ (согласовано/спорное)
от т.	до т.			
1	2	3	4	5
1319	1318	27,25	—	согласовано
1318	1323	18,94		
1323	н1324У	28,12		
н1324У	1319	16,58		

3. Сведения о характеристиках уточняемого земельного участка с кадастровым номером 73:19:082701:837 :

№ п/п	Наименование характеристики земельного участка	Значение характеристики
1	2	3
1	2	3

1	2	3
1.	Адрес земельного участка	Местоположение установлено относительно ориентира, расположенного в границах участка. Почтовый адрес ориентира: обл Ульяновская р-н Ульяновский Садоводческое товарищество "Сокольники" участок 851.
1.1.	Сведения о местоположении земельного участка (при отсутствии адреса) в структурированном в соответствии с федеральной информационной адресной системой виде	—
1.2.	Дополнительные сведения о местоположении земельного участка	—
2.	Площадь земельного участка \pm величина погрешности определения (вычисления) площади ($P \pm \Delta P$), м ²	491 \pm 8,00
3.	Формула, примененная для вычисления предельной погрешности определения площади земельного участка, с подставленными значениями и итоговые (вычисленные) значения	$3,5 * 0,10 * \sqrt{(491,00)} = 8$
4.	Площадь земельного участка согласно сведениям Единого государственного реестра недвижимости (Ркад), м ²	504,00
5.	Оценка расхождения Р и Ркад ($P - P_{кад}$), м ²	13
6.	Предельный минимальный и максимальный размеры земельного участка ($P_{мин}$ и $P_{макс}$), м ²	— —
7.	Вид (виды) разрешенного использования	Для ведения садоводства
7.1.	Дополнительные сведения об использовании земельного участка	—
8.	Кадастровый или иной государственный учетный номер (инвентарный) здания, сооружения, объекта незавершенного строительства, расположенного на земельном участке	—
9.	Сведения о земельных участках (землях общего пользования, территории общего пользования), посредством которых обеспечивается доступ	73:19:082701:867
10.	Иные сведения	—
4. Пояснения к сведениям об уточняемом земельном участке с кадастровым номером		73:19:082701:837 :
1.	—	—

1. Сведения о характерных точках границ уточняемого земельного участка с кадастровым номером 73:19:082701:838 :
 Система координат МСК-73, зона 2 Зона № 2

Обозначение характерных точек границ	Координаты, м				Метод определения координат	Формулы, примененные для расчета средней квадратической погрешности определения координат характерных точек границ (Mt), с подставленными в такие формулы значениями и итоговые (вычисленные) значения Mt, м	Описание закрепления точки
	содержатся в Едином государственном реестре недвижимости		определены в результате выполнения комплексных кадастровых работ				
	X	Y	X	Y			
1	2	3	4	5	6	7	8
н1321У	—	—	513 174,00	2 250 963,26	Метод спутниковых геодезических измерений (определений)	Mt = 0,10	—
1225	—	—	513 160,34	2 250 989,20			
1325	—	—	513 146,26	2 250 982,52			
н1326У	—	—	513 158,31	2 250 956,38			
1327	—	—	513 161,90	2 250 957,94			
н1321У	—	—	513 174,00	2 250 963,26			

2. Сведения о частях границ уточняемого земельного участка с кадастровым номером 73:19:082701:838 :

Обозначение части границ		Горизонтальное проложение (S), м	Описание прохождения части границ	Сведения о согласовании местоположения границ (согласовано/спорное)
от т.	до т.			
1	2	3	4	5
н1321У	1225	29,32	—	согласовано
1225	1325	15,58		
1325	н1326У	28,78		
н1326У	1327	3,91		
1327	н1321У	13,22		

3. Сведения о характеристиках уточняемого земельного участка с кадастровым номером 73:19:082701:838 :

№ п/п	Наименование характеристики земельного участка	Значение характеристики
1	2	3

1	2	3
1.	Адрес земельного участка	Местоположение установлено относительно ориентира, расположенного в границах участка. Почтовый адрес ориентира: Ульяновская область, р-н Ульяновский, с/т "Сокольники", участок 852.
1.1.	Сведения о местоположении земельного участка (при отсутствии адреса) в структурированном в соответствии с федеральной информационной адресной системой виде	—
1.2.	Дополнительные сведения о местоположении земельного участка	—
2.	Площадь земельного участка \pm величина погрешности определения (вычисления) площади ($P \pm \Delta P$), м ²	475 \pm 8,00
3.	Формула, примененная для вычисления предельной погрешности определения площади земельного участка, с подставленными значениями и итоговые (вычисленные) значения	$3,5 * 0,10 * \sqrt{(475,00)} = 8$
4.	Площадь земельного участка согласно сведениям Единого государственного реестра недвижимости (Ркад), м ²	504,00
5.	Оценка расхождения Р и Ркад ($P - P_{кад}$), м ²	29
6.	Предельный минимальный и максимальный размеры земельного участка ($P_{мин}$ и $P_{макс}$), м ²	— —
7.	Вид (виды) разрешенного использования	Для ведения садоводства
7.1.	Дополнительные сведения об использовании земельного участка	—
8.	Кадастровый или иной государственный учетный номер (инвентарный) здания, сооружения, объекта незавершенного строительства, расположенного на земельном участке	—
9.	Сведения о земельных участках (землях общего пользования, территории общего пользования), посредством которых обеспечивается доступ	73:19:082701:867
10.	Иные сведения	—
4. Пояснения к сведениям об уточняемом земельном участке с кадастровым номером		73:19:082701:838 :
1.	—	—

1. Сведения о характерных точках границ уточняемого земельного участка с кадастровым номером 73:19:082701:839 :
 Система координат МСК-73, зона 2 Зона № 2

Обозначение характерных точек границ	Координаты, м				Метод определения координат	Формулы, примененные для расчета средней квадратической погрешности определения координат характерных точек границ (Mt), с подставленными в такие формулы значениями и итоговые (вычисленные) значения Mt, м	Описание закрепления точки
	содержатся в Едином государственном реестре недвижимости		определены в результате выполнения комплексных кадастровых работ				
	X	Y	X	Y			
1	2	3	4	5	6	7	8
н1324У	—	—	513 195,43	2 250 935,99	Метод спутниковых геодезических измерений (определений)	Mt = 0,10	—
1323	—	—	513 181,27	2 250 960,29			
н1328У	—	—	513 165,11	2 250 952,88			
н1329У	—	—	513 178,58	2 250 927,40		Mt = 0,00	
н1330У	—	—	513 185,30	2 250 930,92			
н1324У	—	—	513 195,43	2 250 935,99			

2. Сведения о частях границ уточняемого земельного участка с кадастровым номером 73:19:082701:839 :

Обозначение части границ		Горизонтальное проложение (S), м	Описание прохождения части границ	Сведения о согласовании местоположения границ (согласовано/спорное)
от т.	до т.			
1	2	3	4	5
н1324У	1323	28,12	—	согласовано
1323	н1328У	17,78		
н1328У	н1329У	28,82		
н1329У	н1330У	7,59		
н1330У	н1324У	11,33		

3. Сведения о характеристиках уточняемого земельного участка с кадастровым номером 73:19:082701:839 :

№ п/п	Наименование характеристики земельного участка	Значение характеристики
1	2	3
1		

1	2	3
1.	Адрес земельного участка	Местоположение установлено относительно ориентира, расположенного в границах участка. Почтовый адрес ориентира: Ульяновская область, г. Ульяновск, садоводческое товарищество "Сокольники", участок 853.
1.1.	Сведения о местоположении земельного участка (при отсутствии адреса) в структурированном в соответствии с федеральной информационной адресной системой виде	—
1.2.	Дополнительные сведения о местоположении земельного участка	—
2.	Площадь земельного участка \pm величина погрешности определения (вычисления) площади ($P \pm \Delta P$), м ²	521 \pm 8,00
3.	Формула, примененная для вычисления предельной погрешности определения площади земельного участка, с подставленными значениями и итоговые (вычисленные) значения	$3,5 * 0,10 * \sqrt{(521,00)} = 8$
4.	Площадь земельного участка согласно сведениям Единого государственного реестра недвижимости (Ркад), м ²	504,00
5.	Оценка расхождения Р и Ркад ($P - P_{кад}$), м ²	17
6.	Предельный минимальный и максимальный размеры земельного участка (Рмин и Рмакс), м ²	— —
7.	Вид (виды) разрешенного использования	Для ведения садоводства
7.1.	Дополнительные сведения об использовании земельного участка	—
8.	Кадастровый или иной государственный учетный номер (инвентарный) здания, сооружения, объекта незавершенного строительства, расположенного на земельном участке	—
9.	Сведения о земельных участках (землях общего пользования, территории общего пользования), посредством которых обеспечивается доступ	73:19:082701:867
10.	Иные сведения	—
4. Пояснения к сведениям об уточняемом земельном участке с кадастровым номером		73:19:082701:839 :
1.	—	—

1. Сведения о характерных точках границ уточняемого земельного участка с кадастровым номером 73:19:082701:840 :
 Система координат МСК-73, зона 2 Зона № 2

Обозначение характерных точек границ	Координаты, м				Метод определения координат	Формулы, примененные для расчета средней квадратической погрешности определения координат характерных точек границ (Mt), с подставленными в такие формулы значениями и итоговые (вычисленные) значения Mt, м	Описание закрепления точки
	содержатся в Едином государственном реестре недвижимости		определены в результате выполнения комплексных кадастровых работ				
	X	Y	X	Y			
1	2	3	4	5	6	7	8
н1326У	—	—	513 158,31	2 250 956,38	Метод спутниковых геодезических измерений (определений)	Mt = 0,10	—
1325	—	—	513 146,26	2 250 982,52			
1222	—	—	513 145,07	2 250 981,96			
н1221У	—	—	513 131,43	2 250 975,49			
1331	—	—	513 144,41	2 250 950,06			
н1326У	—	—	513 158,31	2 250 956,38			

2. Сведения о частях границ уточняемого земельного участка с кадастровым номером 73:19:082701:840 :

Обозначение части границ		Горизонтальное проложение (S), м	Описание прохождения части границ	Сведения о согласовании местоположения границ (согласовано/спорное)
от т.	до т.			
1	2	3	4	5
н1326У	1325	28,78	—	согласовано
1325	1222	1,32		
1222	н1221У	15,10		
н1221У	1331	28,55		
1331	н1326У	15,27		

3. Сведения о характеристиках уточняемого земельного участка с кадастровым номером 73:19:082701:840 :

№ п/п	Наименование характеристики земельного участка	Значение характеристики
1	2	3

1	2	3
1.	Адрес земельного участка	Местоположение установлено относительно ориентира, расположенного в границах участка. Почтовый адрес ориентира: обл. Ульяновская, р-н Ульяновский, Садоводческое товарищество "Сокольники", участок 854.
1.1.	Сведения о местоположении земельного участка (при отсутствии адреса) в структурированном в соответствии с федеральной информационной адресной системой виде	—
1.2.	Дополнительные сведения о местоположении земельного участка	—
2.	Площадь земельного участка \pm величина погрешности определения (вычисления) площади ($P \pm \Delta P$), м ²	454 \pm 7,00
3.	Формула, примененная для вычисления предельной погрешности определения площади земельного участка, с подставленными значениями и итоговые (вычисленные) значения	$3,5 * 0,10 * \sqrt{(454,00)} = 7$
4.	Площадь земельного участка согласно сведениям Единого государственного реестра недвижимости (Ркад), м ²	504,00
5.	Оценка расхождения Р и Ркад ($P - P_{кад}$), м ²	50
6.	Предельный минимальный и максимальный размеры земельного участка ($P_{мин}$ и $P_{макс}$), м ²	— —
7.	Вид (виды) разрешенного использования	Для ведения садоводства
7.1.	Дополнительные сведения об использовании земельного участка	—
8.	Кадастровый или иной государственный учетный номер (инвентарный) здания, сооружения, объекта незавершенного строительства, расположенного на земельном участке	—
9.	Сведения о земельных участках (землях общего пользования, территории общего пользования), посредством которых обеспечивается доступ	73:19:082701:867
10.	Иные сведения	—
4. Пояснения к сведениям об уточняемом земельном участке с кадастровым номером		73:19:082701:840 :
1.	—	—

1. Сведения о характерных точках границ уточняемого земельного участка с кадастровым номером 73:19:082701:841 :
 Система координат МСК-73, зона 2 Зона № 2

Обозначение характерных точек границ	Координаты, м				Метод определения координат	Формулы, примененные для расчета средней квадратической погрешности определения координат характерных точек границ (Mt), с подставленными в такие формулы значениями и итоговые (вычисленные) значения Mt, м	Описание закрепления точки
	содержатся в Едином государственном реестре недвижимости		определены в результате выполнения комплексных кадастровых работ				
	X	Y	X	Y			
1	2	3	4	5	6	7	8
н1328У	—	—	513 165,11	2 250 952,88	Метод спутниковых геодезических измерений (определений)	Mt = 0,10	—
1332	—	—	513 164,85	2 250 952,76			
1333	—	—	513 148,24	2 250 945,25			
н1334У	—	—	513 153,08	2 250 937,57			
н1335У	—	—	513 161,61	2 250 921,43			
н1336У	—	—	513 178,58	2 250 927,40			
н1328У	—	—	513 165,11	2 250 952,88			

2. Сведения о частях границ уточняемого земельного участка с кадастровым номером 73:19:082701:841 :

Обозначение части границ		Горизонтальное проложение (S), м	Описание прохождения части границ	Сведения о согласовании местоположения границ (согласовано/спорное)
от т.	до т.			
1	2	3	4	5
н1328У	1332	0,29	—	согласовано
1332	1333	18,23		
1333	н1334У	9,08		
н1334У	н1335У	18,26		
н1335У	н1336У	17,99		
н1336У	н1328У	28,82		

3. Сведения о характеристиках уточняемого земельного участка с кадастровым номером <u>73:19:082701:841</u> :		
№ п/п	Наименование характеристики земельного участка	Значение характеристики
1	2	3
1.	Адрес земельного участка	Местоположение установлено относительно ориентира, расположенного в границах участка. Почтовый адрес ориентира: обл Ульяновская р-н Ульяновский Садоводческое товарищество "Сокольники" участок 855.
1.1.	Сведения о местоположении земельного участка (при отсутствии адреса) в структурированном в соответствии с федеральной информационной адресной системой виде	—
1.2.	Дополнительные сведения о местоположении земельного участка	—
2.	Площадь земельного участка ± величина погрешности определения (вычисления) площади ($P \pm \Delta P$), м ²	502 ± 8,00
3.	Формула, примененная для вычисления предельной погрешности определения площади земельного участка, с подставленными значениями и итоговые (вычисленные) значения	$3,5 * 0,10 * \sqrt{(502,00)} = 8$
4.	Площадь земельного участка согласно сведениям Единого государственного реестра недвижимости (Ркад), м ²	504,00
5.	Оценка расхождения Р и Ркад ($P - P_{кад}$), м ²	2
6.	Предельный минимальный и максимальный размеры земельного участка (Рмин и Рмакс), м ²	— —
7.	Вид (виды) разрешенного использования	Для ведения садоводства
7.1.	Дополнительные сведения об использовании земельного участка	—
8.	Кадастровый или иной государственный учетный номер (инвентарный) здания, сооружения, объекта незавершенного строительства, расположенного на земельном участке	—
9.	Сведения о земельных участках (землях общего пользования, территории общего пользования), посредством которых обеспечивается доступ	73:19:082701:867
10.	Иные сведения	—
4. Пояснения к сведениям об уточняемом земельном участке с кадастровым номером <u>73:19:082701:841</u> :		
1.	—	—

1. Сведения о характерных точках границ уточняемого земельного участка с кадастровым номером 73:19:082701:842 :
 Система координат МСК-73, зона 2 Зона № 2

Обозначение характерных точек границ	Координаты, м				Метод определения координат	Формулы, примененные для расчета средней квадратической погрешности определения координат характерных точек границ (Mt), с подставленными в такие формулы значениями и итоговые (вычисленные) значения Mt, м	Описание закрепления точки
	содержатся в Едином государственном реестре недвижимости		определены в результате выполнения комплексных кадастровых работ				
	X	Y	X	Y			
1	2	3	4	5	6	7	8
н1212У	—	—	513 115,11	2 250 968,28	Метод спутниковых геодезических измерений (определений)	Mt = 0,10	—
1337	—	—	513 129,03	2 250 943,11			
1331	—	—	513 144,41	2 250 950,06			
н1221У	—	—	513 131,43	2 250 975,49			
н1217У	—	—	513 130,53	2 250 975,06			
н1212У	—	—	513 115,11	2 250 968,28			

2. Сведения о частях границ уточняемого земельного участка с кадастровым номером 73:19:082701:842 :

Обозначение части границ		Горизонтальное проложение (S), м	Описание прохождения части границ	Сведения о согласовании местоположения границ (согласовано/спорное)
от т.	до т.			
1	2	3	4	5
н1212У	1337	28,76	—	согласовано
1337	1331	16,88		
1331	н1221У	28,55		
н1221У	н1217У	1,00		
н1217У	н1212У	16,84		

3. Сведения о характеристиках уточняемого земельного участка с кадастровым номером 73:19:082701:842 :

№ п/п	Наименование характеристики земельного участка	Значение характеристики
1	2	3

1	2	3
1.	Адрес земельного участка	Местоположение установлено относительно ориентира, расположенного в границах участка. Почтовый адрес ориентира: обл Ульяновская р-н Ульяновский Садоводческое товарищество "Сокольники" участок 856.
1.1.	Сведения о местоположении земельного участка (при отсутствии адреса) в структурированном в соответствии с федеральной информационной адресной системой виде	—
1.2.	Дополнительные сведения о местоположении земельного участка	—
2.	Площадь земельного участка \pm величина погрешности определения (вычисления) площади ($P \pm \Delta P$), м ²	496 \pm 8,00
3.	Формула, примененная для вычисления предельной погрешности определения площади земельного участка, с подставленными значениями и итоговые (вычисленные) значения	$3,5 * 0,10 * \sqrt{(496,00)} = 8$
4.	Площадь земельного участка согласно сведениям Единого государственного реестра недвижимости (Ркад), м ²	504,00
5.	Оценка расхождения Р и Ркад (Р - Ркад), м ²	8
6.	Предельный минимальный и максимальный размеры земельного участка (Рмин и Рмакс), м ²	— —
7.	Вид (виды) разрешенного использования	Для ведения садоводства
7.1.	Дополнительные сведения об использовании земельного участка	—
8.	Кадастровый или иной государственный учетный номер (инвентарный) здания, сооружения, объекта незавершенного строительства, расположенного на земельном участке	—
9.	Сведения о земельных участках (землях общего пользования, территории общего пользования), посредством которых обеспечивается доступ	73:19:082701:867
10.	Иные сведения	—
4. Пояснения к сведениям об уточняемом земельном участке с кадастровым номером		73:19:082701:842 :
1.	—	—

1. Сведения о характерных точках границ уточняемого земельного участка с кадастровым номером 73:19:082701:843 :
 Система координат МСК-73, зона 2 Зона № 2

Обозначение характерных точек границ	Координаты, м				Метод определения координат	Формулы, примененные для расчета средней квадратической погрешности определения координат характерных точек границ (Mt), с подставленными в такие формулы значениями и итоговые (вычисленные) значения Mt, м	Описание закрепления точки
	содержатся в Едином государственном реестре недвижимости		определены в результате выполнения комплексных кадастровых работ				
	X	Y	X	Y			
1	2	3	4	5	6	7	8
н1338У	—	—	513 145,86	2 250 914,03	Метод спутниковых геодезических измерений (определений)	Mt = 0,10	—
н1335У	—	—	513 161,61	2 250 921,43			
н1334У	—	—	513 153,08	2 250 937,57			
1333	—	—	513 148,24	2 250 945,25			
1339	—	—	513 131,90	2 250 937,88			
н1338У	—	—	513 145,86	2 250 914,03			

2. Сведения о частях границ уточняемого земельного участка с кадастровым номером 73:19:082701:843 :

Обозначение части границ		Горизонтальное проложение (S), м	Описание прохождения части границ	Сведения о согласовании местоположения границ (согласовано/спорное)
от т.	до т.			
1	2	3	4	5
н1338У	н1335У	17,40	—	согласовано
н1335У	н1334У	18,26		
н1334У	1333	9,08		
1333	1339	17,93		
1339	н1338У	27,64		

3. Сведения о характеристиках уточняемого земельного участка с кадастровым номером 73:19:082701:843 :

№ п/п	Наименование характеристики земельного участка	Значение характеристики
1	2	3
1		

1	2	3
1.	Адрес земельного участка	Местоположение установлено относительно ориентира, расположенного в границах участка. Почтовый адрес ориентира: обл Ульяновская р-н Ульяновский Садоводческое товарищество "Сокольники" участок 857.
1.1.	Сведения о местоположении земельного участка (при отсутствии адреса) в структурированном в соответствии с федеральной информационной адресной системой виде	—
1.2.	Дополнительные сведения о местоположении земельного участка	—
2.	Площадь земельного участка \pm величина погрешности определения (вычисления) площади ($P \pm \Delta P$), м ²	490 \pm 8,00
3.	Формула, примененная для вычисления предельной погрешности определения площади земельного участка, с подставленными значениями и итоговые (вычисленные) значения	$3,5 * 0,10 * \sqrt{(490,00)} = 8$
4.	Площадь земельного участка согласно сведениям Единого государственного реестра недвижимости (Ркад), м ²	504,00
5.	Оценка расхождения Р и Ркад ($P - P_{кад}$), м ²	14
6.	Предельный минимальный и максимальный размеры земельного участка ($P_{мин}$ и $P_{макс}$), м ²	— —
7.	Вид (виды) разрешенного использования	Для ведения садоводства
7.1.	Дополнительные сведения об использовании земельного участка	—
8.	Кадастровый или иной государственный учетный номер (инвентарный) здания, сооружения, объекта незавершенного строительства, расположенного на земельном участке	73:19:082701:1004
9.	Сведения о земельных участках (землях общего пользования, территории общего пользования), посредством которых обеспечивается доступ	73:19:082701:867
10.	Иные сведения	—
4. Пояснения к сведениям об уточняемом земельном участке с кадастровым номером		73:19:082701:843 :
1.	—	—

1. Сведения о характерных точках границ уточняемого земельного участка с кадастровым номером 73:19:082701:844 :
 Система координат МСК-73, зона 2 Зона № 2

Обозначение характерных точек границ	Координаты, м				Метод определения координат	Формулы, примененные для расчета средней квадратической погрешности определения координат характерных точек границ (Mt), с подставленными в такие формулы значениями и итоговые (вычисленные) значения Mt, м	Описание закрепления точки
	содержатся в Едином государственном реестре недвижимости		определены в результате выполнения комплексных кадастровых работ				
	X	Y	X	Y			
1	2	3	4	5	6	7	8
1340	—	—	513 112,85	2 250 935,78	Метод спутниковых геодезических измерений (определений)	Mt = 0,10	—
1337	—	—	513 129,03	2 250 943,11			
н1212У	—	—	513 115,11	2 250 968,28			
1211	—	—	513 100,26	2 250 960,71			
1340	—	—	513 112,85	2 250 935,78			

2. Сведения о частях границ уточняемого земельного участка с кадастровым номером 73:19:082701:844 :

Обозначение части границ		Горизонтальное проложение (S), м	Описание прохождения части границ	Сведения о согласовании местоположения границ (согласовано/спорное)
от т.	до т.			
1	2	3	4	5
1340	1337	17,76	—	согласовано
1337	н1212У	28,76		
н1212У	1211	16,67		
1211	1340	27,93		

3. Сведения о характеристиках уточняемого земельного участка с кадастровым номером 73:19:082701:844 :

№ п/п	Наименование характеристики земельного участка	Значение характеристики
1	2	3
1	2	3

1	2	3
1.	Адрес земельного участка	Местоположение установлено относительно ориентира, расположенного в границах участка. Почтовый адрес ориентира: обл Ульяновская р-н Ульяновский Садоводческое товарищество "Сокольники" участок 858.
1.1.	Сведения о местоположении земельного участка (при отсутствии адреса) в структурированном в соответствии с федеральной информационной адресной системой виде	—
1.2.	Дополнительные сведения о местоположении земельного участка	—
2.	Площадь земельного участка \pm величина погрешности определения (вычисления) площади ($P \pm \Delta P$), м ²	487 \pm 8,00
3.	Формула, примененная для вычисления предельной погрешности определения площади земельного участка, с подставленными значениями и итоговые (вычисленные) значения	$3,5 * 0,10 * \sqrt{(487,00)} = 8$
4.	Площадь земельного участка согласно сведениям Единого государственного реестра недвижимости (Ркад), м ²	504,00
5.	Оценка расхождения Р и Ркад ($P - P_{кад}$), м ²	17
6.	Предельный минимальный и максимальный размеры земельного участка ($P_{мин}$ и $P_{макс}$), м ²	— —
7.	Вид (виды) разрешенного использования	Для ведения садоводства
7.1.	Дополнительные сведения об использовании земельного участка	—
8.	Кадастровый или иной государственный учетный номер (инвентарный) здания, сооружения, объекта незавершенного строительства, расположенного на земельном участке	—
9.	Сведения о земельных участках (землях общего пользования, территории общего пользования), посредством которых обеспечивается доступ	73:19:082701:867
10.	Иные сведения	—
4. Пояснения к сведениям об уточняемом земельном участке с кадастровым номером		73:19:082701:844 :
1.	—	—

1. Сведения о характерных точках границ уточняемого земельного участка с кадастровым номером 73:19:082701:845 :
 Система координат МСК-73, зона 2 Зона № 2

Обозначение характерных точек границ	Координаты, м				Метод определения координат	Формулы, примененные для расчета средней квадратической погрешности определения координат характерных точек границ (Mt), с подставленными в такие формулы значениями и итоговые (вычисленные) значения Mt, м	Описание закрепления точки
	содержатся в Едином государственном реестре недвижимости		определены в результате выполнения комплексных кадастровых работ				
	X	Y	X	Y			
1	2	3	4	5	6	7	8
н1341У	—	—	513 146,79	2 250 912,09	Метод спутниковых геодезических измерений (определений)	Mt = 0,10	—
н1338У	—	—	513 145,86	2 250 914,03			
1339	—	—	513 131,90	2 250 937,88			
1342	—	—	513 115,64	2 250 930,31			
н1343У	—	—	513 130,95	2 250 903,44			
н1341У	—	—	513 146,79	2 250 912,09			

2. Сведения о частях границ уточняемого земельного участка с кадастровым номером 73:19:082701:845 :

Обозначение части границ		Горизонтальное проложение (S), м	Описание прохождения части границ	Сведения о согласовании местоположения границ (согласовано/спорное)
от т.	до т.			
1	2	3	4	5
н1341У	н1338У	2,15	—	согласовано
н1338У	1339	27,64		
1339	1342	17,94		
1342	н1343У	30,93		
н1343У	н1341У	18,05		

3. Сведения о характеристиках уточняемого земельного участка с кадастровым номером 73:19:082701:845 :

№ п/п	Наименование характеристики земельного участка	Значение характеристики
1	2	3
1	2	3

1	2	3
1.	Адрес земельного участка	Местоположение установлено относительно ориентира, расположенного в границах участка. Почтовый адрес ориентира: обл Ульяновская р-н Ульяновский Садоводческое товарищество "Сокольники" участок 859.
1.1.	Сведения о местоположении земельного участка (при отсутствии адреса) в структурированном в соответствии с федеральной информационной адресной системой виде	—
1.2.	Дополнительные сведения о местоположении земельного участка	—
2.	Площадь земельного участка \pm величина погрешности определения (вычисления) площади ($P \pm \Delta P$), м ²	548 \pm 8,00
3.	Формула, примененная для вычисления предельной погрешности определения площади земельного участка, с подставленными значениями и итоговые (вычисленные) значения	$3,5 * 0,10 * \sqrt{(548,00)} = 8$
4.	Площадь земельного участка согласно сведениям Единого государственного реестра недвижимости (Ркад), м ²	504,00
5.	Оценка расхождения Р и Ркад (Р - Ркад), м ²	44
6.	Предельный минимальный и максимальный размеры земельного участка (Рмин и Рмакс), м ²	— —
7.	Вид (виды) разрешенного использования	Для ведения садоводства
7.1.	Дополнительные сведения об использовании земельного участка	—
8.	Кадастровый или иной государственный учетный номер (инвентарный) здания, сооружения, объекта незавершенного строительства, расположенного на земельном участке	—
9.	Сведения о земельных участках (землях общего пользования, территории общего пользования), посредством которых обеспечивается доступ	73:19:082701:867
10.	Иные сведения	—
4. Пояснения к сведениям об уточняемом земельном участке с кадастровым номером		73:19:082701:845 :
1.	—	—

1. Сведения о характерных точках границ уточняемого земельного участка с кадастровым номером 73:19:082701:847 :
 Система координат МСК-73, зона 2 Зона № 2

Обозначение характерных точек границ	Координаты, м				Метод определения координат	Формулы, примененные для расчета средней квадратической погрешности определения координат характерных точек границ (Mt), с подставленными в такие формулы значениями и итоговые (вычисленные) значения Mt, м	Описание закрепления точки
	содержатся в Едином государственном реестре недвижимости		определены в результате выполнения комплексных кадастровых работ				
	X	Y	X	Y			
1	2	3	4	5	6	7	8
1342	—	—	513 115,64	2 250 930,31	Метод спутниковых геодезических измерений (определений)	Mt = 0,10	—
1344	—	—	513 099,58	2 250 922,85			
н1345У	—	—	513 111,00	2 250 899,81			
1346	—	—	513 111,76	2 250 897,00			
н1343У	—	—	513 130,95	2 250 903,44			
1342	—	—	513 115,64	2 250 930,31			

2. Сведения о частях границ уточняемого земельного участка с кадастровым номером 73:19:082701:847 :

Обозначение части границ		Горизонтальное проложение (S), м	Описание прохождения части границ	Сведения о согласовании местоположения границ (согласовано/спорное)
от т.	до т.			
1	2	3	4	5
1342	1344	17,71	—	согласовано
1344	н1345У	25,71		
н1345У	1346	2,91		
1346	н1343У	20,24		
н1343У	1342	30,93		

3. Сведения о характеристиках уточняемого земельного участка с кадастровым номером 73:19:082701:847 :

№ п/п	Наименование характеристики земельного участка	Значение характеристики
1	2	3

1	2	3
1.	Адрес земельного участка	Местоположение установлено относительно ориентира, расположенного в границах участка. Почтовый адрес ориентира: Ульяновская область, г. Ульяновск, садоводческое товарищество "Сокольники", участок 861.
1.1.	Сведения о местоположении земельного участка (при отсутствии адреса) в структурированном в соответствии с федеральной информационной адресной системой виде	—
1.2.	Дополнительные сведения о местоположении земельного участка	—
2.	Площадь земельного участка \pm величина погрешности определения (вычисления) площади ($P \pm \Delta P$), м ²	553 \pm 8,00
3.	Формула, примененная для вычисления предельной погрешности определения площади земельного участка, с подставленными значениями и итоговые (вычисленные) значения	$3,5 * 0,10 * \sqrt{(553,00)} = 8$
4.	Площадь земельного участка согласно сведениям Единого государственного реестра недвижимости (Ркад), м ²	504,00
5.	Оценка расхождения Р и Ркад ($P - P_{кад}$), м ²	49
6.	Предельный минимальный и максимальный размеры земельного участка (Рмин и Рмакс), м ²	— —
7.	Вид (виды) разрешенного использования	Для ведения садоводства
7.1.	Дополнительные сведения об использовании земельного участка	—
8.	Кадастровый или иной государственный учетный номер (инвентарный) здания, сооружения, объекта незавершенного строительства, расположенного на земельном участке	—
9.	Сведения о земельных участках (землях общего пользования, территории общего пользования), посредством которых обеспечивается доступ	73:19:082701:867
10.	Иные сведения	—
4. Пояснения к сведениям об уточняемом земельном участке с кадастровым номером <u>73:19:082701:847</u> :		
1.	—	—

1. Сведения о характерных точках границ уточняемого земельного участка с кадастровым номером 73:19:082701:849 :
 Система координат МСК-73, зона 2 Зона № 2

Обозначение характерных точек границ	Координаты, м				Метод определения координат	Формулы, примененные для расчета средней квадратической погрешности определения координат характерных точек границ (Mt), с подставленными в такие формулы значениями и итоговые (вычисленные) значения Mt, м	Описание закрепления точки
	содержатся в Едином государственном реестре недвижимости		определены в результате выполнения комплексных кадастровых работ				
	X	Y	X	Y			
1	2	3	4	5	6	7	8
1346	—	—	513 111,76	2 250 897,00	Метод спутниковых геодезических измерений (определений)	Mt = 0,10	—
н1345У	—	—	513 111,00	2 250 899,81			
1344	—	—	513 099,58	2 250 922,85			
н1347У	—	—	513 084,63	2 250 915,83			
1348	—	—	513 096,66	2 250 890,25			
1346	—	—	513 111,76	2 250 897,00			

2. Сведения о частях границ уточняемого земельного участка с кадастровым номером 73:19:082701:849 :

Обозначение части границ		Горизонтальное проложение (S), м	Описание прохождения части границ	Сведения о согласовании местоположения границ (согласовано/спорное)
от т.	до т.			
1	2	3	4	5
1346	н1345У	2,91	—	согласовано
н1345У	1344	25,71		
1344	н1347У	16,52		
н1347У	1348	28,27		
1348	1346	16,54		

3. Сведения о характеристиках уточняемого земельного участка с кадастровым номером 73:19:082701:849 :

№ п/п	Наименование характеристики земельного участка	Значение характеристики
1	2	3

1	2	3
1.	Адрес земельного участка	Местоположение установлено относительно ориентира, расположенного в границах участка. Почтовый адрес ориентира: обл Ульяновская р-н Ульяновский Садоводческое товарищество "Сокольники" участок 863.
1.1.	Сведения о местоположении земельного участка (при отсутствии адреса) в структурированном в соответствии с федеральной информационной адресной системой виде	—
1.2.	Дополнительные сведения о местоположении земельного участка	—
2.	Площадь земельного участка \pm величина погрешности определения (вычисления) площади ($P \pm \Delta P$), м ²	477 \pm 8,00
3.	Формула, примененная для вычисления предельной погрешности определения площади земельного участка, с подставленными значениями и итоговые (вычисленные) значения	$3,5 * 0,10 * \sqrt{(477,00)} = 8$
4.	Площадь земельного участка согласно сведениям Единого государственного реестра недвижимости (Ркад), м ²	504,00
5.	Оценка расхождения Р и Ркад (Р - Ркад), м ²	27
6.	Предельный минимальный и максимальный размеры земельного участка (Рмин и Рмакс), м ²	— —
7.	Вид (виды) разрешенного использования	Для ведения садоводства
7.1.	Дополнительные сведения об использовании земельного участка	—
8.	Кадастровый или иной государственный учетный номер (инвентарный) здания, сооружения, объекта незавершенного строительства, расположенного на земельном участке	—
9.	Сведения о земельных участках (землях общего пользования, территории общего пользования), посредством которых обеспечивается доступ	73:19:082701:867
10.	Иные сведения	—
4. Пояснения к сведениям об уточняемом земельном участке с кадастровым номером		73:19:082701:849 :
1.	—	—

1. Сведения о характерных точках границ уточняемого земельного участка с кадастровым номером 73:19:082701:851 :
 Система координат МСК-73, зона 2 Зона № 2

Обозначение характерных точек границ	Координаты, м				Метод определения координат	Формулы, примененные для расчета средней квадратической погрешности определения координат характерных точек границ (Mt), с подставленными в такие формулы значениями и итоговые (вычисленные) значения Mt, м	Описание закрепления точки
	содержатся в Едином государственном реестре недвижимости		определены в результате выполнения комплексных кадастровых работ				
	X	Y	X	Y			
1	2	3	4	5	6	7	8
1348	—	—	513 096,66	2 250 890,25	Метод спутниковых геодезических измерений (определений)	Mt = 0,10	—
н1347У	—	—	513 084,63	2 250 915,83			
1349	—	—	513 084,14	2 250 915,60			
1350	—	—	513 067,46	2 250 907,93			
1351	—	—	513 076,86	2 250 889,22			
н1352У	—	—	513 079,46	2 250 882,57			
1348	—	—	513 096,66	2 250 890,25			

2. Сведения о частях границ уточняемого земельного участка с кадастровым номером 73:19:082701:851 :

Обозначение части границ		Горизонтальное проложение (S), м	Описание прохождения части границ	Сведения о согласовании местоположения границ (согласовано/спорное)
от т.	до т.			
1	2	3	4	5
1348	н1347У	28,27	—	согласовано
н1347У	1349	0,54		
1349	1350	18,36		
1350	1351	20,94		
1351	н1352У	7,14		
н1352У	1348	18,84		

3. Сведения о характеристиках уточняемого земельного участка с кадастровым номером <u>73:19:082701:851</u> :		
№ п/п	Наименование характеристики земельного участка	Значение характеристики
1	2	3
1.	Адрес земельного участка	Местоположение установлено относительно ориентира, расположенного в границах участка. Почтовый адрес ориентира: Ульяновская область, г. Ульяновск, садоводческое товарищество "Сокольники", участок 865.
1.1.	Сведения о местоположении земельного участка (при отсутствии адреса) в структурированном в соответствии с федеральной информационной адресной системой виде	—
1.2.	Дополнительные сведения о местоположении земельного участка	—
2.	Площадь земельного участка ± величина погрешности определения (вычисления) площади ($P \pm \Delta P$), м ²	524 ± 8,00
3.	Формула, примененная для вычисления предельной погрешности определения площади земельного участка, с подставленными значениями и итоговые (вычисленные) значения	$3,5 * 0,10 * \sqrt{(524,00)} = 8$
4.	Площадь земельного участка согласно сведениям Единого государственного реестра недвижимости (Ркад), м ²	504,00
5.	Оценка расхождения Р и Ркад ($P - P_{кад}$), м ²	20
6.	Предельный минимальный и максимальный размеры земельного участка (Рмин и Рмакс), м ²	— —
7.	Вид (виды) разрешенного использования	Для ведения садоводства
7.1.	Дополнительные сведения об использовании земельного участка	—
8.	Кадастровый или иной государственный учетный номер (инвентарный) здания, сооружения, объекта незавершенного строительства, расположенного на земельном участке	—
9.	Сведения о земельных участках (землях общего пользования, территории общего пользования), посредством которых обеспечивается доступ	73:19:082701:867
10.	Иные сведения	—
4. Пояснения к сведениям об уточняемом земельном участке с кадастровым номером <u>73:19:082701:851</u> :		
1.	—	—

1. Сведения о характерных точках границ уточняемого земельного участка с кадастровым номером 73:19:082701:852 :
 Система координат МСК-73, зона 2 Зона № 2

Обозначение характерных точек границ	Координаты, м				Метод определения координат	Формулы, примененные для расчета средней квадратической погрешности определения координат характерных точек границ (Mt), с подставленными в такие формулы значениями и итоговые (вычисленные) значения Mt, м	Описание закрепления точки
	содержатся в Едином государственном реестре недвижимости		определены в результате выполнения комплексных кадастровых работ				
	X	Y	X	Y			
1	2	3	4	5	6	7	8
1348	—	—	513 096,66	2 250 890,25	Метод спутниковых геодезических измерений (определений)	Mt = 0,10	—
н1352У	—	—	513 079,46	2 250 882,57			
1353	—	—	513 083,52	2 250 872,16			
1354	—	—	513 087,68	2 250 858,80			
н1355У	—	—	513 088,24	2 250 857,63			
н1356У	—	—	513 105,03	2 250 863,82			
н1357У	—	—	513 099,42	2 250 884,39			
1348	—	—	513 096,66	2 250 890,25			

2. Сведения о частях границ уточняемого земельного участка с кадастровым номером 73:19:082701:852 :

Обозначение части границ		Горизонтальное проложение (S), м	Описание прохождения части границ	Сведения о согласовании местоположения границ (согласовано/спорное)
от т.	до т.			
1	2	3	4	5
1348	н1352У	18,84	—	согласовано
н1352У	1353	11,17		
1353	1354	13,99		
1354	н1355У	1,30		

1	2	3	4	5
н1355У	н1356У	17,89	—	согласовано
н1356У	н1357У	21,32		
н1357У	1348	6,48		

3. Сведения о характеристиках уточняемого земельного участка с кадастровым номером 73:19:082701:852 :

№ п/п	Наименование характеристики земельного участка	Значение характеристики
1	2	3
1.	Адрес земельного участка	Местоположение установлено относительно ориентира, расположенного в границах участка. Почтовый адрес ориентира: обл Ульяновская р-н Ульяновский Садоводческое товарищество "Сокольники" участок 866.
1.1.	Сведения о местоположении земельного участка (при отсутствии адреса) в структурированном в соответствии с федеральной информационной адресной системой виде	—
1.2.	Дополнительные сведения о местоположении земельного участка	—
2.	Площадь земельного участка ± величина погрешности определения (вычисления) площади ($P \pm \Delta P$), м ²	504 ± 8,00
3.	Формула, примененная для вычисления предельной погрешности определения площади земельного участка, с подставленными значениями и итоговые (вычисленные) значения	$3,5 * 0,10 * \sqrt{(504,00)} = 8$
4.	Площадь земельного участка согласно сведениям Единого государственного реестра недвижимости (Ркад), м ²	504,00
5.	Оценка расхождения Р и Ркад ($P - P_{кад}$), м ²	0
6.	Предельный минимальный и максимальный размеры земельного участка (Рмин и Рмакс), м ²	— —
7.	Вид (виды) разрешенного использования	Для ведения садоводства
7.1.	Дополнительные сведения об использовании земельного участка	—
8.	Кадастровый или иной государственный учетный номер (инвентарный) здания, сооружения, объекта незавершенного строительства, расположенного на земельном участке	—
9.	Сведения о земельных участках (землях общего пользования, территории общего пользования), посредством которых обеспечивается доступ	73:19:082701:867
10.	Иные сведения	—

4. Пояснения к сведениям об уточняемом земельном участке с кадастровым номером 73:19:082701:852 :

1. _____

1. Сведения о характерных точках границ уточняемого земельного участка с кадастровым номером 73:19:082701:854 :
 Система координат МСК-73, зона 2 Зона № 2

Обозначение характерных точек границ	Координаты, м				Метод определения координат	Формулы, примененные для расчета средней квадратической погрешности определения координат характерных точек границ (Mt), с подставленными в такие формулы значениями и итоговые (вычисленные) значения Mt, м	Описание закрепления точки
	содержатся в Едином государственном реестре недвижимости		определены в результате выполнения комплексных кадастровых работ				
	X	Y	X	Y			
1	2	3	4	5	6	7	8
н1358У	—	—	513 142,17	2 250 882,14	Метод спутниковых геодезических измерений (определений)	Mt = 0,10	—
н1343У	—	—	513 130,95	2 250 903,44			
1346	—	—	513 111,76	2 250 897,00			
н1359У	—	—	513 123,53	2 250 872,04			
н1358У	—	—	513 142,17	2 250 882,14			

2. Сведения о частях границ уточняемого земельного участка с кадастровым номером 73:19:082701:854 :

Обозначение части границ		Горизонтальное проложение (S), м	Описание прохождения части границ	Сведения о согласовании местоположения границ (согласовано/спорное)
от т.	до т.			
1	2	3	4	5
н1358У	н1343У	24,07	—	согласовано
н1343У	1346	20,24		
1346	н1359У	27,60		
н1359У	н1358У	21,20		

3. Сведения о характеристиках уточняемого земельного участка с кадастровым номером 73:19:082701:854 :

№ п/п	Наименование характеристики земельного участка	Значение характеристики
1	2	3

1	2	3
1.	Адрес земельного участка	Местоположение установлено относительно ориентира, расположенного в границах участка. Почтовый адрес ориентира: обл Ульяновская р-н Ульяновский Садоводческое товарищество "Сокольники" участок 868.
1.1.	Сведения о местоположении земельного участка (при отсутствии адреса) в структурированном в соответствии с федеральной информационной адресной системой виде	—
1.2.	Дополнительные сведения о местоположении земельного участка	—
2.	Площадь земельного участка \pm величина погрешности определения (вычисления) площади ($P \pm \Delta P$), м ²	533 \pm 8,00
3.	Формула, примененная для вычисления предельной погрешности определения площади земельного участка, с подставленными значениями и итоговые (вычисленные) значения	$3,5 * 0,10 * \sqrt{(533,00)} = 8$
4.	Площадь земельного участка согласно сведениям Единого государственного реестра недвижимости (Ркад), м ²	504,00
5.	Оценка расхождения Р и Ркад (Р - Ркад), м ²	29
6.	Предельный минимальный и максимальный размеры земельного участка (Рмин и Рмакс), м ²	— —
7.	Вид (виды) разрешенного использования	Для ведения садоводства
7.1.	Дополнительные сведения об использовании земельного участка	—
8.	Кадастровый или иной государственный учетный номер (инвентарный) здания, сооружения, объекта незавершенного строительства, расположенного на земельном участке	—
9.	Сведения о земельных участках (землях общего пользования, территории общего пользования), посредством которых обеспечивается доступ	73:19:082701:867
10.	Иные сведения	—
4. Пояснения к сведениям об уточняемом земельном участке с кадастровым номером		73:19:082701:854 :
1.	—	—

1. Сведения о характерных точках границ уточняемого земельного участка с кадастровым номером 73:19:082701:855 :
 Система координат МСК-73, зона 2 Зона № 2

Обозначение характерных точек границ	Координаты, м				Метод определения координат	Формулы, примененные для расчета средней квадратической погрешности определения координат характерных точек границ (Mt), с подставленными в такие формулы значениями и итоговые (вычисленные) значения Mt, м	Описание закрепления точки
	содержатся в Едином государственном реестре недвижимости		определены в результате выполнения комплексных кадастровых работ				
	X	Y	X	Y			
1	2	3	4	5	6	7	8
1360	—	—	513 160,53	2 250 888,80	Метод спутниковых геодезических измерений (определений)	Mt = 0,10	—
н1361У	—	—	513 157,61	2 250 894,56			
н1362У	—	—	513 155,96	2 250 896,11			
н1341У	—	—	513 146,79	2 250 912,09			
н1343У	—	—	513 130,95	2 250 903,44			
н1363У	—	—	513 143,51	2 250 879,59			
1360	—	—	513 160,53	2 250 888,80			

2. Сведения о частях границ уточняемого земельного участка с кадастровым номером 73:19:082701:855 :

Обозначение части границ		Горизонтальное проложение (S), м	Описание прохождения части границ	Сведения о согласовании местоположения границ (согласовано/спорное)
от т.	до т.			
1	2	3	4	5
1360	н1361У	6,46	—	согласовано
н1361У	н1362У	2,26		
н1362У	н1341У	18,42		
н1341У	н1343У	18,05		
н1343У	н1363У	26,96		
н1363У	1360	19,35		

3. Сведения о характеристиках уточняемого земельного участка с кадастровым номером <u>73:19:082701:855</u> :		
№ п/п	Наименование характеристики земельного участка	Значение характеристики
1	2	3
1.	Адрес земельного участка	Местоположение установлено относительно ориентира, расположенного в границах участка. Почтовый адрес ориентира: обл Ульяновская р-н Ульяновский Садоводческое товарищество "Сокольники" участок 869.
1.1.	Сведения о местоположении земельного участка (при отсутствии адреса) в структурированном в соответствии с федеральной информационной адресной системой виде	—
1.2.	Дополнительные сведения о местоположении земельного участка	—
2.	Площадь земельного участка ± величина погрешности определения (вычисления) площади ($P \pm \Delta P$), м ²	504 ± 8,00
3.	Формула, примененная для вычисления предельной погрешности определения площади земельного участка, с подставленными значениями и итоговые (вычисленные) значения	$3,5 * 0,10 * \sqrt{(504,00)} = 8$
4.	Площадь земельного участка согласно сведениям Единого государственного реестра недвижимости (Ркад), м ²	504,00
5.	Оценка расхождения Р и Ркад ($P - P_{кад}$), м ²	0
6.	Предельный минимальный и максимальный размеры земельного участка (Рмин и Рмакс), м ²	— —
7.	Вид (виды) разрешенного использования	Для ведения садоводства
7.1.	Дополнительные сведения об использовании земельного участка	—
8.	Кадастровый или иной государственный учетный номер (инвентарный) здания, сооружения, объекта незавершенного строительства, расположенного на земельном участке	—
9.	Сведения о земельных участках (землях общего пользования, территории общего пользования), посредством которых обеспечивается доступ	73:19:082701:867
10.	Иные сведения	—
4. Пояснения к сведениям об уточняемом земельном участке с кадастровым номером <u>73:19:082701:855</u> :		
1.	—	—

1. Сведения о характерных точках границ уточняемого земельного участка с кадастровым номером 73:19:082701:856 :
 Система координат МСК-73, зона 2 Зона № 2

Обозначение характерных точек границ	Координаты, м				Метод определения координат	Формулы, примененные для расчета средней квадратической погрешности определения координат характерных точек границ (Mt), с подставленными в такие формулы значениями и итоговые (вычисленные) значения Mt, м	Описание закрепления точки
	содержатся в Едином государственном реестре недвижимости		определены в результате выполнения комплексных кадастровых работ				
	X	Y	X	Y			
1	2	3	4	5	6	7	8
н1335У	—	—	513 161,61	2 250 921,43	Метод спутниковых геодезических измерений (определений)	Mt = 0,10	—
н1338У	—	—	513 145,86	2 250 914,03			
н1341У	—	—	513 146,79	2 250 912,09			
н1362У	—	—	513 155,96	2 250 896,11			
н1361У	—	—	513 157,61	2 250 894,56			
1360	—	—	513 160,53	2 250 888,80			
1364	—	—	513 174,01	2 250 900,19			
н1335У	—	—	513 161,61	2 250 921,43			

2. Сведения о частях границ уточняемого земельного участка с кадастровым номером 73:19:082701:856 :

Обозначение части границ		Горизонтальное проложение (S), м	Описание прохождения части границ	Сведения о согласовании местоположения границ (согласовано/спорное)
от т.	до т.			
1	2	3	4	5
н1335У	н1338У	17,40	—	согласовано
н1338У	н1341У	2,15		
н1341У	н1362У	18,42		
н1362У	н1361У	2,26		

1	2	3	4	5
н1361У	1360	6,46	—	согласовано
1360	1364	17,65		
1364	н1335У	24,59		

3. Сведения о характеристиках уточняемого земельного участка с кадастровым номером 73:19:082701:856 :

№ п/п	Наименование характеристики земельного участка	Значение характеристики
1	2	3
1.	Адрес земельного участка	обл. Ульяновская, р-н Ульяновский, Садоводческое товарищество "Сокольники", участок 869А
1.1.	Сведения о местоположении земельного участка (при отсутствии адреса) в структурированном в соответствии с федеральной информационной адресной системой виде	—
1.2.	Дополнительные сведения о местоположении земельного участка	—
2.	Площадь земельного участка ± величина погрешности определения (вычисления) площади ($P \pm \Delta P$), м ²	470 ± 8,00
3.	Формула, примененная для вычисления предельной погрешности определения площади земельного участка, с подставленными значениями и итоговые (вычисленные) значения	$3,5 * 0,10 * \sqrt{(470,00)} = 8$
4.	Площадь земельного участка согласно сведениям Единого государственного реестра недвижимости (Ркад), м ²	504,00
5.	Оценка расхождения Р и Ркад ($P - P_{кад}$), м ²	34
6.	Предельный минимальный и максимальный размеры земельного участка (Рмин и Рмакс), м ²	— —
7.	Вид (виды) разрешенного использования	Для ведения садоводства
7.1.	Дополнительные сведения об использовании земельного участка	—
8.	Кадастровый или иной государственный учетный номер (инвентарный) здания, сооружения, объекта незавершенного строительства, расположенного на земельном участке	—
9.	Сведения о земельных участках (землях общего пользования, территории общего пользования), посредством которых обеспечивается доступ	73:19:082701:867
10.	Иные сведения	—

4. Пояснения к сведениям об уточняемом земельном участке с кадастровым номером 73:19:082701:856 :

1.	—
----	---

1. Сведения о характерных точках границ уточняемого земельного участка с кадастровым номером 73:19:082701:857 :
 Система координат МСК-73, зона 2 Зона № 2

Обозначение характерных точек границ	Координаты, м				Метод определения координат	Формулы, примененные для расчета средней квадратической погрешности определения координат характерных точек границ (Mt), с подставленными в такие формулы значениями и итоговые (вычисленные) значения Mt, м	Описание закрепления точки
	содержатся в Едином государственном реестре недвижимости		определены в результате выполнения комплексных кадастровых работ				
	X	Y	X	Y			
1	2	3	4	5	6	7	8
1364	—	—	513 174,01	2 250 900,19	Метод спутниковых геодезических измерений (определений)	Mt = 0,10	—
1365	—	—	513 187,06	2 250 910,14			
1366	—	—	513 193,83	2 250 915,43			
н1330У	—	—	513 185,30	2 250 930,92		Mt = 0,00	
н1329У	—	—	513 178,58	2 250 927,40		Mt = 0,10	
н1335У	—	—	513 161,61	2 250 921,43			
1364	—	—	513 174,01	2 250 900,19			

2. Сведения о частях границ уточняемого земельного участка с кадастровым номером 73:19:082701:857 :

Обозначение части границ		Горизонтальное проложение (S), м	Описание прохождения части границ	Сведения о согласовании местоположения границ (согласовано/спорное)
от т.	до т.			
1	2	3	4	5
1364	1365	16,41	—	согласовано
1365	1366	8,59		
1366	н1330У	17,68		
н1330У	н1329У	7,59		
н1329У	н1335У	17,99		
н1335У	1364	24,59		

3. Сведения о характеристиках уточняемого земельного участка с кадастровым номером <u>73:19:082701:857</u> :		
№ п/п	Наименование характеристики земельного участка	Значение характеристики
1	2	3
1.	Адрес земельного участка	Местоположение установлено относительно ориентира, расположенного в границах участка. Почтовый адрес ориентира: обл Ульяновская р-н Ульяновский Садоводческое товарищество "Сокольники" участок 8696.
1.1.	Сведения о местоположении земельного участка (при отсутствии адреса) в структурированном в соответствии с федеральной информационной адресной системой виде	—
1.2.	Дополнительные сведения о местоположении земельного участка	—
2.	Площадь земельного участка ± величина погрешности определения (вычисления) площади ($P \pm \Delta P$), м ²	520 ± 8,00
3.	Формула, примененная для вычисления предельной погрешности определения площади земельного участка, с подставленными значениями и итоговые (вычисленные) значения	$3,5 * 0,10 * \sqrt{(520,00)} = 8$
4.	Площадь земельного участка согласно сведениям Единого государственного реестра недвижимости (Ркад), м ²	504,00
5.	Оценка расхождения Р и Ркад ($P - P_{кад}$), м ²	16
6.	Предельный минимальный и максимальный размеры земельного участка (Рмин и Рмакс), м ²	— —
7.	Вид (виды) разрешенного использования	Для ведения садоводства
7.1.	Дополнительные сведения об использовании земельного участка	—
8.	Кадастровый или иной государственный учетный номер (инвентарный) здания, сооружения, объекта незавершенного строительства, расположенного на земельном участке	—
9.	Сведения о земельных участках (землях общего пользования, территории общего пользования), посредством которых обеспечивается доступ	73:19:082701:867
10.	Иные сведения	—
4. Пояснения к сведениям об уточняемом земельном участке с кадастровым номером <u>73:19:082701:857</u> :		
1.	—	—

1. Сведения о характерных точках границ уточняемого земельного участка с кадастровым номером 73:19:082701:858 :
 Система координат МСК-73, зона 2 Зона № 2

Обозначение характерных точек границ	Координаты, м				Метод определения координат	Формулы, примененные для расчета средней квадратической погрешности определения координат характерных точек границ (Mt), с подставленными в такие формулы значениями и итоговые (вычисленные) значения Mt, м	Описание закрепления точки
	содержатся в Едином государственном реестре недвижимости		определены в результате выполнения комплексных кадастровых работ				
	X	Y	X	Y			
1	2	3	4	5	6	7	8
1366	—	—	513 193,83	2 250 915,43	Метод спутниковых геодезических измерений (определений)	Mt = 0,10	—
1367	—	—	513 194,88	2 250 916,25			
1368	—	—	513 196,81	2 250 918,05			
н1369У	—	—	513 222,91	2 250 942,41			
н1320У	—	—	513 219,09	2 250 948,01			
1319	—	—	513 210,16	2 250 943,60			
н1324У	—	—	513 195,43	2 250 935,99			
н1330У	—	—	513 185,30	2 250 930,92		Mt = 0,00	
1366	—	—	513 193,83	2 250 915,43		Mt = 0,10	

2. Сведения о частях границ уточняемого земельного участка с кадастровым номером 73:19:082701:858 :

Обозначение части границ		Горизонтальное проложение (S), м	Описание прохождения части границ	Сведения о согласовании местоположения границ (согласовано/спорное)
от т.	до т.			
1	2	3	4	5
1366	1367	1,33	—	согласовано
1367	1368	2,64		

1	2	3	4	5
1368	н1369У	35,70	—	согласовано
н1369У	н1320У	6,78		
н1320У	1319	9,96		
1319	н1324У	16,58		
н1324У	н1330У	11,33		
н1330У	1366	17,68		

3. Сведения о характеристиках уточняемого земельного участка с кадастровым номером 73:19:082701:858 :

№ п/п	Наименование характеристики земельного участка	Значение характеристики
1	2	3
1.	Адрес земельного участка	Местоположение установлено относительно ориентира, расположенного в границах участка. Почтовый адрес ориентира: обл. Ульяновская, р-н Ульяновский, Садоводческое товарищество "Сокольники", участок 8696.
1.1.	Сведения о местоположении земельного участка (при отсутствии адреса) в структурированном в соответствии с федеральной информационной адресной системой виде	—
1.2.	Дополнительные сведения о местоположении земельного участка	—
2.	Площадь земельного участка ± величина погрешности определения (вычисления) площади ($P \pm \Delta P$), м ²	470 ± 8,00
3.	Формула, примененная для вычисления предельной погрешности определения площади земельного участка, с подставленными значениями и итоговые (вычисленные) значения	$3,5 * 0,10 * \sqrt{(470,00)} = 8$
4.	Площадь земельного участка согласно сведениям Единого государственного реестра недвижимости (Ркад), м ²	504,00
5.	Оценка расхождения Р и Ркад ($P - P_{кад}$), м ²	34
6.	Предельный минимальный и максимальный размеры земельного участка (Рмин и Рмакс), м ²	— —
7.	Вид (виды) разрешенного использования	Для ведения садоводства
7.1.	Дополнительные сведения об использовании земельного участка	—
8.	Кадастровый или иной государственный учетный номер (инвентарный) здания, сооружения, объекта незавершенного строительства, расположенного на земельном участке	—

1	2	3
9.	Сведения о земельных участках (землях общего пользования, территории общего пользования), посредством которых обеспечивается доступ	73:19:082701:867
10.	Иные сведения	—

4. Пояснения к сведениям об уточняемом земельном участке с кадастровым номером 73:19:082701:858 :

1.	—
----	---

1. Сведения о характерных точках границ уточняемого земельного участка с кадастровым номером 73:19:082701:859 :
 Система координат МСК-73, зона 2 Зона № 2

Обозначение характерных точек границ	Координаты, м				Метод определения координат	Формулы, примененные для расчета средней квадратической погрешности определения координат характерных точек границ (Mt), с подставленными в такие формулы значениями и итоговые (вычисленные) значения Mt, м	Описание закрепления точки
	содержатся в Едином государственном реестре недвижимости		определены в результате выполнения комплексных кадастровых работ				
	X	Y	X	Y			
1	2	3	4	5	6	7	8
1370	—	—	513 328,19	2 251 079,96	Метод спутниковых геодезических измерений (определений)	Mt = 0,10	—
н1371У	—	—	513 353,76	2 251 092,31			
н1372У	—	—	513 345,42	2 251 109,28			
1373	—	—	513 320,03	2 251 096,79			
1370	—	—	513 328,19	2 251 079,96			

2. Сведения о частях границ уточняемого земельного участка с кадастровым номером 73:19:082701:859 :

Обозначение части границ		Горизонтальное проложение (S), м	Описание прохождения части границ	Сведения о согласовании местоположения границ (согласовано/спорное)
от т.	до т.			
1	2	3	4	5
1370	н1371У	28,40	—	согласовано
н1371У	н1372У	18,91		

1	2	3	4	5
н1372У	1373	28,30	—	согласовано
1373	1370	18,70	—	

3. Сведения о характеристиках уточняемого земельного участка с кадастровым номером 73:19:082701:859 :

№ п/п	Наименование характеристики земельного участка	Значение характеристики
1	2	3
1.	Адрес земельного участка	Местоположение установлено относительно ориентира, расположенного в границах участка. Почтовый адрес ориентира: Ульяновская область, г. Ульяновск, садоводческое товарищество "Сокольники", участок 870.
1.1.	Сведения о местоположении земельного участка (при отсутствии адреса) в структурированном в соответствии с федеральной информационной адресной системой виде	—
1.2.	Дополнительные сведения о местоположении земельного участка	—
2.	Площадь земельного участка ± величина погрешности определения (вычисления) площади ($P \pm \Delta P$), м ²	533 ± 8,00
3.	Формула, примененная для вычисления предельной погрешности определения площади земельного участка, с подставленными значениями и итоговые (вычисленные) значения	$3,5 * 0,10 * \sqrt{(533,00)} = 8$
4.	Площадь земельного участка согласно сведениям Единого государственного реестра недвижимости (Ркад), м ²	504,00
5.	Оценка расхождения Р и Ркад ($P - P_{кад}$), м ²	29
6.	Предельный минимальный и максимальный размеры земельного участка (Рмин и Рмакс), м ²	— —
7.	Вид (виды) разрешенного использования	Для ведения садоводства
7.1.	Дополнительные сведения об использовании земельного участка	—
8.	Кадастровый или иной государственный учетный номер (инвентарный) здания, сооружения, объекта незавершенного строительства, расположенного на земельном участке	—
9.	Сведения о земельных участках (землях общего пользования, территории общего пользования), посредством которых обеспечивается доступ	73:19:082701:867
10.	Иные сведения	—

4. Пояснения к сведениям об уточняемом земельном участке с кадастровым номером 73:19:082701:859 :

1.	—
----	---

1. Сведения о характерных точках границ уточняемого земельного участка с кадастровым номером 73:19:082701:860 :
 Система координат МСК-73, зона 2 Зона № 2

Обозначение характерных точек границ	Координаты, м				Метод определения координат	Формулы, примененные для расчета средней квадратической погрешности определения координат характерных точек границ (Mt), с подставленными в такие формулы значениями и итоговые (вычисленные) значения Mt, м	Описание закрепления точки
	содержатся в Едином государственном реестре недвижимости		определены в результате выполнения комплексных кадастровых работ				
	X	Y	X	Y			
1	2	3	4	5	6	7	8
99	—	—	513 378,18	2 251 104,06	Метод спутниковых геодезических измерений (определений)	Mt = 0,10	—
102	—	—	513 370,35	2 251 121,22			
1374	—	—	513 346,97	2 251 110,04			
н1372У	—	—	513 345,42	2 251 109,28			
н1371У	—	—	513 353,76	2 251 092,31			
1375	—	—	513 355,69	2 251 093,23			
99	—	—	513 378,18	2 251 104,06			

2. Сведения о частях границ уточняемого земельного участка с кадастровым номером 73:19:082701:860 :

Обозначение части границ		Горизонтальное проложение (S), м	Описание прохождения части границ	Сведения о согласовании местоположения границ (согласовано/спорное)
от т.	до т.			
1	2	3	4	5
99	102	18,86	—	согласовано
102	1374	25,92		
1374	н1372У	1,73		
н1372У	н1371У	18,91		
н1371У	1375	2,14		
1375	99	24,96		

3. Сведения о характеристиках уточняемого земельного участка с кадастровым номером 73:19:082701:860 :

№ п/п	Наименование характеристики земельного участка	Значение характеристики
1	2	3
1.	Адрес земельного участка	Местоположение установлено относительно ориентира, расположенного в границах участка. Почтовый адрес ориентира: обл Ульяновская р-н Ульяновский Садоводческое товарищество "Сокольники" участок 871.
1.1.	Сведения о местоположении земельного участка (при отсутствии адреса) в структурированном в соответствии с федеральной информационной адресной системой виде	—
1.2.	Дополнительные сведения о местоположении земельного участка	—
2.	Площадь земельного участка ± величина погрешности определения (вычисления) площади ($P \pm \Delta P$), м ²	517 ± 8,00
3.	Формула, примененная для вычисления предельной погрешности определения площади земельного участка, с подставленными значениями и итоговые (вычисленные) значения	$3,5 * 0,10 * \sqrt{(517,00)} = 8$
4.	Площадь земельного участка согласно сведениям Единого государственного реестра недвижимости (Ркад), м ²	504,00
5.	Оценка расхождения Р и Ркад ($P - P_{кад}$), м ²	13
6.	Предельный минимальный и максимальный размеры земельного участка (Рмин и Рмакс), м ²	— —
7.	Вид (виды) разрешенного использования	Для ведения садоводства
7.1.	Дополнительные сведения об использовании земельного участка	—
8.	Кадастровый или иной государственный учетный номер (инвентарный) здания, сооружения, объекта незавершенного строительства, расположенного на земельном участке	—
9.	Сведения о земельных участках (землях общего пользования, территории общего пользования), посредством которых обеспечивается доступ	73:19:082701:867
10.	Иные сведения	—

4. Пояснения к сведениям об уточняемом земельном участке с кадастровым номером 73:19:082701:860 :

1.	—
----	---

1. Сведения о характерных точках границ уточняемого земельного участка с кадастровым номером 73:19:082701:861 :
 Система координат МСК-73, зона 2 Зона № 2

Обозначение характерных точек границ	Координаты, м				Метод определения координат	Формулы, примененные для расчета средней квадратической погрешности определения координат характерных точек границ (Mt), с подставленными в такие формулы значениями и итоговые (вычисленные) значения Mt, м	Описание закрепления точки
	содержатся в Едином государственном реестре недвижимости		определены в результате выполнения комплексных кадастровых работ				
	X	Y	X	Y			
1	2	3	4	5	6	7	8
1376	—	—	513 407,50	2 251 118,23	Метод спутниковых геодезических измерений (определений)	Mt = 0,10	—
1377	—	—	513 435,52	2 251 132,20			
н1378У	—	—	513 436,22	2 251 132,54			
н1379У	—	—	513 428,88	2 251 149,79			
1380	—	—	513 427,09	2 251 148,97			
1381	—	—	513 398,51	2 251 134,77			
1376	—	—	513 407,50	2 251 118,23			

2. Сведения о частях границ уточняемого земельного участка с кадастровым номером 73:19:082701:861 :

Обозначение части границ		Горизонтальное проложение (S), м	Описание прохождения части границ	Сведения о согласовании местоположения границ (согласовано/спорное)
от т.	до т.			
1	2	3	4	5
1376	1377	31,31	—	согласовано
1377	н1378У	0,78		
н1378У	н1379У	18,75		
н1379У	1380	1,97		
1380	1381	31,91		
1381	1376	18,83		

3. Сведения о характеристиках уточняемого земельного участка с кадастровым номером <u>73:19:082701:861</u> :		
№ п/п	Наименование характеристики земельного участка	Значение характеристики
1	2	3
1.	Адрес земельного участка	обл Ульяновская р-н Ульяновский Садоводческое товарищество "Сокольники" участок 873
1.1.	Сведения о местоположении земельного участка (при отсутствии адреса) в структурированном в соответствии с федеральной информационной адресной системой виде	—
1.2.	Дополнительные сведения о местоположении земельного участка	—
2.	Площадь земельного участка ± величина погрешности определения (вычисления) площади ($P \pm \Delta P$), м ²	620 ± 9,00
3.	Формула, примененная для вычисления предельной погрешности определения площади земельного участка, с подставленными значениями и итоговые (вычисленные) значения	$3,5*0,10*\sqrt{(620,00)} = 9$
4.	Площадь земельного участка согласно сведениям Единого государственного реестра недвижимости (Ркад), м ²	504,00
5.	Оценка расхождения Р и Ркад ($P - P_{кад}$), м ²	116
6.	Предельный минимальный и максимальный размеры земельного участка (Рмин и Рмакс), м ²	— —
7.	Вид (виды) разрешенного использования	Для ведения садоводства
7.1.	Дополнительные сведения об использовании земельного участка	—
8.	Кадастровый или иной государственный учетный номер (инвентарный) здания, сооружения, объекта незавершенного строительства, расположенного на земельном участке	—
9.	Сведения о земельных участках (землях общего пользования, территории общего пользования), посредством которых обеспечивается доступ	73:19:082701:867
10.	Иные сведения	—
4. Пояснения к сведениям об уточняемом земельном участке с кадастровым номером <u>73:19:082701:861</u> :		
1.	—	—

1. Сведения о характерных точках границ уточняемого земельного участка с кадастровым номером 73:19:082701:862 :
 Система координат МСК-73, зона 2 Зона № 2

Обозначение характерных точек границ	Координаты, м				Метод определения координат	Формулы, примененные для расчета средней квадратической погрешности определения координат характерных точек границ (Mt), с подставленными в такие формулы значениями и итоговые (вычисленные) значения Mt, м	Описание закрепления точки
	содержатся в Едином государственном реестре недвижимости		определены в результате выполнения комплексных кадастровых работ				
	X	Y	X	Y			
1	2	3	4	5	6	7	8
н1378У	—	—	513 436,22	2 251 132,54	Метод спутниковых геодезических измерений (определений)	Mt = 0,10	—
1382	—	—	513 464,05	2 251 146,02			
1383	—	—	513 456,58	2 251 162,99			
н1379У	—	—	513 428,88	2 251 149,79			
н1378У	—	—	513 436,22	2 251 132,54			

2. Сведения о частях границ уточняемого земельного участка с кадастровым номером 73:19:082701:862 :

Обозначение части границ		Горизонтальное проложение (S), м	Описание прохождения части границ	Сведения о согласовании местоположения границ (согласовано/спорное)
от т.	до т.			
1	2	3	4	5
н1378У	1382	30,92	—	согласовано
1382	1383	18,54		
1383	н1379У	30,68		
н1379У	н1378У	18,75		

3. Сведения о характеристиках уточняемого земельного участка с кадастровым номером 73:19:082701:862 :

№ п/п	Наименование характеристики земельного участка	Значение характеристики
1	2	3
1	2	3

1	2	3
1.	Адрес земельного участка	Местоположение установлено относительно ориентира, расположенного в границах участка. Почтовый адрес ориентира: обл Ульяновская р-н Ульяновский Садоводческое товарищество "Сокольники" участок 874.
1.1.	Сведения о местоположении земельного участка (при отсутствии адреса) в структурированном в соответствии с федеральной информационной адресной системой виде	—
1.2.	Дополнительные сведения о местоположении земельного участка	—
2.	Площадь земельного участка \pm величина погрешности определения (вычисления) площади ($P \pm \Delta P$), м ²	574 \pm 8,00
3.	Формула, примененная для вычисления предельной погрешности определения площади земельного участка, с подставленными значениями и итоговые (вычисленные) значения	$3,5 * 0,10 * \sqrt{(574,00)} = 8$
4.	Площадь земельного участка согласно сведениям Единого государственного реестра недвижимости (Ркад), м ²	504,00
5.	Оценка расхождения Р и Ркад (Р - Ркад), м ²	70
6.	Предельный минимальный и максимальный размеры земельного участка (Рмин и Рмакс), м ²	— —
7.	Вид (виды) разрешенного использования	Для ведения садоводства
7.1.	Дополнительные сведения об использовании земельного участка	—
8.	Кадастровый или иной государственный учетный номер (инвентарный) здания, сооружения, объекта незавершенного строительства, расположенного на земельном участке	—
9.	Сведения о земельных участках (землях общего пользования, территории общего пользования), посредством которых обеспечивается доступ	73:19:082701:867
10.	Иные сведения	—
4. Пояснения к сведениям об уточняемом земельном участке с кадастровым номером		73:19:082701:867 :
1.	—	—

1. Сведения о характерных точках границ уточняемого земельного участка с кадастровым номером 73:19:082701:863 :
 Система координат МСК-73, зона 2 Зона № 2

Обозначение характерных точек границ	Координаты, м				Метод определения координат	Формулы, примененные для расчета средней квадратической погрешности определения координат характерных точек границ (Mt), с подставленными в такие формулы значениями и итоговые (вычисленные) значения Mt, м	Описание закрепления точки
	содержатся в Едином государственном реестре недвижимости		определены в результате выполнения комплексных кадастровых работ				
	X	Y	X	Y			
1	2	3	4	5	6	7	8
1382	—	—	513 464,05	2 251 146,02	Метод спутниковых геодезических измерений (определений)	Mt = 0,10	—
1384	—	—	513 492,99	2 251 160,22			
1385	—	—	513 484,35	2 251 176,34			
1383	—	—	513 456,58	2 251 162,99			
1382	—	—	513 464,05	2 251 146,02			

2. Сведения о частях границ уточняемого земельного участка с кадастровым номером 73:19:082701:863 :

Обозначение части границ		Горизонтальное проложение (S), м	Описание прохождения части границ	Сведения о согласовании местоположения границ (согласовано/спорное)
от т.	до т.			
1	2	3	4	5
1382	1384	32,24	—	согласовано
1384	1385	18,29		
1385	1383	30,81		
1383	1382	18,54		

3. Сведения о характеристиках уточняемого земельного участка с кадастровым номером 73:19:082701:863 :

№ п/п	Наименование характеристики земельного участка	Значение характеристики
1	2	3
1	2	3

1	2	3
1.	Адрес земельного участка	Местоположение установлено относительно ориентира, расположенного в границах участка. Почтовый адрес ориентира: обл Ульяновская р-н Ульяновский Садоводческое товарищество "Сокольники" участок 875.
1.1.	Сведения о местоположении земельного участка (при отсутствии адреса) в структурированном в соответствии с федеральной информационной адресной системой виде	—
1.2.	Дополнительные сведения о местоположении земельного участка	—
2.	Площадь земельного участка \pm величина погрешности определения (вычисления) площади ($P \pm \Delta P$), м ²	580 \pm 8,00
3.	Формула, примененная для вычисления предельной погрешности определения площади земельного участка, с подставленными значениями и итоговые (вычисленные) значения	$3,5 * 0,10 * \sqrt{(580,00)} = 8$
4.	Площадь земельного участка согласно сведениям Единого государственного реестра недвижимости (Ркад), м ²	504,00
5.	Оценка расхождения Р и Ркад ($P - P_{кад}$), м ²	76
6.	Предельный минимальный и максимальный размеры земельного участка ($P_{мин}$ и $P_{макс}$), м ²	— —
7.	Вид (виды) разрешенного использования	Для ведения садоводства
7.1.	Дополнительные сведения об использовании земельного участка	—
8.	Кадастровый или иной государственный учетный номер (инвентарный) здания, сооружения, объекта незавершенного строительства, расположенного на земельном участке	—
9.	Сведения о земельных участках (землях общего пользования, территории общего пользования), посредством которых обеспечивается доступ	73:19:082701:867
10.	Иные сведения	—
4. Пояснения к сведениям об уточняемом земельном участке с кадастровым номером		73:19:082701:863 :
1.	—	—

1. Сведения о характерных точках границ уточняемого земельного участка с кадастровым номером 73:19:082701:864 :
 Система координат МСК-73, зона 2 Зона № 2

Обозначение характерных точек границ	Координаты, м				Метод определения координат	Формулы, примененные для расчета средней квадратической погрешности определения координат характерных точек границ (Mt), с подставленными в такие формулы значениями и итоговые (вычисленные) значения Mt, м	Описание закрепления точки
	содержатся в Едином государственном реестре недвижимости		определены в результате выполнения комплексных кадастровых работ				
	X	Y	X	Y			
1	2	3	4	5	6	7	8
1384	—	—	513 492,99	2 251 160,22	Метод спутниковых геодезических измерений (определений)	Mt = 0,10	—
91	—	—	513 521,21	2 251 173,80			
94	—	—	513 513,19	2 251 190,44			
1385	—	—	513 484,35	2 251 176,34			
1384	—	—	513 492,99	2 251 160,22			

2. Сведения о частях границ уточняемого земельного участка с кадастровым номером 73:19:082701:864 :

Обозначение части границ		Горизонтальное проложение (S), м	Описание прохождения части границ	Сведения о согласовании местоположения границ (согласовано/спорное)
от т.	до т.			
1	2	3	4	5
1384	91	31,32	—	согласовано
91	94	18,47		
94	1385	32,10		
1385	1384	18,29		

3. Сведения о характеристиках уточняемого земельного участка с кадастровым номером 73:19:082701:864 :

№ п/п	Наименование характеристики земельного участка	Значение характеристики
1	2	3

1	2	3
1.	Адрес земельного участка	Местоположение установлено относительно ориентира, расположенного в границах участка. Почтовый адрес ориентира: обл Ульяновская р-н Ульяновский Садоводческое товарищество "Сокольники" участок 876.
1.1.	Сведения о местоположении земельного участка (при отсутствии адреса) в структурированном в соответствии с федеральной информационной адресной системой виде	—
1.2.	Дополнительные сведения о местоположении земельного участка	—
2.	Площадь земельного участка \pm величина погрешности определения (вычисления) площади ($P \pm \Delta P$), м ²	583 \pm 8,00
3.	Формула, примененная для вычисления предельной погрешности определения площади земельного участка, с подставленными значениями и итоговые (вычисленные) значения	$3,5 * 0,10 * \sqrt{(583,00)} = 8$
4.	Площадь земельного участка согласно сведениям Единого государственного реестра недвижимости (Ркад), м ²	504,00
5.	Оценка расхождения Р и Ркад ($P - P_{кад}$), м ²	79
6.	Предельный минимальный и максимальный размеры земельного участка ($P_{мин}$ и $P_{макс}$), м ²	— —
7.	Вид (виды) разрешенного использования	Для садоводства
7.1.	Дополнительные сведения об использовании земельного участка	—
8.	Кадастровый или иной государственный учетный номер (инвентарный) здания, сооружения, объекта незавершенного строительства, расположенного на земельном участке	—
9.	Сведения о земельных участках (землях общего пользования, территории общего пользования), посредством которых обеспечивается доступ	73:19:082701:867
10.	Иные сведения	—
4. Пояснения к сведениям об уточняемом земельном участке с кадастровым номером <u>73:19:082701:864</u> :		
1.	—	

1. Сведения о характерных точках границ уточняемого земельного участка с кадастровым номером 73:19:082701:865 :
 Система координат МСК-73, зона 2 Зона № 2

Обозначение характерных точек границ	Координаты, м				Метод определения координат	Формулы, примененные для расчета средней квадратической погрешности определения координат характерных точек границ (Mt), с подставленными в такие формулы значениями и итоговые (вычисленные) значения Mt, м	Описание закрепления точки
	содержатся в Едином государственном реестре недвижимости		определены в результате выполнения комплексных кадастровых работ				
	X	Y	X	Y			
1	2	3	4	5	6	7	8
1386	—	—	512 917,45	2 251 873,18	Метод спутниковых геодезических измерений (определений)	Mt = 0,10	—
172	—	—	512 904,84	2 251 896,69			
171	—	—	512 889,23	2 251 890,98			
1387	—	—	512 901,27	2 251 865,63			
1386	—	—	512 917,45	2 251 873,18			

2. Сведения о частях границ уточняемого земельного участка с кадастровым номером 73:19:082701:865 :

Обозначение части границ		Горизонтальное проложение (S), м	Описание прохождения части границ	Сведения о согласовании местоположения границ (согласовано/спорное)
от т.	до т.			
1	2	3	4	5
1386	172	26,68	—	согласовано
172	171	16,62		
171	1387	28,06		
1387	1386	17,85		

3. Сведения о характеристиках уточняемого земельного участка с кадастровым номером 73:19:082701:865 :

№ п/п	Наименование характеристики земельного участка	Значение характеристики
1	2	3
1	2	3

1	2	3
1.	Адрес земельного участка	—
1.1.	Сведения о местоположении земельного участка (при отсутствии адреса) в структурированном в соответствии с федеральной информационной адресной системой виде	Российская Федерация, Ульяновская область, Ульяновский р-н, Сокольники снт, уч 41
1.2.	Дополнительные сведения о местоположении земельного участка	—
2.	Площадь земельного участка ± величина погрешности определения (вычисления) площади ($P \pm \Delta P$), м ²	470 ± 8,00
3.	Формула, примененная для вычисления предельной погрешности определения площади земельного участка, с подставленными значениями и итоговые (вычисленные) значения	$3,5 * 0,10 * \sqrt{(470,00)} = 8$
4.	Площадь земельного участка согласно сведениям Единого государственного реестра недвижимости (Ркад), м ²	504,00
5.	Оценка расхождения P и Ркад ($P - P_{кад}$), м ²	34
6.	Предельный минимальный и максимальный размеры земельного участка (Рмин и Рмакс), м ²	— —
7.	Вид (виды) разрешенного использования	Для ведения садоводства
7.1.	Дополнительные сведения об использовании земельного участка	—
8.	Кадастровый или иной государственный учетный номер (инвентарный) здания, сооружения, объекта незавершенного строительства, расположенного на земельном участке	—
9.	Сведения о земельных участках (землях общего пользования, территории общего пользования), посредством которых обеспечивается доступ	73:19:082701:867
10.	Иные сведения	—
4. Пояснения к сведениям об уточняемом земельном участке с кадастровым номером		73:19:082701:865 :
1.	—	—

1. Сведения о характерных точках границ уточняемого земельного участка с кадастровым номером 73:19:082701:866 :
 Система координат МСК-73, зона 2 Зона № 2

Обозначение характерных точек границ	Координаты, м				Метод определения координат	Формулы, примененные для расчета средней квадратической погрешности определения координат характерных точек границ (Mt), с подставленными в такие формулы значениями и итоговые (вычисленные) значения Mt, м	Описание закрепления точки
	содержатся в Едином государственном реестре недвижимости		определены в результате выполнения комплексных кадастровых работ				
	X	Y	X	Y			
1	2	3	4	5	6	7	8
1388	—	—	513 184,57	2 251 796,14	Метод спутниковых геодезических измерений (определений)	Mt = 0,10	—
н358У	—	—	513 185,22	2 251 796,46			
н333У	—	—	513 173,90	2 251 821,02			
329	—	—	513 156,95	2 251 812,64			
364	—	—	513 169,34	2 251 788,65			
1388	—	—	513 184,57	2 251 796,14			

2. Сведения о частях границ уточняемого земельного участка с кадастровым номером 73:19:082701:866 :

Обозначение части границ		Горизонтальное проложение (S), м	Описание прохождения части границ	Сведения о согласовании местоположения границ (согласовано/спорное)
от т.	до т.			
1	2	3	4	5
1388	н358У	0,72	—	согласовано
н358У	н333У	27,04		
н333У	329	18,91		
329	364	27,00		
364	1388	16,97		

3. Сведения о характеристиках уточняемого земельного участка с кадастровым номером 73:19:082701:866 :

№ п/п	Наименование характеристики земельного участка	Значение характеристики
1	2	3
1	2	3

1	2	3
1.	Адрес земельного участка	Местоположение установлено относительно ориентира, расположенного в границах участка. Почтовый адрес ориентира: Ульяновская область, г. Ульяновск, садоводческое товарищество "Сокольники", участок 172.
1.1.	Сведения о местоположении земельного участка (при отсутствии адреса) в структурированном в соответствии с федеральной информационной адресной системой виде	—
1.2.	Дополнительные сведения о местоположении земельного участка	—
2.	Площадь земельного участка \pm величина погрешности определения (вычисления) площади ($P \pm \Delta P$), м ²	494 \pm 8,00
3.	Формула, примененная для вычисления предельной погрешности определения площади земельного участка, с подставленными значениями и итоговые (вычисленные) значения	$3,5 * 0,10 * \sqrt{(494,00)} = 8$
4.	Площадь земельного участка согласно сведениям Единого государственного реестра недвижимости (Ркад), м ²	504,00
5.	Оценка расхождения Р и Ркад (Р - Ркад), м ²	10
6.	Предельный минимальный и максимальный размеры земельного участка (Рмин и Рмакс), м ²	— —
7.	Вид (виды) разрешенного использования	Для садоводства
7.1.	Дополнительные сведения об использовании земельного участка	—
8.	Кадастровый или иной государственный учетный номер (инвентарный) здания, сооружения, объекта незавершенного строительства, расположенного на земельном участке	73:19:082701:912
9.	Сведения о земельных участках (землях общего пользования, территории общего пользования), посредством которых обеспечивается доступ	73:19:082701:867
10.	Иные сведения	—
4. Пояснения к сведениям об уточняемом земельном участке с кадастровым номером		73:19:082701:866 :
1.	—	—

1. Сведения о характерных точках границ уточняемого земельного участка с кадастровым номером 73:19:082701:870 :
 Система координат МСК-73, зона 2 Зона № 2

Обозначение характерных точек границ	Координаты, м				Метод определения координат	Формулы, примененные для расчета средней квадратической погрешности определения координат характерных точек границ (Mt), с подставленными в такие формулы значениями и итоговые (вычисленные) значения Mt, м	Описание закрепления точки
	содержатся в Едином государственном реестре недвижимости		определены в результате выполнения комплексных кадастровых работ				
	X	Y	X	Y			
1	2	3	4	5	6	7	8
н502У	—	—	513 239,76	2 251 684,20	Метод спутниковых геодезических измерений (определений)	Mt = 0,10	—
н485У	—	—	513 227,71	2 251 709,96			
н482У	—	—	513 211,85	2 251 701,47			
508	—	—	513 223,53	2 251 676,45			
н502У	—	—	513 239,76	2 251 684,20			

2. Сведения о частях границ уточняемого земельного участка с кадастровым номером 73:19:082701:870 :

Обозначение части границ		Горизонтальное проложение (S), м	Описание прохождения части границ	Сведения о согласовании местоположения границ (согласовано/спорное)
от т.	до т.			
1	2	3	4	5
н502У	н485У	28,44	—	согласовано
н485У	н482У	17,99		
н482У	508	27,61		
508	н502У	17,99		

3. Сведения о характеристиках уточняемого земельного участка с кадастровым номером 73:19:082701:870 :

№ п/п	Наименование характеристики земельного участка	Значение характеристики
1	2	3
1	2	3

1	2	3
1.	Адрес земельного участка	Местоположение установлено относительно ориентира, расположенного в границах участка. Почтовый адрес ориентира: Ульяновская область, р-н. Ульяновский, снт. Сокольники, д. 285.
1.1.	Сведения о местоположении земельного участка (при отсутствии адреса) в структурированном в соответствии с федеральной информационной адресной системой виде	—
1.2.	Дополнительные сведения о местоположении земельного участка	—
2.	Площадь земельного участка \pm величина погрешности определения (вычисления) площади ($P \pm \Delta P$), м ²	504 \pm 8,00
3.	Формула, примененная для вычисления предельной погрешности определения площади земельного участка, с подставленными значениями и итоговые (вычисленные) значения	$3,5 * 0,10 * \sqrt{(504,00)} = 8$
4.	Площадь земельного участка согласно сведениям Единого государственного реестра недвижимости (Ркад), м ²	504,00
5.	Оценка расхождения Р и Ркад ($P - P_{кад}$), м ²	0
6.	Предельный минимальный и максимальный размеры земельного участка ($P_{мин}$ и $P_{макс}$), м ²	— —
7.	Вид (виды) разрешенного использования	Для садоводства
7.1.	Дополнительные сведения об использовании земельного участка	—
8.	Кадастровый или иной государственный учетный номер (инвентарный) здания, сооружения, объекта незавершенного строительства, расположенного на земельном участке	—
9.	Сведения о земельных участках (землях общего пользования, территории общего пользования), посредством которых обеспечивается доступ	73:19:082701:867
10.	Иные сведения	—
4. Пояснения к сведениям об уточняемом земельном участке с кадастровым номером		73:19:082701:870 :
1.	—	—

1. Сведения о характерных точках границ уточняемого земельного участка с кадастровым номером 73:19:082701:871 :
 Система координат МСК-73, зона 2 Зона № 2

Обозначение характерных точек границ	Координаты, м				Метод определения координат	Формулы, примененные для расчета средней квадратической погрешности определения координат характерных точек границ (Mt), с подставленными в такие формулы значениями и итоговые (вычисленные) значения Mt, м	Описание закрепления точки
	содержатся в Едином государственном реестре недвижимости		определены в результате выполнения комплексных кадастровых работ				
	X	Y	X	Y			
1	2	3	4	5	6	7	8
1483	—	—	513 240,53	2 250 996,77	Метод спутниковых геодезических измерений (определений)	Mt = 0,10	—
н1294У	—	—	513 257,20	2 251 004,55			
н1241У	—	—	513 243,76	2 251 029,42			
1244	—	—	513 227,96	2 251 021,22			
1483	—	—	513 240,53	2 250 996,77			

2. Сведения о частях границ уточняемого земельного участка с кадастровым номером 73:19:082701:871 :

Обозначение части границ		Горизонтальное проложение (S), м	Описание прохождения части границ	Сведения о согласовании местоположения границ (согласовано/спорное)
от т.	до т.			
1	2	3	4	5
1483	н1294У	18,40	—	согласовано
н1294У	н1241У	28,27		
н1241У	1244	17,80		
1244	1483	27,49		

3. Сведения о характеристиках уточняемого земельного участка с кадастровым номером 73:19:082701:871 :

№ п/п	Наименование характеристики земельного участка	Значение характеристики
1	2	3
1	2	3

1	2	3
1.	Адрес земельного участка	Местоположение установлено относительно ориентира, расположенного в границах участка. Почтовый адрес ориентира: Ульяновская обл., р-н Ульяновский, садоводческое товарищество "Сокольники", участок 842.
1.1.	Сведения о местоположении земельного участка (при отсутствии адреса) в структурированном в соответствии с федеральной информационной адресной системой виде	—
1.2.	Дополнительные сведения о местоположении земельного участка	—
2.	Площадь земельного участка \pm величина погрешности определения (вычисления) площади ($P \pm \Delta P$), м ²	504 \pm 8,00
3.	Формула, примененная для вычисления предельной погрешности определения площади земельного участка, с подставленными значениями и итоговые (вычисленные) значения	$3,5 * 0,10 * \sqrt{(504,00)} = 8$
4.	Площадь земельного участка согласно сведениям Единого государственного реестра недвижимости (Ркад), м ²	504,00
5.	Оценка расхождения Р и Ркад ($P - P_{кад}$), м ²	0
6.	Предельный минимальный и максимальный размеры земельного участка ($P_{мин}$ и $P_{макс}$), м ²	— —
7.	Вид (виды) разрешенного использования	Для садоводства
7.1.	Дополнительные сведения об использовании земельного участка	—
8.	Кадастровый или иной государственный учетный номер (инвентарный) здания, сооружения, объекта незавершенного строительства, расположенного на земельном участке	—
9.	Сведения о земельных участках (землях общего пользования, территории общего пользования), посредством которых обеспечивается доступ	73:19:082701:867
10.	Иные сведения	—
4. Пояснения к сведениям об уточняемом земельном участке с кадастровым номером		73:19:082701:871 :
1.	—	—

1. Сведения о характерных точках границ уточняемого земельного участка с кадастровым номером 73:19:082701:876 :
 Система координат МСК-73, зона 2 Зона № 2

Обозначение характерных точек границ	Координаты, м				Метод определения координат	Формулы, примененные для расчета средней квадратической погрешности определения координат характерных точек границ (Mt), с подставленными в такие формулы значениями и итоговые (вычисленные) значения Mt, м	Описание закрепления точки
	содержатся в Едином государственном реестре недвижимости		определены в результате выполнения комплексных кадастровых работ				
	X	Y	X	Y			
1	2	3	4	5	6	7	8
1673	512 763,56	2 251 862,43	512 763,56	2 251 862,43	Метод спутниковых геодезических измерений (определений)	Mt = 0,10	—
1674	512 746,75	2 251 854,09	512 746,75	2 251 854,09			
189	512 759,80	2 251 828,36	512 759,80	2 251 828,36			
188	512 775,51	2 251 836,15	512 775,51	2 251 836,15			
1673	512 763,56	2 251 862,43	512 763,56	2 251 862,43			

2. Сведения о частях границ уточняемого земельного участка с кадастровым номером 73:19:082701:876 :

Обозначение части границ		Горизонтальное проложение (S), м	Описание прохождения части границ	Сведения о согласовании местоположения границ (согласовано/спорное)
от т.	до т.			
1	2	3	4	5
1673	1674	18,77	—	согласовано
1674	189	28,85		
189	188	17,54		
188	1673	28,87		

3. Сведения о характеристиках уточняемого земельного участка с кадастровым номером 73:19:082701:876 :

№ п/п	Наименование характеристики земельного участка	Значение характеристики
1	2	3
1	2	3

1	2	3
1.	Адрес земельного участка	432000, Российская Федерация, Ульяновская область, Ульяновск г, Сокольники снт, уч 15
1.1.	Сведения о местоположении земельного участка (при отсутствии адреса) в структурированном в соответствии с федеральной информационной адресной системой виде	—
1.2.	Дополнительные сведения о местоположении земельного участка	—
2.	Площадь земельного участка ± величина погрешности определения (вычисления) площади ($P \pm \Delta P$), м ²	524 ± 8,00
3.	Формула, примененная для вычисления предельной погрешности определения площади земельного участка, с подставленными значениями и итоговые (вычисленные) значения	$3,5 * 0,10 * \sqrt{(524,00)} = 8$
4.	Площадь земельного участка согласно сведениям Единого государственного реестра недвижимости (Ркад), м ²	524,00
5.	Оценка расхождения Р и Ркад ($P - P_{кад}$), м ²	0
6.	Предельный минимальный и максимальный размеры земельного участка (Рмин и Рмакс), м ²	— —
7.	Вид (виды) разрешенного использования	Для садоводства
7.1.	Дополнительные сведения об использовании земельного участка	—
8.	Кадастровый или иной государственный учетный номер (инвентарный) здания, сооружения, объекта незавершенного строительства, расположенного на земельном участке	73:19:082701:1163
9.	Сведения о земельных участках (землях общего пользования, территории общего пользования), посредством которых обеспечивается доступ	73:19:082701:867
10.	Иные сведения	—
4. Пояснения к сведениям об уточняемом земельном участке с кадастровым номером		73:19:082701:876 :
1.	—	—

1. Сведения о характерных точках границ уточняемого земельного участка с кадастровым номером 73:19:082701:879 :
 Система координат МСК-73, зона 2 Зона № 2

Обозначение характерных точек границ	Координаты, м				Метод определения координат	Формулы, примененные для расчета средней квадратической погрешности определения координат характерных точек границ (Mt), с подставленными в такие формулы значениями и итоговые (вычисленные) значения Mt, м	Описание закрепления точки
	содержатся в Едином государственном реестре недвижимости		определены в результате выполнения комплексных кадастровых работ				
	X	Y	X	Y			
1	2	3	4	5	6	7	8
205	—	—	512 856,96	2 251 875,73	Метод спутниковых геодезических измерений (определений)	Mt = 0,10	—
1670	—	—	512 845,09	2 251 900,44			
174	—	—	512 828,40	2 251 893,38			
173	—	—	512 840,96	2 251 867,43			
205	—	—	512 856,96	2 251 875,73			

2. Сведения о частях границ уточняемого земельного участка с кадастровым номером 73:19:082701:879 :

Обозначение части границ		Горизонтальное проложение (S), м	Описание прохождения части границ	Сведения о согласовании местоположения границ (согласовано/спорное)
от т.	до т.			
1	2	3	4	5
205	1670	27,41	—	согласовано
1670	174	18,12		
174	173	28,83		
173	205	18,02		

3. Сведения о характеристиках уточняемого земельного участка с кадастровым номером 73:19:082701:879 :

№ п/п	Наименование характеристики земельного участка	Значение характеристики
1	2	3
1	2	3

1	2	3
1.	Адрес земельного участка	432000, Российская Федерация, Ульяновская область, Ульяновск г, Сокольники снт, уч 10
1.1.	Сведения о местоположении земельного участка (при отсутствии адреса) в структурированном в соответствии с федеральной информационной адресной системой виде	—
1.2.	Дополнительные сведения о местоположении земельного участка	—
2.	Площадь земельного участка ± величина погрешности определения (вычисления) площади ($P \pm \Delta P$), м ²	508 ± 8,00
3.	Формула, примененная для вычисления предельной погрешности определения площади земельного участка, с подставленными значениями и итоговые (вычисленные) значения	$3,5 * 0,10 * \sqrt{(508,00)} = 8$
4.	Площадь земельного участка согласно сведениям Единого государственного реестра недвижимости (Ркад), м ²	504,00
5.	Оценка расхождения Р и Ркад ($P - P_{кад}$), м ²	4
6.	Предельный минимальный и максимальный размеры земельного участка ($P_{мин}$ и $P_{макс}$), м ²	— —
7.	Вид (виды) разрешенного использования	Для садоводства
7.1.	Дополнительные сведения об использовании земельного участка	—
8.	Кадастровый или иной государственный учетный номер (инвентарный) здания, сооружения, объекта незавершенного строительства, расположенного на земельном участке	—
9.	Сведения о земельных участках (землях общего пользования, территории общего пользования), посредством которых обеспечивается доступ	73:19:082701:867
10.	Иные сведения	—
4. Пояснения к сведениям об уточняемом земельном участке с кадастровым номером		73:19:082701:879 :
1.	—	—

1. Сведения о характерных точках границ уточняемого земельного участка с кадастровым номером 73:19:082701:880 :
 Система координат МСК-73, зона 2 Зона № 2

Обозначение характерных точек границ	Координаты, м				Метод определения координат	Формулы, примененные для расчета средней квадратической погрешности определения координат характерных точек границ (Mt), с подставленными в такие формулы значениями и итоговые (вычисленные) значения Mt, м	Описание закрепления точки
	содержатся в Едином государственном реестре недвижимости		определены в результате выполнения комплексных кадастровых работ				
	X	Y	X	Y			
1	2	3	4	5	6	7	8
н452У	—	—	513 040,12	2 251 619,73	Метод спутниковых геодезических измерений (определений)	Mt = 0,10	—
н451У	—	—	513 027,45	2 251 644,62			
1767	—	—	513 011,53	2 251 636,80			
541	—	—	513 023,23	2 251 611,83			
н452У	—	—	513 040,12	2 251 619,73			

2. Сведения о частях границ уточняемого земельного участка с кадастровым номером 73:19:082701:880 :

Обозначение части границ		Горизонтальное проложение (S), м	Описание прохождения части границ	Сведения о согласовании местоположения границ (согласовано/спорное)
от т.	до т.			
1	2	3	4	5
н452У	н451У	27,93	—	согласовано
н451У	1767	17,74		
1767	541	27,58		
541	н452У	18,65		

3. Сведения о характеристиках уточняемого земельного участка с кадастровым номером 73:19:082701:880 :

№ п/п	Наименование характеристики земельного участка	Значение характеристики
1	2	3
1	2	3

1	2	3
1.	Адрес земельного участка	Местоположение установлено относительно ориентира, расположенного в границах участка. Почтовый адрес ориентира: Ульяновская область, р-н Ульяновский, садоводческое товарищество "Сокольники", участок 241.
1.1.	Сведения о местоположении земельного участка (при отсутствии адреса) в структурированном в соответствии с федеральной информационной адресной системой виде	—
1.2.	Дополнительные сведения о местоположении земельного участка	—
2.	Площадь земельного участка \pm величина погрешности определения (вычисления) площади ($P \pm \Delta P$), м ²	505 \pm 8,00
3.	Формула, примененная для вычисления предельной погрешности определения площади земельного участка, с подставленными значениями и итоговые (вычисленные) значения	$3,5*0,10*\sqrt{(505,00)} = 8$
4.	Площадь земельного участка согласно сведениям Единого государственного реестра недвижимости (Ркад), м ²	504,00
5.	Оценка расхождения Р и Ркад (Р - Ркад), м ²	1
6.	Предельный минимальный и максимальный размеры земельного участка (Рмин и Рмакс), м ²	— —
7.	Вид (виды) разрешенного использования	Для садоводства
7.1.	Дополнительные сведения об использовании земельного участка	—
8.	Кадастровый или иной государственный учетный номер (инвентарный) здания, сооружения, объекта незавершенного строительства, расположенного на земельном участке	—
9.	Сведения о земельных участках (землях общего пользования, территории общего пользования), посредством которых обеспечивается доступ	73:19:082701:867
10.	Иные сведения	—
4. Пояснения к сведениям об уточняемом земельном участке с кадастровым номером		73:19:082701:880 :
1.	—	—

1. Сведения о характерных точках границ уточняемого земельного участка с кадастровым номером <u>73:19:082701:899</u> :					Система координат <u>МСК-73, зона 2</u> Зона № <u>2</u>		
Обозначение характерных точек границ	Координаты, м				Метод определения координат	Формулы, примененные для расчета средней квадратической погрешности определения координат характерных точек границ (Mt), с подставленными в такие формулы значениями и итоговые (вычисленные) значения Mt, м	Описание закрепления точки
	содержатся в Едином государственном реестре недвижимости		определены в результате выполнения комплексных кадастровых работ				
	X	Y	X	Y			
1	2	3	4	5	6	7	8
1528	513 481,12	2 251 345,88	513 481,12	2 251 345,88	Метод спутниковых геодезических измерений (определений)	Mt = 0,10	—
1529	513 470,27	2 251 362,60	513 470,27	2 251 362,60			
1530	513 459,74	2 251 378,86	513 459,74	2 251 378,86			
1531	513 445,72	2 251 402,49	513 445,72	2 251 402,49			
1532	513 432,11	2 251 427,31	513 432,11	2 251 427,31			
1533	513 428,45	2 251 432,46	513 428,45	2 251 432,46			
1534	513 416,36	2 251 450,21	513 416,36	2 251 450,21			
1535	513 396,57	2 251 440,98	513 396,57	2 251 440,98			
1536	513 380,39	2 251 432,91	513 380,39	2 251 432,91			
1537	513 368,39	2 251 427,35	513 368,39	2 251 427,35			
1538	513 378,74	2 251 408,05	513 378,74	2 251 408,05			
1539	513 381,58	2 251 402,59	513 381,58	2 251 402,59			

1	2	3	4	5	6	7	8
1540	513 376,62	2 251 400,21	513 376,62	2 251 400,21	Метод спутниковых геодезических измерений (определений)	Mt = 0,10	—
1541	513 365,56	2 251 394,77	513 365,56	2 251 394,77			
956	513 360,62	2 251 392,35	513 360,62	2 251 392,35			
955	513 372,56	2 251 366,98	513 372,56	2 251 366,98			
952	513 356,39	2 251 359,87	513 356,39	2 251 359,87			
964	513 368,56	2 251 333,18	513 368,56	2 251 333,18			
1518	513 384,76	2 251 341,46	513 384,76	2 251 341,46			
1519	513 389,77	2 251 343,72	513 389,77	2 251 343,72			
1520	513 392,13	2 251 338,52	513 392,13	2 251 338,52			
1521	513 402,90	2 251 316,91	513 402,90	2 251 316,91			
1522	513 414,88	2 251 322,90	513 414,88	2 251 322,90			
1523	513 431,14	2 251 331,08	513 431,14	2 251 331,08			
1524	513 447,70	2 251 339,03	513 447,70	2 251 339,03			
1525	513 452,63	2 251 341,39	513 452,63	2 251 341,39			
1526	513 454,68	2 251 337,56	513 454,68	2 251 337,56			
1527	513 456,53	2 251 335,17	513 456,53	2 251 335,17			
1528	513 481,12	2 251 345,88	513 481,12	2 251 345,88			

2. Сведения о частях границ уточняемого земельного участка с кадастровым номером 73:19:082701:899 :

Обозначение части границ		Горизонтальное проложение (S), м	Описание прохождения части границ	Сведения о согласовании местоположения границ (согласовано/спорное)
от т.	до т.			
1	2	3	4	5
1528	1529	19,93	—	СОГЛАСОВАНО
1529	1530	19,37		
1530	1531	27,48		
1531	1532	28,31		
1532	1533	6,32		
1533	1534	21,48		
1534	1535	21,84		
1535	1536	18,08		
1536	1537	13,23		
1537	1538	21,90		
1538	1539	6,15		
1539	1540	5,50		
1540	1541	12,33		
1541	956	5,50		
956	955	28,04		
955	952	17,66		
952	964	29,33		
964	1518	18,19		
1518	1519	5,50		
1519	1520	5,71		
1520	1521	24,15		
1521	1522	13,39		
1522	1523	18,20		
1523	1524	18,37		
1524	1525	5,47		
1525	1526	4,34		
1526	1527	3,02		
1527	1528	26,82		

3. Сведения о характеристиках уточняемого земельного участка с кадастровым номером 73:19:082701:899 :

№ п/п	Наименование характеристики земельного участка	Значение характеристики
-------	------------------------------------------------	-------------------------

1	2	3
1.	Адрес земельного участка	
1.1.	Сведения о местоположении земельного участка (при отсутствии адреса) в структурированном в соответствии с федеральной информационной адресной системой виде	—
1.2.	Дополнительные сведения о местоположении земельного участка	—
2.	Площадь земельного участка ± величина погрешности определения (вычисления) площади ($P \pm \Delta P$), м ²	9 231 ± 34,00
3.	Формула, примененная для вычисления предельной погрешности определения площади земельного участка, с подставленными значениями и итоговые (вычисленные) значения	$3,5 * 0,10 * \sqrt{(9\ 231,00)} = 34$
4.	Площадь земельного участка согласно сведениям Единого государственного реестра недвижимости (Ркад), м ²	9 231,00
5.	Оценка расхождения Р и Ркад ($P - P_{кад}$), м ²	0
6.	Предельный минимальный и максимальный размеры земельного участка ($P_{мин}$ и $P_{макс}$), м ²	— —
7.	Вид (виды) разрешенного использования	Для ведения садоводства
7.1.	Дополнительные сведения об использовании земельного участка	—
8.	Кадастровый или иной государственный учетный номер (инвентарный) здания, сооружения, объекта незавершенного строительства, расположенного на земельном участке	73:19:082701:973
9.	Сведения о земельных участках (землях общего пользования, территории общего пользования), посредством которых обеспечивается доступ	73:19:082701:867
10.	Иные сведения	—
4. Пояснения к сведениям об уточняемом земельном участке с кадастровым номером		73:19:082701:899 :
1.		—

1. Сведения о характерных точках границ уточняемого земельного участка с кадастровым номером 73:19:082701:900 :
 Система координат МСК-73, зона 2 Зона № 2

Обозначение характерных точек границ	Координаты, м				Метод определения координат	Формулы, примененные для расчета средней квадратической погрешности определения координат характерных точек границ (Mt), с подставленными в такие формулы значениями и итоговые (вычисленные) значения Mt, м	Описание закрепления точки
	содержатся в Едином государственном реестре недвижимости		определены в результате выполнения комплексных кадастровых работ				
	X	Y	X	Y			
1	2	3	4	5	6	7	8
223	513 011,63	2 251 950,47	513 011,63	2 251 950,47	Метод спутниковых геодезических измерений (определений)	Mt = 0,10	—
1437	513 027,03	2 251 958,33	513 027,03	2 251 958,33			
1436	513 013,14	2 251 968,19	513 013,14	2 251 968,19			
1435	513 000,37	2 251 973,37	513 000,37	2 251 973,37			
1434	512 986,50	2 251 966,17	512 986,50	2 251 966,17			
143	512 984,58	2 251 965,27	512 984,58	2 251 965,27			
142	512 985,99	2 251 962,27	512 985,99	2 251 962,27			
141	512 997,44	2 251 943,22	512 997,44	2 251 943,22			
223	513 011,63	2 251 950,47	513 011,63	2 251 950,47			

2. Сведения о частях границ уточняемого земельного участка с кадастровым номером 73:19:082701:900 :

Обозначение части границ		Горизонтальное проложение (S), м	Описание прохождения части границ	Сведения о согласовании местоположения границ (согласовано/спорное)
от т.	до т.			
1	2	3	4	5
223	1437	17,29	—	согласовано
1437	1436	17,03		

1	2	3	4	5
1436	1435	13,78	—	согласовано
1435	1434	15,63		
1434	143	2,12		
143	142	3,31		
142	141	22,23		
141	223	15,93		

3. Сведения о характеристиках уточняемого земельного участка с кадастровым номером 73:19:082701:900 :

№ п/п	Наименование характеристики земельного участка	Значение характеристики
1	2	3
1.	Адрес земельного участка	Местоположение установлено относительно ориентира, расположенного в границах участка. Почтовый адрес ориентира: обл. Ульяновская, г. Ульяновск, р-н Ленинский, садоводческое некоммерческое товарищество "Сокольники", участок № 1.
1.1.	Сведения о местоположении земельного участка (при отсутствии адреса) в структурированном в соответствии с федеральной информационной адресной системой виде	—
1.2.	Дополнительные сведения о местоположении земельного участка	—
2.	Площадь земельного участка ± величина погрешности определения (вычисления) площади ($P \pm \Delta P$), м ²	680 ± 9,00
3.	Формула, примененная для вычисления предельной погрешности определения площади земельного участка, с подставленными значениями и итоговые (вычисленные) значения	$3,5 * 0,10 * \sqrt{(680,00)} = 9$
4.	Площадь земельного участка согласно сведениям Единого государственного реестра недвижимости (Ркад), м ²	680,00
5.	Оценка расхождения Р и Ркад ($P - P_{кад}$), м ²	0
6.	Предельный минимальный и максимальный размеры земельного участка (Рмин и Рмакс), м ²	— —
7.	Вид (виды) разрешенного использования	Для ведения садоводства
7.1.	Дополнительные сведения об использовании земельного участка	—
8.	Кадастровый или иной государственный учетный номер (инвентарный) здания, сооружения, объекта незавершенного строительства, расположенного на земельном участке	73:19:082701:1038

1	2	3
9.	Сведения о земельных участках (землях общего пользования, территории общего пользования), посредством которых обеспечивается доступ	73:19:082701:867
10.	Иные сведения	—

4. Пояснения к сведениям об уточняемом земельном участке с кадастровым номером 73:19:082701:900 :

1.	—
----	---

1. Сведения о характерных точках границ уточняемого земельного участка с кадастровым номером 73:19:082701:901 :
Система координат МСК-73, зона 2 Зона № 2

Обозначение характерных точек границ	Координаты, м				Метод определения координат	Формулы, примененные для расчета средней квадратической погрешности определения координат характерных точек границ (Mt), с подставленными в такие формулы значениями и итоговые (вычисленные) значения Mt, м	Описание закрепления точки
	содержатся в Едином государственном реестре недвижимости		определены в результате выполнения комплексных кадастровых работ				
	X	Y	X	Y			
1	2	3	4	5	6	7	8
н540У	—	—	513 050,89	2 251 556,30	Метод спутниковых геодезических измерений (определений)	Mt = 0,10	—
539	—	—	513 038,82	2 251 581,28			
32	—	—	513 022,09	2 251 572,97			
н31У	—	—	513 033,98	2 251 547,76			
н540У	—	—	513 050,89	2 251 556,30			

2. Сведения о частях границ уточняемого земельного участка с кадастровым номером 73:19:082701:901 :

Обозначение части границ		Горизонтальное проложение (S), м	Описание прохождения части границ	Сведения о согласовании местоположения границ (согласовано/спорное)
от т.	до т.			
1	2	3	4	5
н540У	539	27,74	—	согласовано
539	32	18,68	—	

1	2	3	4	5
32	н31У	27,87	—	согласовано
н31У	н540У	18,94	—	

3. Сведения о характеристиках уточняемого земельного участка с кадастровым номером 73:19:082701:901 :

№ п/п	Наименование характеристики земельного участка	Значение характеристики
1	2	3
1.	Адрес земельного участка	Местоположение установлено относительно ориентира, расположенного в границах участка. Почтовый адрес ориентира: Ульяновская обл., г. Ульяновск, садоводческое товарищество "Сокольники", участок. 308.
1.1.	Сведения о местоположении земельного участка (при отсутствии адреса) в структурированном в соответствии с федеральной информационной адресной системой виде	—
1.2.	Дополнительные сведения о местоположении земельного участка	—
2.	Площадь земельного участка ± величина погрешности определения (вычисления) площади ($P \pm \Delta P$), м ²	523 ± 8,00
3.	Формула, примененная для вычисления предельной погрешности определения площади земельного участка, с подставленными значениями и итоговые (вычисленные) значения	$3,5 * 0,10 * \sqrt{(523,00)} = 8$
4.	Площадь земельного участка согласно сведениям Единого государственного реестра недвижимости (Ркад), м ²	504,00
5.	Оценка расхождения Р и Ркад ($P - P_{кад}$), м ²	19
6.	Предельный минимальный и максимальный размеры земельного участка (Рмин и Рмакс), м ²	— —
7.	Вид (виды) разрешенного использования	Садоводство
7.1.	Дополнительные сведения об использовании земельного участка	—
8.	Кадастровый или иной государственный учетный номер (инвентарный) здания, сооружения, объекта незавершенного строительства, расположенного на земельном участке	—
9.	Сведения о земельных участках (землях общего пользования, территории общего пользования), посредством которых обеспечивается доступ	73:19:082701:867
10.	Иные сведения	—

4. Пояснения к сведениям об уточняемом земельном участке с кадастровым номером 73:19:082701:901 :

1.	—
----	---

Сведения об уточняемых земельных участках, необходимые для исправления реестровых ошибок в сведениях о местоположении их границ

1. Сведения о характерных точках границ уточняемого земельного участка с кадастровым номером 73:19:082701:231 :

Система координат МСК-73, зона 2 Зона № 2

Обозначение характерных точек границ	Координаты, м				Метод определения координат	Формулы, примененные для расчета средней квадратической погрешности определения координат характерных точек границ (Mt), с подставленными в такие формулы значениями и итоговые (вычисленные) значения Mt, м	Описание закрепления точки
	содержатся в Едином государственном реестре недвижимости		определены в результате выполнения комплексных кадастровых работ				
	X	Y	X	Y			
1	2	3	4	5	6	7	8
391	512 996,97	2 251 667,27	512 996,97	2 251 667,27	Метод спутниковых геодезических измерений (определений)	Mt = 0,10	—
392	512 984,55	2 251 692,89	512 984,55	2 251 692,89			
2	512 968,37	2 251 685,20	512 968,37	2 251 685,20			
393	512 980,61	2 251 661,58	—	—			
н1У	—	—	512 980,66	2 251 659,85		Mt = 0,10	
394	512 982,61	2 251 659,72	—	—		0,10	
391	512 996,97	2 251 667,27	512 996,97	2 251 667,27		Mt = 0,10	

2. Сведения о частях границ уточняемого земельного участка с кадастровым номером 73:19:082701:231 :

Обозначение части границ		Горизонтальное проложение (S), м	Описание прохождения части границ	Сведения о согласовании местоположения границ (согласовано/спорное)
от т.	до т.			
1	2	3	4	5
391	392	28,47	—	согласовано
392	2	17,91		
2	н1У	28,17		
н1У	391	17,92		

3. Сведения о характеристиках уточняемого земельного участка с кадастровым номером 73:19:082701:231 :

№ п/п	Наименование характеристики	Значение характеристики
1	2	3
1.	Адрес земельного участка	Местоположение установлено относительно ориентира, расположенного в границах участка. Почтовый адрес ориентира: обл. Ульяновская, р-н Ульяновский, Садоводческое товарищество "Сокольники", участок 197.
1.1.	Сведения о местоположении земельного участка (при отсутствии адреса) в структурированном в соответствии с федеральной информационной адресной системой виде	—
1.2.	Дополнительные сведения о местоположении земельного участка	—
2.	Площадь земельного участка ± величина погрешности определения (вычисления) площади ($P \pm \Delta P$), м ²	507 ± 8,00
3.	Формула, примененная для вычисления предельной погрешности определения площади земельного участка, с подставленными значениями и итоговые (вычисленные) значения	$3,5 * 0,10 * \sqrt{(507,00)} = 8$
4.	Площадь земельного участка согласно сведениям Единого государственного реестра недвижимости (Ркад), м ²	504,00
5.	Оценка расхождения Р и Ркад ($P - P_{кад}$), м ²	3
6.	Предельный минимальный и максимальный размеры земельного участка (Рмин и Рмакс), м ²	Рмин = — Рмакс = —
7.	Кадастровый или иной государственный учетный номер (инвентарный) здания, сооружения, объекта незавершенного строительства, расположенного на земельном участке	—
8.	Вид (виды) разрешенного использования	Для ведения садоводства
8.1.	Дополнительные сведения об использовании земельного участка	—
9.	Сведения о земельных участках (землях общего пользования, территории общего пользования), посредством которых обеспечивается доступ	73:19:082701:867
10.	Иные сведения	В процессе проведения комплексных кадастровых работ было выявлено несоответствие сведений ЕГРН о местоположении границ земельного участка их фактическому местоположению. Местоположение границ земельного участка изменено с учетом данных геодезической съемки их фактического ограждения.

4. Пояснения к сведениям об уточняемом земельном участке с кадастровым номером 73:19:082701:231 :

1.	—
----	---

1. Сведения о характерных точках границ уточняемого земельного участка с кадастровым номером 73:19:082701:269 :
 Система координат МСК-73, зона 2 Зона № 2

Обозначение характерных точек границ	Координаты, м				Метод определения координат	Формулы, примененные для расчета средней квадратической погрешности определения координат характерных точек границ (Mt), с подставленными в такие формулы значениями и итоговые (вычисленные) значения Mt, м	Описание закрепления точки
	содержатся в Едином государственном реестре недвижимости		определены в результате выполнения комплексных кадастровых работ				
	X	Y	X	Y			
1	2	3	4	5	6	7	8
446	512 993,50	2 251 632,96	512 993,50	2 251 632,96	Метод спутниковых геодезических измерений (определений)	Mt = 0,10	—
394	512 982,61	2 251 659,72	—	—		0,10	
н1У	—	—	512 980,66	2 251 659,85		Mt = 0,10	
447	512 967,11	2 251 652,65	—	—		0,10	
4	—	—	512 964,35	2 251 651,94		Mt = 0,10	
448	512 977,48	2 251 625,33	512 977,48	2 251 625,33			
446	512 993,50	2 251 632,96	512 993,50	2 251 632,96			

2. Сведения о частях границ уточняемого земельного участка с кадастровым номером 73:19:082701:269 :

Обозначение части границ		Горизонтальное проложение (S), м	Описание прохождения части границ	Сведения о согласовании местоположения границ (согласовано/спорное)
от т.	до т.			
1	2	3	4	5
446	н1У	29,80	—	согласовано
н1У	4	18,13		
4	448	29,67		
448	446	17,74		

3. Сведения о характеристиках уточняемого земельного участка с кадастровым номером 73:19:082701:269 :

№ п/п	Наименование характеристики	Значение характеристики

1	2	3
1.	Адрес земельного участка	Местоположение установлено относительно ориентира, расположенного в границах участка. Почтовый адрес ориентира: Ульяновская область, р-н Ульяновский, Садоводческое товарищество "Сокольники", участок 236.
1.1.	Сведения о местоположении земельного участка (при отсутствии адреса) в структурированном в соответствии с федеральной информационной адресной системой виде	—
1.2.	Дополнительные сведения о местоположении земельного участка	—
2.	Площадь земельного участка \pm величина погрешности определения (вычисления) площади ($P \pm \Delta P$), м ²	533 \pm 8,00
3.	Формула, примененная для вычисления предельной погрешности определения площади земельного участка, с подставленными значениями и итоговые (вычисленные) значения	$3,5 * 0,10 * \sqrt{(533,00)} = 8$
4.	Площадь земельного участка согласно сведениям Единого государственного реестра недвижимости (Ркад), м ²	504,00
5.	Оценка расхождения Р и Ркад (Р - Ркад), м ²	29
6.	Предельный минимальный и максимальный размеры земельного участка (Рмин и Рмакс), м ²	Рмин = — Рмакс = —
7.	Кадастровый или иной государственный учетный номер (инвентарный) здания, сооружения, объекта незавершенного строительства, расположенного на земельном участке	—
8.	Вид (виды) разрешенного использования	Для ведения садоводства
8.1.	Дополнительные сведения об использовании земельного участка	—
9.	Сведения о земельных участках (землях общего пользования, территории общего пользования), посредством которых обеспечивается доступ	73:19:082701:867
10.	Иные сведения	В процессе проведения комплексных кадастровых работ было выявлено несоответствие сведений ЕГРН о местоположении границ земельного участка их фактическому местоположению. Местоположение границ земельного участка изменено с учетом данных геодезической съемки их фактического ограждения.
4. Пояснения к сведениям об уточняемом земельном участке с кадастровым номером		73:19:082701:269 :
1.	—	—

1. Сведения о характерных точках границ уточняемого земельного участка с кадастровым номером 73:19:082701:338 :
 Система координат МСК-73, зона 2 Зона № 2

Обозначение характерных точек границ	Координаты, м				Метод определения координат	Формулы, примененные для расчета средней квадратической погрешности определения координат характерных точек границ (Mt), с подставленными в такие формулы значениями и итоговые (вычисленные) значения Mt, м	Описание закрепления точки
	содержатся в Едином государственном реестре недвижимости		определены в результате выполнения комплексных кадастровых работ				
	X	Y	X	Y			
1	2	3	4	5	6	7	8
553	512 988,07	2 251 562,74	512 988,07	2 251 562,74	Метод спутниковых геодезических измерений (определений)	Mt = 0,10	—
444	512 975,16	2 251 588,35	512 975,16	2 251 588,35			
554	512 960,21	2 251 580,66	—	—		—	
н441У	—	—	512 959,37	2 251 580,46		—	
555	512 971,09	2 251 554,78	512 971,09	2 251 554,78		Mt = 0,10	
553	512 988,07	2 251 562,74	512 988,07	2 251 562,74			

2. Сведения о частях границ уточняемого земельного участка с кадастровым номером 73:19:082701:338 :

Обозначение части границ		Горизонтальное проложение (S), м	Описание прохождения части границ	Сведения о согласовании местоположения границ (согласовано/спорное)
от т.	до т.			
1	2	3	4	5
553	444	28,68	—	согласовано
444	н441У	17,65		
н441У	555	28,23		
555	553	18,75		
553	553	18,75		

3. Сведения о характеристиках уточняемого земельного участка с кадастровым номером 73:19:082701:338 :

№ п/п	Наименование характеристики	Значение характеристики
1	2	3

1	2	3
1.	Адрес земельного участка	обл. Ульяновская, р-н Ульяновский, Садоводческое товарищество "Сокольники", уч. 315
1.1.	Сведения о местоположении земельного участка (при отсутствии адреса) в структурированном в соответствии с федеральной информационной адресной системой виде	—
1.2.	Дополнительные сведения о местоположении земельного участка	—
2.	Площадь земельного участка ± величина погрешности определения (вычисления) площади ($P \pm \Delta P$), м ²	518 ± 8,00
3.	Формула, примененная для вычисления предельной погрешности определения площади земельного участка, с подставленными значениями и итоговые (вычисленные) значения	$3,5*0,10*\sqrt{(518,00)} = 8$
4.	Площадь земельного участка согласно сведениям Единого государственного реестра недвижимости (Ркад), м ²	504,00
5.	Оценка расхождения Р и Ркад ($P - P_{кад}$), м ²	14
6.	Предельный минимальный и максимальный размеры земельного участка (Рмин и Рмакс), м ²	Рмин = — Рмакс = —
7.	Кадастровый или иной государственный учетный номер (инвентарный) здания, сооружения, объекта незавершенного строительства, расположенного на земельном участке	73:19:082701:934
8.	Вид (виды) разрешенного использования	Для садоводства
8.1.	Дополнительные сведения об использовании земельного участка	—
9.	Сведения о земельных участках (землях общего пользования, территории общего пользования), посредством которых обеспечивается доступ	73:19:082701:867
10.	Иные сведения	В процессе проведения комплексных кадастровых работ было выявлено несоответствие сведений ЕГРН о местоположении границ земельного участка их фактическому местоположению. Местоположение границ земельного участка изменено с учетом данных геодезической съемки их фактического ограждения.
4. Пояснения к сведениям об уточняемом земельном участке с кадастровым номером		73:19:082701:338 :
1.	—	

1. Сведения о характерных точках границ уточняемого земельного участка с кадастровым номером 73:19:082701:341 :
 Система координат МСК-73, зона 2 Зона № 2

Обозначение характерных точек границ	Координаты, м				Метод определения координат	Формулы, примененные для расчета средней квадратической погрешности определения координат характерных точек границ (Mt), с подставленными в такие формулы значениями и итоговые (вычисленные) значения Mt, м	Описание закрепления точки
	содержатся в Едином государственном реестре недвижимости		определены в результате выполнения комплексных кадастровых работ				
	X	Y	X	Y			
1	2	3	4	5	6	7	8
560	512 955,08	2 251 546,97	512 955,08	2 251 546,97	Метод спутниковых геодезических измерений (определений)	Mt = 0,10	—
561	512 943,88	2 251 572,70	—	—		—	
н437У	—	—	512 942,80	2 251 572,24		Mt = 0,10	
562	512 928,11	2 251 564,78	—	—		—	
н435У	—	—	512 926,65	2 251 564,55		Mt = 0,10	
563	512 938,24	2 251 539,04	512 938,24	2 251 539,04			
560	512 955,08	2 251 546,97	512 955,08	2 251 546,97			

2. Сведения о частях границ уточняемого земельного участка с кадастровым номером 73:19:082701:341 :

Обозначение части границ		Горизонтальное проложение (S), м	Описание прохождения части границ	Сведения о согласовании местоположения границ (согласовано/спорное)
от т.	до т.			
1	2	3	4	5
560	н437У	28,10	—	согласовано
н437У	н435У	17,89		
н435У	563	28,02		
563	560	18,61		

3. Сведения о характеристиках уточняемого земельного участка с кадастровым номером 73:19:082701:341 :

№ п/п	Наименование характеристики	Значение характеристики
-------	-----------------------------	-------------------------

1	2	3
1.	Адрес земельного участка	Местоположение установлено относительно ориентира, расположенного в границах участка. Почтовый адрес ориентира: обл. Ульяновская, р-н Ульяновский, Садоводческое товарищество "Сокольники", участок 319.
1.1.	Сведения о местоположении земельного участка (при отсутствии адреса) в структурированном в соответствии с федеральной информационной адресной системой виде	—
1.2.	Дополнительные сведения о местоположении земельного участка	—
2.	Площадь земельного участка \pm величина погрешности определения (вычисления) площади ($P \pm \Delta P$), м ²	512 \pm 8,00
3.	Формула, примененная для вычисления предельной погрешности определения площади земельного участка, с подставленными значениями и итоговые (вычисленные) значения	$3,5 * 0,10 * \sqrt{(512,00)} = 8$
4.	Площадь земельного участка согласно сведениям Единого государственного реестра недвижимости (Ркад), м ²	504,00
5.	Оценка расхождения Р и Ркад (Р - Ркад), м ²	8
6.	Предельный минимальный и максимальный размеры земельного участка (Рмин и Рмакс), м ²	Рмин = — Рмакс = —
7.	Кадастровый или иной государственный учетный номер (инвентарный) здания, сооружения, объекта незавершенного строительства, расположенного на земельном участке	—
8.	Вид (виды) разрешенного использования	Для ведения садоводства
8.1.	Дополнительные сведения об использовании земельного участка	—
9.	Сведения о земельных участках (землях общего пользования, территории общего пользования), посредством которых обеспечивается доступ	73:19:082701:867
10.	Иные сведения	В процессе проведения комплексных кадастровых работ было выявлено несоответствие сведений ЕГРН о местоположении границ земельного участка их фактическому местоположению. Местоположение границ земельного участка изменено с учетом данных геодезической съемки их фактического ограждения.
4. Пояснения к сведениям об уточняемом земельном участке с кадастровым номером		73:19:082701:341 :
1.	—	—

1. Сведения о характерных точках границ уточняемого земельного участка с кадастровым номером 73:19:082701:350 :
 Система координат МСК-73, зона 2 Зона № 2

Обозначение характерных точек границ	Координаты, м				Метод определения координат	Формулы, примененные для расчета средней квадратической погрешности определения координат характерных точек границ (Mt), с подставленными в такие формулы значениями и итоговые (вычисленные) значения Mt, м	Описание закрепления точки
	содержатся в Едином государственном реестре недвижимости		определены в результате выполнения комплексных кадастровых работ				
	X	Y	X	Y			
1	2	3	4	5	6	7	8
555	512 971,09	2 251 554,78	512 971,09	2 251 554,78	Метод спутниковых геодезических измерений (определений)	Mt = 0,10	—
554	512 960,21	2 251 580,66	—	—		—	
н441У	—	—	512 959,37	2 251 580,46		Mt = 0,10	
561	512 943,88	2 251 572,70	—	—		—	
н437У	—	—	512 942,80	2 251 572,24		Mt = 0,10	
560	512 955,08	2 251 546,97	512 955,08	2 251 546,97			
555	512 971,09	2 251 554,78	512 971,09	2 251 554,78			

2. Сведения о частях границ уточняемого земельного участка с кадастровым номером 73:19:082701:350 :

Обозначение части границ		Горизонтальное проложение (S), м	Описание прохождения части границ	Сведения о согласовании местоположения границ (согласовано/спорное)
от т.	до т.			
1	2	3	4	5
555	н441У	28,23	—	согласовано
н441У	н437У	18,50		
н437У	560	28,10		
560	555	17,81		

3. Сведения о характеристиках уточняемого земельного участка с кадастровым номером 73:19:082701:350 :

№ п/п	Наименование характеристики	Значение характеристики
-------	-----------------------------	-------------------------

1	2	3
1.	Адрес земельного участка	обл. Ульяновская, р-н Ульяновский, Садоводческое товарищество "Сокольники", уч. 317
1.1.	Сведения о местоположении земельного участка (при отсутствии адреса) в структурированном в соответствии с федеральной информационной адресной системой виде	—
1.2.	Дополнительные сведения о местоположении земельного участка	—
2.	Площадь земельного участка ± величина погрешности определения (вычисления) площади ($P \pm \Delta P$), м ²	511 ± 8,00
3.	Формула, примененная для вычисления предельной погрешности определения площади земельного участка, с подставленными значениями и итоговые (вычисленные) значения	$3,5 * 0,10 * \sqrt{(511,00)} = 8$
4.	Площадь земельного участка согласно сведениям Единого государственного реестра недвижимости (Ркад), м ²	504,00
5.	Оценка расхождения Р и Ркад ($P - P_{кад}$), м ²	7
6.	Предельный минимальный и максимальный размеры земельного участка (Рмин и Рмакс), м ²	Рмин = — Рмакс = —
7.	Кадастровый или иной государственный учетный номер (инвентарный) здания, сооружения, объекта незавершенного строительства, расположенного на земельном участке	—
8.	Вид (виды) разрешенного использования	Для садоводства
8.1.	Дополнительные сведения об использовании земельного участка	—
9.	Сведения о земельных участках (землях общего пользования, территории общего пользования), посредством которых обеспечивается доступ	73:19:082701:867
10.	Иные сведения	В процессе проведения комплексных кадастровых работ было выявлено несоответствие сведений ЕГРН о местоположении границ земельного участка их фактическому местоположению. Местоположение границ земельного участка изменено с учетом данных геодезической съемки их фактического ограждения.
4. Пояснения к сведениям об уточняемом земельном участке с кадастровым номером		73:19:082701:350 :
1.	—	

1. Сведения о характерных точках границ уточняемого земельного участка с кадастровым номером 73:19:082701:512 :
 Система координат МСК-73, зона 2 Зона № 2

Обозначение характерных точек границ	Координаты, м				Метод определения координат	Формулы, примененные для расчета средней квадратической погрешности определения координат характерных точек границ (Mt), с подставленными в такие формулы значениями и итоговые (вычисленные) значения Mt, м	Описание закрепления точки
	содержатся в Едином государственном реестре недвижимости		определены в результате выполнения комплексных кадастровых работ				
	X	Y	X	Y			
1	2	3	4	5	6	7	8
825	513 067,10	2 251 288,38	—	—	Метод спутниковых геодезических измерений (определений)	0,10	—
826	513 048,84	2 251 310,75	513 048,84	2 251 310,75		Mt = 0,10	
827	513 032,64	2 251 303,15	513 032,64	2 251 303,15			
н828У	—	—	513 044,61	2 251 277,45			
829	513 050,96	2 251 280,58	513 050,96	2 251 280,58			
830	513 060,87	2 251 285,37	513 060,87	2 251 285,37			
825	513 067,10	2 251 288,38	—	—			

2. Сведения о частях границ уточняемого земельного участка с кадастровым номером 73:19:082701:512 :

Обозначение части границ		Горизонтальное проложение (S), м	Описание прохождения части границ	Сведения о согласовании местоположения границ (согласовано/спорное)
от т.	до т.			
1	2	3	4	5
826	827	17,89	—	согласовано
827	н828У	28,35		
н828У	829	7,08		
829	830	11,01		
830	826	28,09		

3. Сведения о характеристиках уточняемого земельного участка с кадастровым номером 73:19:082701:512 :

№ п/п	Наименование характеристики	Значение характеристики
1	2	3
1.	Адрес земельного участка	Местоположение установлено относительно ориентира, расположенного в границах участка. Почтовый адрес ориентира: обл. Ульяновская, р-н Ульяновский, Садоводческое товарищество "Сокольники", уч. 541.
1.1.	Сведения о местоположении земельного участка (при отсутствии адреса) в структурированном в соответствии с федеральной информационной адресной системой виде	—
1.2.	Дополнительные сведения о местоположении земельного участка	—
2.	Площадь земельного участка ± величина погрешности определения (вычисления) площади ($P \pm \Delta P$), м ²	507 ± 8,00
3.	Формула, примененная для вычисления предельной погрешности определения площади земельного участка, с подставленными значениями и итоговые (вычисленные) значения	$3,5 * 0,10 * \sqrt{(507,00)} = 8$
4.	Площадь земельного участка согласно сведениям Единого государственного реестра недвижимости (Ркад), м ²	504,00
5.	Оценка расхождения Р и Ркад ($P - P_{кад}$), м ²	3
6.	Предельный минимальный и максимальный размеры земельного участка (Рмин и Рмакс), м ²	Рмин = — Рмакс = —
7.	Кадастровый или иной государственный учетный номер (инвентарный) здания, сооружения, объекта незавершенного строительства, расположенного на земельном участке	—
8.	Вид (виды) разрешенного использования	Для садоводства
8.1.	Дополнительные сведения об использовании земельного участка	—
9.	Сведения о земельных участках (землях общего пользования, территории общего пользования), посредством которых обеспечивается доступ	73:19:082701:867
10.	Иные сведения	В процессе проведения комплексных кадастровых работ было выявлено несоответствие сведений ЕГРН о местоположении границ земельного участка их фактическому местоположению. Местоположение границ земельного участка изменено с учетом данных геодезической съемки их фактического ограждения.

4. Пояснения к сведениям об уточняемом земельном участке с кадастровым номером 73:19:082701:512 :

1.	—
----	---

1. Сведения о характерных точках границ уточняемого земельного участка с кадастровым номером 73:19:082701:541 :
 Система координат МСК-73, зона 2 Зона № 2

Обозначение характерных точек границ	Координаты, м				Метод определения координат	Формулы, примененные для расчета средней квадратической погрешности определения координат характерных точек границ (Mt), с подставленными в такие формулы значениями и итоговые (вычисленные) значения Mt, м	Описание закрепления точки
	содержатся в Едином государственном реестре недвижимости		определены в результате выполнения комплексных кадастровых работ				
	X	Y	X	Y			
1	2	3	4	5	6	7	8
873	513 154,52	2 251 298,79	—	—	Метод спутниковых геодезических измерений (определений)	Mt = 0,10	—
874	513 170,33	2 251 306,50	—	—			
155	513 158,05	2 251 332,74	—	—			
158	513 141,77	2 251 324,82	—	—			
872	—	—	513 143,85	2 251 363,35			
779	—	—	513 131,25	2 251 388,82			
н773У	—	—	513 115,64	2 251 380,94			
875	—	—	513 127,81	2 251 355,47			
873	513 154,52	2 251 298,79	—	—			

2. Сведения о частях границ уточняемого земельного участка с кадастровым номером 73:19:082701:541 :

Обозначение части границ		Горизонтальное проложение (S), м	Описание прохождения части границ	Сведения о согласовании местоположения границ (согласовано/спорное)
от т.	до т.			
1	2	3	4	5
872	779	28,42	—	согласовано
779	н773У	17,49		

1	2	3	4	5
н773У	875	28,23	—	согласовано
875	872	17,87	—	

3. Сведения о характеристиках уточняемого земельного участка с кадастровым номером 73:19:082701:541 :

№ п/п	Наименование характеристики	Значение характеристики
1	2	3
1.	Адрес земельного участка	Российская Федерация, Ульяновская область, Ульяновский р-н, Сокольники снт, уч 528
1.1.	Сведения о местоположении земельного участка (при отсутствии адреса) в структурированном в соответствии с федеральной информационной адресной системой виде	—
1.2.	Дополнительные сведения о местоположении земельного участка	—
2.	Площадь земельного участка ± величина погрешности определения (вычисления) площади ($P \pm \Delta P$), м ²	501 ± 8,00
3.	Формула, примененная для вычисления предельной погрешности определения площади земельного участка, с подставленными значениями и итоговые (вычисленные) значения	$3,5*0,10*\sqrt{(501,00)} = 8$
4.	Площадь земельного участка согласно сведениям Единого государственного реестра недвижимости (Ркад), м ²	517,00
5.	Оценка расхождения Р и Ркад ($P - P_{кад}$), м ²	16
6.	Предельный минимальный и максимальный размеры земельного участка (Рмин и Рмакс), м ²	Рмин = — Рмакс = —
7.	Кадастровый или иной государственный учетный номер (инвентарный) здания, сооружения, объекта незавершенного строительства, расположенного на земельном участке	—
8.	Вид (виды) разрешенного использования	Для ведения садоводства
8.1.	Дополнительные сведения об использовании земельного участка	—
9.	Сведения о земельных участках (землях общего пользования, территории общего пользования), посредством которых обеспечивается доступ	73:19:082701:867
10.	Иные сведения	В процессе проведения комплексных кадастровых работ было выявлено несоответствие сведений ЕГРН о местоположении границ земельного участка их фактическому местоположению. Местоположение границ земельного участка изменено с учетом данных геодезической съемки их фактического ограждения.

4. Пояснения к сведениям об уточняемом земельном участке с кадастровым номером 73:19:082701:541 :

1. _____

1. Сведения о характерных точках границ уточняемого земельного участка с кадастровым номером 73:19:082701:573 :
 Система координат МСК-73, зона 2 Зона № 2

Обозначение характерных точек границ	Координаты, м				Метод определения координат	Формулы, примененные для расчета средней квадратической погрешности определения координат характерных точек границ (Mt), с подставленными в такие формулы значениями и итоговые (вычисленные) значения Mt, м	Описание закрепления точки
	содержатся в Едином государственном реестре недвижимости		определены в результате выполнения комплексных кадастровых работ				
	X	Y	X	Y			
1	2	3	4	5	6	7	8
917	513 063,48	2 251 255,26	513 063,48	2 251 255,26	Метод спутниковых геодезических измерений (определений)	Mt = 0,10	—
829	513 050,96	2 251 280,58	513 050,96	2 251 280,58			
н828У	—	—	513 044,61	2 251 277,45			
918	513 029,17	2 251 269,80	—	—		—	
892	—	—	513 028,45	2 251 269,64		Mt = 0,10	
919	513 040,39	2 251 244,30	513 040,39	2 251 244,30			
920	513 056,94	2 251 252,07	513 056,94	2 251 252,07			
917	513 063,48	2 251 255,26	513 063,48	2 251 255,26			

2. Сведения о частях границ уточняемого земельного участка с кадастровым номером 73:19:082701:573 :

Обозначение части границ		Горизонтальное проложение (S), м	Описание прохождения части границ	Сведения о согласовании местоположения границ (согласовано/спорное)
от т.	до т.			
1	2	3	4	5
917	829	28,25	—	согласовано
829	н828У	7,08		
н828У	892	17,95		

1	2	3	4	5
892	919	28,01	—	согласовано
919	920	18,28		
920	917	7,28		

3. Сведения о характеристиках уточняемого земельного участка с кадастровым номером 73:19:082701:573 :

№ п/п	Наименование характеристики	Значение характеристики
1	2	3
1.	Адрес земельного участка	—
1.1.	Сведения о местоположении земельного участка (при отсутствии адреса) в структурированном в соответствии с федеральной информационной адресной системой виде	Российская Федерация, Ульяновская область, Ульяновский р-н, Сокольники снт, уч 564
1.2.	Дополнительные сведения о местоположении земельного участка	Местоположение установлено относительно ориентира, расположенного в границах участка. Почтовый адрес ориентира: Ульяновская область, р-н Ульяновский, СНТ "Сокольники", участок 564.
2.	Площадь земельного участка ± величина погрешности определения (вычисления) площади ($P \pm \Delta P$), м ²	712 ± 9,00
3.	Формула, примененная для вычисления предельной погрешности определения площади земельного участка, с подставленными значениями и итоговые (вычисленные) значения	$3,5 * 0,10 * \sqrt{(712,00)} = 9$
4.	Площадь земельного участка согласно сведениям Единого государственного реестра недвижимости (Ркад), м ²	700,00
5.	Оценка расхождения Р и Ркад ($P - P_{кад}$), м ²	12
6.	Предельный минимальный и максимальный размеры земельного участка (Рмин и Рмакс), м ²	Рмин = — Рмакс = —
7.	Кадастровый или иной государственный учетный номер (инвентарный) здания, сооружения, объекта незавершенного строительства, расположенного на земельном участке	—
8.	Вид (виды) разрешенного использования	Для ведения садоводства
8.1.	Дополнительные сведения об использовании земельного участка	—
9.	Сведения о земельных участках (землях общего пользования, территории общего пользования), посредством которых обеспечивается доступ	73:19:082701:867

1	2	3
10.	Иные сведения	В процессе проведения комплексных кадастровых работ было выявлено несоответствие сведений ЕГРН о местоположении границ земельного участка их фактическому местоположению. Местоположение границ земельного участка изменено с учетом данных геодезической съемки их фактического ограждения.

4. Пояснения к сведениям об уточняемом земельном участке с кадастровым номером 73:19:082701:573 :

1.	—
----	---

1. Сведения о характерных точках границ уточняемого земельного участка с кадастровым номером 73:19:082701:757 :
 Система координат МСК-73, зона 2 Зона № 2

Обозначение характерных точек границ	Координаты, м				Метод определения координат	Формулы, примененные для расчета средней квадратической погрешности определения координат характерных точек границ (Mt), с подставленными в такие формулы значениями и итоговые (вычисленные) значения Mt, м	Описание закрепления точки
	содержатся в Едином государственном реестре недвижимости		определены в результате выполнения комплексных кадастровых работ				
	X	Y	X	Y			
1	2	3	4	5	6	7	8
1174	513 186,09	2 251 108,06	513 186,09	2 251 108,06	Метод спутниковых геодезических измерений (определений)	Mt = 0,10	—
1175	513 173,82	2 251 133,26	—	—		—	
1042	—	—	513 173,80	2 251 133,88		Mt = 0,10	
1040	513 157,81	2 251 125,54	513 157,81	2 251 125,54			
1176	513 169,61	2 251 100,23	513 169,61	2 251 100,23			
1174	513 186,09	2 251 108,06	513 186,09	2 251 108,06			

2. Сведения о частях границ уточняемого земельного участка с кадастровым номером 73:19:082701:757 :

Обозначение части границ		Горизонтальное проложение (S), м	Описание прохождения части границ	Сведения о согласовании местоположения границ (согласовано/спорное)
от т.	до т.			
1	2	3	4	5
1174	1042	28,60	—	согласовано

1	2	3	4	5
1042	1040	18,03	—	согласовано
1040	1176	27,93		
1176	1174	18,25		

3. Сведения о характеристиках уточняемого земельного участка с кадастровым номером 73:19:082701:757 :

№ п/п	Наименование характеристики	Значение характеристики
1	2	3
1.	Адрес земельного участка	Местоположение установлено относительно ориентира, расположенного в границах участка. Почтовый адрес ориентира: Ульяновская область, р-н Ульяновский, Садоводческое товарищество "Сокольники", участок 770.
1.1.	Сведения о местоположении земельного участка (при отсутствии адреса) в структурированном в соответствии с федеральной информационной адресной системой виде	—
1.2.	Дополнительные сведения о местоположении земельного участка	—
2.	Площадь земельного участка ± величина погрешности определения (вычисления) площади ($P \pm \Delta P$), м ²	512 ± 8,00
3.	Формула, примененная для вычисления предельной погрешности определения площади земельного участка, с подставленными значениями и итоговые (вычисленные) значения	$3,5 * 0,10 * \sqrt{(512,00)} = 8$
4.	Площадь земельного участка согласно сведениям Единого государственного реестра недвижимости (Ркад), м ²	504,00
5.	Оценка расхождения Р и Ркад ($P - P_{кад}$), м ²	8
6.	Предельный минимальный и максимальный размеры земельного участка (Рмин и Рмакс), м ²	Рмин = — Рмакс = —
7.	Кадастровый или иной государственный учетный номер (инвентарный) здания, сооружения, объекта незавершенного строительства, расположенного на земельном участке	73:19:082701:999
8.	Вид (виды) разрешенного использования	Для ведения садоводства
8.1.	Дополнительные сведения об использовании земельного участка	—
9.	Сведения о земельных участках (землях общего пользования, территории общего пользования), посредством которых обеспечивается доступ	73:19:082701:867

1	2	3
10.	Иные сведения	В процессе проведения комплексных кадастровых работ было выявлено несоответствие сведений ЕГРН о местоположении границ земельного участка их фактическому местоположению. Местоположение границ земельного участка изменено с учетом данных геодезической съемки их фактического ограждения.

4. Пояснения к сведениям об уточняемом земельном участке с кадастровым номером 73:19:082701:757 :

1.	—
----	---

1. Сведения о характерных точках границ уточняемого земельного участка с кадастровым номером 73:19:082701:867 :
 Система координат МСК-73, зона 2 Зона № 2

Обозначение характерных точек границ	Координаты, м				Метод определения координат	Формулы, примененные для расчета средней квадратической погрешности определения координат характерных точек границ (Mt), с подставленными в такие формулы значениями и итоговые (вычисленные) значения Mt, м	Описание закрепления точки
	содержатся в Едином государственном реестре недвижимости		определены в результате выполнения комплексных кадастровых работ				
	X	Y	X	Y			
1	2	3	4	5	6	7	8

1							
1389	513 595,29	2 251 216,17	513 595,29	2 251 216,17	Метод спутниковых геодезических измерений (определений)	Mt = 0,10	—
1390	513 451,28	2 251 410,91	513 451,28	2 251 410,91			
1391	513 405,76	2 251 497,56	513 405,76	2 251 497,56			
1392	513 367,48	2 251 590,25	513 367,48	2 251 590,25			
1393	513 291,62	2 251 825,39	513 291,62	2 251 825,39			
1394	513 278,28	2 251 863,11	513 278,28	2 251 863,11			
1395	—	—	513 276,43	2 251 862,45			
349	513 265,08	2 251 858,44	513 265,08	2 251 858,44			

1	2	3	4	5	6	7	8
1396	513 262,15	2 251 866,74	—	—	Метод спутниковых геодезических измерений (определений)	0,10	—
1397	513 253,84	2 251 861,77	—	—			
1398	513 272,24	2 251 836,83	513 272,24	2 251 836,83			
н19У	—	—	513 263,93	2 251 833,27			
н18У	—	—	513 249,40	2 251 827,00			
341	513 236,53	2 251 821,45	513 236,53	2 251 821,45			
н340У	—	—	513 233,45	2 251 819,99			
347	513 217,75	2 251 812,53	513 217,75	2 251 812,53			
354	513 202,72	2 251 804,92	513 202,72	2 251 804,92			
н358У	—	—	513 185,22	2 251 796,46			
1388	513 184,57	2 251 796,14	513 184,57	2 251 796,14			
364	513 169,34	2 251 788,65	513 169,34	2 251 788,65			
363	513 152,99	2 251 780,72	513 152,99	2 251 780,72			
367	513 136,66	2 251 772,40	513 136,66	2 251 772,40			
370	513 120,80	2 251 764,77	513 120,80	2 251 764,77			
373	513 104,44	2 251 757,04	513 104,44	2 251 757,04			
376	513 089,16	2 251 749,44	513 089,16	2 251 749,44			
						Mt = 0,10	

1	2	3	4	5	6	7	8
379	513 072,01	2 251 741,15	513 072,01	2 251 741,15	Метод спутниковых геодезических измерений (определений)	Mt = 0,10	—
1399	513 056,18	2 251 733,95	—	—		0,10	
382	—	—	513 055,89	2 251 734,04			
1400	513 039,68	2 251 725,97	513 039,68	2 251 725,97			
1401	513 023,61	2 251 717,74	513 023,61	2 251 717,74			
1402	513 011,08	2 251 743,33	513 011,08	2 251 743,33			
1403	512 999,02	2 251 768,26	512 999,02	2 251 768,26			
311	—	—	513 015,23	2 251 776,62			
310	513 015,61	2 251 776,82	513 015,61	2 251 776,82			
309	513 031,14	2 251 784,50	513 031,14	2 251 784,50		Mt = 0,10	
315	513 047,63	2 251 792,24	513 047,63	2 251 792,24			
318	513 064,46	2 251 799,92	513 064,46	2 251 799,92			
321	513 080,10	2 251 807,44	513 080,10	2 251 807,44			
324	513 096,34	2 251 815,64	513 096,34	2 251 815,64			
326	513 112,34	2 251 823,53	513 112,34	2 251 823,53			
н328У	—	—	513 126,20	2 251 830,27			
н331У	—	—	513 144,41	2 251 839,11			

1	2	3	4	5	6	7	8
н334У	—	—	513 162,06	2 251 846,76	Метод спутниковых геодезических измерений (определений)	Mt = 0,10	—
332	513 126,71	2 251 829,31	—	—		—	
330	513 144,77	2 251 838,34	—	—			
1404	513 161,52	2 251 847,39	—	—			
335	513 176,42	2 251 854,76	513 176,42	2 251 854,76		Mt = 0,10	
н7У	—	—	513 177,37	2 251 855,24			
6	513 193,25	2 251 863,35	513 193,25	2 251 863,35			
10	513 209,24	2 251 871,70	513 209,24	2 251 871,70			
9	513 210,38	2 251 871,29	513 210,38	2 251 871,29			
н13У	—	—	513 225,67	2 251 879,04			
339	513 234,34	2 251 883,49	513 234,34	2 251 883,49			
н338У	—	—	513 240,39	2 251 886,44			
348	513 252,63	2 251 892,42	513 252,63	2 251 892,42			
1405	513 250,45	2 251 896,75	513 250,45	2 251 896,75			
1406	513 240,56	2 251 892,17	513 240,56	2 251 892,17			
1407	513 229,41	2 251 886,74	513 229,41	2 251 886,74			
1408	—	—	513 221,60	2 251 882,62			

1	2	3	4	5	6	7	8
1409	513 201,46	2 251 871,99	513 201,46	2 251 871,99	Метод спутниковых геодезических измерений (определений)	Mt = 0,10	—
1410	513 191,18	2 251 867,86	513 191,18	2 251 867,86			
н1298У	—	—	513 186,47	2 251 865,08			
1300	513 176,49	2 251 859,18	513 176,49	2 251 859,18			
1411	513 159,43	2 251 851,05	513 159,43	2 251 851,05			
1412	513 142,54	2 251 842,87	513 142,54	2 251 842,87			
1413	513 126,08	2 251 835,36	513 126,08	2 251 835,36			
1414	513 110,15	2 251 827,76	513 110,15	2 251 827,76			
322	513 093,79	2 251 819,85	513 093,79	2 251 819,85			
319	513 077,72	2 251 812,52	513 077,72	2 251 812,52			
316	513 061,51	2 251 804,78	513 061,51	2 251 804,78			
313	513 045,25	2 251 796,99	513 045,25	2 251 796,99			
306	513 029,13	2 251 789,17	513 029,13	2 251 789,17			
307	513 012,85	2 251 781,34	513 012,85	2 251 781,34			
1415	512 996,31	2 251 773,60	512 996,31	2 251 773,60			
251	512 984,13	2 251 798,69	512 984,13	2 251 798,69			
250	512 971,47	2 251 824,34	512 971,47	2 251 824,34			

1	2	3	4	5	6	7	8
1416	512 988,73	2 251 832,32	—	—	Метод спутниковых геодезических измерений (определений)	—	—
н248У	—	—	512 988,58	2 251 832,63		Mt = 0,10	
245	513 004,97	2 251 839,92	513 004,97	2 251 839,92			
244	513 021,08	2 251 847,78	513 021,08	2 251 847,78			
238	513 036,72	2 251 855,77	513 036,72	2 251 855,77			
236	513 053,40	2 251 863,76	513 053,40	2 251 863,76			
235	513 069,43	2 251 870,96	513 069,43	2 251 870,96			
1417	513 085,90	2 251 879,06	513 085,90	2 251 879,06			
1418	513 101,79	2 251 887,13	513 101,79	2 251 887,13			
230	513 118,23	2 251 895,08	513 118,23	2 251 895,08			
229	513 135,67	2 251 902,73	513 135,67	2 251 902,73			
1297	513 138,46	2 251 903,83	513 138,46	2 251 903,83			
н337У	—	—	513 143,10	2 251 905,64			
14	513 162,82	2 251 884,87	—	—			
1419	513 182,80	2 251 881,58	—	—			
1420	513 187,80	2 251 886,34	—	—			
1421	513 155,35	2 251 908,77	—	—			

1	2	3	4	5	6	7	8
н336У	—	—	513 155,72	2 251 910,70	Метод спутниковых геодезических измерений (определений)	Mt = 0,10	—
1422	513 136,61	2 251 912,08	513 136,61	2 251 912,08			
1423	513 060,08	2 251 947,29	513 060,08	2 251 947,29			
1424	513 056,63	2 251 945,92	513 056,63	2 251 945,92			
1425	513 056,74	2 251 941,31	513 056,74	2 251 941,31			
1426	513 040,79	2 251 932,55	513 040,79	2 251 932,55			
222	513 024,16	2 251 924,18	513 024,16	2 251 924,18			
216	513 007,68	2 251 915,60	513 007,68	2 251 915,60			
217	512 991,60	2 251 908,49	512 991,60	2 251 908,49			
1427	512 975,51	2 251 901,08	512 975,51	2 251 901,08			
1428	512 959,57	2 251 893,08	512 959,57	2 251 893,08			
1429	512 941,83	2 251 884,82	512 941,83	2 251 884,82			
1430	512 929,46	2 251 909,65	512 929,46	2 251 909,65			
1431	512 916,46	2 251 937,14	512 916,46	2 251 937,14			
1432	512 917,44	2 251 937,59	512 917,44	2 251 937,59			
1433	512 934,26	2 251 945,32	512 934,26	2 251 945,32			
166	512 951,11	2 251 952,27	512 951,11	2 251 952,27			

1	2	3	4	5	6	7	8
И145У	—	—	512 968,67	2 251 959,19	Метод спутниковых геодезических измерений (определений)	Mt = 0,10	—
144	512 971,51	2 251 960,31	512 971,51	2 251 960,31			
143	512 984,58	2 251 965,27	512 984,58	2 251 965,27			
1434	512 986,50	2 251 966,17	512 986,50	2 251 966,17			
1435	513 000,37	2 251 973,37	513 000,37	2 251 973,37			
1436	513 013,14	2 251 968,19	513 013,14	2 251 968,19			
1437	513 027,03	2 251 958,33	513 027,03	2 251 958,33			
1438	513 031,45	2 251 960,46	513 031,45	2 251 960,46			
1439	513 000,57	2 251 974,67	513 000,57	2 251 974,67			
1440	512 989,63	2 251 981,76	512 989,63	2 251 981,76			
1441	512 987,69	2 251 977,66	512 987,69	2 251 977,66			
1442	512 972,45	2 251 971,32	512 972,45	2 251 971,32			
1443	512 936,21	2 251 954,16	512 936,21	2 251 954,16			
1444	512 930,80	2 251 951,60	512 930,80	2 251 951,60			
1445	512 924,08	2 251 948,42	512 924,08	2 251 948,42			
1446	512 910,43	2 251 941,96	512 910,43	2 251 941,96			
1447	512 903,26	2 251 935,15	512 903,26	2 251 935,15			

1	2	3	4	5	6	7	8
1448	512 887,54	2 251 927,96	512 887,54	2 251 927,96	Метод спутниковых геодезических измерений (определений)	Mt = 0,10	—
1449	512 825,87	2 251 904,38	512 825,87	2 251 904,38			
1450	512 740,32	2 251 861,87	512 740,32	2 251 861,87			
1451	512 677,61	2 251 828,37	512 677,61	2 251 828,37			
1452	512 836,63	2 251 536,27	512 836,63	2 251 536,27			
1453	512 858,81	2 251 479,30	512 858,81	2 251 479,30			
1454	512 865,14	2 251 407,65	512 865,14	2 251 407,65			
1455	512 888,58	2 251 337,28	512 888,58	2 251 337,28			
1456	512 922,80	2 251 266,92	512 922,80	2 251 266,92			
1457	512 966,51	2 251 173,80	512 966,51	2 251 173,80			
1458	512 979,82	2 251 128,78	512 979,82	2 251 128,78			
1459	513 001,99	2 251 020,97	513 001,99	2 251 020,97			
1460	513 016,67	2 250 994,44	513 016,67	2 250 994,44			
1461	513 006,47	2 251 017,64	513 006,47	2 251 017,64			
1462	513 025,11	2 251 026,53	513 025,11	2 251 026,53			
1189	513 042,07	2 251 034,27	513 042,07	2 251 034,27			
110	513 057,80	2 251 041,84	513 057,80	2 251 041,84			

1	2	3	4	5	6	7	8
109	513 074,38	2 251 049,51	513 074,38	2 251 049,51	Метод спутниковых геодезических измерений (определений)	Mt = 0,10	—
1181	513 090,46	2 251 057,21	513 090,46	2 251 057,21			
1180	513 107,89	2 251 064,98	513 107,89	2 251 064,98			
1463	513 123,48	2 251 072,07	513 123,48	2 251 072,07			
1464	513 139,58	2 251 079,38	513 139,58	2 251 079,38			
1465	513 156,40	2 251 087,39	513 156,40	2 251 087,39			
1466	513 172,01	2 251 094,68	513 172,01	2 251 094,68			
1467	513 188,72	2 251 102,92	513 188,72	2 251 102,92			
1103	513 204,90	2 251 110,70	513 204,90	2 251 110,70			
1102	513 220,83	2 251 118,67	513 220,83	2 251 118,67			
1468	513 237,16	2 251 126,06	513 237,16	2 251 126,06			
1469	513 253,57	2 251 134,40	513 253,57	2 251 134,40			
1470	513 269,11	2 251 142,05	513 269,11	2 251 142,05			
1164	—	—	513 269,69	2 251 142,33			
1163	513 285,84	2 251 150,03	513 285,84	2 251 150,03			
1162	513 296,91	2 251 124,69	513 296,91	2 251 124,69			
1255	513 309,14	2 251 098,20	513 309,14	2 251 098,20			

1	2	3	4	5	6	7	8
1254	513 293,23	2 251 090,74	513 293,23	2 251 090,74	Метод спутниковых геодезических измерений (определений)	Mt = 0,10	—
1251	513 277,47	2 251 083,25	513 277,47	2 251 083,25			
1247	513 261,58	2 251 075,75	513 261,58	2 251 075,75			
1249	513 245,19	2 251 068,18	513 245,19	2 251 068,18			
1240	513 228,46	2 251 060,49	513 228,46	2 251 060,49			
н1234У	—	—	513 212,60	2 251 052,61			
1233	513 212,24	2 251 052,43	513 212,24	2 251 052,43			
1239	—	—	513 196,52	2 251 044,90			
1471	513 196,28	2 251 044,79	513 196,28	2 251 044,79			
1472	—	—	513 181,09	2 251 037,10			
1473	513 180,77	2 251 036,94	513 180,77	2 251 036,94			
1474	513 163,37	2 251 028,34	513 163,37	2 251 028,34			
1475	513 146,81	2 251 020,15	513 146,81	2 251 020,15			
1476	513 132,07	2 251 012,37	513 132,07	2 251 012,37			
1477	513 131,92	2 251 012,29	513 131,92	2 251 012,29			
1215	—	—	513 117,66	2 251 005,81			
1478	513 117,14	2 251 005,57	513 117,14	2 251 005,57			

1	2	3	4	5	6	7	8
1216	513 101,48	2 250 998,84	513 101,48	2 250 998,84	Метод спутниковых геодезических измерений (определений)	Mt = 0,10	—
н1209У	—	—	513 100,97	2 250 998,58			
1210	513 083,37	2 250 989,70	513 083,37	2 250 989,70			
1203	513 067,67	2 250 981,54	513 067,67	2 250 981,54			
н1192У	—	—	513 051,50	2 250 973,72			
1191	513 050,86	2 250 973,41	513 050,86	2 250 973,41			
1195	513 034,53	2 250 966,55	513 034,53	2 250 966,55			
1479	513 019,87	2 250 988,65	513 019,87	2 250 988,65			
1480	513 034,93	2 250 961,42	513 034,93	2 250 961,42			
1481	513 064,71	2 250 907,04	513 064,71	2 250 907,04			
1354	513 087,68	2 250 858,80	513 087,68	2 250 858,80			
1353	513 083,52	2 250 872,16	513 083,52	2 250 872,16			
н1352У	—	—	513 079,46	2 250 882,57			
1351	513 076,86	2 250 889,22	513 076,86	2 250 889,22			
1350	513 067,46	2 250 907,93	513 067,46	2 250 907,93			
1349	513 084,14	2 250 915,60	513 084,14	2 250 915,60			
н1347У	—	—	513 084,63	2 250 915,83			

1	2	3	4	5	6	7	8	
1344	513 099,58	2 250 922,85	513 099,58	2 250 922,85	Метод спутниковых геодезических измерений (определений)	Mt = 0,10	—	
1342	513 115,64	2 250 930,31	513 115,64	2 250 930,31				
1339	513 131,90	2 250 937,88	513 131,90	2 250 937,88				
1333	513 148,24	2 250 945,25	513 148,24	2 250 945,25				
1332	513 164,85	2 250 952,76	513 164,85	2 250 952,76				
н1328У	—	—	513 165,11	2 250 952,88				
1323	513 181,27	2 250 960,29	513 181,27	2 250 960,29				
1318	513 198,47	2 250 968,22	513 198,47	2 250 968,22				
н1312У	—	—	513 215,83	2 250 975,45				
1311	513 216,69	2 250 975,81	513 216,69	2 250 975,81				
1305	513 230,74	2 250 987,15	513 230,74	2 250 987,15				
н1307У	—	—	513 241,83	2 250 994,19				
н1302У	—	—	513 246,61	2 250 997,24				
н1301У	—	—	513 245,87	2 250 999,25				
1482	513 241,20	2 250 995,44	—	—				0,10
1483	513 240,53	2 250 996,77	513 240,53	2 250 996,77				Mt = 0,10
1484	513 224,45	2 250 988,74	513 224,45	2 250 988,74				

1	2	3	4	5	6	7	8
н1308У	—	—	513 222,95	2 250 987,96	Метод спутниковых геодезических измерений (определений)	Mt = 0,10	—
1310	513 210,87	2 250 981,67	513 210,87	2 250 981,67			
н1309У	—	—	513 206,82	2 250 979,62			
1317	513 195,97	2 250 974,09	513 195,97	2 250 974,09			
н1316У	—	—	513 190,46	2 250 971,29			
1322	513 178,99	2 250 965,45	513 178,99	2 250 965,45			
н1321У	—	—	513 174,00	2 250 963,26			
1327	513 161,90	2 250 957,94	513 161,90	2 250 957,94			
н1326У	—	—	513 158,31	2 250 956,38			
1485	513 145,31	2 250 950,46	513 145,31	2 250 950,46			
1331	—	—	513 144,41	2 250 950,06			
1337	513 129,03	2 250 943,11	513 129,03	2 250 943,11			
1340	513 112,85	2 250 935,78	513 112,85	2 250 935,78			
1486	513 096,88	2 250 928,19	513 096,88	2 250 928,19			
1487	513 080,92	2 250 920,47	513 080,92	2 250 920,47			
1488	513 064,85	2 250 912,37	513 064,85	2 250 912,37			
1201	—	—	513 051,71	2 250 937,66			

1	2	3	4	5	6	7	8
1200	513 051,52	2 250 938,03	513 051,52	2 250 938,03	Метод спутниковых геодезических измерений (определений)	Mt = 0,10	—
1199	513 038,53	2 250 961,71	513 038,53	2 250 961,71			
1198	513 053,61	2 250 969,65	513 053,61	2 250 969,65			
н1197У	—	—	513 054,87	2 250 970,29			
1206	513 069,51	2 250 977,73	513 069,51	2 250 977,73			
н1205У	—	—	513 070,97	2 250 978,47			
н1208У	—	—	513 086,26	2 250 986,23			
1214	513 087,87	2 250 987,05	513 087,87	2 250 987,05			
н1213У	—	—	513 101,87	2 250 994,07			
1220	513 102,92	2 250 994,60	513 102,92	2 250 994,60			
1219	513 117,84	2 251 001,48	513 117,84	2 251 001,48			
1218	513 118,17	2 251 001,06	513 118,17	2 251 001,06			
1224	513 132,76	2 251 007,59	513 132,76	2 251 007,59			
1223	—	—	513 133,46	2 251 007,96			
1228	513 147,91	2 251 015,60	513 147,91	2 251 015,60			
1227	513 164,90	2 251 024,09	513 164,90	2 251 024,09			
1230	513 182,42	2 251 032,06	513 182,42	2 251 032,06			

1	2	3	4	5	6	7	8
1232	513 198,88	2 251 039,67	513 198,88	2 251 039,67	Метод спутниковых геодезических измерений (определений)	Mt = 0,10	—
1243	513 215,16	2 251 047,18	513 215,16	2 251 047,18			
1242	513 231,55	2 251 055,30	513 231,55	2 251 055,30			
1246	513 247,54	2 251 063,39	513 247,54	2 251 063,39			
1250	513 263,79	2 251 071,05	513 263,79	2 251 071,05			
1253	513 279,89	2 251 078,55	513 279,89	2 251 078,55			
1257	513 297,03	2 251 086,44	513 297,03	2 251 086,44			
1259	513 312,59	2 251 093,70	513 312,59	2 251 093,70			
1258	513 325,07	2 251 067,57	513 325,07	2 251 067,57			
1489	513 323,44	2 251 053,90	513 323,44	2 251 053,90			
1490	513 320,13	2 251 040,37	513 320,13	2 251 040,37			
н1289У	—	—	513 318,70	2 251 037,24			
н1288У	—	—	513 317,42	2 251 034,42			
1491	513 314,71	2 251 028,48	—	—			
1492	513 308,50	2 251 026,83	—	—			
1493	513 306,10	2 251 033,28	—	—	Mt = 0,10		
н98У	—	—	513 304,02	2 251 028,20			

1	2	3	4	5	6	7	8
1494	513 300,06	2 251 036,65	—	—	Метод спутниковых геодезических измерений (определений)	0,10	—
1495	513 299,40	2 251 037,83	—	—			
1496	513 291,43	2 251 033,44	—	—			
1497	513 295,21	2 251 028,49	—	—			
1498	513 293,43	2 251 025,21	—	—			
1499	513 293,94	2 251 023,21	—	—			
1500	513 290,63	2 251 022,18	—	—			
1501	513 287,62	2 251 020,78	—	—			
н97У	—	—	513 287,88	2 251 020,23		Mt = 0,10	
н1293У	—	—	513 272,70	2 251 012,23		0,10	
1502	513 270,72	2 251 012,21	—	—		Mt = 0,10	
н1296У	—	—	513 271,11	2 251 011,45		0,10	
н1295У	—	—	513 265,10	2 251 008,45		Mt = 0,10	
1503	513 285,13	2 250 983,95	—	—		0,10	
1504	513 273,56	2 250 977,12	—	—		Mt = 0,10	
н1304У	—	—	513 274,96	2 250 987,56		0,10	
1505	513 258,42	2 250 968,83	—	—			

1	2	3	4	5	6	7	8
н1303У	—	—	513 257,14	2 250 974,48	Метод спутниковых геодезических измерений (определений)	Mt = 0,10	—
н1306У	—	—	513 243,20	2 250 960,67			
1315	513 241,71	2 250 959,87	513 241,71	2 250 959,87			
1314	513 228,10	2 250 952,47	513 228,10	2 250 952,47			
н1313У	—	—	513 227,27	2 250 952,06			
н1320У	—	—	513 219,09	2 250 948,01			
1319	513 210,16	2 250 943,60	—	—			
н1369У	—	—	513 222,91	2 250 942,41			
1506	513 193,05	2 250 934,76	—	—		—	
1507	513 190,56	2 250 933,61	—	—			
1508	513 196,81	2 250 918,05	—	—		0,10	
1509	513 233,24	2 250 952,06	513 233,24	2 250 952,06		Mt = 0,10	
1510	513 288,36	2 250 981,11	513 288,36	2 250 981,11			
1511	513 339,04	2 251 069,87	513 339,04	2 251 069,87			
1512	513 396,06	2 251 090,21	513 396,06	2 251 090,21			
1513	513 408,10	2 251 069,87	513 408,10	2 251 069,87			
1514	513 490,46	2 251 109,25	513 490,46	2 251 109,25			

1	2	3	4	5	6	7	8
1515	513 496,16	2 251 102,79	513 496,16	2 251 102,79	Метод спутниковых геодезических измерений (определений)	Mt = 0,10	—
1516	513 525,94	2 251 112,32	513 525,94	2 251 112,32			
1517	513 569,65	2 251 173,16	513 569,65	2 251 173,16			
177	513 562,05	2 251 194,14	513 562,05	2 251 194,14			
92	513 549,74	2 251 187,54	513 549,74	2 251 187,54			
91	513 521,21	2 251 173,80	513 521,21	2 251 173,80			
1384	513 492,99	2 251 160,22	513 492,99	2 251 160,22			
1382	513 464,05	2 251 146,02	513 464,05	2 251 146,02			
н1378У	—	—	513 436,22	2 251 132,54			
1377	513 435,52	2 251 132,20	513 435,52	2 251 132,20			
1376	513 407,50	2 251 118,23	513 407,50	2 251 118,23			
99	513 378,18	2 251 104,06	513 378,18	2 251 104,06			
1375	513 355,69	2 251 093,23	513 355,69	2 251 093,23			
н1371У	—	—	513 353,76	2 251 092,31			
1370	513 328,19	2 251 079,96	513 328,19	2 251 079,96			
1373	513 320,03	2 251 096,79	513 320,03	2 251 096,79			
н1372У	—	—	513 345,42	2 251 109,28			

1	2	3	4	5	6	7	8
1374	513 346,97	2 251 110,04	513 346,97	2 251 110,04	Метод спутниковых геодезических измерений (определений)	Mt = 0,10	—
102	513 370,35	2 251 121,22	513 370,35	2 251 121,22			
1381	513 398,51	2 251 134,77	513 398,51	2 251 134,77			
1380	513 427,09	2 251 148,97	513 427,09	2 251 148,97			
н1379У	—	—	513 428,88	2 251 149,79			
1383	513 456,58	2 251 162,99	513 456,58	2 251 162,99			
1385	513 484,35	2 251 176,34	513 484,35	2 251 176,34			
94	513 513,19	2 251 190,44	513 513,19	2 251 190,44			
93	513 541,69	2 251 204,38	513 541,69	2 251 204,38			
180	513 566,12	2 251 216,14	513 566,12	2 251 216,14			
179	513 572,04	2 251 216,83	513 572,04	2 251 216,83			
178	513 579,76	2 251 205,88	513 579,76	2 251 205,88			
1389	513 595,29	2 251 216,17	513 595,29	2 251 216,17			
Вырез 1 из 26							
964	513 368,56	2 251 333,18	513 368,56	2 251 333,18	Метод спутниковых геодезических измерений (определений)	Mt = 0,10	—
1518	513 384,76	2 251 341,46	513 384,76	2 251 341,46			
1519	513 389,77	2 251 343,72	513 389,77	2 251 343,72			
1520	513 392,13	2 251 338,52	513 392,13	2 251 338,52			

1	2	3	4	5	6	7	8
1521	513 402,90	2 251 316,91	513 402,90	2 251 316,91	Метод спутниковых геодезических измерений (определений)	Mt = 0,10	—
1522	513 414,88	2 251 322,90	513 414,88	2 251 322,90			
1523	513 431,14	2 251 331,08	513 431,14	2 251 331,08			
1524	513 447,70	2 251 339,03	513 447,70	2 251 339,03			
1525	513 452,63	2 251 341,39	513 452,63	2 251 341,39			
1526	513 454,68	2 251 337,56	513 454,68	2 251 337,56			
1527	513 456,53	2 251 335,17	513 456,53	2 251 335,17			
1528	513 481,12	2 251 345,88	513 481,12	2 251 345,88			
1529	513 470,27	2 251 362,60	513 470,27	2 251 362,60			
1530	513 459,74	2 251 378,86	513 459,74	2 251 378,86			
1531	513 445,72	2 251 402,49	513 445,72	2 251 402,49			
1532	513 432,11	2 251 427,31	513 432,11	2 251 427,31			
1533	513 428,45	2 251 432,46	513 428,45	2 251 432,46			
1534	513 416,36	2 251 450,21	513 416,36	2 251 450,21			
1535	513 396,57	2 251 440,98	513 396,57	2 251 440,98			
1536	513 380,39	2 251 432,91	513 380,39	2 251 432,91			
1537	513 368,39	2 251 427,35	513 368,39	2 251 427,35			

1	2	3	4	5	6	7	8
1538	513 378,74	2 251 408,05	513 378,74	2 251 408,05	Метод спутниковых геодезических измерений (определений)	Mt = 0,10	—
1539	513 381,58	2 251 402,59	513 381,58	2 251 402,59			
1540	513 376,62	2 251 400,21	513 376,62	2 251 400,21			
1541	513 365,56	2 251 394,77	513 365,56	2 251 394,77			
956	513 360,62	2 251 392,35	513 360,62	2 251 392,35			
953	513 344,13	2 251 384,60	513 344,13	2 251 384,60			
950	513 327,96	2 251 376,72	513 327,96	2 251 376,72			
67	513 311,42	2 251 369,10	513 311,42	2 251 369,10			
63	513 293,99	2 251 361,32	513 293,99	2 251 361,32			
64	513 278,79	2 251 353,60	513 278,79	2 251 353,60			
944	513 263,08	2 251 345,69	513 263,08	2 251 345,69			
940	513 246,13	2 251 337,46	513 246,13	2 251 337,46			
936	513 230,36	2 251 329,90	513 230,36	2 251 329,90			
937	513 214,52	2 251 321,78	513 214,52	2 251 321,78			
938	513 226,60	2 251 296,30	513 226,60	2 251 296,30			
978	513 237,91	2 251 271,17	513 237,91	2 251 271,17			
973	513 254,47	2 251 278,82	513 254,47	2 251 278,82			

1	2	3	4	5	6	7	8
972	513 270,55	2 251 286,24	513 270,55	2 251 286,24	Метод спутниковых геодезических измерений (определений)	Mt = 0,10	—
971	513 286,90	2 251 293,72	513 286,90	2 251 293,72			
970	513 303,88	2 251 302,02	513 303,88	2 251 302,02			
969	513 320,30	2 251 309,90	513 320,30	2 251 309,90			
70	513 336,14	2 251 317,81	513 336,14	2 251 317,81			
68	513 352,51	2 251 325,60	513 352,51	2 251 325,60			
964	513 368,56	2 251 333,18	513 368,56	2 251 333,18			
Вырез 2 из 26							
1542	513 283,65	2 251 155,17	513 283,65	2 251 155,17	Метод спутниковых геодезических измерений (определений)	Mt = 0,10	—
1054	513 271,24	2 251 180,74	513 271,24	2 251 180,74			
1055	513 258,87	2 251 205,62	513 258,87	2 251 205,62			
1056	513 242,88	2 251 197,67	513 242,88	2 251 197,67			
1543	513 226,34	2 251 189,70	513 226,34	2 251 189,70			
1048	513 209,75	2 251 182,37	513 209,75	2 251 182,37			
152	513 193,91	2 251 174,73	513 193,91	2 251 174,73			
153	513 177,60	2 251 167,56	513 177,60	2 251 167,56			
1043	513 161,75	2 251 159,73	513 161,75	2 251 159,73			
1041	513 145,12	2 251 151,72	513 145,12	2 251 151,72			

1	2	3	4	5	6	7	8
138	513 128,89	2 251 143,85	513 128,89	2 251 143,85	Метод спутниковых геодезических измерений (определений)	Mt = 0,10	—
139	—	—	513 113,62	2 251 136,52			
1544	513 113,05	2 251 136,25	513 113,05	2 251 136,25			
1036	513 096,96	2 251 129,45	513 096,96	2 251 129,45			
1028	513 079,53	2 251 121,48	513 079,53	2 251 121,48			
1029	513 063,50	2 251 113,61	513 063,50	2 251 113,61			
1030	513 063,92	2 251 112,59	513 063,92	2 251 112,59			
1545	513 047,77	2 251 104,44	513 047,77	2 251 104,44			
1022	513 031,46	2 251 096,78	513 031,46	2 251 096,78			
1023	513 014,93	2 251 089,17	513 014,93	2 251 089,17			
1546	513 000,07	2 251 082,10	513 000,07	2 251 082,10			
1547	512 990,81	2 251 077,67	512 990,81	2 251 077,67			
1548	512 997,72	2 251 048,92	512 997,72	2 251 048,92			
1549	—	—	512 998,38	2 251 046,17			
1550	513 004,14	2 251 022,23	513 004,14	2 251 022,23			
1551	513 023,05	2 251 030,54	513 023,05	2 251 030,54			
1188	513 039,37	2 251 038,54	513 039,37	2 251 038,54			

1	2	3	4	5	6	7	8
1187	513 055,88	2 251 045,69	513 055,88	2 251 045,69	Метод спутниковых геодезических измерений (определений)	Mt = 0,10	—
н1185У	—	—	513 071,13	2 251 052,33			
1186	513 072,53	2 251 052,93	513 072,53	2 251 052,93			
1178	513 085,89	2 251 059,81	513 085,89	2 251 059,81			
1177	513 101,70	2 251 067,70	513 101,70	2 251 067,70			
1552	513 118,19	2 251 075,72	513 118,19	2 251 075,72			
1553	513 135,54	2 251 083,87	513 135,54	2 251 083,87			
1554	513 152,80	2 251 091,92	513 152,80	2 251 091,92			
1176	513 169,61	2 251 100,23	513 169,61	2 251 100,23			
1174	513 186,09	2 251 108,06	513 186,09	2 251 108,06			
1172	513 202,04	2 251 115,86	513 202,04	2 251 115,86			
1173	513 218,05	2 251 123,86	513 218,05	2 251 123,86			
1171	—	—	513 218,26	2 251 123,96			
1555	513 234,47	2 251 131,46	513 234,47	2 251 131,46			
1170	513 250,62	2 251 139,47	513 250,62	2 251 139,47			
1166	513 266,64	2 251 147,04	513 266,64	2 251 147,04			
1542	513 283,65	2 251 155,17	513 283,65	2 251 155,17			

1	2	3	4	5	6	7	8
1556	513 256,46	2 251 210,75	513 256,46	2 251 210,75	Метод спутниковых геодезических измерений (определений)	Mt = 0,10	—
1557	513 244,85	2 251 236,22	513 244,85	2 251 236,22			
1558	513 244,64	2 251 236,65	513 244,64	2 251 236,65			
1559	513 234,97	2 251 256,68	513 234,97	2 251 256,68			
1560	513 229,43	2 251 259,95	513 229,43	2 251 259,95			
1561	513 215,77	2 251 253,96	513 215,77	2 251 253,96			
1562	513 215,47	2 251 253,83	513 215,47	2 251 253,83			
1563	513 199,63	2 251 246,00	513 199,63	2 251 246,00			
1564	—	—	513 183,49	2 251 238,28			
1565	513 183,28	2 251 238,18	513 183,28	2 251 238,18			
983	513 167,11	2 251 230,38	513 167,11	2 251 230,38			
984	513 150,70	2 251 222,92	513 150,70	2 251 222,92			
986	—	—	513 134,54	2 251 215,34			
988	513 133,97	2 251 215,07	513 133,97	2 251 215,07			
989	513 118,26	2 251 207,11	513 118,26	2 251 207,11			
992	513 102,38	2 251 199,20	513 102,38	2 251 199,20			
993	513 086,08	2 251 191,17	513 086,08	2 251 191,17			

1	2	3	4	5	6	7	8
128	513 069,85	2 251 183,50	513 069,85	2 251 183,50	Метод спутниковых геодезических измерений (определений)	Mt = 0,10	—
129	513 053,50	2 251 175,35	513 053,50	2 251 175,35			
996	513 037,51	2 251 168,06	513 037,51	2 251 168,06			
н998У	—	—	513 021,76	2 251 160,04			
1003	513 021,13	2 251 159,72	513 021,13	2 251 159,72			
1004	513 005,00	2 251 152,24	513 005,00	2 251 152,24			
1008	512 991,19	2 251 145,78	512 991,19	2 251 145,78			
1013	512 980,31	2 251 140,81	512 980,31	2 251 140,81			
н1014У	—	—	512 984,94	2 251 112,70			
1018	512 985,29	2 251 110,55	512 985,29	2 251 110,55			
1019	512 990,83	2 251 086,44	512 990,83	2 251 086,44			
1020	512 992,80	2 251 085,47	512 992,80	2 251 085,47			
1016	513 010,70	2 251 093,75	513 010,70	2 251 093,75			
1017	—	—	513 011,79	2 251 094,24			
1566	513 028,90	2 251 101,88	513 028,90	2 251 101,88			
1567	513 044,55	2 251 110,36	513 044,55	2 251 110,36			
1034	513 061,24	2 251 117,86	513 061,24	2 251 117,86			

1	2	3	4	5	6	7	8
1032	513 077,72	2 251 124,97	513 077,72	2 251 124,97	Метод спутниковых геодезических измерений (определений)	Mt = 0,10	—
1037	513 095,86	2 251 133,71	513 095,86	2 251 133,71			
1038	513 111,02	2 251 140,84	513 111,02	2 251 140,84			
1039	513 126,76	2 251 148,70	513 126,76	2 251 148,70			
1045	513 142,77	2 251 156,25	513 142,77	2 251 156,25			
1046	513 159,11	2 251 164,08	513 159,11	2 251 164,08			
1044	—	—	513 159,40	2 251 164,22			
1568	513 175,44	2 251 171,82	513 175,44	2 251 171,82			
1569	513 191,84	2 251 179,69	513 191,84	2 251 179,69			
1053	513 207,58	2 251 187,65	513 207,58	2 251 187,65			
1050	513 223,49	2 251 195,14	513 223,49	2 251 195,14			
1570	513 240,11	2 251 203,09	513 240,11	2 251 203,09			
1556	513 256,46	2 251 210,75	513 256,46	2 251 210,75			
Вырез 4 из 26							
1287	513 570,09	2 251 223,51	513 570,09	2 251 223,51	Метод спутниковых геодезических измерений (определений)	Mt = 0,10	—
1119	513 555,09	2 251 246,03	513 555,09	2 251 246,03			
1120	513 537,22	2 251 270,67	513 537,22	2 251 270,67			
н1121У	—	—	513 523,64	2 251 264,09			

1	2	3	4	5	6	7	8
1123	513 521,65	2 251 263,13	513 521,65	2 251 263,13	Метод спутниковых геодезических измерений (определений)	Mt = 0,10	—
н1124У	—	—	513 506,99	2 251 256,38			
1127	513 505,64	2 251 255,76	513 505,64	2 251 255,76			
н1128У	—	—	513 489,81	2 251 248,38			
1131	513 487,75	2 251 247,42	513 487,75	2 251 247,42			
н1132У	—	—	513 473,45	2 251 240,93			
1134	513 472,32	2 251 240,42	513 472,32	2 251 240,42			
н1135У	—	—	513 456,83	2 251 233,00			
1139	513 456,32	2 251 232,76	513 456,32	2 251 232,76			
1140	513 440,20	2 251 224,99	513 440,20	2 251 224,99			
1145	513 423,79	2 251 217,07	513 423,79	2 251 217,07			
1146	513 407,09	2 251 209,32	513 407,09	2 251 209,32			
1571	513 392,57	2 251 201,94	513 392,57	2 251 201,94			
1151	513 391,50	2 251 201,44	513 391,50	2 251 201,44			
1152	513 374,96	2 251 193,72	513 374,96	2 251 193,72			
1156	—	—	513 359,16	2 251 186,29			
1572	513 358,43	2 251 185,95	513 358,43	2 251 185,95			

1	2	3	4	5	6	7	8
1573	513 353,14	2 251 184,05	513 353,14	2 251 184,05	Метод спутниковых геодезических измерений (определений)	Mt = 0,10	—
90	513 342,52	2 251 178,73	513 342,52	2 251 178,73			
87	513 327,02	2 251 170,80	513 327,02	2 251 170,80			
1574	513 310,84	2 251 163,05	513 310,84	2 251 163,05			
1575	513 292,96	2 251 153,88	513 292,96	2 251 153,88			
1262	513 305,67	2 251 127,59	513 305,67	2 251 127,59			
1263	513 317,30	2 251 101,08	513 317,30	2 251 101,08			
1260	513 335,27	2 251 109,72	513 335,27	2 251 109,72			
1264	513 353,01	2 251 118,28	513 353,01	2 251 118,28			
1267	513 367,21	2 251 125,18	513 367,21	2 251 125,18			
н1268У	—	—	513 368,34	2 251 125,74			
1269	513 384,65	2 251 133,82	513 384,65	2 251 133,82			
н1270У	—	—	513 401,46	2 251 142,10			
1272	513 402,21	2 251 142,47	513 402,21	2 251 142,47			
1271	513 416,84	2 251 149,78	513 416,84	2 251 149,78			
1273	513 432,41	2 251 157,35	513 432,41	2 251 157,35			
н1274У	—	—	513 432,79	2 251 157,53			

1	2	3	4	5	6	7	8
1275	513 449,76	2 251 165,39	513 449,76	2 251 165,39	Метод спутниковых геодезических измерений (определений)	Mt = 0,10	—
1276	513 466,26	2 251 172,94	513 466,26	2 251 172,94			
1277	513 482,08	2 251 180,76	513 482,08	2 251 180,76			
н1278У	—	—	513 482,60	2 251 181,01			
1279	513 498,25	2 251 188,36	513 498,25	2 251 188,36			
н1280У	—	—	513 499,25	2 251 188,87			
1281	513 514,28	2 251 196,51	513 514,28	2 251 196,51			
н1282У	—	—	513 515,85	2 251 197,28			
1283	513 530,81	2 251 204,60	513 530,81	2 251 204,60			
н1284У	—	—	513 532,59	2 251 205,45			
1285	513 547,86	2 251 212,79	513 547,86	2 251 212,79			
н1286У	—	—	513 550,28	2 251 213,96			
1287	513 570,09	2 251 223,51	513 570,09	2 251 223,51			
Вырез 5 из 26							
1576	513 300,95	2 251 782,83	513 300,95	2 251 782,83	Метод спутниковых геодезических измерений (определений)	Mt = 0,10	—
1577	513 297,45	2 251 795,44	513 297,45	2 251 795,44			
1578	513 291,11	2 251 818,32	513 291,11	2 251 818,32			
1579	513 285,64	2 251 837,99	513 285,64	2 251 837,99			

1	2	3	4	5	6	7	8
344	513 257,24	2 251 823,62	513 257,24	2 251 823,62	Метод спутниковых геодезических измерений (определений)	Mt = 0,10	—
345	513 239,22	2 251 815,61	513 239,22	2 251 815,61			
352	513 221,01	2 251 806,48	513 221,01	2 251 806,48			
355	513 205,08	2 251 798,72	513 205,08	2 251 798,72			
н356У	—	—	513 204,42	2 251 798,41			
359	513 187,69	2 251 790,59	513 187,69	2 251 790,59			
361	513 172,13	2 251 783,33	513 172,13	2 251 783,33			
365	513 155,33	2 251 775,48	513 155,33	2 251 775,48			
368	513 139,31	2 251 768,06	513 139,31	2 251 768,06			
371	513 122,90	2 251 759,83	513 122,90	2 251 759,83			
374	513 107,15	2 251 751,85	513 107,15	2 251 751,85			
377	513 091,61	2 251 744,28	513 091,61	2 251 744,28			
380	513 074,89	2 251 736,68	513 074,89	2 251 736,68			
383	513 057,92	2 251 727,90	513 057,92	2 251 727,90			
386	513 042,30	2 251 720,46	513 042,30	2 251 720,46			
387	513 026,23	2 251 712,72	513 026,23	2 251 712,72			
388	513 038,44	2 251 687,36	513 038,44	2 251 687,36			

1	2	3	4	5	6	7	8	
471	513 050,49	2 251 662,31	513 050,49	2 251 662,31	Метод спутниковых геодезических измерений (определений)	Mt = 0,10	—	
472	513 066,10	2 251 669,62	513 066,10	2 251 669,62				
470	—	—	513 066,86	2 251 669,98				
458	513 082,58	2 251 677,42	513 082,58	2 251 677,42				
457	513 100,05	2 251 684,86	513 100,05	2 251 684,86				
462	513 115,32	2 251 693,60	513 115,32	2 251 693,60				
466	513 131,36	2 251 701,23	513 131,36	2 251 701,23				
469	513 148,29	2 251 709,04	513 148,29	2 251 709,04				
475	513 165,06	2 251 717,65	513 165,06	2 251 717,65				
478	513 180,74	2 251 724,81	513 180,74	2 251 724,81				
481	513 196,92	2 251 732,65	513 196,92	2 251 732,65				
484	513 212,62	2 251 740,26	513 212,62	2 251 740,26				
487	513 227,70	2 251 747,05	513 227,70	2 251 747,05				
н488У	—	—	513 228,43	2 251 747,38				
н492У	—	—	513 245,17	2 251 755,64				
1580	513 245,56	2 251 755,11	—	—				—
495	513 261,91	2 251 763,91	513 261,91	2 251 763,91				Mt = 0,10

1	2	3	4	5	6	7	8
н496У	—	—	513 262,43	2 251 764,16	Метод спутниковых геодезических измерений (определений)	Mt = 0,10	—
497	513 279,77	2 251 772,57	513 279,77	2 251 772,57			
н510У	—	—	513 296,88	2 251 780,86			
1576	513 300,95	2 251 782,83	513 300,95	2 251 782,83			
Вырез 6 из 26							
1581	513 229,92	2 251 267,25	513 229,92	2 251 267,25	Метод спутниковых геодезических измерений (определений)	Mt = 0,10	—
1582	513 217,78	2 251 292,15	513 217,78	2 251 292,15			
1583	513 205,97	2 251 317,30	513 205,97	2 251 317,30			
930	513 189,48	2 251 309,08	513 189,48	2 251 309,08			
931	513 189,27	2 251 308,98	513 189,27	2 251 308,98			
927	513 172,66	2 251 301,27	513 172,66	2 251 301,27			
925	513 156,92	2 251 294,01	513 156,92	2 251 294,01			
н104У	—	—	513 140,91	2 251 286,58			
105	513 140,52	2 251 286,40	513 140,52	2 251 286,40			
106	513 123,90	2 251 278,57	513 123,90	2 251 278,57			
922	513 107,02	2 251 270,34	513 107,02	2 251 270,34			
1584	513 091,26	2 251 262,97	513 091,26	2 251 262,97			
865	513 075,14	2 251 255,28	513 075,14	2 251 255,28			

1	2	3	4	5	6	7	8
866	513 059,05	2 251 247,18	513 059,05	2 251 247,18	Метод спутниковых геодезических измерений (определений)	Mt = 0,10	—
916	513 042,80	2 251 239,41	513 042,80	2 251 239,41			
912	513 026,48	2 251 231,69	513 026,48	2 251 231,69			
913	513 010,28	2 251 224,12	513 010,28	2 251 224,12			
1585	512 993,87	2 251 216,48	512 993,87	2 251 216,48			
1586	512 977,58	2 251 209,07	512 977,58	2 251 209,07			
1587	512 960,86	2 251 201,40	512 960,86	2 251 201,40			
1011	512 971,00	2 251 173,51	512 971,00	2 251 173,51			
1588	512 977,76	2 251 145,82	—	—			
н1012У	—	—	512 981,56	2 251 147,46		Mt = 0,10	
1007	513 002,74	2 251 156,63	513 002,74	2 251 156,63			
1002	513 018,74	2 251 163,87	513 018,74	2 251 163,87			
1000	513 035,14	2 251 171,79	513 035,14	2 251 171,79			
1589	513 051,27	2 251 179,63	513 051,27	2 251 179,63			
959	513 067,71	2 251 187,71	513 067,71	2 251 187,71			
958	513 084,08	2 251 195,94	513 084,08	2 251 195,94			
995	513 099,88	2 251 203,73	513 099,88	2 251 203,73			

1	2	3	4	5	6	7	8
1590	513 115,94	2 251 211,71	513 115,94	2 251 211,71	Метод спутниковых геодезических измерений (определений)	Mt = 0,10	—
1591	513 132,16	2 251 219,48	513 132,16	2 251 219,48			
1592	513 148,15	2 251 227,89	513 148,15	2 251 227,89			
1593	513 164,38	2 251 235,33	513 164,38	2 251 235,33			
981	513 180,87	2 251 243,43	513 180,87	2 251 243,43			
980	513 196,92	2 251 251,35	513 196,92	2 251 251,35			
979	513 213,22	2 251 259,18	513 213,22	2 251 259,18			
1581	513 229,92	2 251 267,25	513 229,92	2 251 267,25			
Вырез 7 из 26							
932	513 204,67	2 251 323,37	513 204,67	2 251 323,37	Метод спутниковых геодезических измерений (определений)	Mt = 0,10	—
868	513 191,49	2 251 349,02	513 191,49	2 251 349,02			
869	513 178,26	2 251 374,49	513 178,26	2 251 374,49			
870	513 161,85	2 251 366,45	513 161,85	2 251 366,45			
156	513 145,92	2 251 358,67	513 145,92	2 251 358,67			
н157У	—	—	513 130,25	2 251 350,83			
881	513 129,12	2 251 350,27	513 129,12	2 251 350,27			
н54У	—	—	513 114,27	2 251 342,90			
1594	513 114,51	2 251 342,39	—	—	—	—	

1	2	3	4	5	6	7	8
55	513 097,53	2 251 334,51	513 097,53	2 251 334,51	Метод спутниковых геодезических измерений (определений)	Mt = 0,10	—
883	513 081,07	2 251 326,72	513 081,07	2 251 326,72			
884	513 064,99	2 251 318,86	513 064,99	2 251 318,86			
826	513 048,84	2 251 310,75	513 048,84	2 251 310,75			
827	513 032,64	2 251 303,15	513 032,64	2 251 303,15			
891	513 016,29	2 251 295,09	513 016,29	2 251 295,09			
59	513 000,07	2 251 287,86	513 000,07	2 251 287,86			
60	512 983,69	2 251 279,51	512 983,69	2 251 279,51			
1595	512 967,60	2 251 271,76	512 967,60	2 251 271,76			
901	512 951,44	2 251 263,94	512 951,44	2 251 263,94			
902	512 934,28	2 251 255,93	512 934,28	2 251 255,93			
903	512 946,09	2 251 231,00	512 946,09	2 251 231,00			
905	512 959,24	2 251 206,95	512 959,24	2 251 206,95			
904	512 975,43	2 251 213,51	512 975,43	2 251 213,51			
909	512 991,79	2 251 221,11	512 991,79	2 251 221,11			
906	513 008,04	2 251 228,86	513 008,04	2 251 228,86			
910	513 024,28	2 251 236,44	513 024,28	2 251 236,44			

1	2	3	4	5	6	7	8
919	513 040,39	2 251 244,30	513 040,39	2 251 244,30	Метод спутниковых геодезических измерений (определений)	Mt = 0,10	—
920	513 056,94	2 251 252,07	513 056,94	2 251 252,07			
917	513 063,48	2 251 255,26	513 063,48	2 251 255,26			
1596	513 071,13	2 251 258,98	513 071,13	2 251 258,98			
1597	513 084,45	2 251 265,45	513 084,45	2 251 265,45			
921	513 105,17	2 251 275,27	513 105,17	2 251 275,27			
877	513 121,86	2 251 283,23	513 121,86	2 251 283,23			
876	513 138,03	2 251 291,10	513 138,03	2 251 291,10			
873	513 154,52	2 251 298,79	513 154,52	2 251 298,79			
874	513 170,33	2 251 306,50	513 170,33	2 251 306,50			
928	513 187,49	2 251 315,02	513 187,49	2 251 315,02			
932	513 204,67	2 251 323,37	513 204,67	2 251 323,37			
Вырез 8 из 26							
162	513 163,67	2 251 404,04	513 163,67	2 251 404,04	Метод спутниковых геодезических измерений (определений)	Mt = 0,10	—
163	513 151,77	2 251 428,90	513 151,77	2 251 428,90			
164	513 135,39	2 251 421,03	513 135,39	2 251 421,03			
780	513 119,08	2 251 413,16	513 119,08	2 251 413,16			
774	513 102,55	2 251 405,55	513 102,55	2 251 405,55			

1	2	3	4	5	6	7	8
775	513 086,48	2 251 397,09	513 086,48	2 251 397,09	Метод спутниковых геодезических измерений (определений)	Mt = 0,10	—
770	513 070,36	2 251 389,68	513 070,36	2 251 389,68			
771	513 054,12	2 251 382,11	513 054,12	2 251 382,11			
762	513 037,81	2 251 374,88	513 037,81	2 251 374,88			
763	513 021,21	2 251 366,84	513 021,21	2 251 366,84			
1598	513 005,41	2 251 358,94	513 005,41	2 251 358,94			
1599	512 988,94	2 251 351,08	512 988,94	2 251 351,08			
755	512 972,92	2 251 344,04	512 972,92	2 251 344,04			
748	512 956,50	2 251 336,39	512 956,50	2 251 336,39			
40	512 939,99	2 251 328,78	512 939,99	2 251 328,78			
41	512 923,48	2 251 320,75	512 923,48	2 251 320,75			
н42У	—	—	512 922,92	2 251 320,43			
741	512 906,52	2 251 311,20	512 906,52	2 251 311,20			
742	512 918,50	2 251 285,89	512 918,50	2 251 285,89			
899	512 932,21	2 251 261,20	512 932,21	2 251 261,20			
898	512 948,77	2 251 269,27	512 948,77	2 251 269,27			
896	512 964,84	2 251 277,04	512 964,84	2 251 277,04			

1	2	3	4	5	6	7	8
1600	512 981,47	2 251 284,84	512 981,47	2 251 284,84	Метод спутниковых геодезических измерений (определений)	Mt = 0,10	—
895	512 997,42	2 251 292,73	512 997,42	2 251 292,73			
893	513 013,69	2 251 300,81	513 013,69	2 251 300,81			
890	513 029,87	2 251 308,47	513 029,87	2 251 308,47			
888	513 046,11	2 251 316,35	513 046,11	2 251 316,35			
1601	513 062,50	2 251 324,28	513 062,50	2 251 324,28			
1602	513 078,14	2 251 331,73	513 078,14	2 251 331,73			
1603	513 079,03	2 251 332,16	513 079,03	2 251 332,16			
1604	513 095,00	2 251 339,89	513 095,00	2 251 339,89			
879	—	—	513 111,13	2 251 347,59			
880	513 111,43	2 251 347,73	513 111,43	2 251 347,73			
875	513 127,81	2 251 355,47	513 127,81	2 251 355,47			
872	513 143,85	2 251 363,35	513 143,85	2 251 363,35			
862	513 159,82	2 251 370,77	513 159,82	2 251 370,77			
861	513 176,21	2 251 379,56	513 176,21	2 251 379,56			
162	513 163,67	2 251 404,04	513 163,67	2 251 404,04			
Вырез 9 из 26							
1605	513 149,74	2 251 434,45	513 149,74	2 251 434,45	Метод спутниковых геодезических измерений (определений)	Mt = 0,10	—

1	2	3	4	5	6	7	8
1606	513 137,49	2 251 459,62	513 137,49	2 251 459,62	Метод спутниковых геодезических измерений (определений)	Mt = 0,10	—
1607	513 124,68	2 251 484,32	513 124,68	2 251 484,32			
705	513 108,48	2 251 476,56	513 108,48	2 251 476,56			
706	513 092,78	2 251 469,21	513 092,78	2 251 469,21			
709	513 076,32	2 251 461,64	513 076,32	2 251 461,64			
710	513 060,93	2 251 454,35	513 060,93	2 251 454,35			
1608	513 043,36	2 251 446,22	513 043,36	2 251 446,22			
715	513 027,09	2 251 438,67	513 027,09	2 251 438,67			
716	513 011,67	2 251 431,04	513 011,67	2 251 431,04			
718	512 995,86	2 251 422,54	512 995,86	2 251 422,54			
1609	512 978,79	2 251 414,60	512 978,79	2 251 414,60			
723	512 962,53	2 251 407,06	512 962,53	2 251 407,06			
724	512 946,30	2 251 399,50	512 946,30	2 251 399,50			
727	512 929,87	2 251 391,73	512 929,87	2 251 391,73			
745	512 913,20	2 251 383,91	512 913,20	2 251 383,91			
730	512 896,75	2 251 375,83	512 896,75	2 251 375,83			
731	512 881,46	2 251 368,96	512 881,46	2 251 368,96			

1	2	3	4	5	6	7	8
732	512 887,70	2 251 350,98	512 887,70	2 251 350,98	Метод спутниковых геодезических измерений (определений)	Mt = 0,10	—
733	512 891,98	2 251 341,93	512 891,98	2 251 341,93			
736	512 903,53	2 251 317,53	512 903,53	2 251 317,53			
735	512 920,74	2 251 325,96	512 920,74	2 251 325,96			
743	512 937,75	2 251 333,85	512 937,75	2 251 333,85			
746	—	—	512 954,58	2 251 341,35			
753	512 954,80	2 251 341,44	512 954,80	2 251 341,44			
752	512 970,33	2 251 348,92	512 970,33	2 251 348,92			
758	512 986,52	2 251 356,63	512 986,52	2 251 356,63			
756	513 003,05	2 251 364,69	513 003,05	2 251 364,69			
759	513 018,89	2 251 372,42	513 018,89	2 251 372,42			
760	513 035,09	2 251 379,81	513 035,09	2 251 379,81			
768	513 051,89	2 251 387,66	513 051,89	2 251 387,66			
765	513 067,49	2 251 395,22	513 067,49	2 251 395,22			
н766У	—	—	513 067,96	2 251 395,44			
150	513 084,07	2 251 402,93	513 084,07	2 251 402,93			
н147У	—	—	513 100,42	2 251 410,38			

1	2	3	4	5	6	7	8
778	513 100,89	2 251 410,59	513 100,89	2 251 410,59	Метод спутниковых геодезических измерений (определений)	Mt = 0,10	—
777	513 116,14	2 251 418,11	513 116,14	2 251 418,11			
1610	513 132,65	2 251 426,57	513 132,65	2 251 426,57			
1605	513 149,74	2 251 434,45	513 149,74	2 251 434,45			
Вырез 10 из 26							
1116	513 533,43	2 251 275,60	513 533,43	2 251 275,60	Метод спутниковых геодезических измерений (определений)	Mt = 0,10	—
1117	513 522,51	2 251 289,18	513 522,51	2 251 289,18			
н114У	—	—	513 522,11	2 251 289,69			
1113	513 511,17	2 251 303,83	513 511,17	2 251 303,83			
1109	513 496,27	2 251 321,58	513 496,27	2 251 321,58			
1110	513 495,68	2 251 320,62	513 495,68	2 251 320,62			
1111	513 484,22	2 251 314,22	513 484,22	2 251 314,22			
1112	513 483,01	2 251 314,71	513 483,01	2 251 314,71			
1108	513 477,61	2 251 312,02	513 477,61	2 251 312,02			
1094	513 460,66	2 251 303,98	513 460,66	2 251 303,98			
1089	513 445,60	2 251 296,73	513 445,60	2 251 296,73			
1090	513 429,46	2 251 289,10	513 429,46	2 251 289,10			
н136У	—	—	513 428,23	2 251 288,48			

1	2	3	4	5	6	7	8
84	513 412,13	2 251 280,38	513 412,13	2 251 280,38	Метод спутниковых геодезических измерений (определений)	Mt = 0,10	—
85	513 397,12	2 251 273,14	513 397,12	2 251 273,14			
1083	513 381,17	2 251 265,87	513 381,17	2 251 265,87			
1078	513 364,75	2 251 258,36	513 364,75	2 251 258,36			
1073	513 348,16	2 251 250,62	513 348,16	2 251 250,62			
1071	513 332,61	2 251 242,67	513 332,61	2 251 242,67			
1069	513 315,61	2 251 233,92	513 315,61	2 251 233,92			
1065	513 299,39	2 251 225,42	513 299,39	2 251 225,42			
1059	513 284,36	2 251 217,74	513 284,36	2 251 217,74			
1060	513 266,85	2 251 208,69	513 266,85	2 251 208,69			
1061	513 278,33	2 251 184,42	513 278,33	2 251 184,42			
1611	513 291,01	2 251 158,69	513 291,01	2 251 158,69			
1160	513 308,32	2 251 166,86	513 308,32	2 251 166,86			
1161	513 308,65	2 251 167,01	513 308,65	2 251 167,01			
1159	513 324,40	2 251 174,44	513 324,40	2 251 174,44			
1158	513 340,63	2 251 182,58	513 340,63	2 251 182,58			
1154	513 357,16	2 251 190,41	513 357,16	2 251 190,41			

1	2	3	4	5	6	7	8
1155	513 370,76	2 251 197,07	513 370,76	2 251 197,07	Метод спутниковых геодезических измерений (определений)	Mt = 0,10	—
н1149У	—	—	513 373,02	2 251 198,17			
1148	513 389,13	2 251 206,03	513 389,13	2 251 206,03			
1143	513 405,19	2 251 213,90	513 405,19	2 251 213,90			
1142	513 421,39	2 251 221,96	513 421,39	2 251 221,96			
1138	513 437,61	2 251 229,76	513 437,61	2 251 229,76			
1137	—	—	513 453,22	2 251 237,05			
1612	513 453,68	2 251 237,27	513 453,68	2 251 237,27			
1130	513 469,17	2 251 244,95	513 469,17	2 251 244,95			
1126	513 485,87	2 251 252,40	513 485,87	2 251 252,40			
1118	513 501,80	2 251 260,05	513 501,80	2 251 260,05			
1116	513 533,43	2 251 275,60	513 533,43	2 251 275,60			
Вырез 11 из 26							
1613	513 122,19	2 251 489,26	513 122,19	2 251 489,26	Метод спутниковых геодезических измерений (определений)	Mt = 0,00	—
616	513 109,31	2 251 515,26	513 109,31	2 251 515,26		Mt = 0,10	
617	513 097,39	2 251 540,93	513 097,39	2 251 540,93			
618	513 081,58	2 251 533,10	513 081,58	2 251 533,10			
610	513 065,14	2 251 524,80	513 065,14	2 251 524,80			

1	2	3	4	5	6	7	8
608	513 049,39	2 251 517,82	513 049,39	2 251 517,82	Метод спутниковых геодезических измерений (определений)	Mt = 0,10	—
605	513 032,92	2 251 510,25	513 032,92	2 251 510,25			
601	513 016,62	2 251 501,93	513 016,62	2 251 501,93			
602	513 000,58	2 251 494,55	513 000,58	2 251 494,55			
596	512 984,38	2 251 486,59	512 984,38	2 251 486,59			
592	512 968,00	2 251 478,49	512 968,00	2 251 478,49			
118	512 951,93	2 251 470,83	512 951,93	2 251 470,83			
119	512 936,18	2 251 463,19	512 936,18	2 251 463,19			
588	512 919,50	2 251 455,25	512 919,50	2 251 455,25			
123	512 902,83	2 251 447,33	512 902,83	2 251 447,33			
124	512 886,53	2 251 439,57	512 886,53	2 251 439,57			
1614	512 886,48	2 251 439,55	512 886,48	2 251 439,55		Mt = 0,00	
1615	512 868,31	2 251 430,18	512 868,31	2 251 430,18			
1616	512 870,23	2 251 412,06	512 870,23	2 251 412,06			
1617	512 871,03	2 251 408,00	512 871,03	2 251 408,00			
1618	512 874,04	2 251 392,72	512 874,04	2 251 392,72			
1619	512 874,65	2 251 390,85	512 874,65	2 251 390,85			

1	2	3	4	5	6	7	8
1620	512 879,94	2 251 374,47	512 879,94	2 251 374,47	Метод спутниковых геодезических измерений (определений)	Mt = 0,00	—
1621	512 910,89	2 251 388,67	512 910,89	2 251 388,67			
1622	512 911,25	2 251 388,83	512 911,25	2 251 388,83			
726	512 927,73	2 251 396,27	512 927,73	2 251 396,27		Mt = 0,10	
721	512 943,73	2 251 403,60	512 943,73	2 251 403,60			
720	512 960,49	2 251 411,53	512 960,49	2 251 411,53			
1623	512 976,76	2 251 419,33	512 976,76	2 251 419,33		Mt = 0,00	
1624	512 993,31	2 251 427,51	512 993,31	2 251 427,51		Mt = 0,10	
713	513 009,15	2 251 435,78	513 009,15	2 251 435,78			
712	513 024,87	2 251 443,47	513 024,87	2 251 443,47			
38	513 040,90	2 251 451,19	513 040,90	2 251 451,19			
35	513 057,28	2 251 458,86	513 057,28	2 251 458,86			
708	513 074,15	2 251 466,74	513 074,15	2 251 466,74			
703	513 090,30	2 251 474,23	513 090,30	2 251 474,23			
702	513 106,27	2 251 481,76	513 106,27	2 251 481,76			
1613	513 122,19	2 251 489,26	513 122,19	2 251 489,26			
Вырез 12 из 26							
512	513 306,00	2 251 716,51	513 306,00	2 251 716,51	Метод спутниковых геодезических измерений (определений)	Mt = 0,10	—

1	2	3	4	5	6	7	8
27	513 294,38	2 251 741,91	513 294,38	2 251 741,91	Метод спутниковых геодезических измерений (определений)	Mt = 0,10	—
1625	513 311,69	2 251 749,50	513 311,69	2 251 749,50		Mt = 0,00	
1626	513 302,25	2 251 774,88	513 302,25	2 251 774,88			
28	513 283,37	2 251 766,96	513 283,37	2 251 766,96			
н29У	—	—	513 265,24	2 251 758,70		Mt = 0,10	
н494У	—	—	513 248,20	2 251 750,66			
1627	513 264,45	2 251 758,82	—	—		—	
1628	513 247,09	2 251 752,19	—	—			
490	513 231,72	2 251 742,90	513 231,72	2 251 742,90			
491	513 215,65	2 251 735,42	513 215,65	2 251 735,42		Mt = 0,10	
483	513 199,46	2 251 727,41	513 199,46	2 251 727,41			
н480У	—	—	513 183,87	2 251 719,32			
1629	513 183,33	2 251 719,04	—	—		—	
477	513 167,23	2 251 711,14	513 167,23	2 251 711,14			
474	513 150,59	2 251 703,43	513 150,59	2 251 703,43			
468	513 134,35	2 251 695,71	513 134,35	2 251 695,71		Mt = 0,10	
465	513 118,33	2 251 688,08	513 118,33	2 251 688,08			

1	2	3	4	5	6	7	8
460	513 101,94	2 251 680,24	513 101,94	2 251 680,24	Метод спутниковых геодезических измерений (определений)	Mt = 0,10	—
461	513 086,13	2 251 672,74	513 086,13	2 251 672,74		Mt = 0,00	
н454У	—	—	513 085,38	2 251 672,38		Mt = 0,10	
455	513 068,91	2 251 664,57	513 068,91	2 251 664,57		Mt = 0,00	
1630	513 053,33	2 251 656,66	513 053,33	2 251 656,66		Mt = 0,10	
532	513 065,87	2 251 631,27	513 065,87	2 251 631,27		Mt = 0,00	
533	513 077,99	2 251 606,11	513 077,99	2 251 606,11			
531	513 094,07	2 251 613,75	513 094,07	2 251 613,75		Mt = 0,10	
534	513 109,90	2 251 621,70	513 109,90	2 251 621,70			
1631	513 126,12	2 251 629,14	513 126,12	2 251 629,14		Mt = 0,00	
526	513 142,39	2 251 637,40	513 142,39	2 251 637,40		Mt = 0,10	
525	513 158,14	2 251 645,26	513 158,14	2 251 645,26			
521	513 174,86	2 251 653,23	513 174,86	2 251 653,23			
н514У	—	—	513 191,05	2 251 660,96			
515	513 191,54	2 251 661,19	513 191,54	2 251 661,19			
513	513 206,96	2 251 668,55	513 206,96	2 251 668,55			
508	513 223,53	2 251 676,45	513 223,53	2 251 676,45			

1	2	3	4	5	6	7	8
н502У	—	—	513 239,76	2 251 684,20	Метод спутниковых геодезических измерений (определений)	Mt = 0,10	—
503	513 241,43	2 251 684,99	513 241,43	2 251 684,99			
501	513 255,54	2 251 691,72	513 255,54	2 251 691,72			
500	513 272,08	2 251 699,90	513 272,08	2 251 699,90			
498	513 287,88	2 251 707,90	513 287,88	2 251 707,90			
н499У	—	—	513 288,36	2 251 708,13			
512	513 306,00	2 251 716,51	513 306,00	2 251 716,51			
Вырез 13 из 26							
1632	513 330,04	2 251 657,66	513 330,04	2 251 657,66	Метод спутниковых геодезических измерений (определений)	Mt = 0,00	—
1633	513 331,46	2 251 659,99	513 331,46	2 251 659,99			
1634	513 319,77	2 251 685,62	513 319,77	2 251 685,62			
1635	513 308,33	2 251 710,68	513 308,33	2 251 710,68			
1636	513 291,39	2 251 702,59	513 291,39	2 251 702,59			
1637	513 275,03	2 251 694,47	513 275,03	2 251 694,47			
1638	513 258,32	2 251 686,66	513 258,32	2 251 686,66			
1639	513 242,75	2 251 679,19	513 242,75	2 251 679,19			
505	513 226,04	2 251 671,63	513 226,04	2 251 671,63			
506	513 210,08	2 251 664,01	513 210,08	2 251 664,01			

1	2	3	4	5	6	7	8
1640	513 193,26	2 251 655,55	513 193,26	2 251 655,55	Метод спутниковых геодезических измерений (определений)	Mt = 0,00	—
517	513 178,07	2 251 648,33	513 178,07	2 251 648,33		Mt = 0,10	
518	513 160,91	2 251 640,33	513 160,91	2 251 640,33			
523	513 144,71	2 251 632,72	513 144,71	2 251 632,72			
1641	513 128,17	2 251 624,46	513 128,17	2 251 624,46		Mt = 0,00	
1642	513 112,49	2 251 616,89	513 112,49	2 251 616,89			
528	513 096,06	2 251 608,72	513 096,06	2 251 608,72		Mt = 0,10	
529	513 080,26	2 251 600,89	513 080,26	2 251 600,89			
н530У	—	—	513 092,21	2 251 575,63			
621	513 092,84	2 251 574,33	513 092,84	2 251 574,33			
622	513 103,18	2 251 552,49	513 103,18	2 251 552,49			
623	513 106,28	2 251 551,77	513 106,28	2 251 551,77			
620	513 121,28	2 251 558,22	513 121,28	2 251 558,22			
624	513 137,09	2 251 565,83	513 137,09	2 251 565,83			
634	513 152,73	2 251 573,74	513 152,73	2 251 573,74			
632	513 169,10	2 251 581,50	513 169,10	2 251 581,50			
639	513 185,19	2 251 589,01	513 185,19	2 251 589,01			

1	2	3	4	5	6	7	8
н640У	—	—	513 201,83	2 251 597,04	Метод спутниковых геодезических измерений (определений)	Mt = 0,10	—
644	513 202,23	2 251 597,23	513 202,23	2 251 597,23			
641	513 217,55	2 251 604,53	513 217,55	2 251 604,53			
655	513 234,27	2 251 612,52	513 234,27	2 251 612,52			
н651У	—	—	513 250,22	2 251 620,58			
659	513 251,00	2 251 620,97	513 251,00	2 251 620,97			
656	513 264,83	2 251 627,94	513 264,83	2 251 627,94			
н657У	—	—	513 266,57	2 251 628,81			
1643	513 282,36	2 251 636,69	513 282,36	2 251 636,69			
663	513 298,36	2 251 643,78	513 298,36	2 251 643,78			
н664У	—	—	513 299,59	2 251 644,30			
666	513 315,81	2 251 651,15	513 315,81	2 251 651,15			
1632	513 330,04	2 251 657,66	513 330,04	2 251 657,66			
Вырез 14 из 26							
1644	513 351,23	2 251 601,59	513 351,23	2 251 601,59	Метод спутниковых геодезических измерений (определений)	Mt = 0,00	—
1645	513 351,05	2 251 606,84	513 351,05	2 251 606,84			
1646	513 345,88	2 251 625,32	513 345,88	2 251 625,32			
1647	513 337,04	2 251 648,43	513 337,04	2 251 648,43			

1	2	3	4	5	6	7	8
1648	513 334,87	2 251 651,76	513 334,87	2 251 651,76	Метод спутниковых геодезических измерений (определений)	Mt = 0,00	—
1649	513 332,17	2 251 653,40	513 332,17	2 251 653,40			
1650	513 318,13	2 251 646,24	513 318,13	2 251 646,24			
1651	513 301,22	2 251 638,58	513 301,22	2 251 638,58			
1652	513 284,99	2 251 631,01	513 284,99	2 251 631,01			
1653	513 267,56	2 251 623,59	513 267,56	2 251 623,59			
1654	513 251,32	2 251 615,93	513 251,32	2 251 615,93		Mt = 0,10	
650	513 236,36	2 251 607,90	513 236,36	2 251 607,90			
646	513 220,42	2 251 600,04	513 220,42	2 251 600,04		Mt = 0,00	
1655	513 203,73	2 251 592,09	513 203,73	2 251 592,09			
1656	513 188,12	2 251 584,73	513 188,12	2 251 584,73		Mt = 0,10	
1657	—	—	513 187,86	2 251 584,61			
636	513 171,29	2 251 576,60	513 171,29	2 251 576,60			
637	513 154,74	2 251 568,83	513 154,74	2 251 568,83			
628	513 138,80	2 251 560,74	513 138,80	2 251 560,74			
629	513 123,12	2 251 552,97	513 123,12	2 251 552,97		Mt = 0,00	
1658	513 114,58	2 251 548,74	513 114,58	2 251 548,74			

1	2	3	4	5	6	7	8
1659	513 108,05	2 251 544,11	513 108,05	2 251 544,11	Метод спутниковых геодезических измерений (определений)	Mt = 0,00	—
699	513 119,07	2 251 519,39	513 119,07	2 251 519,39		Mt = 0,10	
н700У	—	—	513 130,44	2 251 495,65		—	
1660	513 130,81	2 251 493,08	—	—		Mt = 0,10	
н701У	—	—	513 133,40	2 251 494,28		—	
н696У	—	—	513 148,19	2 251 501,38		Mt = 0,10	
1661	513 147,95	2 251 502,11	—	—		—	
н692У	—	—	513 163,79	2 251 509,69		Mt = 0,10	
693	513 164,80	2 251 510,17	513 164,80	2 251 510,17		—	
691	513 180,09	2 251 517,64	513 180,09	2 251 517,64		Mt = 0,10	
1662	513 196,43	2 251 525,70	513 196,43	2 251 525,70		—	
683	—	—	513 196,99	2 251 525,95		Mt = 0,00	
682	513 212,88	2 251 533,06	513 212,88	2 251 533,06		Mt = 0,10	
680	513 228,75	2 251 541,14	513 228,75	2 251 541,14			
679	513 244,92	2 251 548,58	513 244,92	2 251 548,58			
н678У	—	—	513 261,26	2 251 556,91			
н677У	—	—	513 277,27	2 251 565,07			

1	2	3	4	5	6	7	8
675	513 293,60	2 251 573,38	513 293,60	2 251 573,38	Метод спутниковых геодезических измерений (определений)	Mt = 0,10	—
672	513 309,51	2 251 580,85	513 309,51	2 251 580,85			
1663	513 325,78	2 251 588,53	513 325,78	2 251 588,53		Mt = 0,00	
1664	513 344,25	2 251 597,39	513 344,25	2 251 597,39			
1644	513 351,23	2 251 601,59	513 351,23	2 251 601,59			
Вырез 15 из 26							
1665	512 934,11	2 251 881,17	512 934,11	2 251 881,17	Метод спутниковых геодезических измерений (определений)	Mt = 0,00	—
1666	512 921,80	2 251 906,59	512 921,80	2 251 906,59			
1667	512 910,01	2 251 931,11	512 910,01	2 251 931,11			
1668	512 894,16	2 251 923,58	512 894,16	2 251 923,58			
170	512 878,01	2 251 915,91	512 878,01	2 251 915,91		Mt = 0,10	
1669	512 861,39	2 251 908,45	512 861,39	2 251 908,45		Mt = 0,00	
1670	512 845,09	2 251 900,44	512 845,09	2 251 900,44		Mt = 0,10	
174	512 828,40	2 251 893,38	512 828,40	2 251 893,38			
175	512 812,07	2 251 885,68	512 812,07	2 251 885,68		Mt = 0,00	
1671	512 796,06	2 251 878,41	512 796,06	2 251 878,41			
1672	512 778,62	2 251 869,88	512 778,62	2 251 869,88		Mt = 0,10	
1673	512 763,56	2 251 862,43	512 763,56	2 251 862,43			

1	2	3	4	5	6	7	8
1674	512 746,75	2 251 854,09	512 746,75	2 251 854,09	Метод спутниковых геодезических измерений (определений)	Mt = 0,10	—
1675	512 732,86	2 251 847,36	512 732,86	2 251 847,36		Mt = 0,00	
1676	512 730,67	2 251 846,30	512 730,67	2 251 846,30			
1677	512 715,02	2 251 838,73	512 715,02	2 251 838,73			
1678	512 685,36	2 251 824,94	512 685,36	2 251 824,94			
1679	512 686,12	2 251 823,40	512 686,12	2 251 823,40			
1680	512 693,44	2 251 808,53	512 693,44	2 251 808,53			
1681	512 701,94	2 251 791,26	512 701,94	2 251 791,26		Mt = 0,10	
1682	—	—	512 702,47	2 251 790,25			
1683	512 709,14	2 251 777,59	512 709,14	2 251 777,59		Mt = 0,00	
1684	512 711,25	2 251 776,38	512 711,25	2 251 776,38			
1685	512 713,42	2 251 775,78	512 713,42	2 251 775,78			
1686	512 739,88	2 251 787,10	512 739,88	2 251 787,10			
1687	512 755,98	2 251 794,89	512 755,98	2 251 794,89			
190	512 771,85	2 251 802,78	512 771,85	2 251 802,78			
187	512 788,25	2 251 810,65	512 788,25	2 251 810,65		Mt = 0,10	
193	512 802,20	2 251 817,27	512 802,20	2 251 817,27			

1	2	3	4	5	6	7	8	
н191У	—	—	512 804,24	2 251 818,26	Метод спутниковых геодезических измерений (определений)	Mt = 0,10	—	
194	512 820,85	2 251 826,31	512 820,85	2 251 826,31				
196	512 836,77	2 251 833,50	512 836,77	2 251 833,50				
206	512 853,19	2 251 841,48	512 853,19	2 251 841,48				
207	512 869,48	2 251 849,36	512 869,48	2 251 849,36				
н204У	—	—	512 869,67	2 251 849,46		Mt = 0,00		
1688	512 885,50	2 251 857,50	512 885,50	2 251 857,50				
1387	512 901,27	2 251 865,63	512 901,27	2 251 865,63				Mt = 0,10
1386	512 917,45	2 251 873,18	512 917,45	2 251 873,18				
1665	512 934,11	2 251 881,17	512 934,11	2 251 881,17				Mt = 0,00
Вырез 16 из 26								
1689	513 373,08	2 251 538,70	513 373,08	2 251 538,70	Метод спутниковых геодезических измерений (определений)	Mt = 0,00	—	
1690	513 375,34	2 251 543,45	513 375,34	2 251 543,45				
1691	513 365,84	2 251 568,33	513 365,84	2 251 568,33				
1692	513 357,25	2 251 590,44	513 357,25	2 251 590,44				
1693	513 353,65	2 251 592,73	513 353,65	2 251 592,73				
1694	513 345,83	2 251 592,00	513 345,83	2 251 592,00		Mt = 0,10		
н669У	—	—	513 344,46	2 251 591,35				

1	2	3	4	5	6	7	8
670	513 328,26	2 251 583,72	513 328,26	2 251 583,72	Метод спутниковых геодезических измерений (определений)	Mt = 0,10	—
1695	513 312,23	2 251 575,83	513 312,23	2 251 575,83		Mt = 0,00	
1696	513 295,61	2 251 567,69	513 295,61	2 251 567,69			
1697	513 278,88	2 251 560,35	513 278,88	2 251 560,35		Mt = 0,10	
160	513 262,66	2 251 552,09	513 262,66	2 251 552,09			
161	513 247,24	2 251 544,22	513 247,24	2 251 544,22			
131	513 231,53	2 251 536,43	513 231,53	2 251 536,43			
н132У	—	—	513 215,29	2 251 528,56			
684	513 213,78	2 251 527,83	513 213,78	2 251 527,83			
685	513 199,29	2 251 521,32	513 199,29	2 251 521,32			
н686У	—	—	513 198,35	2 251 520,87			
689	513 182,02	2 251 513,16	513 182,02	2 251 513,16		Mt = 0,00	
694	513 166,04	2 251 505,31	513 166,04	2 251 505,31			
1698	513 148,49	2 251 495,78	513 148,49	2 251 495,78			
1699	513 133,03	2 251 488,64	513 133,03	2 251 488,64		Mt = 0,10	
782	513 145,10	2 251 464,58	513 145,10	2 251 464,58			
783	513 157,89	2 251 438,59	513 157,89	2 251 438,59			

1	2	3	4	5	6	7	8
781	513 174,91	2 251 446,33	513 174,91	2 251 446,33	Метод спутниковых геодезических измерений (определений)	Mt = 0,10	—
788	513 190,44	2 251 453,77	513 190,44	2 251 453,77			
791	513 207,16	2 251 462,13	513 207,16	2 251 462,13			
1700	513 222,67	2 251 469,44	513 222,67	2 251 469,44		Mt = 0,00	
н797У	—	—	513 239,51	2 251 477,62		Mt = 0,10	
н47У	—	—	513 255,56	2 251 485,41			
48	513 263,95	2 251 489,48	513 263,95	2 251 489,48			
н44У	—	—	513 272,10	2 251 493,00			
800	513 287,96	2 251 499,84	513 287,96	2 251 499,84			
н801У	—	—	513 288,52	2 251 500,13			
804	513 304,98	2 251 508,55	513 304,98	2 251 508,55		Mt = 0,00	
1701	513 320,75	2 251 515,65	513 320,75	2 251 515,65			
818	513 337,26	2 251 523,62	513 337,26	2 251 523,62			
816	513 353,50	2 251 529,24	513 353,50	2 251 529,24		Mt = 0,00	
1689	513 373,08	2 251 538,70	513 373,08	2 251 538,70			
Вырез 17 из 26							
252	512 960,55	2 251 825,01	512 960,55	2 251 825,01	Метод спутниковых геодезических измерений (определений)	Mt = 0,10	—
253	512 948,64	2 251 850,57	512 948,64	2 251 850,57			

1	2	3	4	5	6	7	8
1702	512 936,58	2 251 875,64	512 936,58	2 251 875,64	Метод спутниковых геодезических измерений (определений)	Mt = 0,00	—
1703	512 920,35	2 251 868,20	512 920,35	2 251 868,20			
1704	512 904,23	2 251 860,28	512 904,23	2 251 860,28			
209	512 887,60	2 251 852,66	512 887,60	2 251 852,66		Mt = 0,10	
210	512 871,33	2 251 845,00	512 871,33	2 251 845,00			
203	512 855,11	2 251 837,33	512 855,11	2 251 837,33			
199	512 838,99	2 251 829,42	512 838,99	2 251 829,42			
200	512 826,53	2 251 823,79	512 826,53	2 251 823,79			
75	512 822,87	2 251 822,05	512 822,87	2 251 822,05			
76	512 806,01	2 251 813,69	512 806,01	2 251 813,69			
1705	512 790,46	2 251 805,98	512 790,46	2 251 805,98		Mt = 0,00	
1706	512 774,40	2 251 798,43	512 774,40	2 251 798,43			
1707	512 758,16	2 251 790,45	512 758,16	2 251 790,45			
182	512 741,58	2 251 782,32	512 741,58	2 251 782,32		Mt = 0,10	
183	512 740,92	2 251 782,00	512 740,92	2 251 782,00			
184	512 715,96	2 251 767,90	512 715,96	2 251 767,90			
185	512 724,10	2 251 752,29	512 724,10	2 251 752,29			

1	2	3	4	5	6	7	8
1708	512 724,63	2 251 751,27	—	—	Метод спутниковых геодезических измерений (определений)	0,00	—
н1709У	—	—	512 724,36	2 251 751,19		Mt = 0,10	
н1710У	—	—	512 727,40	2 251 745,46			
114	512 732,51	2 251 736,22	512 732,51	2 251 736,22			
115	512 740,09	2 251 722,46	512 740,09	2 251 722,46			
116	512 743,04	2 251 720,36	512 743,04	2 251 720,36			
112	512 766,17	2 251 731,94	512 766,17	2 251 731,94		Mt = 0,00	
1711	512 782,40	2 251 739,79	512 782,40	2 251 739,79			
1712	512 798,91	2 251 747,20	512 798,91	2 251 747,20			
1713	512 814,49	2 251 754,77	512 814,49	2 251 754,77			
1714	512 831,38	2 251 762,61	512 831,38	2 251 762,61			
1715	512 847,49	2 251 770,21	512 847,49	2 251 770,21		Mt = 0,10	
261	512 863,91	2 251 777,93	512 863,91	2 251 777,93			
259	512 879,79	2 251 785,96	512 879,79	2 251 785,96		Mt = 0,00	
1716	512 896,05	2 251 793,69	512 896,05	2 251 793,69			
1717	512 906,74	2 251 798,71	512 906,74	2 251 798,71			
1718	512 906,61	2 251 799,62	512 906,61	2 251 799,62			

1	2	3	4	5	6	7	8
1719	512 910,31	2 251 801,38	512 910,31	2 251 801,38	Метод спутниковых геодезических измерений (определений)	Mt = 0,00	—
1720	512 912,53	2 251 801,55	512 912,53	2 251 801,55			
258	512 928,81	2 251 809,17	512 928,81	2 251 809,17		Mt = 0,10	
256	512 944,91	2 251 817,14	512 944,91	2 251 817,14			
255	512 944,65	2 251 817,52	512 944,65	2 251 817,52			
252	512 960,55	2 251 825,01	512 960,55	2 251 825,01			
Вырез 18 из 26							
613	513 094,66	2 251 546,26	513 094,66	2 251 546,26	Метод спутниковых геодезических измерений (определений)	Mt = 0,10	—
614	513 083,02	2 251 571,77	513 083,02	2 251 571,77		Mt = 0,00	
1721	513 071,00	2 251 596,58	513 071,00	2 251 596,58			
538	513 056,26	2 251 589,36	513 056,26	2 251 589,36		Mt = 0,10	
539	513 038,82	2 251 581,28	513 038,82	2 251 581,28			
32	513 022,09	2 251 572,97	513 022,09	2 251 572,97			
33	513 005,53	2 251 565,11	513 005,53	2 251 565,11			
548	512 990,46	2 251 558,01	512 990,46	2 251 558,01			
н549У	—	—	512 989,32	2 251 557,48			
551	512 973,58	2 251 550,04	512 973,58	2 251 550,04			
556	512 957,36	2 251 541,71	512 957,36	2 251 541,71			

1	2	3	4	5	6	7	8
558	512 940,41	2 251 534,10	512 940,41	2 251 534,10	Метод спутниковых геодезических измерений (определений)	Mt = 0,10	—
564	512 925,00	2 251 526,78	512 925,00	2 251 526,78			
570	512 908,18	2 251 518,99	512 908,18	2 251 518,99			
571	512 892,47	2 251 511,32	512 892,47	2 251 511,32		Mt = 0,00	
574	512 875,99	2 251 503,28	512 875,99	2 251 503,28		Mt = 0,10	
578	512 861,05	2 251 495,56	512 861,05	2 251 495,56			
579	512 858,41	2 251 493,07	512 858,41	2 251 493,07			
580	512 860,98	2 251 470,77	512 860,98	2 251 470,77		Mt = 0,00	
582	512 863,20	2 251 452,68	512 863,20	2 251 452,68		Mt = 0,10	
584	512 866,41	2 251 438,42	512 866,41	2 251 438,42			
585	512 883,94	2 251 445,22	512 883,94	2 251 445,22			
583	512 900,59	2 251 452,66	512 900,59	2 251 452,66			
586	512 916,60	2 251 460,34	512 916,60	2 251 460,34			
589	512 933,23	2 251 468,19	512 933,23	2 251 468,19			
590	512 949,33	2 251 475,62	512 949,33	2 251 475,62			
594	512 966,10	2 251 483,19	512 966,10	2 251 483,19			
593	512 982,13	2 251 490,74	512 982,13	2 251 490,74			

1	2	3	4	5	6	7	8
597	512 998,27	2 251 498,61	512 998,27	2 251 498,61	Метод спутниковых геодезических измерений (определений)	Mt = 0,10	—
600	513 014,29	2 251 507,39	513 014,29	2 251 507,39			
603	513 030,60	2 251 514,71	513 030,60	2 251 514,71			
606	513 047,61	2 251 523,14	513 047,61	2 251 523,14			
631	513 061,77	2 251 529,98	513 061,77	2 251 529,98			
н612У	—	—	513 062,85	2 251 530,51			
615	513 079,46	2 251 538,65	513 079,46	2 251 538,65			
613	513 094,66	2 251 546,26	513 094,66	2 251 546,26			
Вырез 19 из 26							
296	512 988,72	2 251 769,61	512 988,72	2 251 769,61	Метод спутниковых геодезических измерений (определений)	Mt = 0,10	—
297	512 975,80	2 251 794,73	512 975,80	2 251 794,73			
298	512 975,74	2 251 794,88	512 975,74	2 251 794,88			
1722	512 963,54	2 251 820,40	512 963,54	2 251 820,40		Mt = 0,00	
1723	512 946,95	2 251 812,44	512 946,95	2 251 812,44			
1724	512 931,22	2 251 804,42	512 931,22	2 251 804,42			
1725	512 914,90	2 251 796,54	512 914,90	2 251 796,54			
1726	512 898,50	2 251 788,57	512 898,50	2 251 788,57			
263	512 881,90	2 251 780,86	512 881,90	2 251 780,86			

1	2	3	4	5	6	7	8
264	512 866,14	2 251 773,43	512 866,14	2 251 773,43	Метод спутниковых геодезических измерений (определений)	Mt = 0,10	—
1727	512 849,95	2 251 765,25	512 849,95	2 251 765,25		Mt = 0,00	
1728	512 833,74	2 251 757,71	512 833,74	2 251 757,71			
1729	512 817,36	2 251 750,13	512 817,36	2 251 750,13		Mt = 0,10	
267	512 800,77	2 251 742,47	512 800,77	2 251 742,47			
268	512 784,58	2 251 735,09	512 784,58	2 251 735,09			
271	512 768,45	2 251 727,05	512 768,45	2 251 727,05			
272	512 743,73	2 251 715,14	512 743,73	2 251 715,14			
н273У	—	—	512 758,07	2 251 690,62			
275	512 758,78	2 251 689,40	512 758,78	2 251 689,40			
276	512 773,30	2 251 666,14	512 773,30	2 251 666,14			
277	512 793,28	2 251 675,84	512 793,28	2 251 675,84			
274	—	—	512 793,53	2 251 675,96		Mt = 0,10	
284	512 809,20	2 251 683,62	512 809,20	2 251 683,62			
282	512 825,40	2 251 691,61	512 825,40	2 251 691,61			
287	512 841,92	2 251 699,59	512 841,92	2 251 699,59			
1730	512 858,11	2 251 707,59	512 858,11	2 251 707,59		Mt = 0,00	

1	2	3	4	5	6	7	8
1731	512 874,18	2 251 715,24	512 874,18	2 251 715,24	Метод спутниковых геодезических измерений (определений)	Mt = 0,00	—
291	512 890,62	2 251 723,16	512 890,62	2 251 723,16		Mt = 0,10	
295	512 906,37	2 251 730,36	512 906,37	2 251 730,36			
1732	512 922,84	2 251 738,33	512 922,84	2 251 738,33			
1733	512 938,99	2 251 745,79	512 938,99	2 251 745,79		Mt = 0,00	
1734	512 955,40	2 251 753,66	512 955,40	2 251 753,66			
301	512 971,87	2 251 761,52	512 971,87	2 251 761,52			
296	512 988,72	2 251 769,61	512 988,72	2 251 769,61		Mt = 0,10	
Вырез 20 из 26							
1735	513 042,49	2 251 657,70	513 042,49	2 251 657,70	Метод спутниковых геодезических измерений (определений)	Mt = 0,00	—
1736	513 029,73	2 251 683,75	513 029,73	2 251 683,75			
1737	513 017,39	2 251 708,32	513 017,39	2 251 708,32			
1738	513 001,01	2 251 700,79	513 001,01	2 251 700,79			
392	512 984,55	2 251 692,89	512 984,55	2 251 692,89		Mt = 0,10	
2	512 968,37	2 251 685,20	512 968,37	2 251 685,20			
3	512 952,22	2 251 677,27	512 952,22	2 251 677,27			
395	512 935,85	2 251 669,57	512 935,85	2 251 669,57			
н397У	—	—	512 919,91	2 251 662,39			

1	2	3	4	5	6	7	8
1739	512 919,87	2 251 661,86	—	—	Метод спутниковых геодезических измерений (определений)	—	
399	512 903,51	2 251 654,39	512 903,51	2 251 654,39		Mt = 0,10	
463	512 887,32	2 251 646,53	512 887,32	2 251 646,53			
407	512 871,04	2 251 638,53	512 871,04	2 251 638,53			
408	512 854,92	2 251 630,97	512 854,92	2 251 630,97			
410	512 838,77	2 251 623,10	512 838,77	2 251 623,10			
414	512 822,53	2 251 615,02	512 822,53	2 251 615,02			
416	512 805,32	2 251 606,62	512 805,32	2 251 606,62			
1740	512 818,17	2 251 581,27	—	—			
417	—	—	512 818,30	2 251 581,01		Mt = 0,10	
419	512 831,23	2 251 555,59	512 831,23	2 251 555,59			
418	512 847,21	2 251 563,71	512 847,21	2 251 563,71			
424	512 863,72	2 251 571,56	512 863,72	2 251 571,56			
427	512 879,61	2 251 579,35	512 879,61	2 251 579,35			
430	512 895,92	2 251 586,96	512 895,92	2 251 586,96			
433	512 912,52	2 251 594,72	512 912,52	2 251 594,72			
440	512 928,71	2 251 602,34	512 928,71	2 251 602,34			

1	2	3	4	5	6	7	8
439	512 945,08	2 251 610,17	512 945,08	2 251 610,17	Метод спутниковых геодезических измерений (определений)	Mt = 0,10	—
443	512 960,74	2 251 617,82	512 960,74	2 251 617,82			
448	512 977,48	2 251 625,33	512 977,48	2 251 625,33			
446	512 993,50	2 251 632,96	512 993,50	2 251 632,96		Mt = 0,00	
1741	513 010,18	2 251 641,55	513 010,18	2 251 641,55			
1742	513 025,76	2 251 649,20	513 025,76	2 251 649,20			
1735	513 042,49	2 251 657,70	513 042,49	2 251 657,70			
Вырез 21 из 26							
389	513 014,80	2 251 713,85	513 014,80	2 251 713,85	Метод спутниковых геодезических измерений (определений)	Mt = 0,10	—
302	513 003,07	2 251 739,48	513 003,07	2 251 739,48			
303	512 991,11	2 251 764,87	512 991,11	2 251 764,87			
304	512 973,93	2 251 756,76	512 973,93	2 251 756,76			
1743	512 957,66	2 251 749,06	512 957,66	2 251 749,06		Mt = 0,00	
1744	512 941,57	2 251 741,27	512 941,57	2 251 741,27			
1745	512 924,37	2 251 733,21	512 924,37	2 251 733,21			
1746	512 909,43	2 251 725,97	512 909,43	2 251 725,97			
1747	512 892,89	2 251 718,59	512 892,89	2 251 718,59			
1748	512 875,95	2 251 710,12	512 875,95	2 251 710,12			

1	2	3	4	5	6	7	8
1749	512 860,07	2 251 702,79	512 860,07	2 251 702,79	Метод спутниковых геодезических измерений (определений)	Mt = 0,00	—
290	512 843,56	2 251 694,76	512 843,56	2 251 694,76		Mt = 0,10	
286	512 827,73	2 251 687,14	512 827,73	2 251 687,14			
279	512 811,80	2 251 679,05	512 811,80	2 251 679,05			
280	512 795,48	2 251 670,96	512 795,48	2 251 670,96			
1750	512 776,10	2 251 661,25	512 776,10	2 251 661,25			
1751	512 789,79	2 251 636,62	512 789,79	2 251 636,62		Mt = 0,00	
1752	512 802,90	2 251 611,50	512 802,90	2 251 611,50			
413	512 820,26	2 251 619,90	512 820,26	2 251 619,90		Mt = 0,10	
412	512 836,66	2 251 628,05	512 836,66	2 251 628,05			
402	512 852,78	2 251 635,77	512 852,78	2 251 635,77			
401	512 868,87	2 251 643,49	512 868,87	2 251 643,49			
1753	512 884,99	2 251 651,32	512 884,99	2 251 651,32			
1754	512 901,07	2 251 659,22	512 901,07	2 251 659,22		Mt = 0,00	
1755	512 917,36	2 251 666,93	512 917,36	2 251 666,93			
1756	512 932,99	2 251 674,43	512 932,99	2 251 674,43			
405	512 948,85	2 251 681,92	512 948,85	2 251 681,92		Mt = 0,10	

1	2	3	4	5	6	7	8
н25У	—	—	512 965,83	2 251 690,21	Метод спутниковых геодезических измерений (определений)	Mt = 0,10	—
26	512 966,10	2 251 690,34	512 966,10	2 251 690,34			
22	512 981,68	2 251 697,96	512 981,68	2 251 697,96			
390	512 998,42	2 251 706,15	512 998,42	2 251 706,15			
389	513 014,80	2 251 713,85	513 014,80	2 251 713,85			
Вырез 22 из 26							
1757	513 398,09	2 251 485,81	513 398,09	2 251 485,81	Метод спутниковых геодезических измерений (определений)	Mt = 0,10	—
1758	513 398,89	2 251 488,14	513 398,89	2 251 488,14			
1759	513 387,67	2 251 512,26	513 387,67	2 251 512,26			
1760	513 378,27	2 251 534,17	513 378,27	2 251 534,17		Mt = 0,00	
1761	—	—	513 376,89	2 251 533,68		Mt = 0,10	
1762	513 355,49	2 251 526,08	513 355,49	2 251 526,08			
815	—	—	513 339,56	2 251 519,45		—	
1763	513 339,50	2 251 519,43	—	—		—	
н807У	—	—	513 323,15	2 251 511,33		Mt = 0,10	
808	513 322,81	2 251 511,16	513 322,81	2 251 511,16			
809	513 306,67	2 251 503,09	513 306,67	2 251 503,09			
803	513 290,20	2 251 496,18	513 290,20	2 251 496,18			

1	2	3	4	5	6	7	8
799	513 274,08	2 251 488,33	513 274,08	2 251 488,33	Метод спутниковых геодезических измерений (определений)	Mt = 0,10	—
738	513 257,80	2 251 480,66	513 257,80	2 251 480,66			
739	513 241,33	2 251 473,34	513 241,33	2 251 473,34			
795	513 225,00	2 251 465,24	513 225,00	2 251 465,24			
793	513 209,11	2 251 457,50	513 209,11	2 251 457,50			
790	513 192,65	2 251 449,15	513 192,65	2 251 449,15			
785	513 176,83	2 251 441,41	513 176,83	2 251 441,41			
786	513 160,32	2 251 433,18	513 160,32	2 251 433,18			
787	513 172,83	2 251 408,42	513 172,83	2 251 408,42			
856	513 184,91	2 251 382,98	513 184,91	2 251 382,98			
855	513 201,17	2 251 390,47	513 201,17	2 251 390,47			
854	513 217,30	2 251 398,30	513 217,30	2 251 398,30			
1764	513 233,44	2 251 406,18	513 233,44	2 251 406,18			
849	513 249,64	2 251 413,90	513 249,64	2 251 413,90		Mt = 0,10	
848	513 266,23	2 251 422,02	513 266,23	2 251 422,02			
845	513 282,11	2 251 429,68	513 282,11	2 251 429,68			
844	513 298,44	2 251 437,55	513 298,44	2 251 437,55			

1	2	3	4	5	6	7	8	
1765	513 314,89	2 251 445,61	513 314,89	2 251 445,61	Метод спутниковых геодезических измерений (определений)	Mt = 0,00	—	
836	513 331,06	2 251 452,75	513 331,06	2 251 452,75				
835	513 346,62	2 251 460,62	513 346,62	2 251 460,62				
824	513 363,00	2 251 468,44	513 363,00	2 251 468,44		Mt = 0,10		
822	513 379,74	2 251 476,51	513 379,74	2 251 476,51				
н819У	—	—	513 396,70	2 251 485,11				
1757	513 398,09	2 251 485,81	513 398,09	2 251 485,81				
Вырез 23 из 26								
535	513 068,63	2 251 601,51	513 068,63	2 251 601,51	Метод спутниковых геодезических измерений (определений)	Mt = 0,10	—	
449	513 056,94	2 251 628,46	513 056,94	2 251 628,46				
450	513 044,67	2 251 653,50	513 044,67	2 251 653,50				
н451У	—	—	513 027,45	2 251 644,62				
1766	513 027,04	2 251 643,94	—	—		—		
1767	513 011,53	2 251 636,80	513 011,53	2 251 636,80		Mt = 0,10		
1768	512 995,20	2 251 629,00	512 995,20	2 251 629,00		Mt = 0,00		
1769	512 979,34	2 251 621,66	512 979,34	2 251 621,66				
445	512 963,10	2 251 613,67	512 963,10	2 251 613,67		Mt = 0,10		
442	512 946,63	2 251 605,86	512 946,63	2 251 605,86				

1	2	3	4	5	6	7	8
438	512 930,60	2 251 598,12	512 930,60	2 251 598,12	Метод спутниковых геодезических измерений (определений)	Mt = 0,10	—
436	512 913,87	2 251 590,33	512 913,87	2 251 590,33			
432	512 898,19	2 251 582,56	512 898,19	2 251 582,56			
429	512 882,11	2 251 574,58	512 882,11	2 251 574,58			
426	512 865,73	2 251 567,26	512 865,73	2 251 567,26			
421	512 848,83	2 251 559,31	512 848,83	2 251 559,31			
422	512 833,95	2 251 552,46	512 833,95	2 251 552,46			
423	—	—	512 845,17	2 251 525,81			
1770	512 845,60	2 251 524,81	512 845,60	2 251 524,81		Mt = 0,00	
1771	512 856,27	2 251 501,70	512 856,27	2 251 501,70			
1772	512 859,64	2 251 501,68	512 859,64	2 251 501,68			
577	512 873,72	2 251 508,29	512 873,72	2 251 508,29		Mt = 0,10	
573	512 889,96	2 251 516,11	512 889,96	2 251 516,11			
569	512 906,06	2 251 523,68	512 906,06	2 251 523,68			
566	512 922,85	2 251 531,45	512 922,85	2 251 531,45			
563	512 938,24	2 251 539,04	512 938,24	2 251 539,04			
560	512 955,08	2 251 546,97	512 955,08	2 251 546,97			

1	2	3	4	5	6	7	8
555	512 971,09	2 251 554,78	512 971,09	2 251 554,78	Метод спутниковых геодезических измерений (определений)	Mt = 0,10	—
553	512 988,07	2 251 562,74	512 988,07	2 251 562,74			
547	513 003,46	2 251 570,59	513 003,46	2 251 570,59			
545	513 019,84	2 251 577,63	513 019,84	2 251 577,63			
542	513 036,52	2 251 586,21	513 036,52	2 251 586,21			
536	513 053,16	2 251 593,76	513 053,16	2 251 593,76			
535	513 068,63	2 251 601,51	513 068,63	2 251 601,51			
Вырез 24 из 26							
1773	513 413,26	2 251 454,75	513 413,26	2 251 454,75	Метод спутниковых геодезических измерений (определений)	Mt = 0,00	—
1774	513 401,79	2 251 481,30	513 401,79	2 251 481,30		Mt = 0,10	
832	513 381,96	2 251 471,26	513 381,96	2 251 471,26		Mt = 0,00	
1775	513 365,81	2 251 463,61	513 365,81	2 251 463,61		Mt = 0,10	
838	513 348,81	2 251 455,63	513 348,81	2 251 455,63			
н839У	—	—	513 333,38	2 251 447,98			
841	513 333,17	2 251 447,88	513 333,17	2 251 447,88		Mt = 0,00	
842	513 317,04	2 251 439,97	513 317,04	2 251 439,97			
1776	513 300,84	2 251 432,03	513 300,84	2 251 432,03		Mt = 0,10	
847	513 284,71	2 251 424,76	513 284,71	2 251 424,76		Mt = 0,10	

1	2	3	4	5	6	7	8
50	513 268,45	2 251 416,84	513 268,45	2 251 416,84	Метод спутниковых геодезических измерений (определений)	Mt = 0,10	—
51	513 252,06	2 251 409,04	513 252,06	2 251 409,04			
850	513 235,83	2 251 401,04	513 235,83	2 251 401,04			
852	513 219,63	2 251 393,75	513 219,63	2 251 393,75			
858	513 202,78	2 251 386,18	513 202,78	2 251 386,18			
859	513 187,11	2 251 378,08	513 187,11	2 251 378,08			
860	513 199,57	2 251 352,25	513 199,57	2 251 352,25			
934	513 211,96	2 251 326,64	513 211,96	2 251 326,64			
933	513 228,21	2 251 334,59	513 228,21	2 251 334,59			
942	513 243,66	2 251 342,40	513 243,66	2 251 342,40			
941	513 260,33	2 251 350,21	513 260,33	2 251 350,21			
945	513 276,54	2 251 358,29	513 276,54	2 251 358,29			
946	513 292,72	2 251 366,52	513 292,72	2 251 366,52			
947	513 308,98	2 251 374,15	513 308,98	2 251 374,15			
948	513 325,68	2 251 381,83	513 325,68	2 251 381,83			
951	513 341,90	2 251 389,62	513 341,90	2 251 389,62			
954	513 358,03	2 251 397,60	513 358,03	2 251 397,60			

1	2	3	4	5	6	7	8
957	513 373,87	2 251 405,48	513 373,87	2 251 405,48	Метод спутниковых геодезических измерений (определений)	Mt = 0,10	—
837	513 360,83	2 251 429,82	513 360,83	2 251 429,82			
1777	513 377,85	2 251 437,98	513 377,85	2 251 437,98		Mt = 0,00	
834	—	—	513 378,25	2 251 438,18		Mt = 0,10	
831	513 394,02	2 251 446,10	513 394,02	2 251 446,10			
1773	513 413,26	2 251 454,75	513 413,26	2 251 454,75		Mt = 0,00	
Вырез 25 из 26							
1084	513 412,07	2 251 285,12	513 412,07	2 251 285,12	Метод спутниковых геодезических измерений (определений)	Mt = 0,10	—
1086	513 427,69	2 251 293,08	513 427,69	2 251 293,08			
1091	513 443,61	2 251 300,59	513 443,61	2 251 300,59			
1095	513 460,27	2 251 308,12	513 460,27	2 251 308,12			
1100	513 479,89	2 251 317,74	513 479,89	2 251 317,74			
1098	513 493,02	2 251 324,73	513 493,02	2 251 324,73			
1099	513 481,34	2 251 340,07	513 481,34	2 251 340,07			
1096	513 454,85	2 251 328,62	513 454,85	2 251 328,62			
1097	513 450,33	2 251 334,19	513 450,33	2 251 334,19			
1092	513 433,72	2 251 326,21	513 433,72	2 251 326,21			
1087	513 417,50	2 251 318,08	513 417,50	2 251 318,08			

1	2	3	4	5	6	7	8
1085	513 400,44	2 251 309,53	513 400,44	2 251 309,53	Метод спутниковых геодезических измерений (определений)	Mt = 0,10	—
И960У	—	—	513 399,38	2 251 311,64			
961	513 387,13	2 251 336,21	513 387,13	2 251 336,21			
962	513 370,55	2 251 328,11	513 370,55	2 251 328,11			
963	513 354,03	2 251 320,57	513 354,03	2 251 320,57			
965	513 337,62	2 251 313,08	513 337,62	2 251 313,08			
967	513 321,81	2 251 304,95	513 321,81	2 251 304,95		Mt = 0,00	
1778	513 306,02	2 251 296,93	513 306,02	2 251 296,93			
1779	513 289,33	2 251 289,18	513 289,33	2 251 289,18			
1780	513 272,89	2 251 281,37	513 272,89	2 251 281,37		Mt = 0,10	
975	513 257,07	2 251 273,97	513 257,07	2 251 273,97			
976	513 239,81	2 251 265,46	513 239,81	2 251 265,46			
977	513 252,34	2 251 239,67	513 252,34	2 251 239,67			
1063	513 264,12	2 251 214,53	513 264,12	2 251 214,53			
1062	513 281,72	2 251 222,79	513 281,72	2 251 222,79			
1066	513 297,36	2 251 230,36	513 297,36	2 251 230,36		Mt = 0,00	
1781	513 314,37	2 251 238,48	513 314,37	2 251 238,48			

1	2	3	4	5	6	7	8
1074	513 331,01	2 251 246,43	513 331,01	2 251 246,43	Метод спутниковых геодезических измерений (определений)	Mt = 0,10	—
н1075У	—	—	513 346,93	2 251 254,31			
1081	513 347,61	2 251 254,64	513 347,61	2 251 254,64			
1079	513 362,23	2 251 261,97	513 362,23	2 251 261,97			
82	513 379,86	2 251 269,35	513 379,86	2 251 269,35			
78	513 395,65	2 251 276,82	513 395,65	2 251 276,82			
н79У	—	—	513 396,50	2 251 277,25			
1084	513 412,07	2 251 285,12	513 412,07	2 251 285,12			
Вырез 26 из 26							
1782	513 127,52	2 251 906,31	513 127,52	2 251 906,31	Метод спутниковых геодезических измерений (определений)	Mt = 0,00	—
1783	513 097,16	2 251 924,87	513 097,16	2 251 924,87			
1784	513 065,28	2 251 939,01	513 065,28	2 251 939,01			
1785	513 059,50	2 251 936,38	513 059,50	2 251 936,38			
225	513 042,59	2 251 928,68	513 042,59	2 251 928,68		Mt = 0,10	
226	513 025,96	2 251 920,05	513 025,96	2 251 920,05			
219	513 010,10	2 251 912,00	513 010,10	2 251 912,00			
220	512 993,99	2 251 903,82	512 993,99	2 251 903,82			
1786	512 977,92	2 251 895,97	512 977,92	2 251 895,97			

1	2	3	4	5	6	7	8
213	512 961,39	2 251 888,33	512 961,39	2 251 888,33	Метод спутниковых геодезических измерений (определений)	Mt = 0,10	—
214	512 944,58	2 251 879,92	512 944,58	2 251 879,92			
215	512 957,24	2 251 854,40	512 957,24	2 251 854,40			
1787	512 969,11	2 251 829,39	512 969,11	2 251 829,39		Mt = 0,00	
247	512 986,11	2 251 836,89	512 986,11	2 251 836,89		Mt = 0,10	
242	513 002,43	2 251 845,16	513 002,43	2 251 845,16			
240	513 018,64	2 251 852,74	513 018,64	2 251 852,74		Mt = 0,00	
1788	513 034,81	2 251 860,62	513 034,81	2 251 860,62			
233	513 050,68	2 251 868,22	513 050,68	2 251 868,22		Mt = 0,10	
232	513 067,01	2 251 876,26	513 067,01	2 251 876,26			
1789	513 083,09	2 251 884,35	513 083,09	2 251 884,35		Mt = 0,00	
1790	513 099,56	2 251 892,17	513 099,56	2 251 892,17			
1782	513 127,52	2 251 906,31	513 127,52	2 251 906,31			
2							
1365	513 187,06	2 250 910,14	513 187,06	2 250 910,14	Метод спутниковых геодезических измерений (определений)	Mt = 0,10	—
1364	513 174,01	2 250 900,19	513 174,01	2 250 900,19			
1360	513 160,53	2 250 888,80	513 160,53	2 250 888,80		Mt = 0,00	
1791	513 147,58	2 250 877,50	513 147,58	2 250 877,50			

1	2	3	4	5	6	7	8
1792	513 125,50	2 250 863,59	513 125,50	2 250 863,59	Метод спутниковых геодезических измерений (определений)	Mt = 0,00	—
1793	513 127,88	2 250 858,32	513 127,88	2 250 858,32			
1794	513 138,84	2 250 863,95	513 138,84	2 250 863,95			
1367	513 194,88	2 250 916,25	513 194,88	2 250 916,25		Mt = 0,10	
1366	—	—	513 193,83	2 250 915,43			
1365	513 187,06	2 250 910,14	513 187,06	2 250 910,14			

2. Сведения о частях границ уточняемого земельного участка с кадастровым номером 73:19:082701:867 :

Обозначение части границ		Горизонтальное проложение (S), м	Описание прохождения части границ	Сведения о согласовании местоположения границ (согласовано/спорное)
от т.	до т.			
1	2	3	4	5
1				
1389	1390	242,20	—	согласовано
1390	1391	97,88		
1391	1392	100,28		
1392	1393	247,07		
1393	1394	40,01		
1394	1395	1,96		
1395	349	12,04		
349	1398	22,77		
1398	н19У	9,04		
н19У	н18У	15,83		
н18У	341	14,02		
341	н340У	3,41		
н340У	347	17,38		
347	354	16,85		
354	н358У	19,44		
н358У	1388	0,72		
1388	364	16,97		

1	2	3	4	5
364	363	18,17		
363	367	18,33		
367	370	17,60		
370	373	18,09		
373	376	17,07		
376	379	19,05		
379	382	17,62		
382	1400	18,11		
1400	1401	18,05		
1401	1402	28,49		
1402	1403	27,69		
1403	311	18,24		
311	310	0,43		
310	309	17,33		
309	315	18,22		
315	318	18,50		
318	321	17,35		
321	324	18,19		
324	326	17,84		
326	н328У	15,41		
н328У	н331У	20,24		
н331У	н334У	19,24		
н334У	335	16,44		
335	н7У	1,06		
н7У	6	17,83		
6	10	18,04		
10	9	1,21		
9	н13У	17,14		
н13У	339	9,75		
339	н338У	6,73		
н338У	348	13,62		
348	1405	4,85		
1405	1406	10,90		
1406	1407	12,40		

—

СОГЛАСОВАНО

1	2	3	4	5
1407	1408	8,83		
1408	1409	22,77		
1409	1410	11,08		
1410	н1298У	5,47		
н1298У	1300	11,59		
1300	1411	18,90		
1411	1412	18,77		
1412	1413	18,09		
1413	1414	17,65		
1414	322	18,17		
322	319	17,66		
319	316	17,96		
316	313	18,03		
313	306	17,92		
306	307	18,07		
307	1415	18,26		
1415	251	27,89		
251	250	28,60		
250	н248У	19,01		
н248У	245	17,94		
245	244	17,93		
244	238	17,56		
238	236	18,49		
236	235	17,57		
235	1417	18,35		
1417	1418	17,82		
1418	230	18,26		
230	229	19,04		
229	1297	3,00		
1297	н337У	4,98		
н337У	н336У	13,60		
н336У	1422	19,16		
1422	1423	84,24		
1423	1424	3,71		

—

СОГЛАСОВАНО

1	2	3	4	5
1424	1425	4,61		
1425	1426	18,20		
1426	222	18,62		
222	216	18,58		
216	217	17,58		
217	1427	17,71		
1427	1428	17,83		
1428	1429	19,57		
1429	1430	27,74		
1430	1431	30,41		
1431	1432	1,08		
1432	1433	18,51		
1433	166	18,23		
166	н145У	18,87		
н145У	144	3,05		
144	143	13,98		
143	1434	2,12		
1434	1435	15,63		
1435	1436	13,78		
1436	1437	17,03		
1437	1438	4,91		
1438	1439	33,99		
1439	1440	13,04		
1440	1441	4,54		
1441	1442	16,51		
1442	1443	40,10		
1443	1444	5,99		
1444	1445	7,43		
1445	1446	15,10		
1446	1447	9,89		
1447	1448	17,29		
1448	1449	66,02		
1449	1450	95,53		
1450	1451	71,10		

—

СОГЛАСОВАНО

1	2	3	4	5
1451	1452	332,58		
1452	1453	61,14		
1453	1454	71,93		
1454	1455	74,17		
1455	1456	78,24		
1456	1457	102,87		
1457	1458	46,95		
1458	1459	110,07		
1459	1460	30,32		
1460	1461	25,34		
1461	1462	20,65		
1462	1189	18,64		
1189	110	17,46		
110	109	18,27		
109	1181	17,83		
1181	1180	19,08		
1180	1463	17,13		
1463	1464	17,68		
1464	1465	18,63		
1465	1466	17,23		
1466	1467	18,63		
1467	1103	17,95		
1103	1102	17,81		
1102	1468	17,92		
1468	1469	18,41		
1469	1470	17,32		
1470	1164	0,64		
1164	1163	17,89		
1163	1162	27,65		
1162	1255	29,18		
1255	1254	17,57		
1254	1251	17,45		
1251	1247	17,57		
1247	1249	18,05		

—

СОГЛАСОВАНО

1	2	3	4	5
1249	1240	18,41		
1240	н1234У	17,71		
н1234У	1233	0,40		
1233	1239	17,43		
1239	1471	0,26		
1471	1472	17,03		
1472	1473	0,36		
1473	1474	19,41		
1474	1475	18,47		
1475	1476	16,67		
1476	1477	0,17		
1477	1215	15,66		
1215	1478	0,57		
1478	1216	17,04		
1216	н1209У	0,57		
н1209У	1210	19,71		
1210	1203	17,69		
1203	н1192У	17,96		
н1192У	1191	0,71		
1191	1195	17,71		
1195	1479	26,52		
1479	1480	31,12		
1480	1481	62,00		
1481	1354	53,43		
1354	1353	13,99		
1353	н1352У	11,17		
н1352У	1351	7,14		
1351	1350	20,94		
1350	1349	18,36		
1349	н1347У	0,54		
н1347У	1344	16,52		
1344	1342	17,71		
1342	1339	17,94		
1339	1333	17,93		

—

СОГЛАСОВАНО

1	2	3	4	5
1333	1332	18,23		
1332	н1328У	0,29		
н1328У	1323	17,78		
1323	1318	18,94		
1318	н1312У	18,81		
н1312У	1311	0,93		
1311	1305	18,06		
1305	н1307У	13,14		
н1307У	н1302У	5,67		
н1302У	н1301У	2,14		
н1301У	1483	5,89		
1483	1484	17,97		
1484	н1308У	1,69		
н1308У	1310	13,62		
1310	н1309У	4,54		
н1309У	1317	12,18		
1317	н1316У	6,18		
н1316У	1322	12,87		
1322	н1321У	5,45		
н1321У	1327	13,22		
1327	н1326У	3,91		
н1326У	1485	14,28		
1485	1331	0,98		
1331	1337	16,88		
1337	1340	17,76		
1340	1486	17,68		
1486	1487	17,73		
1487	1488	18,00		
1488	1201	28,50		
1201	1200	0,42		
1200	1199	27,01		
1199	1198	17,04		
1198	н1197У	1,41		
н1197У	1206	16,42		

—

СОГЛАСОВАНО

1	2	3	4	5
1206	н1205У	1,64		
н1205У	н1208У	17,15		
н1208У	1214	1,81		
1214	н1213У	15,66		
н1213У	1220	1,18		
1220	1219	16,43		
1219	1218	0,53		
1218	1224	15,98		
1224	1223	0,79		
1223	1228	16,35		
1228	1227	18,99		
1227	1230	19,25		
1230	1232	18,13		
1232	1243	17,93		
1243	1242	18,29		
1242	1246	17,92		
1246	1250	17,96		
1250	1253	17,76		
1253	1257	18,87		
1257	1259	17,17		
1259	1258	28,96		
1258	1489	13,77		
1489	1490	13,93		
1490	н1289У	3,44		
н1289У	н1288У	3,10		
н1288У	н98У	14,77		
н98У	н97У	18,00		
н97У	н1293У	17,16		
н1293У	н1296У	1,77		
н1296У	н1295У	6,72		
н1295У	н1304У	23,10		
н1304У	н1303У	22,11		
н1303У	н1306У	19,62		
н1306У	1315	1,69		
			—	СОГЛАСОВАНО

1	2	3	4	5
1315	1314	15,49		
1314	н1313У	0,93		
н1313У	н1320У	9,13		
н1320У	н1369У	6,78		
н1369У	1509	14,14		
1509	1510	62,31		
1510	1511	102,21		
1511	1512	60,54		
1512	1513	23,64		
1513	1514	91,29		
1514	1515	8,62		
1515	1516	31,27		
1516	1517	74,91		
1517	177	22,31		
177	92	13,97		
92	91	31,67		
91	1384	31,32		
1384	1382	32,24		
1382	н1378У	30,92		
н1378У	1377	0,78		
1377	1376	31,31		
1376	99	32,56		
99	1375	24,96		
1375	н1371У	2,14		
н1371У	1370	28,40		
1370	1373	18,70		
1373	н1372У	28,30		
н1372У	1374	1,73		
1374	102	25,92		
102	1381	31,25		
1381	1380	31,91		
1380	н1379У	1,97		
н1379У	1383	30,68		
1383	1385	30,81		
			—	СОГЛАСОВАНО

1	2	3	4	5
1385	94	32,10	—	согласовано
94	93	31,73		
93	180	27,11		
180	179	5,96		
179	178	13,40		
178	1389	18,63		
Вырез 1 из 26				
964	1518	18,19	—	согласовано
1518	1519	5,50		
1519	1520	5,71		
1520	1521	24,15		
1521	1522	13,39		
1522	1523	18,20		
1523	1524	18,37		
1524	1525	5,47		
1525	1526	4,34		
1526	1527	3,02		
1527	1528	26,82		
1528	1529	19,93		
1529	1530	19,37		
1530	1531	27,48		
1531	1532	28,31		
1532	1533	6,32		
1533	1534	21,48		
1534	1535	21,84		
1535	1536	18,08		
1536	1537	13,23		
1537	1538	21,90		
1538	1539	6,15		
1539	1540	5,50		
1540	1541	12,33		
1541	956	5,50		
956	953	18,22		
953	950	17,99		

1	2	3	4	5
950	67	18,21	—	СОГЛАСОВАНО
67	63	19,09		
63	64	17,05		
64	944	17,59		
944	940	18,84		
940	936	17,49		
936	937	17,80		
937	938	28,20		
938	978	27,56		
978	973	18,24		
973	972	17,71		
972	971	17,98		
971	970	18,90		
970	969	18,21		
969	70	17,71		
70	68	18,13		
68	964	17,75		

Вырез 2 из 26

1542	1054	28,42	—	СОГЛАСОВАНО
1054	1055	27,79		
1055	1056	17,86		
1056	1543	18,36		
1543	1048	18,14		
1048	152	17,59		
152	153	17,82		
153	1043	17,68		
1043	1041	18,46		
1041	138	18,04		
138	139	16,94		
139	1544	0,63		
1544	1036	17,47		
1036	1028	19,17		
1028	1029	17,86		
1029	1030	1,10		

1	2	3	4	5
1030	1545	18,09	—	СОГЛАСОВАНО
1545	1022	18,02		
1022	1023	18,20		
1023	1546	16,46		
1546	1547	10,27		
1547	1548	29,57		
1548	1549	2,83		
1549	1550	24,62		
1550	1551	20,66		
1551	1188	18,18		
1188	1187	17,99		
1187	н1185У	16,63		
н1185У	1186	1,52		
1186	1178	15,03		
1178	1177	17,67		
1177	1552	18,34		
1552	1553	19,17		
1553	1554	19,04		
1554	1176	18,75		
1176	1174	18,25		
1174	1172	17,76		
1172	1173	17,90		
1173	1171	0,23		
1171	1555	17,86		
1555	1170	18,03		
1170	1166	17,72		
1166	1542	18,85		
Вырез 3 из 26				
1556	1557	27,99	—	СОГЛАСОВАНО
1557	1558	0,48		
1558	1559	22,24		
1559	1560	6,43		
1560	1561	14,92		
1561	1562	0,33		

1	2	3	4	5
1562	1563	17,67		
1563	1564	17,89		
1564	1565	0,23		
1565	983	17,95		
983	984	18,03		
984	986	17,85		
986	988	0,63		
988	989	17,61		
989	992	17,74		
992	993	18,17		
993	128	17,95		
128	129	18,27		
129	996	17,57		
996	И998У	17,67		
И998У	1003	0,71		
1003	1004	17,78		
1004	1008	15,25		
1008	1013	11,96		
1013	И1014У	28,49		
И1014У	1018	2,18		
1018	1019	24,74		
1019	1020	2,20		
1020	1016	19,72		
1016	1017	1,20		
1017	1566	18,74		
1566	1567	17,80		
1567	1034	18,30		
1034	1032	17,95		
1032	1037	20,14		
1037	1038	16,75		
1038	1039	17,59		
1039	1045	17,70		
1045	1046	18,12		
1046	1044	0,32		

—

СОГЛАСОВАНО

1	2	3	4	5
1044	1568	17,75	—	согласовано
1568	1569	18,19		
1569	1053	17,64		
1053	1050	17,58		
1050	1570	18,42		
1570	1556	18,06		
Вырез 4 из 26				
1287	1119	27,06	—	согласовано
1119	1120	30,44		
1120	н1121У	15,09		
н1121У	1123	2,21		
1123	н1124У	16,14		
н1124У	1127	1,49		
1127	н1128У	17,47		
н1128У	1131	2,27		
1131	н1132У	15,70		
н1132У	1134	1,24		
1134	н1135У	17,18		
н1135У	1139	0,56		
1139	1140	17,89		
1140	1145	18,22		
1145	1146	18,41		
1146	1571	16,29		
1571	1151	1,18		
1151	1152	18,25		
1152	1156	17,46		
1156	1572	0,81		
1572	1573	5,62		
1573	90	11,88		
90	87	17,41		
87	1574	17,94		
1574	1575	20,09		
1575	1262	29,20		
1262	1263	28,95		

1	2	3	4	5
1263	1260	19,94	—	СОГЛАСОВАНО
1260	1264	19,70		
1264	1267	15,79		
1267	н1268У	1,26		
н1268У	1269	18,20		
1269	н1270У	18,74		
н1270У	1272	0,84		
1272	1271	16,35		
1271	1273	17,31		
1273	н1274У	0,42		
н1274У	1275	18,70		
1275	1276	18,15		
1276	1277	17,65		
1277	н1278У	0,58		
н1278У	1279	17,29		
1279	н1280У	1,12		
н1280У	1281	16,86		
1281	н1282У	1,75		
н1282У	1283	16,65		
1283	н1284У	1,97		
н1284У	1285	16,94		
1285	н1286У	2,69		
н1286У	1287	21,99		
Вырез 5 из 26				
1576	1577	13,09	—	СОГЛАСОВАНО
1577	1578	23,74		
1578	1579	20,42		
1579	344	31,83		
344	345	19,72		
345	352	20,37		
352	355	17,72		
355	н356У	0,73		
н356У	359	18,47		
359	361	17,17		

1	2	3	4	5
361	365	18,54		
365	368	17,65		
368	371	18,36		
371	374	17,66		
374	377	17,29		
377	380	18,37		
380	383	19,11		
383	386	17,30		
386	387	17,84		
387	388	28,15		
388	471	27,80		
471	472	17,24		
472	470	0,84		
470	458	17,39		
458	457	18,99		
457	462	17,59	—	согласовано
462	466	17,76		
466	469	18,64		
469	475	18,85		
475	478	17,24		
478	481	17,98		
481	484	17,45		
484	487	16,54		
487	н488У	0,80		
н488У	н492У	18,67		
н492У	495	18,67		
495	н496У	0,58		
н496У	497	19,27		
497	н510У	19,01		
н510У	1576	4,52		
Вырез 6 из 26				
1581	1582	27,70		
1582	1583	27,78	—	согласовано
1583	930	18,43		

1	2	3	4	5
930	931	0,23		
931	927	18,31		
927	925	17,33		
925	н104У	17,65		
н104У	105	0,43		
105	106	18,37		
106	922	18,78		
922	1584	17,40		
1584	865	17,86		
865	866	18,01		
866	916	18,01		
916	912	18,05		
912	913	17,88		
913	1585	18,10		
1585	1586	17,90		
1586	1587	18,40		
1587	1011	29,68		
1011	н1012У	28,11		
н1012У	1007	23,08		
1007	1002	17,56		
1002	1000	18,21		
1000	1589	17,93		
1589	959	18,32		
959	958	18,32		
958	995	17,62		
995	1590	17,93		
1590	1591	17,99		
1591	1592	18,07		
1592	1593	17,85		
1593	981	18,37		
981	980	17,90		
980	979	18,08		
979	1581	18,55		

—

СОГЛАСОВАНО

1	2	3	4	5
932	868	28,84		
868	869	28,70		
869	870	18,27		
870	156	17,73		
156	Н157У	17,52		
Н157У	881	1,26		
881	Н54У	16,58		
Н54У	55	18,72		
55	883	18,21		
883	884	17,90		
884	826	18,07		
826	827	17,89		
827	891	18,23		
891	59	17,76		
59	60	18,39		
60	1595	17,86		
1595	901	17,95		
901	902	18,94		
902	903	27,59		
903	905	27,41		
905	904	17,47		
904	909	18,04		
909	906	18,00		
906	910	17,92		
910	919	17,93		
919	920	18,28		
920	917	7,28		
917	1596	8,51		
1596	1597	14,81		
1597	921	22,93		
921	877	18,49		
877	876	17,98		
876	873	18,19		
873	874	17,59		
			—	СОГЛАСОВАНО

1	2	3	4	5
874	928	19,16	—	согласовано
928	932	19,10		
Вырез 8 из 26				
162	163	27,56	—	согласовано
163	164	18,17		
164	780	18,11		
780	774	18,20		
774	775	18,16		
775	770	17,74		
770	771	17,92		
771	762	17,84		
762	763	18,44		
763	1598	17,66		
1598	1599	18,25		
1599	755	17,50		
755	748	18,11		
748	40	18,18		
40	41	18,36		
41	н42У	0,64		
н42У	741	18,82		
741	742	28,00		
742	899	28,24		
899	898	18,42		
898	896	17,85		
896	1600	18,37		
1600	895	17,79		
895	893	18,17		
893	890	17,90		
890	888	18,05		
888	1601	18,21		
1601	1602	17,32		
1602	1603	0,99		
1603	1604	17,74		
1604	879	17,87		

1	2	3	4	5
879	880	0,33	—	согласовано
880	875	18,12		
875	872	17,87		
872	862	17,61		
862	861	18,60		
861	162	27,50		
Вырез 9 из 26				
1605	1606	27,99	—	согласовано
1606	1607	27,82		
1607	705	17,96		
705	706	17,34		
706	709	18,12		
709	710	17,03		
710	1608	19,36		
1608	715	17,94		
715	716	17,20		
716	718	17,95		
718	1609	18,83		
1609	723	17,92		
723	724	17,90		
724	727	18,17		
727	745	18,41		
745	730	18,33		
730	731	16,76		
731	732	19,03		
732	733	10,01		
733	736	27,00		
736	735	19,16		
735	743	18,75		
743	746	18,43		
746	753	0,24		
753	752	17,24		
752	758	17,93		
758	756	18,39		

1	2	3	4	5
756	759	17,63	—	СОГЛАСОВАНО
759	760	17,81		
760	768	18,54		
768	765	17,34		
765	н766У	0,52		
н766У	150	17,77		
150	н147У	17,97		
н147У	778	0,51		
778	777	17,00		
777	1610	18,55		
1610	1605	18,82		
Вырез 10 из 26				
1116	1117	17,43	—	СОГЛАСОВАНО
1117	н1114У	0,65		
н1114У	1113	17,88		
1113	1109	23,17		
1109	1110	1,13		
1110	1111	13,13		
1111	1112	1,31		
1112	1108	6,03		
1108	1094	18,76		
1094	1089	16,71		
1089	1090	17,85		
1090	н136У	1,38		
н136У	84	18,02		
84	85	16,66		
85	1083	17,53		
1083	1078	18,06		
1078	1073	18,31		
1073	1071	17,46		
1071	1069	19,12		
1069	1065	18,31		
1065	1059	16,88		
1059	1060	19,71		

1	2	3	4	5
1060	1061	26,85	—	СОГЛАСОВАНО
1061	1611	28,68		
1611	1160	19,14		
1160	1161	0,36		
1161	1159	17,41		
1159	1158	18,16		
1158	1154	18,29		
1154	1155	15,14		
1155	н1149У	2,51		
н1149У	1148	17,93		
1148	1143	17,88		
1143	1142	18,09		
1142	1138	18,00		
1138	1137	17,23		
1137	1612	0,51		
1612	1130	17,29		
1130	1126	18,29		
1126	1118	17,67		
1118	1116	35,25		

Вырез 11 из 26

1613	616	29,02	—	СОГЛАСОВАНО
616	617	28,30		
617	618	17,64		
618	610	18,42		
610	608	17,23		
608	605	18,13		
605	601	18,30		
601	602	17,66		
602	596	18,05		
596	592	18,27		
592	118	17,80		
118	119	17,51		
119	588	18,47		
588	123	18,46		

1	2	3	4	5
123	124	18,05	—	СОГЛАСОВАНО
124	1614	0,05		
1614	1615	20,44		
1615	1616	18,22		
1616	1617	4,14		
1617	1618	15,57		
1618	1619	1,97		
1619	1620	17,21		
1620	1621	34,05		
1621	1622	0,39		
1622	726	18,08		
726	721	17,60		
721	720	18,54		
720	1623	18,04		
1623	1624	18,46		
1624	713	17,87		
713	712	17,50		
712	38	17,79		
38	35	18,09		
35	708	18,62		
708	703	17,80		
703	702	17,66		
702	1613	17,60		
Вырез 12 из 26				
512	27	27,93	—	СОГЛАСОВАНО
27	1625	18,90		
1625	1626	27,08		
1626	28	20,47		
28	н29У	19,92		
н29У	н494У	18,84		
н494У	490	18,22		
490	491	17,73		
491	483	18,06		
483	н480У	17,56		

1	2	3	4	5
н480У	477	18,54	—	СОГЛАСОВАНО
477	474	18,34		
474	468	17,98		
468	465	17,74		
465	460	18,17		
460	461	17,50		
461	н454У	0,83		
н454У	455	18,23		
455	1630	17,47		
1630	532	28,32		
532	533	27,93		
533	531	17,80		
531	534	17,71		
534	1631	17,84		
1631	526	18,25		
526	525	17,60		
525	521	18,52		
521	н514У	17,94		
н514У	515	0,54		
515	513	17,09		
513	508	18,36		
508	н502У	17,99		
н502У	503	1,85		
503	501	15,63		
501	500	18,45		
500	498	17,71		
498	н499У	0,53		
н499У	512	19,53		
Вырез 13 из 26				
1632	1633	2,73	—	СОГЛАСОВАНО
1633	1634	28,17		
1634	1635	27,55		
1635	1636	18,77		
1636	1637	18,26		

1	2	3	4	5
1637	1638	18,45		
1638	1639	17,27		
1639	505	18,34		
505	506	17,69		
506	1640	18,83		
1640	517	16,82		
517	518	18,93		
518	523	17,90		
523	1641	18,49		
1641	1642	17,41		
1642	528	18,35		
528	529	17,63		
529	н530У	27,94		
н530У	621	1,44		
621	622	24,16		
622	623	3,18		
623	620	16,33		
620	624	17,55		
624	634	17,53		
634	632	18,12		
632	639	17,76		
639	н640У	18,48		
н640У	644	0,44		
644	641	16,97		
641	655	18,53		
655	н651У	17,87		
н651У	659	0,87		
659	656	15,49		
656	н657У	1,95		
н657У	1643	17,65		
1643	663	17,50		
663	н664У	1,34		
н664У	666	17,61		
666	1632	15,65		

—

СОГЛАСОВАНО

1	2	3	4	5
Вырез 14 из 26				
1644	1645	5,25	—	согласовано
1645	1646	19,19		
1646	1647	24,74		
1647	1648	3,97		
1648	1649	3,16		
1649	1650	15,76		
1650	1651	18,56		
1651	1652	17,91		
1652	1653	18,94		
1653	1654	17,96		
1654	650	16,98		
650	646	17,77		
646	1655	18,49		
1655	1656	17,26		
1656	1657	0,29		
1657	636	18,40		
636	637	18,28		
637	628	17,88		
628	629	17,50		
629	1658	9,53		
1658	1659	8,00		
1659	699	27,07		
699	н700У	26,32		
н700У	н701У	3,26		
н701У	н696У	16,41		
н696У	н692У	17,68		
н692У	693	1,12		
693	691	17,02		
691	1662	18,22		
1662	683	0,61		
683	682	17,41		
682	680	17,81		
680	679	17,80		

1	2	3	4	5
679	н678У	18,34	—	согласовано
н678У	н677У	17,97		
н677У	675	18,32		
675	672	17,58		
672	1663	17,99		
1663	1664	20,49		
1664	1644	8,15		

Вырез 15 из 26

1665	1666	28,24	—	согласовано
1666	1667	27,21		
1667	1668	17,55		
1668	170	17,88		
170	1669	18,22		
1669	1670	18,16		
1670	174	18,12		
174	175	18,05		
175	1671	17,58		
1671	1672	19,41		
1672	1673	16,80		
1673	1674	18,77		
1674	1675	15,43		
1675	1676	2,43		
1676	1677	17,38		
1677	1678	32,71		
1678	1679	1,72		
1679	1680	16,57		
1680	1681	19,25		
1681	1682	1,14		
1682	1683	14,31		
1683	1684	2,43		
1684	1685	2,25		
1685	1686	28,78		
1686	1687	17,89		
1687	190	17,72		

1	2	3	4	5
190	187	18,19	—	СОГЛАСОВАНО
187	193	15,44		
193	н191У	2,27		
н191У	194	18,46		
194	196	17,47		
196	206	18,26		
206	207	18,10		
207	н204У	0,21		
н204У	1688	17,75		
1688	1387	17,74		
1387	1386	17,85		
1386	1665	18,48		

Вырез 16 из 26

1689	1690	5,26	—	СОГЛАСОВАНО
1690	1691	26,63		
1691	1692	23,72		
1692	1693	4,27		
1693	1694	7,85		
1694	н669У	1,52		
н669У	670	17,91		
670	1695	17,87		
1695	1696	18,51		
1696	1697	18,27		
1697	160	18,20		
160	161	17,31		
161	131	17,54		
131	н132У	18,05		
н132У	684	1,68		
684	685	15,89		
685	н686У	1,04		
н686У	689	18,06		
689	694	17,80		
694	1698	19,97		
1698	1699	17,03		

1	2	3	4	5
1699	782	26,92	—	СОГЛАСОВАНО
782	783	28,97		
783	781	18,70		
781	788	17,22		
788	791	18,69		
791	1700	17,15		
1700	н797У	18,72		
н797У	н47У	17,84		
н47У	48	9,33		
48	н44У	8,88		
н44У	800	17,27		
800	н801У	0,63		
н801У	804	18,49		
804	1701	17,29		
1701	818	18,33		
818	816	17,18		
816	1689	21,75		

Вырез 17 из 26

252	253	28,20	—	СОГЛАСОВАНО
253	1702	27,82		
1702	1703	17,85		
1703	1704	17,96		
1704	209	18,29		
209	210	17,98		
210	203	17,94		
203	199	17,96		
199	200	13,67		
200	75	4,05		
75	76	18,82		
76	1705	17,36		
1705	1706	17,75		
1706	1707	18,09		
1707	182	18,47		
182	183	0,73		

1	2	3	4	5
183	184	28,67	—	СОГЛАСОВАНО
184	185	17,60		
185	н1709У	1,13		
н1709У	н1710У	6,49		
н1710У	114	10,56		
114	115	15,71		
115	116	3,62		
116	112	25,87		
112	1711	18,03		
1711	1712	18,10		
1712	1713	17,32		
1713	1714	18,62		
1714	1715	17,81		
1715	261	18,14		
261	259	17,79		
259	1716	18,00		
1716	1717	11,81		
1717	1718	0,92		
1718	1719	4,10		
1719	1720	2,23		
1720	258	17,98		
258	256	17,96		
256	255	0,46		
255	252	17,58		

Вырез 18 из 26

613	614	28,04	—	СОГЛАСОВАНО
614	1721	27,57		
1721	538	16,41		
538	539	19,22		
539	32	18,68		
32	33	18,33		
33	548	16,66		
548	н549У	1,26		
н549У	551	17,41		

1	2	3	4	5
551	556	18,23		
556	558	18,58		
558	564	17,06		
564	570	18,54		
570	571	17,48		
571	574	18,34		
574	578	16,82		
578	579	3,63		
579	580	22,45		
580	582	18,23		
582	584	14,62		
584	585	18,80		
585	583	18,24		
583	586	17,76	—	согласовано
586	589	18,39		
589	590	17,73		
590	594	18,40		
594	593	17,72		
593	597	17,96		
597	600	18,27		
600	603	17,88		
603	606	18,98		
606	631	15,73		
631	н612У	1,20		
н612У	615	18,50		
615	613	17,00		

Вырез 19 из 26

296	297	28,25		
297	298	0,16		
298	1722	28,29		
1722	1723	18,40		
1723	1724	17,66	—	согласовано
1724	1725	18,12		
1725	1726	18,23		

1	2	3	4	5
1726	263	18,30		
263	264	17,42		
264	1727	18,14		
1727	1728	17,88		
1728	1729	18,05		
1729	267	18,27		
267	268	17,79		
268	271	18,02		
271	272	27,44		
272	н273У	28,41		
н273У	275	1,41		
275	276	27,42		
276	277	22,21		
277	274	0,28	—	согласовано
274	284	17,44		
284	282	18,06		
282	287	18,35		
287	1730	18,06		
1730	1731	17,80		
1731	291	18,25		
291	295	17,32		
295	1732	18,30		
1732	1733	17,79		
1733	1734	18,20		
1734	301	18,25		
301	296	18,69		
Вырез 20 из 26				
1735	1736	29,01		
1736	1737	27,49		
1737	1738	18,03		
1738	392	18,26		
392	2	17,91		
2	3	17,99		
3	395	18,09	—	согласовано

1	2	3	4	5
395	н397У	17,48	—	СОГЛАСОВАНО
н397У	399	18,25		
399	463	18,00		
463	407	18,14		
407	408	17,80		
408	410	17,97		
410	414	18,14		
414	416	19,15		
416	417	28,71		
417	419	28,52		
419	418	17,92		
418	424	18,28		
424	427	17,70		
427	430	18,00		
430	433	18,32		
433	440	17,89		
440	439	18,15		
439	443	17,43		
443	448	18,35		
448	446	17,74		
446	1741	18,76		
1741	1742	17,36		
1742	1735	18,77		
Вырез 21 из 26				
389	302	28,19	—	СОГЛАСОВАНО
302	303	28,07		
303	304	19,00		
304	1743	18,00		
1743	1744	17,88		
1744	1745	18,99		
1745	1746	16,60		
1746	1747	18,11		
1747	1748	18,94		
1748	1749	17,49		

1	2	3	4	5
1749	290	18,36	—	СОГЛАСОВАНО
290	286	17,57		
286	279	17,87		
279	280	18,22		
280	1750	21,68		
1750	1751	28,18		
1751	1752	28,34		
1752	413	19,29		
413	412	18,31		
412	402	17,87		
402	401	17,85		
401	1753	17,92		
1753	1754	17,92		
1754	1755	18,02		
1755	1756	17,34		
1756	405	17,54		
405	н25У	18,90		
н25У	26	0,30		
26	22	17,34		
22	390	18,64		
390	389	18,10		

Вырез 22 из 26

1757	1758	2,46	—	СОГЛАСОВАНО
1758	1759	26,60		
1759	1760	23,84		
1760	1761	1,46		
1761	1762	22,71		
1762	815	17,25		
815	н807У	18,31		
н807У	808	0,38		
808	809	18,05		
809	803	17,86		
803	799	17,93		
799	738	18,00		

1	2	3	4	5
738	739	18,02	—	СОГЛАСОВАНО
739	795	18,23		
795	793	17,67		
793	790	18,46		
790	785	17,61		
785	786	18,45		
786	787	27,74		
787	856	28,16		
856	855	17,90		
855	854	17,93		
854	1764	17,96		
1764	849	17,95		
849	848	18,47		
848	845	17,63		
845	844	18,13		
844	1765	18,32		
1765	836	17,68		
836	835	17,44		
835	824	18,15		
824	822	18,58		
822	н819У	19,02		
н819У	1757	1,56		

Вырез 23 из 26				
535	449	29,38	—	СОГЛАСОВАНО
449	450	27,88		
450	н451У	19,37		
н451У	1767	17,74		
1767	1768	18,10		
1768	1769	17,48		
1769	445	18,10		
445	442	18,23		
442	438	17,80		
438	436	18,45		
436	432	17,50		

1	2	3	4	5
432	429	17,95	—	СОГЛАСОВАНО
429	426	17,94		
426	421	18,68		
421	422	16,38		
422	423	28,92		
423	1770	1,09		
1770	1771	25,45		
1771	1772	3,37		
1772	577	15,55		
577	573	18,02		
573	569	17,79		
569	566	18,50		
566	563	17,16		
563	560	18,61		
560	555	17,81		
555	553	18,75		
553	547	17,28		
547	545	17,83		
545	542	18,76		
542	536	18,27		
536	535	17,30		
Вырез 24 из 26				
1773	1774	28,92	—	СОГЛАСОВАНО
1774	832	22,23		
832	1775	17,87		
1775	838	18,78		
838	н839У	17,22		
н839У	841	0,23		
841	842	17,97		
842	1776	18,04		
1776	847	17,69		
847	50	18,09		
50	51	18,15		
51	850	18,09		

1	2	3	4	5
850	852	17,76	—	согласовано
852	858	18,47		
858	859	17,64		
859	860	28,68		
860	934	28,45		
934	933	18,09		
933	942	17,31		
942	941	18,41		
941	945	18,11		
945	946	18,15		
946	947	17,96		
947	948	18,38		
948	951	17,99		
951	954	18,00		
954	957	17,69		
957	837	27,61		
837	1777	18,88		
1777	834	0,45		
834	831	17,65		
831	1773	21,10		
Вырез 25 из 26				
1084	1086	17,53	—	согласовано
1086	1091	17,60		
1091	1095	18,28		
1095	1100	21,85		
1100	1098	14,87		
1098	1099	19,28		
1099	1096	28,86		
1096	1097	7,17		
1097	1092	18,43		
1092	1087	18,14		
1087	1085	19,08		
1085	н960У	2,36		
н960У	961	27,45		

1	2	3	4	5
961	962	18,45	—	СОГЛАСОВАНО
962	963	18,16		
963	965	18,04		
965	967	17,78		
967	1778	17,71		
1778	1779	18,40		
1779	1780	18,20		
1780	975	17,47		
975	976	19,24		
976	977	28,67		
977	1063	27,76		
1063	1062	19,44		
1062	1066	17,38		
1066	1781	18,85		
1781	1074	18,44		
1074	н1075У	17,76		
н1075У	1081	0,76		
1081	1079	16,35		
1079	82	19,11		
82	78	17,47		
78	н79У	0,95		
н79У	1084	17,45		

Вырез 26 из 26

1782	1783	35,58	—	СОГЛАСОВАНО
1783	1784	34,88		
1784	1785	6,35		
1785	225	18,58		
225	226	18,74		
226	219	17,79		
219	220	18,07		
220	1786	17,88		
1786	213	18,21		
213	214	18,80		
214	215	28,49		

1	2	3	4	5
215	1787	27,68	—	согласовано
1787	247	18,58		
247	242	18,30		
242	240	17,89		
240	1788	17,99		
1788	233	17,60		
233	232	18,20		
232	1789	18,00		
1789	1790	18,23		
1790	1782	31,33		

2				
1365	1364	16,41	—	согласовано
1364	1360	17,65		
1360	1791	17,19		
1791	1792	26,10		
1792	1793	5,78		
1793	1794	12,32		
1794	1367	76,65		
1367	1366	1,33		
1366	1365	8,59		

3. Сведения о характеристиках уточняемого земельного участка с кадастровым номером 73:19:082701:867 :

№ п/п	Наименование характеристики	Значение характеристики
1	2	3
1.	Адрес земельного участка	—
1.1.	Сведения о местоположении земельного участка (при отсутствии адреса) в структурированном в соответствии с федеральной информационной адресной системой виде	Российская Федерация, Ульяновская область, Ульяновск г, Ленинский р-н, Сокольники снт
1.2.	Дополнительные сведения о местоположении земельного участка	—
2.	Площадь земельного участка ± величина погрешности определения (вычисления) площади ($P \pm \Delta P$), м ²	79 999 ± 105,00, (1) 79 697,20 ± 98,81, (2) 301,49 ± 6,08

1	2	3	4	5	6	7	8
446	512 993,50	2 251 632,96	512 993,50	2 251 632,96	Метод спутниковых геодезических измерений (определений)	Mt = 0,10	—
1741	513 010,18	2 251 641,55	513 010,18	2 251 641,55		Mt = 0,00	
1742	513 025,76	2 251 649,20	513 025,76	2 251 649,20			
1795	513 013,01	2 251 675,06	513 013,01	2 251 675,06		Mt = 0,10	
391	512 996,97	2 251 667,27	512 996,97	2 251 667,27			
394	512 982,61	2 251 659,72	—	—		0,10	
н1У	—	—	512 980,66	2 251 659,85			
446	512 993,50	2 251 632,96	512 993,50	2 251 632,96		Mt = 0,10	

2. Сведения о частях границ уточняемого земельного участка с кадастровым номером 73:19:082701:1172 :

Обозначение части границ		Горизонтальное проложение (S), м	Описание прохождения части границ	Сведения о согласовании местоположения границ (согласовано/спорное)
от т.	до т.			
1	2	3	4	5
446	1741	18,76	—	согласовано
1741	1742	17,36		
1742	1795	28,83		
1795	391	17,83		
391	н1У	17,92		
н1У	446	29,80		

3. Сведения о характеристиках уточняемого земельного участка с кадастровым номером 73:19:082701:1172 :

№ п/п	Наименование характеристики	Значение характеристики
1	2	3

1	2	3
1.	Адрес земельного участка	Ульяновская область, Ульяновский район, снт "Сокольники", участок 238, 240
1.1.	Сведения о местоположении земельного участка (при отсутствии адреса) в структурированном в соответствии с федеральной информационной адресной системой виде	—
1.2.	Дополнительные сведения о местоположении земельного участка	—
2.	Площадь земельного участка ± величина погрешности определения (вычисления) площади ($P \pm \Delta P$), м ²	1 046 ± 11,00
3.	Формула, примененная для вычисления предельной погрешности определения площади земельного участка, с подставленными значениями и итоговые (вычисленные) значения	$3,5 * 0,10 * \sqrt{(1\ 046,00)} = 11$
4.	Площадь земельного участка согласно сведениям Единого государственного реестра недвижимости (Ркад), м ²	1 012,00
5.	Оценка расхождения P и Ркад (P - Ркад), м ²	34
6.	Предельный минимальный и максимальный размеры земельного участка (Рмин и Рмакс), м ²	Рмин = — Рмакс = —
7.	Кадастровый или иной государственный учетный номер (инвентарный) здания, сооружения, объекта незавершенного строительства, расположенного на земельном участке	—
8.	Вид (виды) разрешенного использования	Для садоводства
8.1.	Дополнительные сведения об использовании земельного участка	—
9.	Сведения о земельных участках (землях общего пользования, территории общего пользования), посредством которых обеспечивается доступ	73:19:082701:867
10.	Иные сведения	В процессе проведения комплексных кадастровых работ было выявлено несоответствие сведений ЕГРН о местоположении границ земельного участка их фактическому местоположению. Местоположение границ земельного участка изменено с учетом данных геодезической съемки их фактического ограждения.
4. Пояснения к сведениям об уточняемом земельном участке с кадастровым номером		73:19:082701:1172 :
1.	—	—

Описание местоположения здания, сооружения, объекта незавершенного строительства на земельном участке

1. Сведения о характерных точках контура объекта недвижимости с кадастровым номером 73:19:082701:886 :

Система координат МСК-73, зона 2 Зона № 2

Обозначение характерных точек границ	Содержатся в Едином государственном реестре недвижимости			Определены в ходе выполнения комплексных кадастровых работ			Метод определения координат	Формулы, примененные для расчета средней квадратической погрешности определения координат характерных точек (Mt), м, с подставленными в такие формулы значениями и итоговые (вычисленные) значения Mt, м
	координаты, м		Радиус, м	координаты, м		Радиус, м		
	X	Y	R	X	Y	R		
1	2	3	4	5	6	7	8	9
н1О	—	—	—	512 835,03	2 251 607,47	—	Метод спутниковых геодезических измерений (определений)	Mt = 0,10
н2О	—	—	—	512 832,18	2 251 613,73	—		
н3О	—	—	—	512 827,74	2 251 611,71	—		
н4О	—	—	—	512 830,54	2 251 605,43	—		
н1О	—	—	—	512 835,03	2 251 607,47	—		

2. Сведения о характеристиках объекта недвижимости с кадастровым номером 73:19:082701:886 :

№ п/п	Наименование характеристики	Значение характеристики
1	2	3
1.	Вид объекта недвижимости	Здание
2.	Ранее присвоенный государственный учетный номер (инвентарный) здания, сооружения, объекта незавершенного строительства	Инвентарный номер 215
3.	Кадастровый номер земельного участка (земельных участков), в границах которого (которых) расположены здание, сооружение, объект незавершенного строительства	73:19:082701:248
4.	Уникальный учетный номер кадастрового квартала, в границах которого расположены здание, сооружение, объект незавершенного строительства	73:19:082701

1	2	3
5.	Адрес здания, сооружения, объекта незавершенного строительства	432000, Российская Федерация, Ульяновская область, Ульяновск г, Сокольники снт, уч 215
5.1.	Сведения о местоположении здания, сооружения, объекта незавершенного строительства (при отсутствии адреса) в структурированном в соответствии с федеральной информационной адресной системой виде	—
5.2.	Дополнительные сведения о местоположении	—
6.	Иные сведения	—

3. Пояснения к сведениям об объекте недвижимости с кадастровым номером 73:19:082701:886 :

1.	—
----	---

1. Сведения о характерных точках контура объекта недвижимости с кадастровым номером 73:19:082701:891 :

Система координат		МСК-73, зона 2					Зона № 2	
Обозначение характерных точек границ	Содержатся в Едином государственном реестре недвижимости			Определены в ходе выполнения комплексных кадастровых работ			Метод определения координат	Формулы, примененные для расчета средней квадратической погрешности определения координат характерных точек (Mt), м, с подставленными в такие формулы значениями и итоговые (вычисленные) значения Mt, м
	координаты, м		Радиус, м	координаты, м		Радиус, м		
	X	Y	R	X	Y	R		
1	2	3	4	5	6	7	8	9
н50	—	—	—	512 996,09	2 251 708,79	—	Метод спутниковых геодезических измерений (определений)	Mt = 0,10
н60	—	—	—	512 993,83	2 251 713,35	—		
н70	—	—	—	512 988,93	2 251 710,92	—		
н80	—	—	—	512 991,19	2 251 706,36	—		
н50	—	—	—	512 996,09	2 251 708,79	—		

2. Сведения о характеристиках объекта недвижимости с кадастровым номером 73:19:082701:891 :

№ п/п	Наименование характеристики	Значение характеристики
1	2	3
1.	Вид объекта недвижимости	Здание

1	2	3
2.	Ранее присвоенный государственный учетный номер (инвентарный) здания, сооружения, объекта незавершенного строительства	Инвентарный номер 194(327)-252
3.	Кадастровый номер земельного участка (земельных участков), в границах которого (которых) расположены здание, сооружение, объект незавершенного строительства	73:19:082701:240
4.	Уникальный учетный номер кадастрового квартала, в границах которого расположены здание, сооружение, объект незавершенного строительства	73:19:082701
5.	Адрес здания, сооружения, объекта незавершенного строительства	432000, Российская Федерация, Ульяновская область, Ульяновск г, Сокольники снт, уч 194
5.1.	Сведения о местоположении здания, сооружения, объекта незавершенного строительства (при отсутствии адреса) в структурированном в соответствии с федеральной информационной адресной системой виде	—
5.2.	Дополнительные сведения о местоположении	—
6.	Иные сведения	—

3. Пояснения к сведениям об объекте недвижимости с кадастровым номером 73:19:082701:891 :

1.	—
----	---

1. Сведения о характерных точках контура объекта недвижимости с кадастровым номером 73:19:082701:893 :

Система координат		МСК-73, зона 2					Зона № <u>2</u>	
Обозначение характерных точек границ	Содержатся в Едином государственном реестре недвижимости			Определены в ходе выполнения комплексных кадастровых работ			Метод определения координат	Формулы, примененные для расчета средней квадратической погрешности определения координат характерных точек (Mt), м, с подставленными в такие формулы значениями и итоговые (вычисленные) значения Mt, м
	координаты, м		Радиус, м	координаты, м		Радиус, м		
	X	Y	R	X	Y	R		
1	2	3	4	5	6	7	8	9
н9О	—	—	—	513 119,76	2 251 885,78	—	Метод спутниковых геодезических измерений (определений)	Mt = 0,10
н10О	—	—	—	513 117,48	2 251 890,92	—		
н11О	—	—	—	513 114,53	2 251 889,61	—		

1	2	3	4	5	6	7	8	9
н120	—	—	—	513 116,81	2 251 884,47	—	Метод спутниковых геодезических измерений (определений)	Mt = 0,10
н90	—	—	—	513 119,76	2 251 885,78	—		

2. Сведения о характеристиках объекта недвижимости с кадастровым номером 73:19:082701:893 :

№ п/п	Наименование характеристики	Значение характеристики
1	2	3
1.	Вид объекта недвижимости	Здание
2.	Ранее присвоенный государственный учетный номер (инвентарный) здания, сооружения, объекта незавершенного строительства	Инвентарный номер 63(327)-252
3.	Кадастровый номер земельного участка (земельных участков), в границах которого (которых) расположены здание, сооружение, объект незавершенного строительства	73:19:082701:109
4.	Уникальный учетный номер кадастрового квартала, в границах которого расположены здание, сооружение, объект незавершенного строительства	73:19:082701
5.	Адрес здания, сооружения, объекта незавершенного строительства	432000, Российская Федерация, Ульяновская область, Ульяновск г, Сокольники снт, уч 63
5.1.	Сведения о местоположении здания, сооружения, объекта незавершенного строительства (при отсутствии адреса) в структурированном в соответствии с федеральной информационной адресной системой виде	—
5.2.	Дополнительные сведения о местоположении	—
6.	Иные сведения	—

3. Пояснения к сведениям об объекте недвижимости с кадастровым номером 73:19:082701:893 :

1.	—
----	---

1. Сведения о характерных точках контура объекта недвижимости с кадастровым номером 73:19:082701:894 :

Система координат		МСК-73, зона 2					Зона № <u>2</u>	
Обозначение характерных точек границ	Содержатся в Едином государственном реестре недвижимости			Определены в ходе выполнения комплексных кадастровых работ			Метод определения координат	Формулы, примененные для расчета средней квадратической погрешности определения координат характерных точек (Mt), м, с подставленными в такие формулы значениями и итоговые (вычисленные) значения Mt, м
	координаты, м		Радиус, м	координаты, м		Радиус, м		
	X	Y	R	X	Y	R		
1	2	3	4	5	6	7	8	9
n130	—	—	—	512 850,09	2 251 617,03	—	Метод спутниковых геодезических измерений (определений)	Mt = 0,10
n140	—	—	—	512 847,79	2 251 622,06	—		
n150	—	—	—	512 841,53	2 251 619,06	—		
n160	—	—	—	512 843,59	2 251 614,49	—		
n170	—	—	—	512 845,87	2 251 615,56	—		
n180	—	—	—	512 846,10	2 251 615,09	—		
n130	—	—	—	512 850,09	2 251 617,03	—		

2. Сведения о характеристиках объекта недвижимости с кадастровым номером 73:19:082701:894 :

№ п/п	Наименование характеристики	Значение характеристики
1	2	3
1.	Вид объекта недвижимости	Здание
2.	Ранее присвоенный государственный учетный номер (инвентарный) здания, сооружения, объекта незавершенного строительства	Инвентарный номер 213(327)-252
3.	Кадастровый номер земельного участка (земельных участков), в границах которого (которых) расположены здание, сооружение, объект незавершенного строительства	73:19:082701:246

1	2		3					
4.	Уникальный учетный номер кадастрового квартала, в границах которого расположены здание, сооружение, объект незавершенного строительства		73:19:082701					
5.	Адрес здания, сооружения, объекта незавершенного строительства		432000, Российская Федерация, Ульяновская область, Ульяновск г, Сокольники снт, уч 213					
5.1.	Сведения о местоположении здания, сооружения, объекта незавершенного строительства (при отсутствии адреса) в структурированном в соответствии с федеральной информационной адресной системой виде		—					
5.2.	Дополнительные сведения о местоположении		—					
6.	Иные сведения		—					
3. Пояснения к сведениям об объекте недвижимости с кадастровым номером <u>73:19:082701:894</u> :								
1.	—							
1. Сведения о характерных точках контура объекта недвижимости с кадастровым номером <u>73:19:082701:897</u> :								
Система координат <u>МСК-73, зона 2</u>			Зона № <u>2</u>					
Обозначение характерных точек границ	Содержатся в Едином государственном реестре недвижимости			Определены в ходе выполнения комплексных кадастровых работ			Метод определения координат	Формулы, примененные для расчета средней квадратической погрешности определения координат характерных точек (Mt), м, с подставленными в такие формулы значениями и итоговые (вычисленные) значения Mt, м
	координаты, м		Радиус, м	координаты, м		Радиус, м		
	X	Y	R	X	Y	R		
1	2	3	4	5	6	7	8	9
н190	—	—	—	513 001,13	2 251 555,08	—	Метод спутниковых геодезических измерений (определений)	Mt = 0,10
н200	—	—	—	512 999,12	2 251 559,50	—		
н210	—	—	—	512 993,21	2 251 556,70	—		
н220	—	—	—	512 995,18	2 251 552,36	—		
н190	—	—	—	513 001,13	2 251 555,08	—		

2. Сведения о характеристиках объекта недвижимости с кадастровым номером 73:19:082701:897 :

№ п/п	Наименование характеристики	Значение характеристики
1	2	3
1.	Вид объекта недвижимости	Здание
2.	Ранее присвоенный государственный учетный номер (инвентарный) здания, сооружения, объекта незавершенного строительства	Инвентарный номер 312(327)-252
3.	Кадастровый номер земельного участка (земельных участков), в границах которого (которых) расположены здание, сооружение, объект незавершенного строительства	73:19:082701:335
4.	Уникальный учетный номер кадастрового квартала, в границах которого расположены здание, сооружение, объект незавершенного строительства	73:19:082701
5.	Адрес здания, сооружения, объекта незавершенного строительства	432000, Российская Федерация, Ульяновская область, Ульяновск г, Сокольники снт, уч 312
5.1.	Сведения о местоположении здания, сооружения, объекта незавершенного строительства (при отсутствии адреса) в структурированном в соответствии с федеральной информационной адресной системой виде	—
5.2.	Дополнительные сведения о местоположении	—
6.	Иные сведения	—

3. Пояснения к сведениям об объекте недвижимости с кадастровым номером 73:19:082701:897 :

1.	—
----	---

1. Сведения о характерных точках контура объекта недвижимости с кадастровым номером 73:19:082701:902 :

Система координат		<u>МСК-73, зона 2</u>					Зона № <u>2</u>	
Обозначение характерных точек границ	Содержатся в Едином государственном реестре недвижимости			Определены в ходе выполнения комплексных кадастровых работ			Метод определения координат	Формулы, примененные для расчета средней квадратической погрешности определения координат характерных точек (Mt), м, с подставленными в такие формулы значениями и итоговые (вычисленные) значения Mt, м
	координаты, м		Радиус, м	координаты, м		Радиус, м		
	X	Y	R	X	Y	R		
1	2	3	4	5	6	7	8	9
n23O	—	—	—	512 896,60	2 251 708,53	—	Метод спутниковых геодезических измерений (определений)	Mt = 0,10

1	2	3	4	5	6	7	8	9
н240	—	—	—	512 894,30	2 251 713,61	—	Метод спутниковых геодезических измерений (определений)	Mt = 0,10
н250	—	—	—	512 889,75	2 251 711,55	—		
н260	—	—	—	512 892,05	2 251 706,47	—		
н230	—	—	—	512 896,60	2 251 708,53	—		

2. Сведения о характеристиках объекта недвижимости с кадастровым номером 73:19:082701:902 :

№ п/п	Наименование характеристики	Значение характеристики
1	2	3
1.	Вид объекта недвижимости	Здание
2.	Ранее присвоенный государственный учетный номер (инвентарный) здания, сооружения, объекта незавершенного строительства	Инвентарный номер нет, Условный номер 73-73-09/034/2012-467
3.	Кадастровый номер земельного участка (земельных участков), в границах которого (которых) расположены здание, сооружение, объект незавершенного строительства	73:19:082701:163
4.	Уникальный учетный номер кадастрового квартала, в границах которого расположены здание, сооружение, объект незавершенного строительства	73:19:082701
5.	Адрес здания, сооружения, объекта незавершенного строительства	432000, Российская Федерация, Ульяновская область, Ульяновск г, Сокольники снт, уч 120
5.1.	Сведения о местоположении здания, сооружения, объекта незавершенного строительства (при отсутствии адреса) в структурированном в соответствии с федеральной информационной адресной системой виде	—
5.2.	Дополнительные сведения о местоположении	—
6.	Иные сведения	—

3. Пояснения к сведениям об объекте недвижимости с кадастровым номером 73:19:082701:902 :

1.	—
----	---

1. Сведения о характерных точках контура объекта недвижимости с кадастровым номером 73:19:082701:903 :

Система координат		МСК-73, зона 2					Зона № <u>2</u>	
Обозначение характерных точек границ	Содержатся в Едином государственном реестре недвижимости			Определены в ходе выполнения комплексных кадастровых работ			Метод определения координат	Формулы, примененные для расчета средней квадратической погрешности определения координат характерных точек (Mt), м, с подставленными в такие формулы значениями и итоговые (вычисленные) значения Mt, м
	координаты, м		Радиус, м	координаты, м		Радиус, м		
	X	Y	R	X	Y	R		
1	2	3	4	5	6	7	8	9
н270	—	—	—	512 918,43	2 251 741,29	—	Метод спутниковых геодезических измерений (определений)	Mt = 0,10
н280	—	—	—	512 916,62	2 251 744,83	—		
н290	—	—	—	512 912,32	2 251 742,63	—		
н300	—	—	—	512 914,13	2 251 739,09	—		
н270	—	—	—	512 918,43	2 251 741,29	—		

2. Сведения о характеристиках объекта недвижимости с кадастровым номером 73:19:082701:903 :

№ п/п	Наименование характеристики	Значение характеристики
1	2	3
1.	Вид объекта недвижимости	Здание
2.	Ранее присвоенный государственный учетный номер (инвентарный) здания, сооружения, объекта незавершенного строительства	Инвентарный номер нет, Условный номер 73-73-09/040/2008-461
3.	Кадастровый номер земельного участка (земельных участков), в границах которого (которых) расположены здание, сооружение, объект незавершенного строительства	73:19:082701:166
4.	Уникальный учетный номер кадастрового квартала, в границах которого расположены здание, сооружение, объект незавершенного строительства	73:19:082701

1	2	3
5.	Адрес здания, сооружения, объекта незавершенного строительства	432000, Российская Федерация, Ульяновская область, Ульяновск г, Сокольники снт, уч 123
5.1.	Сведения о местоположении здания, сооружения, объекта незавершенного строительства (при отсутствии адреса) в структурированном в соответствии с федеральной информационной адресной системой виде	—
5.2.	Дополнительные сведения о местоположении	—
6.	Иные сведения	—

3. Пояснения к сведениям об объекте недвижимости с кадастровым номером 73:19:082701:903 :

1.	—
----	---

1. Сведения о характерных точках контура объекта недвижимости с кадастровым номером 73:19:082701:904 :

Система координат		МСК-73, зона 2					Зона № 2	
Обозначение характерных точек границ	Содержатся в Едином государственном реестре недвижимости			Определены в ходе выполнения комплексных кадастровых работ			Метод определения координат	Формулы, примененные для расчета средней квадратической погрешности определения координат характерных точек (Mt), м, с подставленными в такие формулы значениями и итоговые (вычисленные) значения Mt, м
	координаты, м		Радиус, м	координаты, м		Радиус, м		
	X	Y	R	X	Y	R		
1	2	3	4	5	6	7	8	9
н31О	—	—	—	512 952,42	2 251 759,18	—	Метод спутниковых геодезических измерений (определений)	Mt = 0,10
н32О	—	—	—	512 950,32	2 251 763,71	—		
н33О	—	—	—	512 945,75	2 251 761,59	—		
н34О	—	—	—	512 947,85	2 251 757,06	—		
н31О	—	—	—	512 952,42	2 251 759,18	—		

2. Сведения о характеристиках объекта недвижимости с кадастровым номером 73:19:082701:904 :

№ п/п	Наименование характеристики	Значение характеристики
1	2	3
1.	Вид объекта недвижимости	Здание

1	2	3
2.	Ранее присвоенный государственный учетный номер (инвентарный) здания, сооружения, объекта незавершенного строительства	Инвентарный номер нет, Условный номер 73-73-09/003/2008-370
3.	Кадастровый номер земельного участка (земельных участков), в границах которого (которых) расположены здание, сооружение, объект незавершенного строительства	73:19:082701:170
4.	Уникальный учетный номер кадастрового квартала, в границах которого расположены здание, сооружение, объект незавершенного строительства	73:19:082701
5.	Адрес здания, сооружения, объекта незавершенного строительства	432000, Российская Федерация, Ульяновская область, Ульяновск г, Сокольники снт, уч 127
5.1.	Сведения о местоположении здания, сооружения, объекта незавершенного строительства (при отсутствии адреса) в структурированном в соответствии с федеральной информационной адресной системой виде	—
5.2.	Дополнительные сведения о местоположении	—
6.	Иные сведения	—

3. Пояснения к сведениям об объекте недвижимости с кадастровым номером 73:19:082701:904 :

1.	—
----	---

1. Сведения о характерных точках контура объекта недвижимости с кадастровым номером 73:19:082701:905 :

Система координат		МСК-73, зона 2					Зона № <u>2</u>	
Обозначение характерных точек границ	Содержатся в Едином государственном реестре недвижимости			Определены в ходе выполнения комплексных кадастровых работ			Метод определения координат	Формулы, примененные для расчета средней квадратической погрешности определения координат характерных точек (Mt), м, с подставленными в такие формулы значениями и итоговые (вычисленные) значения Mt, м
	координаты, м		Радиус, м	координаты, м		Радиус, м		
	X	Y	R	X	Y	R		
1	2	3	4	5	6	7	8	9
н350	—	—	—	512 984,19	2 251 773,97	—	Метод спутниковых геодезических измерений (определений)	Mt = 0,10
н360	—	—	—	512 982,37	2 251 777,49	—		
н370	—	—	—	512 975,33	2 251 773,85	—		

1	2	3	4	5	6	7	8	9
н380	—	—	—	512 977,15	2 251 770,33	—	Метод спутниковых геодезических измерений (определений)	Mt = 0,10
н350	—	—	—	512 984,19	2 251 773,97	—		

2. Сведения о характеристиках объекта недвижимости с кадастровым номером 73:19:082701:905 :

№ п/п	Наименование характеристики	Значение характеристики
1	2	3
1.	Вид объекта недвижимости	Здание
2.	Ранее присвоенный государственный учетный номер (инвентарный) здания, сооружения, объекта незавершенного строительства	Инвентарный номер нет, Условный номер 73-73-09/001/2008-148
3.	Кадастровый номер земельного участка (земельных участков), в границах которого (которых) расположены здание, сооружение, объект незавершенного строительства	73:19:082701:174
4.	Уникальный учетный номер кадастрового квартала, в границах которого расположены здание, сооружение, объект незавершенного строительства	73:19:082701
5.	Адрес здания, сооружения, объекта незавершенного строительства	432000, Российская Федерация, Ульяновская область, Ульяновск г, Сокольники снт, уч 131
5.1.	Сведения о местоположении здания, сооружения, объекта незавершенного строительства (при отсутствии адреса) в структурированном в соответствии с федеральной информационной адресной системой виде	—
5.2.	Дополнительные сведения о местоположении	—
6.	Иные сведения	—

3. Пояснения к сведениям об объекте недвижимости с кадастровым номером 73:19:082701:905 :

1.	—
----	---

1. Сведения о характерных точках контура объекта недвижимости с кадастровым номером 73:19:082701:906 :

Система координат		МСК-73, зона 2					Зона № <u>2</u>	
Обозначение характерных точек границ	Содержатся в Едином государственном реестре недвижимости			Определены в ходе выполнения комплексных кадастровых работ			Метод определения координат	Формулы, примененные для расчета средней квадратической погрешности определения координат характерных точек (Mt), м, с подставленными в такие формулы значениями и итоговые (вычисленные) значения Mt, м
	координаты, м		Радиус, м	координаты, м		Радиус, м		
	X	Y	R	X	Y	R		
1	2	3	4	5	6	7	8	9
н390	—	—	—	513 075,18	2 251 814,40	—	Метод спутниковых геодезических измерений (определений)	Mt = 0,10
н400	—	—	—	513 071,73	2 251 821,39	—		
н410	—	—	—	513 068,38	2 251 819,74	—		
н420	—	—	—	513 071,83	2 251 812,75	—		
н390	—	—	—	513 075,18	2 251 814,40	—		

2. Сведения о характеристиках объекта недвижимости с кадастровым номером 73:19:082701:906 :

№ п/п	Наименование характеристики	Значение характеристики
1	2	3
1.	Вид объекта недвижимости	Здание
2.	Ранее присвоенный государственный учетный номер (инвентарный) здания, сооружения, объекта незавершенного строительства	Условный номер 73-73-09/048/2012-203
3.	Кадастровый номер земельного участка (земельных участков), в границах которого (которых) расположены здание, сооружение, объект незавершенного строительства	73:19:082701:184
4.	Уникальный учетный номер кадастрового квартала, в границах которого расположены здание, сооружение, объект незавершенного строительства	73:19:082701

1	2	3
5.	Адрес здания, сооружения, объекта незавершенного строительства	432000, Российская Федерация, Ульяновская область, Ульяновск г, Сокольники снт, уч 141
5.1.	Сведения о местоположении здания, сооружения, объекта незавершенного строительства (при отсутствии адреса) в структурированном в соответствии с федеральной информационной адресной системой виде	—
5.2.	Дополнительные сведения о местоположении	—
6.	Иные сведения	—

3. Пояснения к сведениям об объекте недвижимости с кадастровым номером 73:19:082701:906 :

1.	—
----	---

1. Сведения о характерных точках контура объекта недвижимости с кадастровым номером 73:19:082701:907 :

Система координат	<u>МСК-73, зона 2</u>	Зона №	<u>2</u>
-------------------	-----------------------	--------	----------

Обозначение характерных точек границ	Содержатся в Едином государственном реестре недвижимости			Определены в ходе выполнения комплексных кадастровых работ			Метод определения координат	Формулы, примененные для расчета средней квадратической погрешности определения координат характерных точек (Mt), м, с подставленными в такие формулы значениями и итоговые (вычисленные) значения Mt, м
	координаты, м		Радиус, м	координаты, м		Радиус, м		
	X	Y	R	X	Y	R		
1	2	3	4	5	6	7	8	9
н500О	—	—	—	513 107,96	2 251 827,37	—	Метод спутниковых геодезических измерений (определений)	Mt = 0,10
н501О	—	—	—	513 104,96	2 251 833,18	—		
н502О	—	—	—	513 101,77	2 251 831,53	—		
н503О	—	—	—	513 104,77	2 251 825,72	—		
н500О	—	—	—	513 107,96	2 251 827,37	—		

2. Сведения о характеристиках объекта недвижимости с кадастровым номером 73:19:082701:907 :

№ п/п	Наименование характеристики	Значение характеристики
1	2	3
1.	Вид объекта недвижимости	Сооружение

1	2	3
2.	Ранее присвоенный государственный учетный номер (инвентарный) здания, сооружения, объекта незавершенного строительства	Инвентарный номер нет, Условный номер 73-73-09/045/2012-449
3.	Кадастровый номер земельного участка (земельных участков), в границах которого (которых) расположены здание, сооружение, объект незавершенного строительства	73:19:082701:188
4.	Уникальный учетный номер кадастрового квартала, в границах которого расположены здание, сооружение, объект незавершенного строительства	73:19:082701
5.	Адрес здания, сооружения, объекта незавершенного строительства	Ульяновская область, г.Ульяновск, СНТ "Сокольники", уч. 145
5.1.	Сведения о местоположении здания, сооружения, объекта незавершенного строительства (при отсутствии адреса) в структурированном в соответствии с федеральной информационной адресной системой виде	—
5.2.	Дополнительные сведения о местоположении	—
6.	Иные сведения	—

3. Пояснения к сведениям об объекте недвижимости с кадастровым номером 73:19:082701:907 :

1.	—
----	---

1. Сведения о характерных точках контура объекта недвижимости с кадастровым номером 73:19:082701:908 :

Система координат МСК-73, зона 2 Зона № 2

Обозначение характерных точек границ	Содержатся в Едином государственном реестре недвижимости			Определены в ходе выполнения комплексных кадастровых работ			Метод определения координат	Формулы, примененные для расчета средней квадратической погрешности определения координат характерных точек (Mt), м, с подставленными в такие формулы значениями и итоговые (вычисленные) значения Mt, м
	координаты, м		Радиус, м	координаты, м		Радиус, м		
	X	Y	R	X	Y	R		
1	2	3	4	5	6	7	8	9
н430	—	—	—	513 147,00	2 251 831,19	—	Метод спутниковых геодезических измерений (определений)	Mt = 0,10
н440	—	—	—	513 145,37	2 251 834,77	—		
н450	—	—	—	513 142,23	2 251 833,26	—		

1	2	3	4	5	6	7	8	9
н460	—	—	—	513 143,88	2 251 829,70	—	Метод спутниковых геодезических измерений (определений)	Mt = 0,10
н430	—	—	—	513 147,00	2 251 831,19	—		

2. Сведения о характеристиках объекта недвижимости с кадастровым номером 73:19:082701:908 :

№ п/п	Наименование характеристики	Значение характеристики
1	2	3
1.	Вид объекта недвижимости	Здание
2.	Ранее присвоенный государственный учетный номер (инвентарный) здания, сооружения, объекта незавершенного строительства	Инвентарный номер нет, Условный номер 73-73-09/036/2007-467
3.	Кадастровый номер земельного участка (земельных участков), в границах которого (которых) расположены здание, сооружение, объект незавершенного строительства	73:19:082701:193
4.	Уникальный учетный номер кадастрового квартала, в границах которого расположены здание, сооружение, объект незавершенного строительства	73:19:082701
5.	Адрес здания, сооружения, объекта незавершенного строительства	432000, Российская Федерация, Ульяновская область, Ульяновск г, Сокольники снт, уч 150
5.1.	Сведения о местоположении здания, сооружения, объекта незавершенного строительства (при отсутствии адреса) в структурированном в соответствии с федеральной информационной адресной системой виде	—
5.2.	Дополнительные сведения о местоположении	—
6.	Иные сведения	—

3. Пояснения к сведениям об объекте недвижимости с кадастровым номером 73:19:082701:908 :

1.	—
----	---

1. Сведения о характерных точках контура объекта недвижимости с кадастровым номером 73:19:082701:909 :

Система координат		МСК-73, зона 2					Зона № <u>2</u>	
Обозначение характерных точек границ	Содержатся в Едином государственном реестре недвижимости			Определены в ходе выполнения комплексных кадастровых работ			Метод определения координат	Формулы, примененные для расчета средней квадратической погрешности определения координат характерных точек (Mt), м, с подставленными в такие формулы значениями и итоговые (вычисленные) значения Mt, м
	координаты, м		Радиус, м	координаты, м		Радиус, м		
	X	Y	R	X	Y	R		
1	2	3	4	5	6	7	8	9
н470	—	—	—	513 202,18	2 251 857,73	—	Метод спутниковых геодезических измерений (определений)	Mt = 0,10
н480	—	—	—	513 199,42	2 251 862,23	—		
н490	—	—	—	513 196,09	2 251 860,27	—		
н500	—	—	—	513 198,95	2 251 855,70	—		
н470	—	—	—	513 202,18	2 251 857,73	—		

2. Сведения о характеристиках объекта недвижимости с кадастровым номером 73:19:082701:909 :

№ п/п	Наименование характеристики	Значение характеристики
1	2	3
1.	Вид объекта недвижимости	Здание
2.	Ранее присвоенный государственный учетный номер (инвентарный) здания, сооружения, объекта незавершенного строительства	Инвентарный номер нет, Условный номер 73-73-09/038/2009-459
3.	Кадастровый номер земельного участка (земельных участков), в границах которого (которых) расположены здание, сооружение, объект незавершенного строительства	73:19:082701:197
4.	Уникальный учетный номер кадастрового квартала, в границах которого расположены здание, сооружение, объект незавершенного строительства	73:19:082701

1	2	3
5.	Адрес здания, сооружения, объекта незавершенного строительства	432000, Российская Федерация, Ульяновская область, Ульяновск г, Сокольники снт, уч 157
5.1.	Сведения о местоположении здания, сооружения, объекта незавершенного строительства (при отсутствии адреса) в структурированном в соответствии с федеральной информационной адресной системой виде	—
5.2.	Дополнительные сведения о местоположении	—
6.	Иные сведения	—

3. Пояснения к сведениям об объекте недвижимости с кадастровым номером 73:19:082701:909 :

1.	—
----	---

1. Сведения о характерных точках контура объекта недвижимости с кадастровым номером 73:19:082701:910 :

Система координат	<u>МСК-73, зона 2</u>	Зона №	<u>2</u>
-------------------	-----------------------	--------	----------

Обозначение характерных точек границ	Содержатся в Едином государственном реестре недвижимости			Определены в ходе выполнения комплексных кадастровых работ			Метод определения координат	Формулы, примененные для расчета средней квадратической погрешности определения координат характерных точек (Mt), м, с подставленными в такие формулы значениями и итоговые (вычисленные) значения Mt, м
	координаты, м		Радиус, м	координаты, м		Радиус, м		
	X	Y	R	X	Y	R		
1	2	3	4	5	6	7	8	9
н51О	—	—	—	513 256,82	2 251 813,59	—	Метод спутниковых геодезических измерений (определений)	Mt = 0,10
н52О	—	—	—	513 254,90	2 251 818,05	—		
н53О	—	—	—	513 250,10	2 251 815,98	—		
н54О	—	—	—	513 252,02	2 251 811,52	—		
н51О	—	—	—	513 256,82	2 251 813,59	—		

2. Сведения о характеристиках объекта недвижимости с кадастровым номером 73:19:082701:910 :

№ п/п	Наименование характеристики	Значение характеристики
1	2	3
1.	Вид объекта недвижимости	Здание

1	2	3
2.	Ранее присвоенный государственный учетный номер (инвентарный) здания, сооружения, объекта незавершенного строительства	Инвентарный номер нет, Условный номер 73-73-09/016/2008-068
3.	Кадастровый номер земельного участка (земельных участков), в границах которого (которых) расположены здание, сооружение, объект незавершенного строительства	73:19:082701:201
4.	Уникальный учетный номер кадастрового квартала, в границах которого расположены здание, сооружение, объект незавершенного строительства	73:19:082701
5.	Адрес здания, сооружения, объекта незавершенного строительства	432000, Российская Федерация, Ульяновская область, Ульяновск г, Сокольники снт, уч 165
5.1.	Сведения о местоположении здания, сооружения, объекта незавершенного строительства (при отсутствии адреса) в структурированном в соответствии с федеральной информационной адресной системой виде	—
5.2.	Дополнительные сведения о местоположении	—
6.	Иные сведения	—

3. Пояснения к сведениям об объекте недвижимости с кадастровым номером 73:19:082701:910 :

1.	—
----	---

1. Сведения о характерных точках контура объекта недвижимости с кадастровым номером 73:19:082701:911 :

Система координат МСК-73, зона 2 Зона № 2

Обозначение характерных точек границ	Содержатся в Едином государственном реестре недвижимости			Определены в ходе выполнения комплексных кадастровых работ			Метод определения координат	Формулы, примененные для расчета средней квадратической погрешности определения координат характерных точек (Mt), м, с подставленными в такие формулы значениями и итоговые (вычисленные) значения Mt, м
	координаты, м		Радиус, м	координаты, м		Радиус, м		
	X	Y	R	X	Y	R		
1	2	3	4	5	6	7	8	9
н550	—	—	—	513 216,44	2 251 814,20	—	Метод спутниковых геодезических измерений (определений)	Mt = 0,10
н560	—	—	—	513 214,36	2 251 817,50	—		
н570	—	—	—	513 211,16	2 251 815,48	—		

1	2	3	4	5	6	7	8	9
н580	—	—	—	513 213,24	2 251 812,18	—	Метод спутниковых геодезических измерений (определений)	Mt = 0,10
н550	—	—	—	513 216,44	2 251 814,20	—		

2. Сведения о характеристиках объекта недвижимости с кадастровым номером 73:19:082701:911 :

№ п/п	Наименование характеристики	Значение характеристики
1	2	3
1.	Вид объекта недвижимости	Здание
2.	Ранее присвоенный государственный учетный номер (инвентарный) здания, сооружения, объекта незавершенного строительства	Инвентарный номер нет, Условный номер 73-73-09/025/2007-478
3.	Кадастровый номер земельного участка (земельных участков), в границах которого (которых) расположены здание, сооружение, объект незавершенного строительства	73:19:082701:205
4.	Уникальный учетный номер кадастрового квартала, в границах которого расположены здание, сооружение, объект незавершенного строительства	73:19:082701
5.	Адрес здания, сооружения, объекта незавершенного строительства	432000, Российская Федерация, Ульяновская область, Ульяновск г, Сокольники снт, уч 168
5.1.	Сведения о местоположении здания, сооружения, объекта незавершенного строительства (при отсутствии адреса) в структурированном в соответствии с федеральной информационной адресной системой виде	—
5.2.	Дополнительные сведения о местоположении	—
6.	Иные сведения	—

3. Пояснения к сведениям об объекте недвижимости с кадастровым номером 73:19:082701:911 :

1.	—
----	---

1. Сведения о характерных точках контура объекта недвижимости с кадастровым номером 73:19:082701:913 :

Система координат		МСК-73, зона 2					Зона № <u>2</u>	
Обозначение характерных точек границ	Содержатся в Едином государственном реестре недвижимости			Определены в ходе выполнения комплексных кадастровых работ			Метод определения координат	Формулы, примененные для расчета средней квадратической погрешности определения координат характерных точек (Mt), м, с подставленными в такие формулы значениями и итоговые (вычисленные) значения Mt, м
	координаты, м		Радиус, м	координаты, м		Радиус, м		
	X	Y	R	X	Y	R		
1	2	3	4	5	6	7	8	9
н590	—	—	—	513 134,82	2 251 775,41	—	Метод спутниковых геодезических измерений (определений)	Mt = 0,10
н600	—	—	—	513 133,09	2 251 779,17	—		
н610	—	—	—	513 130,41	2 251 777,94	—		
н620	—	—	—	513 132,14	2 251 774,18	—		
н590	—	—	—	513 134,82	2 251 775,41	—		

2. Сведения о характеристиках объекта недвижимости с кадастровым номером 73:19:082701:913 :

№ п/п	Наименование характеристики	Значение характеристики
1	2	3
1.	Вид объекта недвижимости	Здание
2.	Ранее присвоенный государственный учетный номер (инвентарный) здания, сооружения, объекта незавершенного строительства	Инвентарный номер нет, Условный номер 73-73-09/037/2007-193
3.	Кадастровый номер земельного участка (земельных участков), в границах которого (которых) расположены здание, сооружение, объект незавершенного строительства	73:19:082701:214
4.	Уникальный учетный номер кадастрового квартала, в границах которого расположены здание, сооружение, объект незавершенного строительства	73:19:082701

1	2	3
5.	Адрес здания, сооружения, объекта незавершенного строительства	432000, Российская Федерация, Ульяновская область, Ульяновск г, Сокольники снт, уч 178
5.1.	Сведения о местоположении здания, сооружения, объекта незавершенного строительства (при отсутствии адреса) в структурированном в соответствии с федеральной информационной адресной системой виде	—
5.2.	Дополнительные сведения о местоположении	—
6.	Иные сведения	—

3. Пояснения к сведениям об объекте недвижимости с кадастровым номером 73:19:082701:913 :

1.	—
----	---

1. Сведения о характерных точках контура объекта недвижимости с кадастровым номером 73:19:082701:914 :

Система координат	<u>МСК-73, зона 2</u>	Зона №	<u>2</u>
-------------------	-----------------------	--------	----------

Обозначение характерных точек границ	Содержатся в Едином государственном реестре недвижимости			Определены в ходе выполнения комплексных кадастровых работ			Метод определения координат	Формулы, примененные для расчета средней квадратической погрешности определения координат характерных точек (Mt), м, с подставленными в такие формулы значениями и итоговые (вычисленные) значения Mt, м
	координаты, м		Радиус, м	координаты, м		Радиус, м		
	X	Y	R	X	Y	R		
1	2	3	4	5	6	7	8	9
н63О	—	—	—	513 091,88	2 251 737,56	—	Метод спутниковых геодезических измерений (определений)	Mt = 0,10
н64О	—	—	—	513 089,95	2 251 742,23	—		
н65О	—	—	—	513 087,80	2 251 741,34	—		
н66О	—	—	—	513 089,73	2 251 736,67	—		
н63О	—	—	—	513 091,88	2 251 737,56	—		

2. Сведения о характеристиках объекта недвижимости с кадастровым номером 73:19:082701:914 :

№ п/п	Наименование характеристики	Значение характеристики
1	2	3
1.	Вид объекта недвижимости	Здание

1	2	3
2.	Ранее присвоенный государственный учетный номер (инвентарный) здания, сооружения, объекта незавершенного строительства	Инвентарный номер нет, Условный номер 73-73-09/003/2008-166
3.	Кадастровый номер земельного участка (земельных участков), в границах которого (которых) расположены здание, сооружение, объект незавершенного строительства	73:19:082701:221
4.	Уникальный учетный номер кадастрового квартала, в границах которого расположены здание, сооружение, объект незавершенного строительства	73:19:082701
5.	Адрес здания, сооружения, объекта незавершенного строительства	432000, Российская Федерация, Ульяновская область, Ульяновск г, Сокольники снт, уч 185
5.1.	Сведения о местоположении здания, сооружения, объекта незавершенного строительства (при отсутствии адреса) в структурированном в соответствии с федеральной информационной адресной системой виде	—
5.2.	Дополнительные сведения о местоположении	—
6.	Иные сведения	—

3. Пояснения к сведениям об объекте недвижимости с кадастровым номером 73:19:082701:914 :

1.	—
----	---

1. Сведения о характерных точках контура объекта недвижимости с кадастровым номером 73:19:082701:915 :

Система координат		МСК-73, зона 2					Зона № <u>2</u>	
Обозначение характерных точек границ	Содержатся в Едином государственном реестре недвижимости			Определены в ходе выполнения комплексных кадастровых работ			Метод определения координат	Формулы, примененные для расчета средней квадратической погрешности определения координат характерных точек (Mt), м, с подставленными в такие формулы значениями и итоговые (вычисленные) значения Mt, м
	координаты, м		Радиус, м	координаты, м		Радиус, м		
	X	Y	R	X	Y	R		
1	2	3	4	5	6	7	8	9
н670	—	—	—	513 077,54	2 251 727,64	—	Метод спутниковых геодезических измерений (определений)	Mt = 0,10
н680	—	—	—	513 076,00	2 251 731,27	—		
н690	—	—	—	513 073,05	2 251 730,02	—		

1	2	3	4	5	6	7	8	9
н700	—	—	—	513 074,59	2 251 726,39	—	Метод спутниковых геодезических измерений (определений)	Mt = 0,10
н670	—	—	—	513 077,54	2 251 727,64	—		

2. Сведения о характеристиках объекта недвижимости с кадастровым номером 73:19:082701:915 :

№ п/п	Наименование характеристики	Значение характеристики
1	2	3
1.	Вид объекта недвижимости	Здание
2.	Ранее присвоенный государственный учетный номер (инвентарный) здания, сооружения, объекта незавершенного строительства	Инвентарный номер нет, Условный номер 73-73-09/003/2008-168
3.	Кадастровый номер земельного участка (земельных участков), в границах которого (которых) расположены здание, сооружение, объект незавершенного строительства	73:19:082701:223
4.	Уникальный учетный номер кадастрового квартала, в границах которого расположены здание, сооружение, объект незавершенного строительства	73:19:082701
5.	Адрес здания, сооружения, объекта незавершенного строительства	432000, Российская Федерация, Ульяновская область, Ульяновск г, Сокольники снт, уч 187
5.1.	Сведения о местоположении здания, сооружения, объекта незавершенного строительства (при отсутствии адреса) в структурированном в соответствии с федеральной информационной адресной системой виде	—
5.2.	Дополнительные сведения о местоположении	—
6.	Иные сведения	—

3. Пояснения к сведениям об объекте недвижимости с кадастровым номером 73:19:082701:915 :

1.	—
----	---

1. Сведения о характерных точках контура объекта недвижимости с кадастровым номером 73:19:082701:916 :

Система координат		МСК-73, зона 2					Зона № <u>2</u>	
Обозначение характерных точек границ	Содержатся в Едином государственном реестре недвижимости			Определены в ходе выполнения комплексных кадастровых работ			Метод определения координат	Формулы, примененные для расчета средней квадратической погрешности определения координат характерных точек (Mt), м, с подставленными в такие формулы значениями и итоговые (вычисленные) значения Mt, м
	координаты, м		Радиус, м	координаты, м		Радиус, м		
	X	Y	R	X	Y	R		
1	2	3	4	5	6	7	8	9
н71О	—	—	—	513 016,87	2 251 700,61	—	Метод спутниковых геодезических измерений (определений)	Mt = 0,10
н72О	—	—	—	513 015,02	2 251 704,21	—		
н73О	—	—	—	513 010,47	2 251 701,80	—		
н74О	—	—	—	513 012,29	2 251 698,22	—		
н71О	—	—	—	513 016,87	2 251 700,61	—		

2. Сведения о характеристиках объекта недвижимости с кадастровым номером 73:19:082701:916 :

№ п/п	Наименование характеристики	Значение характеристики
1	2	3
1.	Вид объекта недвижимости	Здание
2.	Ранее присвоенный государственный учетный номер (инвентарный) здания, сооружения, объекта незавершенного строительства	Инвентарный номер нет, Условный номер 73-73-09/001/2008-415
3.	Кадастровый номер земельного участка (земельных участков), в границах которого (которых) расположены здание, сооружение, объект незавершенного строительства	73:19:082701:229
4.	Уникальный учетный номер кадастрового квартала, в границах которого расположены здание, сооружение, объект незавершенного строительства	73:19:082701

1	2	3
5.	Адрес здания, сооружения, объекта незавершенного строительства	432000, Российская Федерация, Ульяновская область, Ульяновск г, Сокольники снт, уч 193
5.1.	Сведения о местоположении здания, сооружения, объекта незавершенного строительства (при отсутствии адреса) в структурированном в соответствии с федеральной информационной адресной системой виде	—
5.2.	Дополнительные сведения о местоположении	—
6.	Иные сведения	—

3. Пояснения к сведениям об объекте недвижимости с кадастровым номером 73:19:082701:916 :

1.	—
----	---

1. Сведения о характерных точках контура объекта недвижимости с кадастровым номером 73:19:082701:917 :

Система координат	<u>МСК-73, зона 2</u>	Зона №	<u>2</u>
-------------------	-----------------------	--------	----------

Обозначение характерных точек границ	Содержатся в Едином государственном реестре недвижимости			Определены в ходе выполнения комплексных кадастровых работ			Метод определения координат	Формулы, примененные для расчета средней квадратической погрешности определения координат характерных точек (Mt), м, с подставленными в такие формулы значениями и итоговые (вычисленные) значения Mt, м
	координаты, м		Радиус, м	координаты, м		Радиус, м		
	X	Y	R	X	Y	R		
1	2	3	4	5	6	7	8	9
н750	—	—	—	513 004,17	2 251 692,71	—	Метод спутниковых геодезических измерений (определений)	Mt = 0,10
н760	—	—	—	513 002,08	2 251 697,16	—		
н770	—	—	—	512 995,75	2 251 694,19	—		
н780	—	—	—	512 997,84	2 251 689,74	—		
н750	—	—	—	513 004,17	2 251 692,71	—		

2. Сведения о характеристиках объекта недвижимости с кадастровым номером 73:19:082701:917 :

№ п/п	Наименование характеристики	Значение характеристики
1	2	3
1.	Вид объекта недвижимости	Здание

1	2	3
2.	Ранее присвоенный государственный учетный номер (инвентарный) здания, сооружения, объекта незавершенного строительства	Инвентарный номер нет, Условный номер 73-73-09/003/2008-031
3.	Кадастровый номер земельного участка (земельных участков), в границах которого (которых) расположены здание, сооружение, объект незавершенного строительства	73:19:082701:230
4.	Уникальный учетный номер кадастрового квартала, в границах которого расположены здание, сооружение, объект незавершенного строительства	73:19:082701
5.	Адрес здания, сооружения, объекта незавершенного строительства	432000, Российская Федерация, Ульяновская область, Ульяновск г, Сокольники снт, уч 195
5.1.	Сведения о местоположении здания, сооружения, объекта незавершенного строительства (при отсутствии адреса) в структурированном в соответствии с федеральной информационной адресной системой виде	—
5.2.	Дополнительные сведения о местоположении	—
6.	Иные сведения	—

3. Пояснения к сведениям об объекте недвижимости с кадастровым номером 73:19:082701:917 :

1.	—
----	---

1. Сведения о характерных точках контура объекта недвижимости с кадастровым номером 73:19:082701:918 :

Система координат		МСК-73, зона 2					Зона № <u>2</u>	
Обозначение характерных точек границ	Содержатся в Едином государственном реестре недвижимости			Определены в ходе выполнения комплексных кадастровых работ			Метод определения координат	Формулы, примененные для расчета средней квадратической погрешности определения координат характерных точек (Mt), м, с подставленными в такие формулы значениями и итоговые (вычисленные) значения Mt, м
	координаты, м		Радиус, м	координаты, м		Радиус, м		
	X	Y	R	X	Y	R		
1	2	3	4	5	6	7	8	9
н79О	—	—	—	512 972,49	2 251 676,01	—	Метод спутниковых геодезических измерений (определений)	Mt = 0,10
н80О	—	—	—	512 970,43	2 251 680,49	—		
н81О	—	—	—	512 963,74	2 251 677,49	—		

1	2	3	4	5	6	7	8	9
н82О	—	—	—	512 965,76	2 251 672,97	—	Метод спутниковых геодезических измерений (определений)	Mt = 0,10
н79О	—	—	—	512 972,49	2 251 676,01	—		

2. Сведения о характеристиках объекта недвижимости с кадастровым номером 73:19:082701:918 :

№ п/п	Наименование характеристики	Значение характеристики
1	2	3
1.	Вид объекта недвижимости	Здание
2.	Ранее присвоенный государственный учетный номер (инвентарный) здания, сооружения, объекта незавершенного строительства	Инвентарный номер нет, Условный номер 73-73-09/038/2007-028
3.	Кадастровый номер земельного участка (земельных участков), в границах которого (которых) расположены здание, сооружение, объект незавершенного строительства	73:19:082701:4
4.	Уникальный учетный номер кадастрового квартала, в границах которого расположены здание, сооружение, объект незавершенного строительства	73:19:082701
5.	Адрес здания, сооружения, объекта незавершенного строительства	432000, Российская Федерация, Ульяновская область, Ульяновск г, Сокольники снт, уч 199
5.1.	Сведения о местоположении здания, сооружения, объекта незавершенного строительства (при отсутствии адреса) в структурированном в соответствии с федеральной информационной адресной системой виде	—
5.2.	Дополнительные сведения о местоположении	—
6.	Иные сведения	—

3. Пояснения к сведениям об объекте недвижимости с кадастровым номером 73:19:082701:918 :

1.	—
----	---

1. Сведения о характерных точках контура объекта недвижимости с кадастровым номером 73:19:082701:919 :

Система координат		МСК-73, зона 2					Зона № <u>2</u>	
Обозначение характерных точек границ	Содержатся в Едином государственном реестре недвижимости			Определены в ходе выполнения комплексных кадастровых работ			Метод определения координат	Формулы, примененные для расчета средней квадратической погрешности определения координат характерных точек (Mt), м, с подставленными в такие формулы значениями и итоговые (вычисленные) значения Mt, м
	координаты, м		Радиус, м	координаты, м		Радиус, м		
	X	Y	R	X	Y	R		
1	2	3	4	5	6	7	8	9
н830	—	—	—	512 914,30	2 251 670,86	—	Метод спутниковых геодезических измерений (определений)	Mt = 0,10
н840	—	—	—	512 911,69	2 251 676,28	—		
н850	—	—	—	512 907,19	2 251 674,11	—		
н860	—	—	—	512 909,80	2 251 668,69	—		
н830	—	—	—	512 914,30	2 251 670,86	—		
н830	—	—	—	512 914,30	2 251 670,86	—		

2. Сведения о характеристиках объекта недвижимости с кадастровым номером 73:19:082701:919 :

№ п/п	Наименование характеристики	Значение характеристики
1	2	3
1.	Вид объекта недвижимости	Здание
2.	Ранее присвоенный государственный учетный номер (инвентарный) здания, сооружения, объекта незавершенного строительства	Инвентарный номер нет, Условный номер 73-73-09/029/2007-142
3.	Кадастровый номер земельного участка (земельных участков), в границах которого (которых) расположены здание, сооружение, объект незавершенного строительства	73:19:082701:236
4.	Уникальный учетный номер кадастрового квартала, в границах которого расположены здание, сооружение, объект незавершенного строительства	73:19:082701

1	2	3
5.	Адрес здания, сооружения, объекта незавершенного строительства	432000, Российская Федерация, Ульяновская область, Ульяновск г, Сокольники снт, уч 204
5.1.	Сведения о местоположении здания, сооружения, объекта незавершенного строительства (при отсутствии адреса) в структурированном в соответствии с федеральной информационной адресной системой виде	—
5.2.	Дополнительные сведения о местоположении	—
6.	Иные сведения	—

3. Пояснения к сведениям об объекте недвижимости с кадастровым номером 73:19:082701:919 :

1.	—
----	---

1. Сведения о характерных точках контура объекта недвижимости с кадастровым номером 73:19:082701:920 :

Система координат		МСК-73, зона 2					Зона № 2	
Обозначение характерных точек границ	Содержатся в Едином государственном реестре недвижимости			Определены в ходе выполнения комплексных кадастровых работ			Метод определения координат	Формулы, примененные для расчета средней квадратической погрешности определения координат характерных точек (Mt), м, с подставленными в такие формулы значениями и итоговые (вычисленные) значения Mt, м
	координаты, м		Радиус, м	координаты, м		Радиус, м		
	X	Y	R	X	Y	R		
1	2	3	4	5	6	7	8	9
н870	—	—	—	512 897,96	2 251 663,28	—	Метод спутниковых геодезических измерений (определений)	Mt = 0,10
н880	—	—	—	512 896,11	2 251 666,74	—		
н890	—	—	—	512 891,19	2 251 664,11	—		
н900	—	—	—	512 893,04	2 251 660,65	—		
н870	—	—	—	512 897,96	2 251 663,28	—		

2. Сведения о характеристиках объекта недвижимости с кадастровым номером 73:19:082701:920 :

№ п/п	Наименование характеристики	Значение характеристики
1	2	3
1.	Вид объекта недвижимости	Здание

1	2	3
2.	Ранее присвоенный государственный учетный номер (инвентарный) здания, сооружения, объекта незавершенного строительства	Инвентарный номер нет, Условный номер 73-73-09/029/2007-143
3.	Кадастровый номер земельного участка (земельных участков), в границах которого (которых) расположены здание, сооружение, объект незавершенного строительства	73:19:082701:238
4.	Уникальный учетный номер кадастрового квартала, в границах которого расположены здание, сооружение, объект незавершенного строительства	73:19:082701
5.	Адрес здания, сооружения, объекта незавершенного строительства	432000, Российская Федерация, Ульяновская область, Ульяновск г, Сокольники снт, уч 206
5.1.	Сведения о местоположении здания, сооружения, объекта незавершенного строительства (при отсутствии адреса) в структурированном в соответствии с федеральной информационной адресной системой виде	—
5.2.	Дополнительные сведения о местоположении	—
6.	Иные сведения	—

3. Пояснения к сведениям об объекте недвижимости с кадастровым номером 73:19:082701:920 :

1.	—
----	---

1. Сведения о характерных точках контура объекта недвижимости с кадастровым номером 73:19:082701:922 :

Система координат <u>МСК-73, зона 2</u>		Зона № <u>2</u>						
Обозначение характерных точек границ	Содержатся в Едином государственном реестре недвижимости		Определены в ходе выполнения комплексных кадастровых работ			Метод определения координат	Формулы, примененные для расчета средней квадратической погрешности определения координат характерных точек (Mt), м, с подставленными в такие формулы значениями и итоговые (вычисленные) значения Mt, м	
	координаты, м		координаты, м		Радиус, м			
	X	Y	X	Y	R			
1	2	3	4	5	6	7	8	9
н91О	—	—	—	512 842,66	2 251 567,28	—	Метод спутниковых геодезических измерений (определений)	Mt = 0,10
н92О	—	—	—	512 840,23	2 251 572,38	—		
н93О	—	—	—	512 835,92	2 251 570,25	—		

1	2	3	4	5	6	7	8	9
н94О	—	—	—	512 838,46	2 251 565,19	—	Метод спутниковых геодезических измерений (определений)	Mt = 0,10
н91О	—	—	—	512 842,66	2 251 567,28	—		

2. Сведения о характеристиках объекта недвижимости с кадастровым номером 73:19:082701:922 :

№ п/п	Наименование характеристики	Значение характеристики
1	2	3
1.	Вид объекта недвижимости	Здание
2.	Ранее присвоенный государственный учетный номер (инвентарный) здания, сооружения, объекта незавершенного строительства	Инвентарный номер нет, Условный номер 73-73-09/044/2011-170
3.	Кадастровый номер земельного участка (земельных участков), в границах которого (которых) расположены здание, сооружение, объект незавершенного строительства	73:19:082701:251
4.	Уникальный учетный номер кадастрового квартала, в границах которого расположены здание, сооружение, объект незавершенного строительства	73:19:082701
5.	Адрес здания, сооружения, объекта незавершенного строительства	432000, Российская Федерация, Ульяновская область, Ульяновск г, Сокольники снт, уч 218
5.1.	Сведения о местоположении здания, сооружения, объекта незавершенного строительства (при отсутствии адреса) в структурированном в соответствии с федеральной информационной адресной системой виде	—
5.2.	Дополнительные сведения о местоположении	—
6.	Иные сведения	—

3. Пояснения к сведениям об объекте недвижимости с кадастровым номером 73:19:082701:922 :

1.	—
----	---

1. Сведения о характерных точках контура объекта недвижимости с кадастровым номером 73:19:082701:923 :

Система координат		МСК-73, зона 2					Зона № <u>2</u>	
Обозначение характерных точек границ	Содержатся в Едином государственном реестре недвижимости			Определены в ходе выполнения комплексных кадастровых работ			Метод определения координат	Формулы, примененные для расчета средней квадратической погрешности определения координат характерных точек (Mt), м, с подставленными в такие формулы значениями и итоговые (вычисленные) значения Mt, м
	координаты, м		Радиус, м	координаты, м		Радиус, м		
	X	Y	R	X	Y	R		
1	2	3	4	5	6	7	8	9
н950	—	—	—	512 852,44	2 251 550,05	—	Метод спутниковых геодезических измерений (определений)	Mt = 0,10
н960	—	—	—	512 850,13	2 251 555,04	—		
н970	—	—	—	512 845,11	2 251 552,72	—		
н980	—	—	—	512 847,42	2 251 547,73	—		
н950	—	—	—	512 852,44	2 251 550,05	—		
н950	—	—	—	512 852,44	2 251 550,05	—		

2. Сведения о характеристиках объекта недвижимости с кадастровым номером 73:19:082701:923 :

№ п/п	Наименование характеристики	Значение характеристики
1	2	3
1.	Вид объекта недвижимости	Здание
2.	Ранее присвоенный государственный учетный номер (инвентарный) здания, сооружения, объекта незавершенного строительства	Инвентарный номер нет, Условный номер 73-73-09/030/2008-298
3.	Кадастровый номер земельного участка (земельных участков), в границах которого (которых) расположены здание, сооружение, объект незавершенного строительства	73:19:082701:252
4.	Уникальный учетный номер кадастрового квартала, в границах которого расположены здание, сооружение, объект незавершенного строительства	73:19:082701

1	2	3
5.	Адрес здания, сооружения, объекта незавершенного строительства	432000, Российская Федерация, Ульяновская область, Ульяновск г, Сокольники снт, уч 219
5.1.	Сведения о местоположении здания, сооружения, объекта незавершенного строительства (при отсутствии адреса) в структурированном в соответствии с федеральной информационной адресной системой виде	—
5.2.	Дополнительные сведения о местоположении	—
6.	Иные сведения	—

3. Пояснения к сведениям об объекте недвижимости с кадастровым номером 73:19:082701:923 :

1.	—
----	---

1. Сведения о характерных точках контура объекта недвижимости с кадастровым номером 73:19:082701:924 :

Система координат	<u>МСК-73, зона 2</u>	Зона №	<u>2</u>
-------------------	-----------------------	--------	----------

Обозначение характерных точек границ	Содержатся в Едином государственном реестре недвижимости			Определены в ходе выполнения комплексных кадастровых работ			Метод определения координат	Формулы, примененные для расчета средней квадратической погрешности определения координат характерных точек (Mt), м, с подставленными в такие формулы значениями и итоговые (вычисленные) значения Mt, м
	координаты, м		Радиус, м	координаты, м		Радиус, м		
	X	Y	R	X	Y	R		
1	2	3	4	5	6	7	8	9
н99О	—	—	—	512 870,03	2 251 557,24	—	Метод спутниковых геодезических измерений (определений)	Mt = 0,10
н100О	—	—	—	512 867,86	2 251 562,14	—		
н101О	—	—	—	512 861,86	2 251 559,35	—		
н102О	—	—	—	512 864,16	2 251 554,55	—		
н99О	—	—	—	512 870,03	2 251 557,24	—		

2. Сведения о характеристиках объекта недвижимости с кадастровым номером 73:19:082701:924 :

№ п/п	Наименование характеристики	Значение характеристики
1	2	3
1.	Вид объекта недвижимости	Здание

1	2	3
2.	Ранее присвоенный государственный учетный номер (инвентарный) здания, сооружения, объекта незавершенного строительства	Инвентарный номер нет, Условный номер 73-73-09/003/2008-255
3.	Кадастровый номер земельного участка (земельных участков), в границах которого (которых) расположены здание, сооружение, объект незавершенного строительства	73:19:082701:254
4.	Уникальный учетный номер кадастрового квартала, в границах которого расположены здание, сооружение, объект незавершенного строительства	73:19:082701
5.	Адрес здания, сооружения, объекта незавершенного строительства	432000, Российская Федерация, Ульяновская область, Ульяновск г, Сокольники снт, уч 221
5.1.	Сведения о местоположении здания, сооружения, объекта незавершенного строительства (при отсутствии адреса) в структурированном в соответствии с федеральной информационной адресной системой виде	—
5.2.	Дополнительные сведения о местоположении	—
6.	Иные сведения	—

3. Пояснения к сведениям об объекте недвижимости с кадастровым номером 73:19:082701:924 :

1.	—
----	---

1. Сведения о характерных точках контура объекта недвижимости с кадастровым номером 73:19:082701:925 :

Система координат <u>МСК-73, зона 2</u>		Зона № <u>2</u>						
Обозначение характерных точек границ	Содержатся в Едином государственном реестре недвижимости		Определены в ходе выполнения комплексных кадастровых работ			Метод определения координат	Формулы, примененные для расчета средней квадратической погрешности определения координат характерных точек (Mt), м, с подставленными в такие формулы значениями и итоговые (вычисленные) значения Mt, м	
	координаты, м		координаты, м		Радиус, м			
	X	Y	X	Y	R			
1	2	3	4	5	6	7	8	9
н103О	—	—	—	512 950,92	2 251 596,92	—	Метод спутниковых геодезических измерений (определений)	Mt = 0,10
н104О	—	—	—	512 948,61	2 251 601,91	—		
н105О	—	—	—	512 944,48	2 251 600,03	—		

1	2	3	4	5	6	7	8	9
н106О	—	—	—	512 945,76	2 251 597,21	—	Метод спутниковых геодезических измерений (определений)	Mt = 0,10
н107О	—	—	—	512 944,01	2 251 596,38	—		
н108О	—	—	—	512 944,99	2 251 594,22	—		
н103О	—	—	—	512 950,92	2 251 596,92	—		

2. Сведения о характеристиках объекта недвижимости с кадастровым номером 73:19:082701:925 :

№ п/п	Наименование характеристики	Значение характеристики
1	2	3
1.	Вид объекта недвижимости	Здание
2.	Ранее присвоенный государственный учетный номер (инвентарный) здания, сооружения, объекта незавершенного строительства	Инвентарный номер нет, Условный номер 73-73-09/039/2008-394
3.	Кадастровый номер земельного участка (земельных участков), в границах которого (которых) расположены здание, сооружение, объект незавершенного строительства	73:19:082701:264
4.	Уникальный учетный номер кадастрового квартала, в границах которого расположены здание, сооружение, объект незавершенного строительства	73:19:082701
5.	Адрес здания, сооружения, объекта незавершенного строительства	432000, Российская Федерация, Ульяновская область, Ульяновск г, Сокольники снт, уч 231
5.1.	Сведения о местоположении здания, сооружения, объекта незавершенного строительства (при отсутствии адреса) в структурированном в соответствии с федеральной информационной адресной системой виде	—
5.2.	Дополнительные сведения о местоположении	—
6.	Иные сведения	—

3. Пояснения к сведениям об объекте недвижимости с кадастровым номером 73:19:082701:925 :

1.	—
----	---

1. Сведения о характерных точках контура объекта недвижимости с кадастровым номером 73:19:082701:926 :

Система координат		МСК-73, зона 2					Зона № <u>2</u>	
Обозначение характерных точек границ	Содержатся в Едином государственном реестре недвижимости			Определены в ходе выполнения комплексных кадастровых работ			Метод определения координат	Формулы, примененные для расчета средней квадратической погрешности определения координат характерных точек (Mt), м, с подставленными в такие формулы значениями и итоговые (вычисленные) значения Mt, м
	координаты, м		Радиус, м	координаты, м		Радиус, м		
	X	Y	R	X	Y	R		
1	2	3	4	5	6	7	8	9
н109О	—	—	—	512 991,17	2 251 596,42	—	Метод спутниковых геодезических измерений (определений)	Mt = 0,10
н110О	—	—	—	512 989,01	2 251 600,89	—		
н111О	—	—	—	512 986,76	2 251 599,80	—		
н112О	—	—	—	512 988,92	2 251 595,33	—		
н109О	—	—	—	512 991,17	2 251 596,42	—		
н109О	—	—	—	512 991,17	2 251 596,42	—		

2. Сведения о характеристиках объекта недвижимости с кадастровым номером 73:19:082701:926 :

№ п/п	Наименование характеристики	Значение характеристики
1	2	3
1.	Вид объекта недвижимости	Здание
2.	Ранее присвоенный государственный учетный номер (инвентарный) здания, сооружения, объекта незавершенного строительства	Инвентарный номер нет, Условный номер 73-73-09/019/2008-478
3.	Кадастровый номер земельного участка (земельных участков), в границах которого (которых) расположены здание, сооружение, объект незавершенного строительства	73:19:082701:268
4.	Уникальный учетный номер кадастрового квартала, в границах которого расположены здание, сооружение, объект незавершенного строительства	73:19:082701

1	2	3
5.	Адрес здания, сооружения, объекта незавершенного строительства	432000, Российская Федерация, Ульяновская область, Ульяновск г, Сокольники снт, уч 235
5.1.	Сведения о местоположении здания, сооружения, объекта незавершенного строительства (при отсутствии адреса) в структурированном в соответствии с федеральной информационной адресной системой виде	—
5.2.	Дополнительные сведения о местоположении	—
6.	Иные сведения	—

3. Пояснения к сведениям об объекте недвижимости с кадастровым номером 73:19:082701:926 :

1.	—
----	---

1. Сведения о характерных точках контура объекта недвижимости с кадастровым номером 73:19:082701:927 :

Система координат	<u>МСК-73, зона 2</u>	Зона №	<u>2</u>
-------------------	-----------------------	--------	----------

Обозначение характерных точек границ	Содержатся в Едином государственном реестре недвижимости			Определены в ходе выполнения комплексных кадастровых работ			Метод определения координат	Формулы, примененные для расчета средней квадратической погрешности определения координат характерных точек (Mt), м, с подставленными в такие формулы значениями и итоговые (вычисленные) значения Mt, м
	координаты, м		Радиус, м	координаты, м		Радиус, м		
	X	Y	R	X	Y	R		
1	2	3	4	5	6	7	8	9
н1130	—	—	—	512 981,88	2 251 615,10	—	Метод спутниковых геодезических измерений (определений)	Mt = 0,10
н1140	—	—	—	512 980,17	2 251 618,69	—		
н1150	—	—	—	512 975,84	2 251 616,63	—		
н1160	—	—	—	512 977,56	2 251 613,05	—		
н1130	—	—	—	512 981,88	2 251 615,10	—		

2. Сведения о характеристиках объекта недвижимости с кадастровым номером 73:19:082701:927 :

№ п/п	Наименование характеристики	Значение характеристики
1	2	3
1.	Вид объекта недвижимости	Здание

1	2	3
2.	Ранее присвоенный государственный учетный номер (инвентарный) здания, сооружения, объекта незавершенного строительства	Инвентарный номер нет, Условный номер 73-73-09/019/2008-477
3.	Кадастровый номер земельного участка (земельных участков), в границах которого (которых) расположены здание, сооружение, объект незавершенного строительства	73:19:082701:268
4.	Уникальный учетный номер кадастрового квартала, в границах которого расположены здание, сооружение, объект незавершенного строительства	73:19:082701
5.	Адрес здания, сооружения, объекта незавершенного строительства	432000, Российская Федерация, Ульяновская область, Ульяновск г, Сокольники снт, уч 235
5.1.	Сведения о местоположении здания, сооружения, объекта незавершенного строительства (при отсутствии адреса) в структурированном в соответствии с федеральной информационной адресной системой виде	—
5.2.	Дополнительные сведения о местоположении	—
6.	Иные сведения	—

3. Пояснения к сведениям об объекте недвижимости с кадастровым номером 73:19:082701:927 :

1.	—
----	---

1. Сведения о характерных точках контура объекта недвижимости с кадастровым номером 73:19:082701:928 :

Система координат <u>МСК-73, зона 2</u>		Зона № <u>2</u>						
Обозначение характерных точек границ	Содержатся в Едином государственном реестре недвижимости		Определены в ходе выполнения комплексных кадастровых работ			Метод определения координат	Формулы, примененные для расчета средней квадратической погрешности определения координат характерных точек (Mt), м, с подставленными в такие формулы значениями и итоговые (вычисленные) значения Mt, м	
	координаты, м		координаты, м		Радиус, м			
	X	Y	X	Y	R			
1	2	3	4	5	6	7	8	9
n1170	—	—	—	512 775,32	2 251 810,81	—	Метод спутниковых геодезических измерений (определений)	Mt = 0,10
n1180	—	—	—	512 774,29	2 251 813,19	—		
n1190	—	—	—	512 775,47	2 251 813,69	—		

1	2	3	4	5	6	7	8	9
н1200	—	—	—	512 774,30	2 251 816,43	—	Метод спутниковых геодезических измерений (определений)	Mt = 0,10
н1210	—	—	—	512 773,11	2 251 815,92	—		
н1220	—	—	—	512 768,61	2 251 813,98	—		
н1230	—	—	—	512 770,82	2 251 808,87	—		
н1170	—	—	—	512 775,32	2 251 810,81	—		

2. Сведения о характеристиках объекта недвижимости с кадастровым номером 73:19:082701:928 :

№ п/п	Наименование характеристики	Значение характеристики
1	2	3
1.	Вид объекта недвижимости	Здание
2.	Ранее присвоенный государственный учетный номер (инвентарный) здания, сооружения, объекта незавершенного строительства	Условный номер 73-73-09/033/2012-193
3.	Кадастровый номер земельного участка (земельных участков), в границах которого (которых) расположены здание, сооружение, объект незавершенного строительства	73:19:082701:78
4.	Уникальный учетный номер кадастрового квартала, в границах которого расположены здание, сооружение, объект незавершенного строительства	73:19:082701
5.	Адрес здания, сооружения, объекта незавершенного строительства	432000, Российская Федерация, Ульяновская область, Ульяновск г, Сокольники снт, уч 25
5.1.	Сведения о местоположении здания, сооружения, объекта незавершенного строительства (при отсутствии адреса) в структурированном в соответствии с федеральной информационной адресной системой виде	—
5.2.	Дополнительные сведения о местоположении	—
6.	Иные сведения	—

3. Пояснения к сведениям об объекте недвижимости с кадастровым номером 73:19:082701:928 :

1.	—
----	---

1. Сведения о характерных точках контура объекта недвижимости с кадастровым номером 73:19:082701:929 :

Система координат		МСК-73, зона 2					Зона № <u>2</u>	
Обозначение характерных точек границ	Содержатся в Едином государственном реестре недвижимости			Определены в ходе выполнения комплексных кадастровых работ			Метод определения координат	Формулы, примененные для расчета средней квадратической погрешности определения координат характерных точек (Mt), м, с подставленными в такие формулы значениями и итоговые (вычисленные) значения Mt, м
	координаты, м		Радиус, м	координаты, м		Радиус, м		
	X	Y	R	X	Y	R		
1	2	3	4	5	6	7	8	9
н1240	—	—	—	513 256,36	2 251 767,20	—	Метод спутниковых геодезических измерений (определений)	Mt = 0,10
н1250	—	—	—	513 254,86	2 251 770,83	—		
н1260	—	—	—	513 250,20	2 251 768,91	—		
н1270	—	—	—	513 251,70	2 251 765,28	—		
н1240	—	—	—	513 256,36	2 251 767,20	—		

2. Сведения о характеристиках объекта недвижимости с кадастровым номером 73:19:082701:929 :

№ п/п	Наименование характеристики	Значение характеристики
1	2	3
1.	Вид объекта недвижимости	Здание
2.	Ранее присвоенный государственный учетный номер (инвентарный) здания, сооружения, объекта незавершенного строительства	Инвентарный номер нет, Условный номер 73-73-09/024/2008-360
3.	Кадастровый номер земельного участка (земельных участков), в границах которого (которых) расположены здание, сооружение, объект незавершенного строительства	73:19:082701:299
4.	Уникальный учетный номер кадастрового квартала, в границах которого расположены здание, сооружение, объект незавершенного строительства	73:19:082701

1	2	3
5.	Адрес здания, сооружения, объекта незавершенного строительства	432000, Российская Федерация, Ульяновская область, Ульяновск г, Сокольники снт, уч 268
5.1.	Сведения о местоположении здания, сооружения, объекта незавершенного строительства (при отсутствии адреса) в структурированном в соответствии с федеральной информационной адресной системой виде	—
5.2.	Дополнительные сведения о местоположении	—
6.	Иные сведения	—

3. Пояснения к сведениям об объекте недвижимости с кадастровым номером 73:19:082701:929 :

1.	—
----	---

1. Сведения о характерных точках контура объекта недвижимости с кадастровым номером 73:19:082701:931 :

Система координат	<u>МСК-73, зона 2</u>	Зона №	<u>2</u>
-------------------	-----------------------	--------	----------

Обозначение характерных точек границ	Содержатся в Едином государственном реестре недвижимости			Определены в ходе выполнения комплексных кадастровых работ			Метод определения координат	Формулы, примененные для расчета средней квадратической погрешности определения координат характерных точек (Mt), м, с подставленными в такие формулы значениями и итоговые (вычисленные) значения Mt, м
	координаты, м		Радиус, м	координаты, м		Радиус, м		
	X	Y	R	X	Y	R		
1	2	3	4	5	6	7	8	9
н128О	—	—	—	513 268,35	2 251 702,25	—	Метод спутниковых геодезических измерений (определений)	Mt = 0,10
н129О	—	—	—	513 266,51	2 251 705,74	—		
н130О	—	—	—	513 262,14	2 251 703,44	—		
н131О	—	—	—	513 263,98	2 251 699,95	—		
н128О	—	—	—	513 268,35	2 251 702,25	—		

2. Сведения о характеристиках объекта недвижимости с кадастровым номером 73:19:082701:931 :

№ п/п	Наименование характеристики	Значение характеристики
1	2	3
1.	Вид объекта недвижимости	Здание

1	2	3
2.	Ранее присвоенный государственный учетный номер (инвентарный) здания, сооружения, объекта незавершенного строительства	Инвентарный номер нет, Условный номер 73-73-09/031/2007-190
3.	Кадастровый номер земельного участка (земельных участков), в границах которого (которых) расположены здание, сооружение, объект незавершенного строительства	73:19:082701:306
4.	Уникальный учетный номер кадастрового квартала, в границах которого расположены здание, сооружение, объект незавершенного строительства	73:19:082701
5.	Адрес здания, сооружения, объекта незавершенного строительства	432000, Российская Федерация, Ульяновская область, Ульяновск г, Сокольники снт, уч 281
5.1.	Сведения о местоположении здания, сооружения, объекта незавершенного строительства (при отсутствии адреса) в структурированном в соответствии с федеральной информационной адресной системой виде	—
5.2.	Дополнительные сведения о местоположении	—
6.	Иные сведения	—

3. Пояснения к сведениям об объекте недвижимости с кадастровым номером 73:19:082701:931 :

1.	—
----	---

1. Сведения о характерных точках контура объекта недвижимости с кадастровым номером 73:19:082701:932 :

Система координат <u>МСК-73, зона 2</u>		Зона № <u>2</u>						
Обозначение характерных точек границ	Содержатся в Едином государственном реестре недвижимости		Определены в ходе выполнения комплексных кадастровых работ			Метод определения координат	Формулы, примененные для расчета средней квадратической погрешности определения координат характерных точек (Mt), м, с подставленными в такие формулы значениями и итоговые (вычисленные) значения Mt, м	
	координаты, м		координаты, м		Радиус, м			
	X	Y	X	Y	R			
1	2	3	4	5	6	7	8	9
n1320	—	—	—	513 113,43	2 251 610,73	—	Метод спутниковых геодезических измерений (определений)	Mt = 0,10
n1330	—	—	—	513 111,12	2 251 614,99	—		
n1340	—	—	—	513 107,98	2 251 613,29	—		

1	2	3	4	5	6	7	8	9
н1350	—	—	—	513 110,29	2 251 609,03	—	Метод спутниковых геодезических измерений (определений)	Mt = 0,10
н1320	—	—	—	513 113,43	2 251 610,73	—		

2. Сведения о характеристиках объекта недвижимости с кадастровым номером 73:19:082701:932 :

№ п/п	Наименование характеристики	Значение характеристики
1	2	3
1.	Вид объекта недвижимости	Здание
2.	Ранее присвоенный государственный учетный номер (инвентарный) здания, сооружения, объекта незавершенного строительства	Инвентарный номер нет, Условный номер 73-73-09/022/2009-014
3.	Кадастровый номер земельного участка (земельных участков), в границах которого (которых) расположены здание, сооружение, объект незавершенного строительства	73:19:082701:325
4.	Уникальный учетный номер кадастрового квартала, в границах которого расположены здание, сооружение, объект незавершенного строительства	73:19:082701
5.	Адрес здания, сооружения, объекта незавершенного строительства	432000, Российская Федерация, Ульяновская область, Ульяновск г, Сокольники снт, уч 300
5.1.	Сведения о местоположении здания, сооружения, объекта незавершенного строительства (при отсутствии адреса) в структурированном в соответствии с федеральной информационной адресной системой виде	—
5.2.	Дополнительные сведения о местоположении	—
6.	Иные сведения	—

3. Пояснения к сведениям об объекте недвижимости с кадастровым номером 73:19:082701:932 :

1.	—
----	---

1. Сведения о характерных точках контура объекта недвижимости с кадастровым номером 73:19:082701:933 :

Система координат		МСК-73, зона 2					Зона № <u>2</u>	
Обозначение характерных точек границ	Содержатся в Едином государственном реестре недвижимости			Определены в ходе выполнения комплексных кадастровых работ			Метод определения координат	Формулы, примененные для расчета средней квадратической погрешности определения координат характерных точек (Mt), м, с подставленными в такие формулы значениями и итоговые (вычисленные) значения Mt, м
	координаты, м		Радиус, м	координаты, м		Радиус, м		
	X	Y	R	X	Y	R		
1	2	3	4	5	6	7	8	9
н1360	—	—	—	513 002,07	2 251 571,80	—	Метод спутниковых геодезических измерений (определений)	Mt = 0,10
н1370	—	—	—	512 999,95	2 251 576,26	—		
н1380	—	—	—	512 994,94	2 251 573,88	—		
н1390	—	—	—	512 997,06	2 251 569,42	—		
н1360	—	—	—	513 002,07	2 251 571,80	—		

2. Сведения о характеристиках объекта недвижимости с кадастровым номером 73:19:082701:933 :

№ п/п	Наименование характеристики	Значение характеристики
1	2	3
1.	Вид объекта недвижимости	Здание
2.	Ранее присвоенный государственный учетный номер (инвентарный) здания, сооружения, объекта незавершенного строительства	Инвентарный номер нет, Условный номер 73-73-09/039/2008-474
3.	Кадастровый номер земельного участка (земельных участков), в границах которого (которых) расположены здание, сооружение, объект незавершенного строительства	73:19:082701:336
4.	Уникальный учетный номер кадастрового квартала, в границах которого расположены здание, сооружение, объект незавершенного строительства	73:19:082701

1	2	3
5.	Адрес здания, сооружения, объекта незавершенного строительства	432000, Российская Федерация, Ульяновская область, Ульяновск г, Сокольники снт, уч 313
5.1.	Сведения о местоположении здания, сооружения, объекта незавершенного строительства (при отсутствии адреса) в структурированном в соответствии с федеральной информационной адресной системой виде	—
5.2.	Дополнительные сведения о местоположении	—
6.	Иные сведения	—

3. Пояснения к сведениям об объекте недвижимости с кадастровым номером 73:19:082701:933 :

1.	—
----	---

1. Сведения о характерных точках контура объекта недвижимости с кадастровым номером 73:19:082701:937 :

Система координат	<u>МСК-73, зона 2</u>	Зона №	<u>2</u>
-------------------	-----------------------	--------	----------

Обозначение характерных точек границ	Содержатся в Едином государственном реестре недвижимости			Определены в ходе выполнения комплексных кадастровых работ			Метод определения координат	Формулы, примененные для расчета средней квадратической погрешности определения координат характерных точек (Mt), м, с подставленными в такие формулы значениями и итоговые (вычисленные) значения Mt, м
	координаты, м		Радиус, м	координаты, м		Радиус, м		
	X	Y	R	X	Y	R		
1	2	3	4	5	6	7	8	9
н1400	—	—	—	512 906,32	2 251 438,90	—	Метод спутниковых геодезических измерений (определений)	Mt = 0,10
н1410	—	—	—	512 904,17	2 251 443,54	—		
н1420	—	—	—	512 900,08	2 251 441,64	—		
н1430	—	—	—	512 902,23	2 251 437,00	—		
н1400	—	—	—	512 906,32	2 251 438,90	—		

2. Сведения о характеристиках объекта недвижимости с кадастровым номером 73:19:082701:937 :

№ п/п	Наименование характеристики	Значение характеристики
1	2	3
1.	Вид объекта недвижимости	Здание

1	2	3
2.	Ранее присвоенный государственный учетный номер (инвентарный) здания, сооружения, объекта незавершенного строительства	Инвентарный номер нет, Условный номер 73-73-09/044/2008-337
3.	Кадастровый номер земельного участка (земельных участков), в границах которого (которых) расположены здание, сооружение, объект незавершенного строительства	73:19:082701:44
4.	Уникальный учетный номер кадастрового квартала, в границах которого расположены здание, сооружение, объект незавершенного строительства	73:19:082701
5.	Адрес здания, сооружения, объекта незавершенного строительства	432000, Российская Федерация, Ульяновская область, Ульяновск г, Сокольники снт, уч 334
5.1.	Сведения о местоположении здания, сооружения, объекта незавершенного строительства (при отсутствии адреса) в структурированном в соответствии с федеральной информационной адресной системой виде	—
5.2.	Дополнительные сведения о местоположении	—
6.	Иные сведения	—

3. Пояснения к сведениям об объекте недвижимости с кадастровым номером 73:19:082701:937 :

1.	—
----	---

1. Сведения о характерных точках контура объекта недвижимости с кадастровым номером 73:19:082701:938 :

Система координат <u>МСК-73, зона 2</u>		Зона № <u>2</u>						
Обозначение характерных точек границ	Содержатся в Едином государственном реестре недвижимости		Определены в ходе выполнения комплексных кадастровых работ			Метод определения координат	Формулы, примененные для расчета средней квадратической погрешности определения координат характерных точек (Mt), м, с подставленными в такие формулы значениями и итоговые (вычисленные) значения Mt, м	
	координаты, м		координаты, м		Радиус, м			
	X	Y	X	Y	R			
1	2	3	4	5	6	7	8	9
н1440	—	—	—	513 190,74	2 251 575,31	—	Метод спутниковых геодезических измерений (определений)	Mt = 0,10
н1450	—	—	—	513 188,97	2 251 578,88	—		
н1460	—	—	—	513 184,55	2 251 576,69	—		

1	2	3	4	5	6	7	8	9
н1470	—	—	—	513 186,32	2 251 573,12	—	Метод спутниковых геодезических измерений (определений)	Mt = 0,10
н1440	—	—	—	513 190,74	2 251 575,31	—		

2. Сведения о характеристиках объекта недвижимости с кадастровым номером 73:19:082701:938 :

№ п/п	Наименование характеристики	Значение характеристики
1	2	3
1.	Вид объекта недвижимости	Здание
2.	Ранее присвоенный государственный учетный номер (инвентарный) здания, сооружения, объекта незавершенного строительства	Инвентарный номер нет, Условный номер 73-73-09/057/2008-176
3.	Кадастровый номер земельного участка (земельных участков), в границах которого (которых) расположены здание, сооружение, объект незавершенного строительства	73:19:082701:389
4.	Уникальный учетный номер кадастрового квартала, в границах которого расположены здание, сооружение, объект незавершенного строительства	73:19:082701
5.	Адрес здания, сооружения, объекта незавершенного строительства	432000, Российская Федерация, Ульяновская область, Ульяновск г, Сокольники снт, уч 368
5.1.	Сведения о местоположении здания, сооружения, объекта незавершенного строительства (при отсутствии адреса) в структурированном в соответствии с федеральной информационной адресной системой виде	—
5.2.	Дополнительные сведения о местоположении	—
6.	Иные сведения	—

3. Пояснения к сведениям об объекте недвижимости с кадастровым номером 73:19:082701:938 :

1.	—
----	---

1. Сведения о характерных точках контура объекта недвижимости с кадастровым номером 73:19:082701:939 :

Система координат		МСК-73, зона 2					Зона № <u>2</u>	
Обозначение характерных точек границ	Содержатся в Едином государственном реестре недвижимости			Определены в ходе выполнения комплексных кадастровых работ			Метод определения координат	Формулы, примененные для расчета средней квадратической погрешности определения координат характерных точек (Mt), м, с подставленными в такие формулы значениями и итоговые (вычисленные) значения Mt, м
	координаты, м		Радиус, м	координаты, м		Радиус, м		
	X	Y	R	X	Y	R		
1	2	3	4	5	6	7	8	9
н1480	—	—	—	513 228,53	2 251 616,68	—	Метод спутниковых геодезических измерений (определений)	Mt = 0,10
н1490	—	—	—	513 226,54	2 251 620,76	—		
н1500	—	—	—	513 221,15	2 251 618,13	—		
н1510	—	—	—	513 223,14	2 251 614,05	—		
н1480	—	—	—	513 228,53	2 251 616,68	—		

2. Сведения о характеристиках объекта недвижимости с кадастровым номером 73:19:082701:939 :

№ п/п	Наименование характеристики	Значение характеристики
1	2	3
1.	Вид объекта недвижимости	Здание
2.	Ранее присвоенный государственный учетный номер (инвентарный) здания, сооружения, объекта незавершенного строительства	Инвентарный номер нет, Условный номер 73-73-09/016/2008-321
3.	Кадастровый номер земельного участка (земельных участков), в границах которого (которых) расположены здание, сооружение, объект незавершенного строительства	73:19:082701:394
4.	Уникальный учетный номер кадастрового квартала, в границах которого расположены здание, сооружение, объект незавершенного строительства	73:19:082701

1	2	3
5.	Адрес здания, сооружения, объекта незавершенного строительства	432000, Российская Федерация, Ульяновская область, Ульяновск г, Сокольники снт, уч 373
5.1.	Сведения о местоположении здания, сооружения, объекта незавершенного строительства (при отсутствии адреса) в структурированном в соответствии с федеральной информационной адресной системой виде	—
5.2.	Дополнительные сведения о местоположении	—
6.	Иные сведения	—

3. Пояснения к сведениям об объекте недвижимости с кадастровым номером 73:19:082701:939 :

1.	—
----	---

1. Сведения о характерных точках контура объекта недвижимости с кадастровым номером 73:19:082701:940 :

Система координат	<u>МСК-73, зона 2</u>	Зона №	<u>2</u>
-------------------	-----------------------	--------	----------

Обозначение характерных точек границ	Содержатся в Едином государственном реестре недвижимости			Определены в ходе выполнения комплексных кадастровых работ			Метод определения координат	Формулы, примененные для расчета средней квадратической погрешности определения координат характерных точек (Mt), м, с подставленными в такие формулы значениями и итоговые (вычисленные) значения Mt, м
	координаты, м		Радиус, м	координаты, м		Радиус, м		
	X	Y	R	X	Y	R		
1	2	3	4	5	6	7	8	9
н1520	—	—	—	513 305,46	2 251 628,97	—	Метод спутниковых геодезических измерений (определений)	Mt = 0,10
н1530	—	—	—	513 302,90	2 251 634,33	—		
н1540	—	—	—	513 297,49	2 251 631,74	—		
н1550	—	—	—	513 300,05	2 251 626,38	—		
н1520	—	—	—	513 305,46	2 251 628,97	—		

2. Сведения о характеристиках объекта недвижимости с кадастровым номером 73:19:082701:940 :

№ п/п	Наименование характеристики	Значение характеристики
1	2	3
1.	Вид объекта недвижимости	Здание

1	2	3
2.	Ранее присвоенный государственный учетный номер (инвентарный) здания, сооружения, объекта незавершенного строительства	Инвентарный номер нет, Условный номер 73-73-09/001/2008-400
3.	Кадастровый номер земельного участка (земельных участков), в границах которого (которых) расположены здание, сооружение, объект незавершенного строительства	73:19:082701:1178
4.	Уникальный учетный номер кадастрового квартала, в границах которого расположены здание, сооружение, объект незавершенного строительства	73:19:082701
5.	Адрес здания, сооружения, объекта незавершенного строительства	432000, Российская Федерация, Ульяновская область, Ульяновск г, Сокольники снт, уч 382
5.1.	Сведения о местоположении здания, сооружения, объекта незавершенного строительства (при отсутствии адреса) в структурированном в соответствии с федеральной информационной адресной системой виде	—
5.2.	Дополнительные сведения о местоположении	—
6.	Иные сведения	—

3. Пояснения к сведениям об объекте недвижимости с кадастровым номером 73:19:082701:940 :

1.	—
----	---

1. Сведения о характерных точках контура объекта недвижимости с кадастровым номером 73:19:082701:942 :

Система координат <u>МСК-73, зона 2</u>		Зона № <u>2</u>						
Обозначение характерных точек границ	Содержатся в Едином государственном реестре недвижимости		Определены в ходе выполнения комплексных кадастровых работ			Метод определения координат	Формулы, примененные для расчета средней квадратической погрешности определения координат характерных точек (Mt), м, с подставленными в такие формулы значениями и итоговые (вычисленные) значения Mt, м	
	координаты, м		Радиус, м	координаты, м				Радиус, м
	X	Y	R	X	Y			R
1	2	3	4	5	6	7	8	9
н156О	—	—	—	512 940,72	2 251 865,63	—	Метод спутниковых геодезических измерений (определений)	Mt = 0,10
н157О	—	—	—	512 937,91	2 251 871,96	—		
н158О	—	—	—	512 932,35	2 251 869,49	—		

1	2	3	4	5	6	7	8	9
н1590	—	—	—	512 935,16	2 251 863,16	—	Метод спутниковых геодезических измерений (определений)	Mt = 0,10
н1560	—	—	—	512 940,72	2 251 865,63	—		

2. Сведения о характеристиках объекта недвижимости с кадастровым номером 73:19:082701:942 :

№ п/п	Наименование характеристики	Значение характеристики
1	2	3
1.	Вид объекта недвижимости	Здание
2.	Ранее присвоенный государственный учетный номер (инвентарный) здания, сооружения, объекта незавершенного строительства	Инвентарный номер нет, Условный номер 73-73-09/016/2008-268
3.	Кадастровый номер земельного участка (земельных участков), в границах которого (которых) расположены здание, сооружение, объект незавершенного строительства	73:19:082701:93
4.	Уникальный учетный номер кадастрового квартала, в границах которого расположены здание, сооружение, объект незавершенного строительства	73:19:082701
5.	Адрес здания, сооружения, объекта незавершенного строительства	432000, Российская Федерация, Ульяновская область, Ульяновск г, Сокольники снт, уч 44
5.1.	Сведения о местоположении здания, сооружения, объекта незавершенного строительства (при отсутствии адреса) в структурированном в соответствии с федеральной информационной адресной системой виде	—
5.2.	Дополнительные сведения о местоположении	—
6.	Иные сведения	—

3. Пояснения к сведениям об объекте недвижимости с кадастровым номером 73:19:082701:942 :

1.	—
----	---

1. Сведения о характерных точках контура объекта недвижимости с кадастровым номером 73:19:082701:943 :

Система координат		МСК-73, зона 2					Зона № <u>2</u>	
Обозначение характерных точек границ	Содержатся в Едином государственном реестре недвижимости			Определены в ходе выполнения комплексных кадастровых работ			Метод определения координат	Формулы, примененные для расчета средней квадратической погрешности определения координат характерных точек (Mt), м, с подставленными в такие формулы значениями и итоговые (вычисленные) значения Mt, м
	координаты, м		Радиус, м	координаты, м		Радиус, м		
	X	Y	R	X	Y	R		
1	2	3	4	5	6	7	8	9
н1600	—	—	—	512 932,73	2 251 337,34	—	Метод спутниковых геодезических измерений (определений)	Mt = 0,10
н1610	—	—	—	512 929,88	2 251 343,76	—		
н1620	—	—	—	512 925,27	2 251 341,71	—		
н1630	—	—	—	512 928,12	2 251 335,29	—		
н1600	—	—	—	512 932,73	2 251 337,34	—		

2. Сведения о характеристиках объекта недвижимости с кадастровым номером 73:19:082701:943 :

№ п/п	Наименование характеристики	Значение характеристики
1	2	3
1.	Вид объекта недвижимости	Здание
2.	Ранее присвоенный государственный учетный номер (инвентарный) здания, сооружения, объекта незавершенного строительства	Инвентарный номер нет, Условный номер 73-73-09/033/2009-177
3.	Кадастровый номер земельного участка (земельных участков), в границах которого (которых) расположены здание, сооружение, объект незавершенного строительства	73:19:082701:463
4.	Уникальный учетный номер кадастрового квартала, в границах которого расположены здание, сооружение, объект незавершенного строительства	73:19:082701

1	2	3
5.	Адрес здания, сооружения, объекта незавершенного строительства	432000, Российская Федерация, Ульяновская область, Ульяновск г, Сокольники снт, уч 444
5.1.	Сведения о местоположении здания, сооружения, объекта незавершенного строительства (при отсутствии адреса) в структурированном в соответствии с федеральной информационной адресной системой виде	—
5.2.	Дополнительные сведения о местоположении	—
6.	Иные сведения	—

3. Пояснения к сведениям об объекте недвижимости с кадастровым номером 73:19:082701:943 :

1.	—
----	---

1. Сведения о характерных точках контура объекта недвижимости с кадастровым номером 73:19:082701:945 :

Система координат	<u>МСК-73, зона 2</u>	Зона №	<u>2</u>
-------------------	-----------------------	--------	----------

Обозначение характерных точек границ	Содержатся в Едином государственном реестре недвижимости			Определены в ходе выполнения комплексных кадастровых работ			Метод определения координат	Формулы, примененные для расчета средней квадратической погрешности определения координат характерных точек (Mt), м, с подставленными в такие формулы значениями и итоговые (вычисленные) значения Mt, м
	координаты, м		Радиус, м	координаты, м		Радиус, м		
	X	Y	R	X	Y	R		
1	2	3	4	5	6	7	8	9
н1640	—	—	—	513 019,00	2 251 353,59	—	Метод спутниковых геодезических измерений (определений)	Mt = 0,10
н1650	—	—	—	513 025,10	2 251 357,03	—		
н1660	—	—	—	513 022,41	2 251 361,80	—		
н1670	—	—	—	513 016,31	2 251 358,36	—		
н1640	—	—	—	513 019,00	2 251 353,59	—		

2. Сведения о характеристиках объекта недвижимости с кадастровым номером 73:19:082701:945 :

№ п/п	Наименование характеристики	Значение характеристики
1	2	3
1.	Вид объекта недвижимости	Здание

1	2	3
2.	Ранее присвоенный государственный учетный номер (инвентарный) здания, сооружения, объекта незавершенного строительства	Инвентарный номер нет, Условный номер 73-73-09/056/2008-073
3.	Кадастровый номер земельного участка (земельных участков), в границах которого (которых) расположены здание, сооружение, объект незавершенного строительства	73:19:082701:472
4.	Уникальный учетный номер кадастрового квартала, в границах которого расположены здание, сооружение, объект незавершенного строительства	73:19:082701
5.	Адрес здания, сооружения, объекта незавершенного строительства	432000, Российская Федерация, Ульяновская область, Ульяновск г, Сокольники снт, уч 455
5.1.	Сведения о местоположении здания, сооружения, объекта незавершенного строительства (при отсутствии адреса) в структурированном в соответствии с федеральной информационной адресной системой виде	—
5.2.	Дополнительные сведения о местоположении	—
6.	Иные сведения	—

3. Пояснения к сведениям об объекте недвижимости с кадастровым номером 73:19:082701:945 :

1.	—
----	---

1. Сведения о характерных точках контура объекта недвижимости с кадастровым номером 73:19:082701:946 :

Система координат <u>МСК-73, зона 2</u>		Зона № <u>2</u>						
Обозначение характерных точек границ	Содержатся в Едином государственном реестре недвижимости		Определены в ходе выполнения комплексных кадастровых работ			Метод определения координат	Формулы, примененные для расчета средней квадратической погрешности определения координат характерных точек (Mt), м, с подставленными в такие формулы значениями и итоговые (вычисленные) значения Mt, м	
	координаты, м		координаты, м		Радиус, м			
	X	Y	X	Y	R			
1	2	3	4	5	6	7	8	9
n168O	—	—	—	513 048,58	2 251 392,13	—	Метод спутниковых геодезических измерений (определений)	Mt = 0,10
n169O	—	—	—	513 046,51	2 251 396,62	—		
n170O	—	—	—	513 043,27	2 251 395,13	—		

1	2	3	4	5	6	7	8	9
н1710	—	—	—	513 045,34	2 251 390,64	—	Метод спутниковых геодезических измерений (определений)	Mt = 0,10
н1680	—	—	—	513 048,58	2 251 392,13	—		

2. Сведения о характеристиках объекта недвижимости с кадастровым номером 73:19:082701:946 :

№ п/п	Наименование характеристики	Значение характеристики
1	2	3
1.	Вид объекта недвижимости	Здание
2.	Ранее присвоенный государственный учетный номер (инвентарный) здания, сооружения, объекта незавершенного строительства	Инвентарный номер нет, Условный номер 73-73-09/016/2008-446
3.	Кадастровый номер земельного участка (земельных участков), в границах которого (которых) расположены здание, сооружение, объект незавершенного строительства	73:19:082701:475
4.	Уникальный учетный номер кадастрового квартала, в границах которого расположены здание, сооружение, объект незавершенного строительства	73:19:082701
5.	Адрес здания, сооружения, объекта незавершенного строительства	432000, Российская Федерация, Ульяновская область, Ульяновск г, Сокольники снт, уч 458
5.1.	Сведения о местоположении здания, сооружения, объекта незавершенного строительства (при отсутствии адреса) в структурированном в соответствии с федеральной информационной адресной системой виде	—
5.2.	Дополнительные сведения о местоположении	—
6.	Иные сведения	—

3. Пояснения к сведениям об объекте недвижимости с кадастровым номером 73:19:082701:946 :

1.	—
----	---

1. Сведения о характерных точках контура объекта недвижимости с кадастровым номером 73:19:082701:948 :

Система координат		МСК-73, зона 2					Зона № <u>2</u>	
Обозначение характерных точек границ	Содержатся в Едином государственном реестре недвижимости			Определены в ходе выполнения комплексных кадастровых работ			Метод определения координат	Формулы, примененные для расчета средней квадратической погрешности определения координат характерных точек (Mt), м, с подставленными в такие формулы значениями и итоговые (вычисленные) значения Mt, м
	координаты, м		Радиус, м	координаты, м		Радиус, м		
	X	Y	R	X	Y	R		
1	2	3	4	5	6	7	8	9
н1720	—	—	—	513 146,01	2 251 439,22	—	Метод спутниковых геодезических измерений (определений)	Mt = 0,10
н1730	—	—	—	513 144,13	2 251 442,81	—		
н1740	—	—	—	513 141,27	2 251 441,31	—		
н1750	—	—	—	513 143,16	2 251 437,70	—		
н1720	—	—	—	513 146,01	2 251 439,22	—		
н1720	—	—	—	513 146,01	2 251 439,22	—		

2. Сведения о характеристиках объекта недвижимости с кадастровым номером 73:19:082701:948 :

№ п/п	Наименование характеристики	Значение характеристики
1	2	3
1.	Вид объекта недвижимости	Здание
2.	Ранее присвоенный государственный учетный номер (инвентарный) здания, сооружения, объекта незавершенного строительства	Инвентарный номер нет, Условный номер 73-73-09/015/2008-258
3.	Кадастровый номер земельного участка (земельных участков), в границах которого (которых) расположены здание, сооружение, объект незавершенного строительства	73:19:082701:485
4.	Уникальный учетный номер кадастрового квартала, в границах которого расположены здание, сооружение, объект незавершенного строительства	73:19:082701

1	2	3
5.	Адрес здания, сооружения, объекта незавершенного строительства	432000, Российская Федерация, Ульяновская область, Ульяновск г, Сокольники снт, уч 470
5.1.	Сведения о местоположении здания, сооружения, объекта незавершенного строительства (при отсутствии адреса) в структурированном в соответствии с федеральной информационной адресной системой виде	—
5.2.	Дополнительные сведения о местоположении	—
6.	Иные сведения	—

3. Пояснения к сведениям об объекте недвижимости с кадастровым номером 73:19:082701:948 :

1.	—
----	---

1. Сведения о характерных точках контура объекта недвижимости с кадастровым номером 73:19:082701:949 :

Система координат	<u>МСК-73, зона 2</u>	Зона №	<u>2</u>
-------------------	-----------------------	--------	----------

Обозначение характерных точек границ	Содержатся в Едином государственном реестре недвижимости			Определены в ходе выполнения комплексных кадастровых работ			Метод определения координат	Формулы, примененные для расчета средней квадратической погрешности определения координат характерных точек (Mt), м, с подставленными в такие формулы значениями и итоговые (вычисленные) значения Mt, м
	координаты, м		Радиус, м	координаты, м		Радиус, м		
	X	Y	R	X	Y	R		
1	2	3	4	5	6	7	8	9
n176O	—	—	—	513 251,42	2 251 487,97	—	Метод спутниковых геодезических измерений (определений)	Mt = 0,10
n177O	—	—	—	513 249,86	2 251 491,11	—		
n178O	—	—	—	513 245,88	2 251 489,13	—		
n179O	—	—	—	513 247,44	2 251 485,99	—		
n176O	—	—	—	513 251,42	2 251 487,97	—		

2. Сведения о характеристиках объекта недвижимости с кадастровым номером 73:19:082701:949 :

№ п/п	Наименование характеристики	Значение характеристики
1	2	3
1.	Вид объекта недвижимости	Здание

1	2	3
2.	Ранее присвоенный государственный учетный номер (инвентарный) здания, сооружения, объекта незавершенного строительства	Инвентарный номер нет, Условный номер 73-73-09/013/2007-124
3.	Кадастровый номер земельного участка (земельных участков), в границах которого (которых) расположены здание, сооружение, объект незавершенного строительства	73:19:082701:496
4.	Уникальный учетный номер кадастрового квартала, в границах которого расположены здание, сооружение, объект незавершенного строительства	73:19:082701
5.	Адрес здания, сооружения, объекта незавершенного строительства	432000, Российская Федерация, Ульяновская область, Ульяновск г, Сокольники снт, уч 482
5.1.	Сведения о местоположении здания, сооружения, объекта незавершенного строительства (при отсутствии адреса) в структурированном в соответствии с федеральной информационной адресной системой виде	—
5.2.	Дополнительные сведения о местоположении	—
6.	Иные сведения	—

3. Пояснения к сведениям об объекте недвижимости с кадастровым номером 73:19:082701:949 :

1.	—
----	---

1. Сведения о характерных точках контура объекта недвижимости с кадастровым номером 73:19:082701:951 :

Система координат <u>МСК-73, зона 2</u>		Зона № <u>2</u>						
Обозначение характерных точек границ	Содержатся в Едином государственном реестре недвижимости		Определены в ходе выполнения комплексных кадастровых работ			Метод определения координат	Формулы, примененные для расчета средней квадратической погрешности определения координат характерных точек (Mt), м, с подставленными в такие формулы значениями и итоговые (вычисленные) значения Mt, м	
	координаты, м		координаты, м		Радиус, м			
	X	Y	X	Y	R			
1	2	3	4	5	6	7	8	9
н1800	—	—	—	512 988,40	2 251 912,28	—	Метод спутниковых геодезических измерений (определений)	Mt = 0,10
н1810	—	—	—	512 986,63	2 251 916,89	—		
н1820	—	—	—	512 981,59	2 251 914,84	—		

1	2	3	4	5	6	7	8	9
н1830	—	—	—	512 982,08	2 251 913,68	—	Метод спутниковых геодезических измерений (определений)	Mt = 0,10
н1840	—	—	—	512 980,66	2 251 913,08	—		
н1850	—	—	—	512 981,64	2 251 910,78	—		
н1860	—	—	—	512 983,04	2 251 911,37	—		
н1870	—	—	—	512 983,47	2 251 910,34	—		
н1800	—	—	—	512 988,40	2 251 912,28	—		

2. Сведения о характеристиках объекта недвижимости с кадастровым номером 73:19:082701:951 :

№ п/п	Наименование характеристики	Значение характеристики
1	2	3
1.	Вид объекта недвижимости	Здание
2.	Ранее присвоенный государственный учетный номер (инвентарный) здания, сооружения, объекта незавершенного строительства	Инвентарный номер нет, Условный номер 73-73-09/022/2007-308
3.	Кадастровый номер земельного участка (земельных участков), в границах которого (которых) расположены здание, сооружение, объект незавершенного строительства	73:19:082701:97
4.	Уникальный учетный номер кадастрового квартала, в границах которого расположены здание, сооружение, объект незавершенного строительства	73:19:082701
5.	Адрес здания, сооружения, объекта незавершенного строительства	432000, Российская Федерация, Ульяновская область, Ульяновск г, Сокольники снт, уч 49
5.1.	Сведения о местоположении здания, сооружения, объекта незавершенного строительства (при отсутствии адреса) в структурированном в соответствии с федеральной информационной адресной системой виде	—
5.2.	Дополнительные сведения о местоположении	—
6.	Иные сведения	—

3. Пояснения к сведениям об объекте недвижимости с кадастровым номером 73:19:082701:951 :

1.	—
----	---

1. Сведения о характерных точках контура объекта недвижимости с кадастровым номером 73:19:082701:952 :

Система координат		МСК-73, зона 2					Зона № <u>2</u>	
Обозначение характерных точек границ	Содержатся в Едином государственном реестре недвижимости			Определены в ходе выполнения комплексных кадастровых работ			Метод определения координат	Формулы, примененные для расчета средней квадратической погрешности определения координат характерных точек (Mt), м, с подставленными в такие формулы значениями и итоговые (вычисленные) значения Mt, м
	координаты, м		Радиус, м	координаты, м		Радиус, м		
	X	Y	R	X	Y	R		
1	2	3	4	5	6	7	8	9
н188О	—	—	—	513 341,86	2 251 512,41	—	Метод спутниковых геодезических измерений (определений)	Mt = 0,10
н189О	—	—	—	513 339,82	2 251 516,05	—		
н190О	—	—	—	513 336,65	2 251 514,29	—		
н191О	—	—	—	513 338,69	2 251 510,65	—		
н188О	—	—	—	513 341,86	2 251 512,41	—		

2. Сведения о характеристиках объекта недвижимости с кадастровым номером 73:19:082701:952 :

№ п/п	Наименование характеристики	Значение характеристики
1	2	3
1.	Вид объекта недвижимости	Здание
2.	Ранее присвоенный государственный учетный номер (инвентарный) здания, сооружения, объекта незавершенного строительства	Инвентарный номер нет, Условный номер 73-73-09/001/2008-373
3.	Кадастровый номер земельного участка (земельных участков), в границах которого (которых) расположены здание, сооружение, объект незавершенного строительства	73:19:082701:505
4.	Уникальный учетный номер кадастрового квартала, в границах которого расположены здание, сооружение, объект незавершенного строительства	73:19:082701

1	2	3
5.	Адрес здания, сооружения, объекта незавершенного строительства	432000, Российская Федерация, Ульяновская область, Ульяновск г, Сокольники снт, уч 493
5.1.	Сведения о местоположении здания, сооружения, объекта незавершенного строительства (при отсутствии адреса) в структурированном в соответствии с федеральной информационной адресной системой виде	—
5.2.	Дополнительные сведения о местоположении	—
6.	Иные сведения	—

3. Пояснения к сведениям об объекте недвижимости с кадастровым номером 73:19:082701:952 :

1.	—
----	---

1. Сведения о характерных точках контура объекта недвижимости с кадастровым номером 73:19:082701:954 :

Система координат	<u>МСК-73, зона 2</u>	Зона № <u>2</u>
-------------------	-----------------------	-----------------

Обозначение характерных точек границ	Содержатся в Едином государственном реестре недвижимости			Определены в ходе выполнения комплексных кадастровых работ			Метод определения координат	Формулы, примененные для расчета средней квадратической погрешности определения координат характерных точек (Mt), м, с подставленными в такие формулы значениями и итоговые (вычисленные) значения Mt, м
	координаты, м		Радиус, м	координаты, м		Радиус, м		
	X	Y	R	X	Y	R		
1	2	3	4	5	6	7	8	9
н1920	—	—	—	513 284,70	2 251 437,28	—	Метод спутниковых геодезических измерений (определений)	Mt = 0,10
н1930	—	—	—	513 282,83	2 251 441,01	—		
н1940	—	—	—	513 279,70	2 251 439,44	—		
н1950	—	—	—	513 281,57	2 251 435,71	—		
н1920	—	—	—	513 284,70	2 251 437,28	—		

2. Сведения о характеристиках объекта недвижимости с кадастровым номером 73:19:082701:954 :

№ п/п	Наименование характеристики	Значение характеристики
1	2	3
1.	Вид объекта недвижимости	Здание

1	2	3
2.	Ранее присвоенный государственный учетный номер (инвентарный) здания, сооружения, объекта незавершенного строительства	Инвентарный номер нет, Условный номер 73-73-09/017/2007-152
3.	Кадастровый номер земельного участка (земельных участков), в границах которого (которых) расположены здание, сооружение, объект незавершенного строительства	73:19:082701:522
4.	Уникальный учетный номер кадастрового квартала, в границах которого расположены здание, сооружение, объект незавершенного строительства	73:19:082701
5.	Адрес здания, сооружения, объекта незавершенного строительства	432000, Российская Федерация, Ульяновская область, Ульяновск г, Сокольники снт, уч 510
5.1.	Сведения о местоположении здания, сооружения, объекта незавершенного строительства (при отсутствии адреса) в структурированном в соответствии с федеральной информационной адресной системой виде	—
5.2.	Дополнительные сведения о местоположении	—
6.	Иные сведения	—

3. Пояснения к сведениям об объекте недвижимости с кадастровым номером 73:19:082701:954 :

1.	—
----	---

1. Сведения о характерных точках контура объекта недвижимости с кадастровым номером 73:19:082701:955 :

Система координат <u>МСК-73, зона 2</u>		Зона № <u>2</u>						
Обозначение характерных точек границ	Содержатся в Едином государственном реестре недвижимости		Определены в ходе выполнения комплексных кадастровых работ			Метод определения координат	Формулы, примененные для расчета средней квадратической погрешности определения координат характерных точек (Mt), м, с подставленными в такие формулы значениями и итоговые (вычисленные) значения Mt, м	
	координаты, м		координаты, м		Радиус, м			
	X	Y	X	Y	R			
1	2	3	4	5	6	7	8	9
н1960	—	—	—	513 305,11	2 251 422,72	—	Метод спутниковых геодезических измерений (определений)	Mt = 0,10
н1970	—	—	—	513 302,51	2 251 427,76	—		
н1980	—	—	—	513 296,76	2 251 424,79	—		

1	2	3	4	5	6	7	8	9
н1990	—	—	—	513 299,36	2 251 419,75	—	Метод спутниковых геодезических измерений (определений)	Mt = 0,10
н1960	—	—	—	513 305,11	2 251 422,72	—		

2. Сведения о характеристиках объекта недвижимости с кадастровым номером 73:19:082701:955 :

№ п/п	Наименование характеристики	Значение характеристики
1	2	3
1.	Вид объекта недвижимости	Здание
2.	Ранее присвоенный государственный учетный номер (инвентарный) здания, сооружения, объекта незавершенного строительства	Инвентарный номер нет, Условный номер 73-73-09/024/2008-207
3.	Кадастровый номер земельного участка (земельных участков), в границах которого (которых) расположены здание, сооружение, объект незавершенного строительства	73:19:082701:523
4.	Уникальный учетный номер кадастрового квартала, в границах которого расположены здание, сооружение, объект незавершенного строительства	73:19:082701
5.	Адрес здания, сооружения, объекта незавершенного строительства	432000, Российская Федерация, Ульяновская область, Ульяновск г, Сокольники снт, уч 511
5.1.	Сведения о местоположении здания, сооружения, объекта незавершенного строительства (при отсутствии адреса) в структурированном в соответствии с федеральной информационной адресной системой виде	—
5.2.	Дополнительные сведения о местоположении	—
6.	Иные сведения	—

3. Пояснения к сведениям об объекте недвижимости с кадастровым номером 73:19:082701:955 :

1.	—
----	---

1. Сведения о характерных точках контура объекта недвижимости с кадастровым номером 73:19:082701:956 :

Система координат		МСК-73, зона 2					Зона № <u>2</u>	
Обозначение характерных точек границ	Содержатся в Едином государственном реестре недвижимости			Определены в ходе выполнения комплексных кадастровых работ			Метод определения координат	Формулы, примененные для расчета средней квадратической погрешности определения координат характерных точек (Mt), м, с подставленными в такие формулы значениями и итоговые (вычисленные) значения Mt, м
	координаты, м		Радиус, м	координаты, м		Радиус, м		
	X	Y	R	X	Y	R		
1	2	3	4	5	6	7	8	9
н2000	—	—	—	513 273,42	2 251 413,95	—	Метод спутниковых геодезических измерений (определений)	Mt = 0,10
н2010	—	—	—	513 275,59	2 251 409,33	—		
н2020	—	—	—	513 281,07	2 251 411,91	—		
н2030	—	—	—	513 278,90	2 251 416,53	—		
н2000	—	—	—	513 273,42	2 251 413,95	—		
н2000	—	—	—	513 273,42	2 251 413,95	—		

2. Сведения о характеристиках объекта недвижимости с кадастровым номером 73:19:082701:956 :

№ п/п	Наименование характеристики	Значение характеристики
1	2	3
1.	Вид объекта недвижимости	Здание
2.	Ранее присвоенный государственный учетный номер (инвентарный) здания, сооружения, объекта незавершенного строительства	Инвентарный номер нет, Условный номер 73-73-09/043/2008-129
3.	Кадастровый номер земельного участка (земельных участков), в границах которого (которых) расположены здание, сооружение, объект незавершенного строительства	73:19:082701:525
4.	Уникальный учетный номер кадастрового квартала, в границах которого расположены здание, сооружение, объект незавершенного строительства	73:19:082701

1	2	3
5.	Адрес здания, сооружения, объекта незавершенного строительства	432000, Российская Федерация, Ульяновская область, Ульяновск г, Сокольники снт, уч 513
5.1.	Сведения о местоположении здания, сооружения, объекта незавершенного строительства (при отсутствии адреса) в структурированном в соответствии с федеральной информационной адресной системой виде	—
5.2.	Дополнительные сведения о местоположении	—
6.	Иные сведения	—

3. Пояснения к сведениям об объекте недвижимости с кадастровым номером 73:19:082701:956 :

1.	—
----	---

1. Сведения о характерных точках контура объекта недвижимости с кадастровым номером 73:19:082701:957 :

Система координат	<u>МСК-73, зона 2</u>	Зона № <u>2</u>
-------------------	-----------------------	-----------------

Обозначение характерных точек границ	Содержатся в Едином государственном реестре недвижимости			Определены в ходе выполнения комплексных кадастровых работ			Метод определения координат	Формулы, примененные для расчета средней квадратической погрешности определения координат характерных точек (Mt), м, с подставленными в такие формулы значениями и итоговые (вычисленные) значения Mt, м
	координаты, м		Радиус, м	координаты, м		Радиус, м		
	X	Y	R	X	Y	R		
1	2	3	4	5	6	7	8	9
н2040	—	—	—	513 204,52	2 251 392,22	—	Метод спутниковых геодезических измерений (определений)	Mt = 0,10
н2050	—	—	—	513 202,89	2 251 396,42	—		
н2060	—	—	—	513 200,09	2 251 395,33	—		
н2070	—	—	—	513 201,72	2 251 391,13	—		
н2040	—	—	—	513 204,52	2 251 392,22	—		

2. Сведения о характеристиках объекта недвижимости с кадастровым номером 73:19:082701:957 :

№ п/п	Наименование характеристики	Значение характеристики
1	2	3
1.	Вид объекта недвижимости	Здание

1	2	3
2.	Ранее присвоенный государственный учетный номер (инвентарный) здания, сооружения, объекта незавершенного строительства	Инвентарный номер нет, Условный номер 73-73-09/023/2008-262
3.	Кадастровый номер земельного участка (земельных участков), в границах которого (которых) расположены здание, сооружение, объект незавершенного строительства	73:19:082701:531
4.	Уникальный учетный номер кадастрового квартала, в границах которого расположены здание, сооружение, объект незавершенного строительства	73:19:082701
5.	Адрес здания, сооружения, объекта незавершенного строительства	432000, Российская Федерация, Ульяновская область, Ульяновск г, Сокольники снт, уч 520
5.1.	Сведения о местоположении здания, сооружения, объекта незавершенного строительства (при отсутствии адреса) в структурированном в соответствии с федеральной информационной адресной системой виде	—
5.2.	Дополнительные сведения о местоположении	—
6.	Иные сведения	—

3. Пояснения к сведениям об объекте недвижимости с кадастровым номером 73:19:082701:957 :

1.	—
----	---

1. Сведения о характерных точках контура объекта недвижимости с кадастровым номером 73:19:082701:958 :

Система координат <u>МСК-73, зона 2</u>		Зона № <u>2</u>						
Обозначение характерных точек границ	Содержатся в Едином государственном реестре недвижимости		Определены в ходе выполнения комплексных кадастровых работ			Метод определения координат	Формулы, примененные для расчета средней квадратической погрешности определения координат характерных точек (Mt), м, с подставленными в такие формулы значениями и итоговые (вычисленные) значения Mt, м	
	координаты, м		координаты, м		Радиус, м			
	X	Y	X	Y	R			
1	2	3	4	5	6	7	8	9
н2080	—	—	—	513 222,03	2 251 384,56	—	Метод спутниковых геодезических измерений (определений)	Mt = 0,10
н2090	—	—	—	513 219,96	2 251 389,69	—		
н2100	—	—	—	513 217,09	2 251 388,53	—		

1	2	3	4	5	6	7	8	9
н2110	—	—	—	513 219,16	2 251 383,40	—	Метод спутниковых геодезических измерений (определений)	Mt = 0,10
н2080	—	—	—	513 222,03	2 251 384,56	—		

2. Сведения о характеристиках объекта недвижимости с кадастровым номером 73:19:082701:958 :

№ п/п	Наименование характеристики	Значение характеристики
1	2	3
1.	Вид объекта недвижимости	Здание
2.	Ранее присвоенный государственный учетный номер (инвентарный) здания, сооружения, объекта незавершенного строительства	Инвентарный номер нет, Условный номер 73-73-09/001/2008-071
3.	Кадастровый номер земельного участка (земельных участков), в границах которого (которых) расположены здание, сооружение, объект незавершенного строительства	73:19:082701:532
4.	Уникальный учетный номер кадастрового квартала, в границах которого расположены здание, сооружение, объект незавершенного строительства	73:19:082701
5.	Адрес здания, сооружения, объекта незавершенного строительства	432000, Российская Федерация, Ульяновская область, Ульяновск г, Сокольники снт, уч 521
5.1.	Сведения о местоположении здания, сооружения, объекта незавершенного строительства (при отсутствии адреса) в структурированном в соответствии с федеральной информационной адресной системой виде	—
5.2.	Дополнительные сведения о местоположении	—
6.	Иные сведения	—

3. Пояснения к сведениям об объекте недвижимости с кадастровым номером 73:19:082701:958 :

1.	—
----	---

1. Сведения о характерных точках контура объекта недвижимости с кадастровым номером 73:19:082701:959 :

Система координат		МСК-73, зона 2					Зона № <u>2</u>	
Обозначение характерных точек границ	Содержатся в Едином государственном реестре недвижимости			Определены в ходе выполнения комплексных кадастровых работ			Метод определения координат	Формулы, примененные для расчета средней квадратической погрешности определения координат характерных точек (Mt), м, с подставленными в такие формулы значениями и итоговые (вычисленные) значения Mt, м
	координаты, м		Радиус, м	координаты, м		Радиус, м		
	X	Y	R	X	Y	R		
1	2	3	4	5	6	7	8	9
н2120	—	—	—	513 198,41	2 251 389,60	—	Метод спутниковых геодезических измерений (определений)	Mt = 0,10
н2130	—	—	—	513 194,38	2 251 397,36	—		
н2140	—	—	—	513 190,00	2 251 395,09	—		
н2150	—	—	—	513 194,03	2 251 387,33	—		
н2120	—	—	—	513 198,41	2 251 389,60	—		
н2120	—	—	—	513 198,41	2 251 389,60	—		

2. Сведения о характеристиках объекта недвижимости с кадастровым номером 73:19:082701:959 :

№ п/п	Наименование характеристики	Значение характеристики
1	2	3
1.	Вид объекта недвижимости	Здание
2.	Ранее присвоенный государственный учетный номер (инвентарный) здания, сооружения, объекта незавершенного строительства	Инвентарный номер нет, Условный номер 73-73-09/044/2008-325
3.	Кадастровый номер земельного участка (земельных участков), в границах которого (которых) расположены здание, сооружение, объект незавершенного строительства	73:19:082701:533
4.	Уникальный учетный номер кадастрового квартала, в границах которого расположены здание, сооружение, объект незавершенного строительства	73:19:082701

1	2	3
5.	Адрес здания, сооружения, объекта незавершенного строительства	432000, Российская Федерация, Ульяновская область, Ульяновск г, Сокольники снт, уч 522
5.1.	Сведения о местоположении здания, сооружения, объекта незавершенного строительства (при отсутствии адреса) в структурированном в соответствии с федеральной информационной адресной системой виде	—
5.2.	Дополнительные сведения о местоположении	—
6.	Иные сведения	—

3. Пояснения к сведениям об объекте недвижимости с кадастровым номером 73:19:082701:959 :

1.	—
----	---

1. Сведения о характерных точках контура объекта недвижимости с кадастровым номером 73:19:082701:960 :

Система координат	<u>МСК-73, зона 2</u>	Зона №	<u>2</u>
-------------------	-----------------------	--------	----------

Обозначение характерных точек границ	Содержатся в Едином государственном реестре недвижимости			Определены в ходе выполнения комплексных кадастровых работ			Метод определения координат	Формулы, примененные для расчета средней квадратической погрешности определения координат характерных точек (Mt), м, с подставленными в такие формулы значениями и итоговые (вычисленные) значения Mt, м
	координаты, м		Радиус, м	координаты, м		Радиус, м		
	X	Y	R	X	Y	R		
1	2	3	4	5	6	7	8	9
н216О	—	—	—	513 057,82	2 251 327,76	—	Метод спутниковых геодезических измерений (определений)	Mt = 0,10
н217О	—	—	—	513 056,32	2 251 330,79	—		
н218О	—	—	—	513 051,89	2 251 328,60	—		
н219О	—	—	—	513 053,39	2 251 325,57	—		
н216О	—	—	—	513 057,82	2 251 327,76	—		

2. Сведения о характеристиках объекта недвижимости с кадастровым номером 73:19:082701:960 :

№ п/п	Наименование характеристики	Значение характеристики
1	2	3
1.	Вид объекта недвижимости	Здание

1	2	3
2.	Ранее присвоенный государственный учетный номер (инвентарный) здания, сооружения, объекта незавершенного строительства	Инвентарный номер нет, Условный номер 73-73-09/044/2008-112
3.	Кадастровый номер земельного участка (земельных участков), в границах которого (которых) расположены здание, сооружение, объект незавершенного строительства	73:19:082701:550
4.	Уникальный учетный номер кадастрового квартала, в границах которого расположены здание, сооружение, объект незавершенного строительства	73:19:082701
5.	Адрес здания, сооружения, объекта незавершенного строительства	432000, Российская Федерация, Ульяновская область, Ульяновск г, Сокольники снт, уч 538
5.1.	Сведения о местоположении здания, сооружения, объекта незавершенного строительства (при отсутствии адреса) в структурированном в соответствии с федеральной информационной адресной системой виде	—
5.2.	Дополнительные сведения о местоположении	—
6.	Иные сведения	—

3. Пояснения к сведениям об объекте недвижимости с кадастровым номером 73:19:082701:960 :

1.	—
----	---

1. Сведения о характерных точках контура объекта недвижимости с кадастровым номером 73:19:082701:961 :

Система координат <u>МСК-73, зона 2</u>		Зона № <u>2</u>						
Обозначение характерных точек границ	Содержатся в Едином государственном реестре недвижимости		Определены в ходе выполнения комплексных кадастровых работ			Метод определения координат	Формулы, примененные для расчета средней квадратической погрешности определения координат характерных точек (Mt), м, с подставленными в такие формулы значениями и итоговые (вычисленные) значения Mt, м	
	координаты, м		координаты, м		Радиус, м			
	X	Y	X	Y	R			
1	2	3	4	5	6	7	8	9
н2200	—	—	—	512 977,32	2 251 288,58	—	Метод спутниковых геодезических измерений (определений)	Mt = 0,10
н2210	—	—	—	512 975,37	2 251 292,73	—		
н2220	—	—	—	512 970,02	2 251 290,22	—		

1	2	3	4	5	6	7	8	9
н2230	—	—	—	512 971,97	2 251 286,07	—	Метод спутниковых геодезических измерений (определений)	Mt = 0,10
н2200	—	—	—	512 977,32	2 251 288,58	—		

2. Сведения о характеристиках объекта недвижимости с кадастровым номером 73:19:082701:961 :

№ п/п	Наименование характеристики	Значение характеристики
1	2	3
1.	Вид объекта недвижимости	Здание
2.	Ранее присвоенный государственный учетный номер (инвентарный) здания, сооружения, объекта незавершенного строительства	Инвентарный номер нет, Условный номер 73-73-09/016/2008-047
3.	Кадастровый номер земельного участка (земельных участков), в границах которого (которых) расположены здание, сооружение, объект незавершенного строительства	73:19:082701:558
4.	Уникальный учетный номер кадастрового квартала, в границах которого расположены здание, сооружение, объект незавершенного строительства	73:19:082701
5.	Адрес здания, сооружения, объекта незавершенного строительства	432000, Российская Федерация, Ульяновская область, Ульяновск г, Сокольники снт, уч 548
5.1.	Сведения о местоположении здания, сооружения, объекта незавершенного строительства (при отсутствии адреса) в структурированном в соответствии с федеральной информационной адресной системой виде	—
5.2.	Дополнительные сведения о местоположении	—
6.	Иные сведения	—

3. Пояснения к сведениям об объекте недвижимости с кадастровым номером 73:19:082701:961 :

1.	—
----	---

1. Сведения о характерных точках контура объекта недвижимости с кадастровым номером 73:19:082701:962 :

Система координат		МСК-73, зона 2					Зона № <u>2</u>	
Обозначение характерных точек границ	Содержатся в Едином государственном реестре недвижимости			Определены в ходе выполнения комплексных кадастровых работ			Метод определения координат	Формулы, примененные для расчета средней квадратической погрешности определения координат характерных точек (Mt), м, с подставленными в такие формулы значениями и итоговые (вычисленные) значения Mt, м
	координаты, м		Радиус, м	координаты, м		Радиус, м		
	X	Y	R	X	Y	R		
1	2	3	4	5	6	7	8	9
н2240	—	—	—	512 938,48	2 251 250,17	—	Метод спутниковых геодезических измерений (определений)	Mt = 0,10
н2250	—	—	—	512 942,02	2 251 251,90	—		
н2260	—	—	—	512 941,34	2 251 253,30	—		
н2270	—	—	—	512 941,98	2 251 253,61	—		
н2280	—	—	—	512 940,60	2 251 256,57	—		
н2290	—	—	—	512 936,43	2 251 254,55	—		
н2240	—	—	—	512 938,48	2 251 250,17	—		

2. Сведения о характеристиках объекта недвижимости с кадастровым номером 73:19:082701:962 :

№ п/п	Наименование характеристики	Значение характеристики
1	2	3
1.	Вид объекта недвижимости	Здание
2.	Ранее присвоенный государственный учетный номер (инвентарный) здания, сооружения, объекта незавершенного строительства	Инвентарный номер нет, Условный номер 73-73-09/044/2008-482
3.	Кадастровый номер земельного участка (земельных участков), в границах которого (которых) расположены здание, сооружение, объект незавершенного строительства	73:19:082701:563

1	2	3
4.	Уникальный учетный номер кадастрового квартала, в границах которого расположены здание, сооружение, объект незавершенного строительства	73:19:082701
5.	Адрес здания, сооружения, объекта незавершенного строительства	432000, Российская Федерация, Ульяновская область, Ульяновск г, Сокольники снт, уч 553
5.1.	Сведения о местоположении здания, сооружения, объекта незавершенного строительства (при отсутствии адреса) в структурированном в соответствии с федеральной информационной адресной системой виде	—
5.2.	Дополнительные сведения о местоположении	—
6.	Иные сведения	—

3. Пояснения к сведениям об объекте недвижимости с кадастровым номером 73:19:082701:962 :

1. —

1. Сведения о характерных точках контура объекта недвижимости с кадастровым номером 73:19:082701:963 :

Система координат МСК-73, зона 2 Зона № 2

Обозначение характерных точек границ	Содержатся в Едином государственном реестре недвижимости			Определены в ходе выполнения комплексных кадастровых работ			Метод определения координат	Формулы, примененные для расчета средней квадратической погрешности определения координат характерных точек (Mt), м, с подставленными в такие формулы значениями и итоговые (вычисленные) значения Mt, м
	координаты, м		Радиус, м	координаты, м		Радиус, м		
	X	Y	R	X	Y	R		
1	2	3	4	5	6	7	8	9
н2300	—	—	—	513 011,50	2 251 218,00	—	Метод спутниковых геодезических измерений (определений)	Mt = 0,10
н2310	—	—	—	513 010,02	2 251 221,19	—		
н2320	—	—	—	513 006,82	2 251 219,71	—		
н2330	—	—	—	513 008,30	2 251 216,52	—		
н2300	—	—	—	513 011,50	2 251 218,00	—		

2. Сведения о характеристиках объекта недвижимости с кадастровым номером 73:19:082701:963 :

№ п/п	Наименование характеристики	Значение характеристики
1	2	3
1.	Вид объекта недвижимости	Здание
2.	Ранее присвоенный государственный учетный номер (инвентарный) здания, сооружения, объекта незавершенного строительства	Инвентарный номер нет, Условный номер 73-73-09/036/2011-137
3.	Кадастровый номер земельного участка (земельных участков), в границах которого (которых) расположены здание, сооружение, объект незавершенного строительства	73:19:082701:569
4.	Уникальный учетный номер кадастрового квартала, в границах которого расположены здание, сооружение, объект незавершенного строительства	73:19:082701
5.	Адрес здания, сооружения, объекта незавершенного строительства	432000, Российская Федерация, Ульяновская область, Ульяновск г, Сокольники снт, уч 559
5.1.	Сведения о местоположении здания, сооружения, объекта незавершенного строительства (при отсутствии адреса) в структурированном в соответствии с федеральной информационной адресной системой виде	—
5.2.	Дополнительные сведения о местоположении	—
6.	Иные сведения	—

3. Пояснения к сведениям об объекте недвижимости с кадастровым номером 73:19:082701:963 :

1.	—
----	---

1. Сведения о характерных точках контура объекта недвижимости с кадастровым номером 73:19:082701:964 :

Система координат <u>МСК-73, зона 2</u>		Зона № <u>2</u>						
Обозначение характерных точек границ	Содержатся в Едином государственном реестре недвижимости			Определены в ходе выполнения комплексных кадастровых работ			Метод определения координат	Формулы, примененные для расчета средней квадратической погрешности определения координат характерных точек (Mt), м, с подставленными в такие формулы значениями и итоговые (вычисленные) значения Mt, м
	координаты, м		Радиус, м	координаты, м		Радиус, м		
	X	Y	R	X	Y	R		
1	2	3	4	5	6	7	8	9
n234O	—	—	—	513 072,21	2 251 265,42	—	Метод спутниковых геодезических измерений (определений)	Mt = 0,10

1	2	3	4	5	6	7	8	9
н2350	—	—	—	513 069,34	2 251 271,24	—	Метод спутниковых геодезических измерений (определений)	Mt = 0,10
н2360	—	—	—	513 062,12	2 251 267,68	—		
н2370	—	—	—	513 064,99	2 251 261,86	—		
н2340	—	—	—	513 072,21	2 251 265,42	—		

2. Сведения о характеристиках объекта недвижимости с кадастровым номером 73:19:082701:964 :

№ п/п	Наименование характеристики	Значение характеристики
1	2	3
1.	Вид объекта недвижимости	Здание
2.	Ранее присвоенный государственный учетный номер (инвентарный) здания, сооружения, объекта незавершенного строительства	Условный номер 73-73-09/066/2009-052
3.	Кадастровый номер земельного участка (земельных участков), в границах которого (которых) расположены здание, сооружение, объект незавершенного строительства	73:19:082701:575
4.	Уникальный учетный номер кадастрового квартала, в границах которого расположены здание, сооружение, объект незавершенного строительства	73:19:082701
5.	Адрес здания, сооружения, объекта незавершенного строительства	432000, Российская Федерация, Ульяновская область, Ульяновск г, Сокольники снт, уч 566
5.1.	Сведения о местоположении здания, сооружения, объекта незавершенного строительства (при отсутствии адреса) в структурированном в соответствии с федеральной информационной адресной системой виде	—
5.2.	Дополнительные сведения о местоположении	—
6.	Иные сведения	—

3. Пояснения к сведениям об объекте недвижимости с кадастровым номером 73:19:082701:964 :

1.	—
----	---

1. Сведения о характерных точках контура объекта недвижимости с кадастровым номером 73:19:082701:965 :

Система координат		МСК-73, зона 2					Зона № <u>2</u>	
Обозначение характерных точек границ	Содержатся в Едином государственном реестре недвижимости			Определены в ходе выполнения комплексных кадастровых работ			Метод определения координат	Формулы, примененные для расчета средней квадратической погрешности определения координат характерных точек (Mt), м, с подставленными в такие формулы значениями и итоговые (вычисленные) значения Mt, м
	координаты, м		Радиус, м	координаты, м		Радиус, м		
	X	Y	R	X	Y	R		
1	2	3	4	5	6	7	8	9
н238О	—	—	—	513 102,96	2 251 279,05	—	Метод спутниковых геодезических измерений (определений)	Mt = 0,10
н239О	—	—	—	513 100,37	2 251 284,54	—		
н240О	—	—	—	513 096,84	2 251 282,88	—		
н241О	—	—	—	513 099,43	2 251 277,39	—		
н238О	—	—	—	513 102,96	2 251 279,05	—		
н238О	—	—	—	513 102,96	2 251 279,05	—		

2. Сведения о характеристиках объекта недвижимости с кадастровым номером 73:19:082701:965 :

№ п/п	Наименование характеристики	Значение характеристики
1	2	3
1.	Вид объекта недвижимости	Здание
2.	Ранее присвоенный государственный учетный номер (инвентарный) здания, сооружения, объекта незавершенного строительства	Инвентарный номер нет, Условный номер 73-73-09/044/2008-395
3.	Кадастровый номер земельного участка (земельных участков), в границах которого (которых) расположены здание, сооружение, объект незавершенного строительства	73:19:082701:577
4.	Уникальный учетный номер кадастрового квартала, в границах которого расположены здание, сооружение, объект незавершенного строительства	73:19:082701

1	2	3
5.	Адрес здания, сооружения, объекта незавершенного строительства	432000, Российская Федерация, Ульяновская область, Ульяновск г, Сокольники снт, уч 570
5.1.	Сведения о местоположении здания, сооружения, объекта незавершенного строительства (при отсутствии адреса) в структурированном в соответствии с федеральной информационной адресной системой виде	—
5.2.	Дополнительные сведения о местоположении	—
6.	Иные сведения	—

3. Пояснения к сведениям об объекте недвижимости с кадастровым номером 73:19:082701:965 :

1.	—
----	---

1. Сведения о характерных точках контура объекта недвижимости с кадастровым номером 73:19:082701:966 :

Система координат	<u>МСК-73, зона 2</u>	Зона №	<u>2</u>
-------------------	-----------------------	--------	----------

Обозначение характерных точек границ	Содержатся в Едином государственном реестре недвижимости			Определены в ходе выполнения комплексных кадастровых работ			Метод определения координат	Формулы, примененные для расчета средней квадратической погрешности определения координат характерных точек (Mt), м, с подставленными в такие формулы значениями и итоговые (вычисленные) значения Mt, м
	координаты, м		Радиус, м	координаты, м		Радиус, м		
	X	Y	R	X	Y	R		
1	2	3	4	5	6	7	8	9
н2420	—	—	—	513 126,87	2 251 271,37	—	Метод спутниковых геодезических измерений (определений)	Mt = 0,10
н2430	—	—	—	513 124,17	2 251 276,71	—		
н2440	—	—	—	513 120,50	2 251 274,85	—		
н2450	—	—	—	513 123,20	2 251 269,51	—		
н2420	—	—	—	513 126,87	2 251 271,37	—		

2. Сведения о характеристиках объекта недвижимости с кадастровым номером 73:19:082701:966 :

№ п/п	Наименование характеристики	Значение характеристики
1	2	3
1.	Вид объекта недвижимости	Здание

1	2	3
2.	Ранее присвоенный государственный учетный номер (инвентарный) здания, сооружения, объекта незавершенного строительства	Инвентарный номер нет, Условный номер 73-73-09/015/2008-197
3.	Кадастровый номер земельного участка (земельных участков), в границах которого (которых) расположены здание, сооружение, объект незавершенного строительства	73:19:082701:580
4.	Уникальный учетный номер кадастрового квартала, в границах которого расположены здание, сооружение, объект незавершенного строительства	73:19:082701
5.	Адрес здания, сооружения, объекта незавершенного строительства	432000, Российская Федерация, Ульяновская область, Ульяновск г, Сокольники снт, уч 573
5.1.	Сведения о местоположении здания, сооружения, объекта незавершенного строительства (при отсутствии адреса) в структурированном в соответствии с федеральной информационной адресной системой виде	—
5.2.	Дополнительные сведения о местоположении	—
6.	Иные сведения	—

3. Пояснения к сведениям об объекте недвижимости с кадастровым номером 73:19:082701:966 :

1.	—
----	---

1. Сведения о характерных точках контура объекта недвижимости с кадастровым номером 73:19:082701:967 :

Система координат МСК-73, зона 2 Зона № 2

Обозначение характерных точек границ	Содержатся в Едином государственном реестре недвижимости			Определены в ходе выполнения комплексных кадастровых работ			Метод определения координат	Формулы, примененные для расчета средней квадратической погрешности определения координат характерных точек (Mt), м, с подставленными в такие формулы значениями и итоговые (вычисленные) значения Mt, м
	координаты, м		Радиус, м	координаты, м		Радиус, м		
	X	Y	R	X	Y	R		
1	2	3	4	5	6	7	8	9
н2460	—	—	—	513 157,27	2 251 282,64	—	Метод спутниковых геодезических измерений (определений)	Mt = 0,10
н2470	—	—	—	513 154,74	2 251 288,04	—		
н2480	—	—	—	513 150,67	2 251 286,13	—		

1	2	3	4	5	6	7	8	9
н2490	—	—	—	513 153,20	2 251 280,73	—	Метод спутниковых геодезических измерений (определений)	Mt = 0,10
н2460	—	—	—	513 157,27	2 251 282,64	—		

2. Сведения о характеристиках объекта недвижимости с кадастровым номером 73:19:082701:967 :

№ п/п	Наименование характеристики	Значение характеристики
1	2	3
1.	Вид объекта недвижимости	Здание
2.	Ранее присвоенный государственный учетный номер (инвентарный) здания, сооружения, объекта незавершенного строительства	Инвентарный номер нет, Условный номер 73-73-09/057/2008-136
3.	Кадастровый номер земельного участка (земельных участков), в границах которого (которых) расположены здание, сооружение, объект незавершенного строительства	73:19:082701:582
4.	Уникальный учетный номер кадастрового квартала, в границах которого расположены здание, сооружение, объект незавершенного строительства	73:19:082701
5.	Адрес здания, сооружения, объекта незавершенного строительства	432000, Российская Федерация, Ульяновская область, Ульяновск г, Сокольники снт, уч 577
5.1.	Сведения о местоположении здания, сооружения, объекта незавершенного строительства (при отсутствии адреса) в структурированном в соответствии с федеральной информационной адресной системой виде	—
5.2.	Дополнительные сведения о местоположении	—
6.	Иные сведения	—

3. Пояснения к сведениям об объекте недвижимости с кадастровым номером 73:19:082701:967 :

1.	—
----	---

1. Сведения о характерных точках контура объекта недвижимости с кадастровым номером 73:19:082701:968 :

Система координат		МСК-73, зона 2					Зона № <u>2</u>	
Обозначение характерных точек границ	Содержатся в Едином государственном реестре недвижимости			Определены в ходе выполнения комплексных кадастровых работ			Метод определения координат	Формулы, примененные для расчета средней квадратической погрешности определения координат характерных точек (Mt), м, с подставленными в такие формулы значениями и итоговые (вычисленные) значения Mt, м
	координаты, м		Радиус, м	координаты, м		Радиус, м		
	X	Y	R	X	Y	R		
1	2	3	4	5	6	7	8	9
н2500	—	—	—	513 167,44	2 251 310,90	—	Метод спутниковых геодезических измерений (определений)	Mt = 0,10
н2510	—	—	—	513 165,48	2 251 315,55	—		
н2520	—	—	—	513 161,33	2 251 313,80	—		
н2530	—	—	—	513 163,29	2 251 309,15	—		
н2500	—	—	—	513 167,44	2 251 310,90	—		
н2500	—	—	—	513 167,44	2 251 310,90	—		

2. Сведения о характеристиках объекта недвижимости с кадастровым номером 73:19:082701:968 :

№ п/п	Наименование характеристики	Значение характеристики
1	2	3
1.	Вид объекта недвижимости	Здание
2.	Ранее присвоенный государственный учетный номер (инвентарный) здания, сооружения, объекта незавершенного строительства	Инвентарный номер нет, Условный номер 73-73-09/034/2007-433
3.	Кадастровый номер земельного участка (земельных участков), в границах которого (которых) расположены здание, сооружение, объект незавершенного строительства	73:19:082701:583
4.	Уникальный учетный номер кадастрового квартала, в границах которого расположены здание, сооружение, объект незавершенного строительства	73:19:082701

1	2	3
5.	Адрес здания, сооружения, объекта незавершенного строительства	432000, Российская Федерация, Ульяновская область, Ульяновск г, Сокольники снт, уч 578
5.1.	Сведения о местоположении здания, сооружения, объекта незавершенного строительства (при отсутствии адреса) в структурированном в соответствии с федеральной информационной адресной системой виде	—
5.2.	Дополнительные сведения о местоположении	—
6.	Иные сведения	—

3. Пояснения к сведениям об объекте недвижимости с кадастровым номером 73:19:082701:968 :

1.	—
----	---

1. Сведения о характерных точках контура объекта недвижимости с кадастровым номером 73:19:082701:969 :

Система координат	<u>МСК-73, зона 2</u>	Зона №	<u>2</u>
-------------------	-----------------------	--------	----------

Обозначение характерных точек границ	Содержатся в Едином государственном реестре недвижимости			Определены в ходе выполнения комплексных кадастровых работ			Метод определения координат	Формулы, примененные для расчета средней квадратической погрешности определения координат характерных точек (Mt), м, с подставленными в такие формулы значениями и итоговые (вычисленные) значения Mt, м
	координаты, м		Радиус, м	координаты, м		Радиус, м		
	X	Y	R	X	Y	R		
1	2	3	4	5	6	7	8	9
н2540	—	—	—	513 239,65	2 251 343,52	—	Метод спутниковых геодезических измерений (определений)	Mt = 0,10
н2550	—	—	—	513 237,77	2 251 348,22	—		
н2560	—	—	—	513 233,08	2 251 346,34	—		
н2570	—	—	—	513 234,96	2 251 341,64	—		
н2540	—	—	—	513 239,65	2 251 343,52	—		

2. Сведения о характеристиках объекта недвижимости с кадастровым номером 73:19:082701:969 :

№ п/п	Наименование характеристики	Значение характеристики
1	2	3
1.	Вид объекта недвижимости	Здание

1	2	3
2.	Ранее присвоенный государственный учетный номер (инвентарный) здания, сооружения, объекта незавершенного строительства	Инвентарный номер нет, Условный номер 73-73-09/019/2008-400
3.	Кадастровый номер земельного участка (земельных участков), в границах которого (которых) расположены здание, сооружение, объект незавершенного строительства	73:19:082701:591
4.	Уникальный учетный номер кадастрового квартала, в границах которого расположены здание, сооружение, объект незавершенного строительства	73:19:082701
5.	Адрес здания, сооружения, объекта незавершенного строительства	432000, Российская Федерация, Ульяновская область, Ульяновск г, Сокольники снт, уч 586
5.1.	Сведения о местоположении здания, сооружения, объекта незавершенного строительства (при отсутствии адреса) в структурированном в соответствии с федеральной информационной адресной системой виде	—
5.2.	Дополнительные сведения о местоположении	—
6.	Иные сведения	—

3. Пояснения к сведениям об объекте недвижимости с кадастровым номером 73:19:082701:969 :

1.	—
----	---

1. Сведения о характерных точках контура объекта недвижимости с кадастровым номером 73:19:082701:970 :

Система координат <u>МСК-73, зона 2</u>		Зона № <u>2</u>						
Обозначение характерных точек границ	Содержатся в Едином государственном реестре недвижимости		Определены в ходе выполнения комплексных кадастровых работ			Метод определения координат	Формулы, примененные для расчета средней квадратической погрешности определения координат характерных точек (Mt), м, с подставленными в такие формулы значениями и итоговые (вычисленные) значения Mt, м	
	координаты, м		координаты, м		Радиус, м			
	X	Y	X	Y	R			
1	2	3	4	5	6	7	8	9
н2580	—	—	—	513 272,40	2 251 361,56	—	Метод спутниковых геодезических измерений (определений)	Mt = 0,10
н2590	—	—	—	513 270,66	2 251 365,28	—		
н2600	—	—	—	513 267,89	2 251 363,98	—		

1	2	3	4	5	6	7	8	9
н2610	—	—	—	513 269,63	2 251 360,26	—	Метод спутниковых геодезических измерений (определений)	Mt = 0,10
н2580	—	—	—	513 272,40	2 251 361,56	—		

2. Сведения о характеристиках объекта недвижимости с кадастровым номером 73:19:082701:970 :

№ п/п	Наименование характеристики	Значение характеристики
1	2	3
1.	Вид объекта недвижимости	Здание
2.	Ранее присвоенный государственный учетный номер (инвентарный) здания, сооружения, объекта незавершенного строительства	Инвентарный номер нет, Условный номер 73-73-09/023/2008-197
3.	Кадастровый номер земельного участка (земельных участков), в границах которого (которых) расположены здание, сооружение, объект незавершенного строительства	73:19:082701:595
4.	Уникальный учетный номер кадастрового квартала, в границах которого расположены здание, сооружение, объект незавершенного строительства	73:19:082701
5.	Адрес здания, сооружения, объекта незавершенного строительства	432000, Российская Федерация, Ульяновская область, Ульяновск г, Сокольники снт, уч 590
5.1.	Сведения о местоположении здания, сооружения, объекта незавершенного строительства (при отсутствии адреса) в структурированном в соответствии с федеральной информационной адресной системой виде	—
5.2.	Дополнительные сведения о местоположении	—
6.	Иные сведения	—

3. Пояснения к сведениям об объекте недвижимости с кадастровым номером 73:19:082701:970 :

1.	—
----	---

1. Сведения о характерных точках контура объекта недвижимости с кадастровым номером 73:19:082701:975 :

Система координат		МСК-73, зона 2					Зона № <u>2</u>	
Обозначение характерных точек границ	Содержатся в Едином государственном реестре недвижимости			Определены в ходе выполнения комплексных кадастровых работ			Метод определения координат	Формулы, примененные для расчета средней квадратической погрешности определения координат характерных точек (Mt), м, с подставленными в такие формулы значениями и итоговые (вычисленные) значения Mt, м
	координаты, м		Радиус, м	координаты, м		Радиус, м		
	X	Y	R	X	Y	R		
1	2	3	4	5	6	7	8	9
н2620	—	—	—	513 281,33	2 251 297,89	—	Метод спутниковых геодезических измерений (определений)	Mt = 0,10
н2630	—	—	—	513 279,13	2 251 302,38	—		
н2640	—	—	—	513 275,48	2 251 300,59	—		
н2650	—	—	—	513 277,68	2 251 296,10	—		
н2620	—	—	—	513 281,33	2 251 297,89	—		
н2620	—	—	—	513 281,33	2 251 297,89	—		

2. Сведения о характеристиках объекта недвижимости с кадастровым номером 73:19:082701:975 :

№ п/п	Наименование характеристики	Значение характеристики
1	2	3
1.	Вид объекта недвижимости	Здание
2.	Ранее присвоенный государственный учетный номер (инвентарный) здания, сооружения, объекта незавершенного строительства	Инвентарный номер нет, Условный номер 73-73-09/052/2009-475
3.	Кадастровый номер земельного участка (земельных участков), в границах которого (которых) расположены здание, сооружение, объект незавершенного строительства	73:19:082701:877
4.	Уникальный учетный номер кадастрового квартала, в границах которого расположены здание, сооружение, объект незавершенного строительства	73:19:082701

1	2	3
5.	Адрес здания, сооружения, объекта незавершенного строительства	432000, Российская Федерация, Ульяновская область, Ульяновск г, Сокольники снт, уч 632
5.1.	Сведения о местоположении здания, сооружения, объекта незавершенного строительства (при отсутствии адреса) в структурированном в соответствии с федеральной информационной адресной системой виде	—
5.2.	Дополнительные сведения о местоположении	—
6.	Иные сведения	—

3. Пояснения к сведениям об объекте недвижимости с кадастровым номером 73:19:082701:975 :

1.	—
----	---

1. Сведения о характерных точках контура объекта недвижимости с кадастровым номером 73:19:082701:976 :

Система координат	<u>МСК-73, зона 2</u>	Зона №	<u>2</u>
-------------------	-----------------------	--------	----------

Обозначение характерных точек границ	Содержатся в Едином государственном реестре недвижимости			Определены в ходе выполнения комплексных кадастровых работ			Метод определения координат	Формулы, примененные для расчета средней квадратической погрешности определения координат характерных точек (Mt), м, с подставленными в такие формулы значениями и итоговые (вычисленные) значения Mt, м
	координаты, м		Радиус, м	координаты, м		Радиус, м		
	X	Y	R	X	Y	R		
1	2	3	4	5	6	7	8	9
н2660	—	—	—	513 260,00	2 251 264,06	—	Метод спутниковых геодезических измерений (определений)	Mt = 0,10
н2670	—	—	—	513 257,38	2 251 269,39	—		
н2680	—	—	—	513 253,19	2 251 267,33	—		
н2690	—	—	—	513 255,81	2 251 262,00	—		
н2660	—	—	—	513 260,00	2 251 264,06	—		

2. Сведения о характеристиках объекта недвижимости с кадастровым номером 73:19:082701:976 :

№ п/п	Наименование характеристики	Значение характеристики
1	2	3
1.	Вид объекта недвижимости	Здание

1	2	3
2.	Ранее присвоенный государственный учетный номер (инвентарный) здания, сооружения, объекта незавершенного строительства	Инвентарный номер нет, Условный номер 73-73-09/016/2008-154
3.	Кадастровый номер земельного участка (земельных участков), в границах которого (которых) расположены здание, сооружение, объект незавершенного строительства	73:19:082701:634
4.	Уникальный учетный номер кадастрового квартала, в границах которого расположены здание, сооружение, объект незавершенного строительства	73:19:082701
5.	Адрес здания, сооружения, объекта незавершенного строительства	432000, Российская Федерация, Ульяновская область, Ульяновск г, Сокольники снт, уч 635
5.1.	Сведения о местоположении здания, сооружения, объекта незавершенного строительства (при отсутствии адреса) в структурированном в соответствии с федеральной информационной адресной системой виде	—
5.2.	Дополнительные сведения о местоположении	—
6.	Иные сведения	—

3. Пояснения к сведениям об объекте недвижимости с кадастровым номером 73:19:082701:976 :

1.	—
----	---

1. Сведения о характерных точках контура объекта недвижимости с кадастровым номером 73:19:082701:977 :

Система координат <u>МСК-73, зона 2</u>		Зона № <u>2</u>						
Обозначение характерных точек границ	Содержатся в Едином государственном реестре недвижимости		Определены в ходе выполнения комплексных кадастровых работ			Метод определения координат	Формулы, примененные для расчета средней квадратической погрешности определения координат характерных точек (Mt), м, с подставленными в такие формулы значениями и итоговые (вычисленные) значения Mt, м	
	координаты, м		координаты, м		Радиус, м			
	X	Y	X	Y	R			
1	2	3	4	5	6	7	8	9
н2700	—	—	—	513 175,18	2 251 242,78	—	Метод спутниковых геодезических измерений (определений)	Mt = 0,10
н2710	—	—	—	513 179,72	2 251 244,96	—		
н2720	—	—	—	513 176,90	2 251 250,84	—		

1	2	3	4	5	6	7	8	9
н2730	—	—	—	513 172,36	2 251 248,66	—	Метод спутниковых геодезических измерений (определений)	Mt = 0,10
н2700	—	—	—	513 175,18	2 251 242,78	—		

2. Сведения о характеристиках объекта недвижимости с кадастровым номером 73:19:082701:977 :

№ п/п	Наименование характеристики	Значение характеристики
1	2	3
1.	Вид объекта недвижимости	Здание
2.	Ранее присвоенный государственный учетный номер (инвентарный) здания, сооружения, объекта незавершенного строительства	Инвентарный номер нет, Условный номер 73-73-09/003/2011-251
3.	Кадастровый номер земельного участка (земельных участков), в границах которого (которых) расположены здание, сооружение, объект незавершенного строительства	73:19:082701:641
4.	Уникальный учетный номер кадастрового квартала, в границах которого расположены здание, сооружение, объект незавершенного строительства	73:19:082701
5.	Адрес здания, сооружения, объекта незавершенного строительства	432000, Российская Федерация, Ульяновская область, Ульяновск г, Сокольники снт, уч 644
5.1.	Сведения о местоположении здания, сооружения, объекта незавершенного строительства (при отсутствии адреса) в структурированном в соответствии с федеральной информационной адресной системой виде	—
5.2.	Дополнительные сведения о местоположении	—
6.	Иные сведения	—

3. Пояснения к сведениям об объекте недвижимости с кадастровым номером 73:19:082701:977 :

1.	—
----	---

1. Сведения о характерных точках контура объекта недвижимости с кадастровым номером 73:19:082701:978 :

Система координат		МСК-73, зона 2					Зона № <u>2</u>	
Обозначение характерных точек границ	Содержатся в Едином государственном реестре недвижимости			Определены в ходе выполнения комплексных кадастровых работ			Метод определения координат	Формулы, примененные для расчета средней квадратической погрешности определения координат характерных точек (Mt), м, с подставленными в такие формулы значениями и итоговые (вычисленные) значения Mt, м
	координаты, м		Радиус, м	координаты, м		Радиус, м		
	X	Y	R	X	Y	R		
1	2	3	4	5	6	7	8	9
н2740	—	—	—	513 152,17	2 251 213,84	—	Метод спутниковых геодезических измерений (определений)	Mt = 0,10
н2750	—	—	—	513 150,11	2 251 218,49	—		
н2760	—	—	—	513 146,50	2 251 216,81	—		
н2770	—	—	—	513 148,65	2 251 212,20	—		
н2740	—	—	—	513 152,17	2 251 213,84	—		

2. Сведения о характеристиках объекта недвижимости с кадастровым номером 73:19:082701:978 :

№ п/п	Наименование характеристики	Значение характеристики
1	2	3
1.	Вид объекта недвижимости	Здание
2.	Ранее присвоенный государственный учетный номер (инвентарный) здания, сооружения, объекта незавершенного строительства	Условный номер 73-73-09/023/2008-228
3.	Кадастровый номер земельного участка (земельных участков), в границах которого (которых) расположены здание, сооружение, объект незавершенного строительства	73:19:082701:644
4.	Уникальный учетный номер кадастрового квартала, в границах которого расположены здание, сооружение, объект незавершенного строительства	73:19:082701

1	2	3
5.	Адрес здания, сооружения, объекта незавершенного строительства	432000, Российская Федерация, Ульяновская область, Ульяновск г, Сокольники снт, уч 647
5.1.	Сведения о местоположении здания, сооружения, объекта незавершенного строительства (при отсутствии адреса) в структурированном в соответствии с федеральной информационной адресной системой виде	—
5.2.	Дополнительные сведения о местоположении	—
6.	Иные сведения	—

3. Пояснения к сведениям об объекте недвижимости с кадастровым номером 73:19:082701:978 :

1.	—
----	---

1. Сведения о характерных точках контура объекта недвижимости с кадастровым номером 73:19:082701:979 :

Система координат	<u>МСК-73, зона 2</u>	Зона № <u>2</u>
-------------------	-----------------------	-----------------

Обозначение характерных точек границ	Содержатся в Едином государственном реестре недвижимости			Определены в ходе выполнения комплексных кадастровых работ			Метод определения координат	Формулы, примененные для расчета средней квадратической погрешности определения координат характерных точек (Mt), м, с подставленными в такие формулы значениями и итоговые (вычисленные) значения Mt, м
	координаты, м		Радиус, м	координаты, м		Радиус, м		
	X	Y	R	X	Y	R		
1	2	3	4	5	6	7	8	9
н278О	—	—	—	513 103,75	2 251 878,27	—	Метод спутниковых геодезических измерений (определений)	Mt = 0,10
н279О	—	—	—	513 101,41	2 251 883,28	—		
н280О	—	—	—	513 097,47	2 251 881,44	—		
н281О	—	—	—	513 099,81	2 251 876,43	—		
н278О	—	—	—	513 103,75	2 251 878,27	—		

2. Сведения о характеристиках объекта недвижимости с кадастровым номером 73:19:082701:979 :

№ п/п	Наименование характеристики	Значение характеристики
1	2	3
1.	Вид объекта недвижимости	Здание

1	2	3
2.	Ранее присвоенный государственный учетный номер (инвентарный) здания, сооружения, объекта незавершенного строительства	Инвентарный номер нет, Условный номер 73-73-09/044/2009-376
3.	Кадастровый номер земельного участка (земельных участков), в границах которого (которых) расположены здание, сооружение, объект незавершенного строительства	73:19:082701:111
4.	Уникальный учетный номер кадастрового квартала, в границах которого расположены здание, сооружение, объект незавершенного строительства	73:19:082701
5.	Адрес здания, сооружения, объекта незавершенного строительства	432000, Российская Федерация, Ульяновская область, Ульяновск г, Сокольники снт, уч 65
5.1.	Сведения о местоположении здания, сооружения, объекта незавершенного строительства (при отсутствии адреса) в структурированном в соответствии с федеральной информационной адресной системой виде	—
5.2.	Дополнительные сведения о местоположении	—
6.	Иные сведения	—

3. Пояснения к сведениям об объекте недвижимости с кадастровым номером 73:19:082701:979 :

1.	—
----	---

1. Сведения о характерных точках контура объекта недвижимости с кадастровым номером 73:19:082701:980 :

Система координат <u>МСК-73, зона 2</u>		Зона № <u>2</u>						
Обозначение характерных точек границ	Содержатся в Едином государственном реестре недвижимости		Определены в ходе выполнения комплексных кадастровых работ			Метод определения координат	Формулы, примененные для расчета средней квадратической погрешности определения координат характерных точек (Mt), м, с подставленными в такие формулы значениями и итоговые (вычисленные) значения Mt, м	
	координаты, м		координаты, м		Радиус, м			
	X	Y	X	Y	R			
1	2	3	4	5	6	7	8	9
н2820	—	—	—	513 008,04	2 251 183,77	—	Метод спутниковых геодезических измерений (определений)	Mt = 0,10
н2830	—	—	—	513 006,31	2 251 187,42	—		
н2840	—	—	—	513 002,77	2 251 185,74	—		

1	2	3	4	5	6	7	8	9
н2850	—	—	—	513 004,50	2 251 182,09	—	Метод спутниковых геодезических измерений (определений)	Mt = 0,10
н2820	—	—	—	513 008,04	2 251 183,77	—		

2. Сведения о характеристиках объекта недвижимости с кадастровым номером 73:19:082701:980 :

№ п/п	Наименование характеристики	Значение характеристики
1	2	3
1.	Вид объекта недвижимости	Здание
2.	Ранее присвоенный государственный учетный номер (инвентарный) здания, сооружения, объекта незавершенного строительства	Инвентарный номер нет, Условный номер 73-73-09/023/2008-110
3.	Кадастровый номер земельного участка (земельных участков), в границах которого (которых) расположены здание, сооружение, объект незавершенного строительства	73:19:082701:658
4.	Уникальный учетный номер кадастрового квартала, в границах которого расположены здание, сооружение, объект незавершенного строительства	73:19:082701
5.	Адрес здания, сооружения, объекта незавершенного строительства	432000, Российская Федерация, Ульяновская область, Ульяновск г, Сокольники снт, уч 664
5.1.	Сведения о местоположении здания, сооружения, объекта незавершенного строительства (при отсутствии адреса) в структурированном в соответствии с федеральной информационной адресной системой виде	—
5.2.	Дополнительные сведения о местоположении	—
6.	Иные сведения	—

3. Пояснения к сведениям об объекте недвижимости с кадастровым номером 73:19:082701:980 :

1.	—
----	---

1. Сведения о характерных точках контура объекта недвижимости с кадастровым номером 73:19:082701:981 :

Система координат		МСК-73, зона 2					Зона № <u>2</u>	
Обозначение характерных точек границ	Содержатся в Едином государственном реестре недвижимости			Определены в ходе выполнения комплексных кадастровых работ			Метод определения координат	Формулы, примененные для расчета средней квадратической погрешности определения координат характерных точек (Mt), м, с подставленными в такие формулы значениями и итоговые (вычисленные) значения Mt, м
	координаты, м		Радиус, м	координаты, м		Радиус, м		
	X	Y	R	X	Y	R		
1	2	3	4	5	6	7	8	9
н286О	—	—	—	513 007,51	2 251 141,41	—	Метод спутниковых геодезических измерений (определений)	Mt = 0,10
н287О	—	—	—	513 004,74	2 251 147,29	—		
н288О	—	—	—	513 001,12	2 251 145,58	—		
н289О	—	—	—	513 003,89	2 251 139,70	—		
н286О	—	—	—	513 007,51	2 251 141,41	—		
н286О	—	—	—	513 007,51	2 251 141,41	—		

2. Сведения о характеристиках объекта недвижимости с кадастровым номером 73:19:082701:981 :

№ п/п	Наименование характеристики	Значение характеристики
1	2	3
1.	Вид объекта недвижимости	Здание
2.	Ранее присвоенный государственный учетный номер (инвентарный) здания, сооружения, объекта незавершенного строительства	Инвентарный номер нет, Условный номер 73-73-09/033/2007-277
3.	Кадастровый номер земельного участка (земельных участков), в границах которого (которых) расположены здание, сооружение, объект незавершенного строительства	73:19:082701:659
4.	Уникальный учетный номер кадастрового квартала, в границах которого расположены здание, сооружение, объект незавершенного строительства	73:19:082701

1	2	3
5.	Адрес здания, сооружения, объекта незавершенного строительства	432000, Российская Федерация, Ульяновская область, Ульяновск г, Сокольники снт, уч 665
5.1.	Сведения о местоположении здания, сооружения, объекта незавершенного строительства (при отсутствии адреса) в структурированном в соответствии с федеральной информационной адресной системой виде	—
5.2.	Дополнительные сведения о местоположении	—
6.	Иные сведения	—

3. Пояснения к сведениям об объекте недвижимости с кадастровым номером 73:19:082701:981 :

1.	—
----	---

1. Сведения о характерных точках контура объекта недвижимости с кадастровым номером 73:19:082701:982 :

Система координат	<u>МСК-73, зона 2</u>	Зона №	<u>2</u>
-------------------	-----------------------	--------	----------

Обозначение характерных точек границ	Содержатся в Едином государственном реестре недвижимости			Определены в ходе выполнения комплексных кадастровых работ			Метод определения координат	Формулы, примененные для расчета средней квадратической погрешности определения координат характерных точек (Mt), м, с подставленными в такие формулы значениями и итоговые (вычисленные) значения Mt, м
	координаты, м		Радиус, м	координаты, м		Радиус, м		
	X	Y	R	X	Y	R		
1	2	3	4	5	6	7	8	9
н2900	—	—	—	513 002,27	2 251 074,42	—	Метод спутниковых геодезических измерений (определений)	Mt = 0,10
н2910	—	—	—	513 001,14	2 251 077,17	—		
н2920	—	—	—	512 997,37	2 251 075,62	—		
н2930	—	—	—	512 998,50	2 251 072,87	—		
н2900	—	—	—	513 002,27	2 251 074,42	—		

2. Сведения о характеристиках объекта недвижимости с кадастровым номером 73:19:082701:982 :

№ п/п	Наименование характеристики	Значение характеристики
1	2	3
1.	Вид объекта недвижимости	Здание

1	2	3
2.	Ранее присвоенный государственный учетный номер (инвентарный) здания, сооружения, объекта незавершенного строительства	Инвентарный номер нет, Условный номер 73-73-09/016/2008-362
3.	Кадастровый номер земельного участка (земельных участков), в границах которого (которых) расположены здание, сооружение, объект незавершенного строительства	73:19:082701:663
4.	Уникальный учетный номер кадастрового квартала, в границах которого расположены здание, сооружение, объект незавершенного строительства	73:19:082701
5.	Адрес здания, сооружения, объекта незавершенного строительства	432000, Российская Федерация, Ульяновская область, Ульяновск г, Сокольники снт, уч 669
5.1.	Сведения о местоположении здания, сооружения, объекта незавершенного строительства (при отсутствии адреса) в структурированном в соответствии с федеральной информационной адресной системой виде	—
5.2.	Дополнительные сведения о местоположении	—
6.	Иные сведения	—

3. Пояснения к сведениям об объекте недвижимости с кадастровым номером 73:19:082701:982 :

1.	—
----	---

1. Сведения о характерных точках контура объекта недвижимости с кадастровым номером 73:19:082701:983 :

Система координат <u>МСК-73, зона 2</u>		Зона № <u>2</u>						
Обозначение характерных точек границ	Содержатся в Едином государственном реестре недвижимости		Определены в ходе выполнения комплексных кадастровых работ			Метод определения координат	Формулы, примененные для расчета средней квадратической погрешности определения координат характерных точек (Mt), м, с подставленными в такие формулы значениями и итоговые (вычисленные) значения Mt, м	
	координаты, м		координаты, м		Радиус, м			
	X	Y	X	Y	R			
1	2	3	4	5	6	7	8	9
н2940	—	—	—	513 005,40	2 251 079,40	—	Метод спутниковых геодезических измерений (определений)	Mt = 0,10
н2950	—	—	—	513 004,04	2 251 082,62	—		
н2960	—	—	—	513 000,77	2 251 081,24	—		

1	2	3	4	5	6	7	8	9
н2970	—	—	—	513 002,13	2 251 078,02	—	Метод спутниковых геодезических измерений (определений)	Mt = 0,10
н2940	—	—	—	513 005,40	2 251 079,40	—		

2. Сведения о характеристиках объекта недвижимости с кадастровым номером 73:19:082701:983 :

№ п/п	Наименование характеристики	Значение характеристики
1	2	3
1.	Вид объекта недвижимости	Здание
2.	Ранее присвоенный государственный учетный номер (инвентарный) здания, сооружения, объекта незавершенного строительства	Инвентарный номер нет, Условный номер 73-73-09/039/2008-283
3.	Кадастровый номер земельного участка (земельных участков), в границах которого (которых) расположены здание, сооружение, объект незавершенного строительства	73:19:082701:664
4.	Уникальный учетный номер кадастрового квартала, в границах которого расположены здание, сооружение, объект незавершенного строительства	73:19:082701
5.	Адрес здания, сооружения, объекта незавершенного строительства	432000, Российская Федерация, Ульяновская область, Ульяновск г, Сокольники снт, уч 670
5.1.	Сведения о местоположении здания, сооружения, объекта незавершенного строительства (при отсутствии адреса) в структурированном в соответствии с федеральной информационной адресной системой виде	—
5.2.	Дополнительные сведения о местоположении	—
6.	Иные сведения	—

3. Пояснения к сведениям об объекте недвижимости с кадастровым номером 73:19:082701:983 :

1.	—
----	---

1. Сведения о характерных точках контура объекта недвижимости с кадастровым номером 73:19:082701:984 :

Система координат		МСК-73, зона 2					Зона № <u>2</u>	
Обозначение характерных точек границ	Содержатся в Едином государственном реестре недвижимости			Определены в ходе выполнения комплексных кадастровых работ			Метод определения координат	Формулы, примененные для расчета средней квадратической погрешности определения координат характерных точек (Mt), м, с подставленными в такие формулы значениями и итоговые (вычисленные) значения Mt, м
	координаты, м		Радиус, м	координаты, м		Радиус, м		
	X	Y	R	X	Y	R		
1	2	3	4	5	6	7	8	9
н2980	—	—	—	513 063,87	2 251 880,09	—	Метод спутниковых геодезических измерений (определений)	Mt = 0,10
н2990	—	—	—	513 061,50	2 251 885,06	—		
н3000	—	—	—	513 056,59	2 251 882,72	—		
н3010	—	—	—	513 058,96	2 251 877,75	—		
н2980	—	—	—	513 063,87	2 251 880,09	—		

2. Сведения о характеристиках объекта недвижимости с кадастровым номером 73:19:082701:984 :

№ п/п	Наименование характеристики	Значение характеристики
1	2	3
1.	Вид объекта недвижимости	Здание
2.	Ранее присвоенный государственный учетный номер (инвентарный) здания, сооружения, объекта незавершенного строительства	Инвентарный номер нет, Условный номер 73-73-09/015/2007-436
3.	Кадастровый номер земельного участка (земельных участков), в границах которого (которых) расположены здание, сооружение, объект незавершенного строительства	73:19:082701:114
4.	Уникальный учетный номер кадастрового квартала, в границах которого расположены здание, сооружение, объект незавершенного строительства	73:19:082701

1	2	3
5.	Адрес здания, сооружения, объекта незавершенного строительства	432000, Российская Федерация, Ульяновская область, Ульяновск г, Сокольники снт, уч 68
5.1.	Сведения о местоположении здания, сооружения, объекта незавершенного строительства (при отсутствии адреса) в структурированном в соответствии с федеральной информационной адресной системой виде	—
5.2.	Дополнительные сведения о местоположении	—
6.	Иные сведения	—

3. Пояснения к сведениям об объекте недвижимости с кадастровым номером 73:19:082701:984 :

1.	—
----	---

1. Сведения о характерных точках контура объекта недвижимости с кадастровым номером 73:19:082701:985 :

Система координат	<u>МСК-73, зона 2</u>	Зона №	<u>2</u>
-------------------	-----------------------	--------	----------

Обозначение характерных точек границ	Содержатся в Едином государственном реестре недвижимости			Определены в ходе выполнения комплексных кадастровых работ			Метод определения координат	Формулы, примененные для расчета средней квадратической погрешности определения координат характерных точек (Mt), м, с подставленными в такие формулы значениями и итоговые (вычисленные) значения Mt, м
	координаты, м		Радиус, м	координаты, м		Радиус, м		
	X	Y	R	X	Y	R		
1	2	3	4	5	6	7	8	9
н3020	—	—	—	513 189,15	2 251 182,03	—	Метод спутниковых геодезических измерений (определений)	Mt = 0,10
н3030	—	—	—	513 186,68	2 251 187,54	—		
н3040	—	—	—	513 183,96	2 251 186,32	—		
н3050	—	—	—	513 186,43	2 251 180,81	—		
н3020	—	—	—	513 189,15	2 251 182,03	—		

2. Сведения о характеристиках объекта недвижимости с кадастровым номером 73:19:082701:985 :

№ п/п	Наименование характеристики	Значение характеристики
1	2	3
1.	Вид объекта недвижимости	Здание

1	2	3
2.	Ранее присвоенный государственный учетный номер (инвентарный) здания, сооружения, объекта незавершенного строительства	Инвентарный номер нет, Условный номер 73-73-09/030/2008-295
3.	Кадастровый номер земельного участка (земельных участков), в границах которого (которых) расположены здание, сооружение, объект незавершенного строительства	73:19:082701:682
4.	Уникальный учетный номер кадастрового квартала, в границах которого расположены здание, сооружение, объект незавершенного строительства	73:19:082701
5.	Адрес здания, сооружения, объекта незавершенного строительства	432000, Российская Федерация, Ульяновская область, Ульяновск г, Сокольники снт, уч 692
5.1.	Сведения о местоположении здания, сооружения, объекта незавершенного строительства (при отсутствии адреса) в структурированном в соответствии с федеральной информационной адресной системой виде	—
5.2.	Дополнительные сведения о местоположении	—
6.	Иные сведения	—

3. Пояснения к сведениям об объекте недвижимости с кадастровым номером 73:19:082701:985 :

1.	—
----	---

1. Сведения о характерных точках контура объекта недвижимости с кадастровым номером 73:19:082701:986 :

Система координат МСК-73, зона 2 Зона № 2

Обозначение характерных точек границ	Содержатся в Едином государственном реестре недвижимости			Определены в ходе выполнения комплексных кадастровых работ			Метод определения координат	Формулы, примененные для расчета средней квадратической погрешности определения координат характерных точек (Mt), м, с подставленными в такие формулы значениями и итоговые (вычисленные) значения Mt, м
	координаты, м		Радиус, м	координаты, м		Радиус, м		
	X	Y	R	X	Y	R		
1	2	3	4	5	6	7	8	9
н3060	—	—	—	513 261,38	2 251 196,39	—	Метод спутниковых геодезических измерений (определений)	Mt = 0,10
н3070	—	—	—	513 258,80	2 251 201,36	—		
н3080	—	—	—	513 254,16	2 251 198,95	—		

1	2	3	4	5	6	7	8	9
н3090	—	—	—	513 256,74	2 251 193,98	—	Метод спутниковых геодезических измерений (определений)	Mt = 0,10
н3060	—	—	—	513 261,38	2 251 196,39	—		

2. Сведения о характеристиках объекта недвижимости с кадастровым номером 73:19:082701:986 :

№ п/п	Наименование характеристики	Значение характеристики
1	2	3
1.	Вид объекта недвижимости	Здание
2.	Ранее присвоенный государственный учетный номер (инвентарный) здания, сооружения, объекта незавершенного строительства	Инвентарный номер нет, Условный номер 73-73-09/004/2008-190
3.	Кадастровый номер земельного участка (земельных участков), в границах которого (которых) расположены здание, сооружение, объект незавершенного строительства	73:19:082701:688
4.	Уникальный учетный номер кадастрового квартала, в границах которого расположены здание, сооружение, объект незавершенного строительства	73:19:082701
5.	Адрес здания, сооружения, объекта незавершенного строительства	432000, Российская Федерация, Ульяновская область, Ульяновск г, Сокольники снт, уч 699
5.1.	Сведения о местоположении здания, сооружения, объекта незавершенного строительства (при отсутствии адреса) в структурированном в соответствии с федеральной информационной адресной системой виде	—
5.2.	Дополнительные сведения о местоположении	—
6.	Иные сведения	—

3. Пояснения к сведениям об объекте недвижимости с кадастровым номером 73:19:082701:986 :

1.	—
----	---

1. Сведения о характерных точках контура объекта недвижимости с кадастровым номером 73:19:082701:987 :

Система координат		МСК-73, зона 2					Зона № <u>2</u>	
Обозначение характерных точек границ	Содержатся в Едином государственном реестре недвижимости			Определены в ходе выполнения комплексных кадастровых работ			Метод определения координат	Формулы, примененные для расчета средней квадратической погрешности определения координат характерных точек (Mt), м, с подставленными в такие формулы значениями и итоговые (вычисленные) значения Mt, м
	координаты, м		Радиус, м	координаты, м		Радиус, м		
	X	Y	R	X	Y	R		
1	2	3	4	5	6	7	8	9
н3100	—	—	—	513 278,89	2 251 223,83	—	Метод спутниковых геодезических измерений (определений)	Mt = 0,10
н3110	—	—	—	513 276,63	2 251 228,42	—		
н3120	—	—	—	513 273,74	2 251 227,00	—		
н3130	—	—	—	513 276,00	2 251 222,41	—		
н3100	—	—	—	513 278,89	2 251 223,83	—		

2. Сведения о характеристиках объекта недвижимости с кадастровым номером 73:19:082701:987 :

№ п/п	Наименование характеристики	Значение характеристики
1	2	3
1.	Вид объекта недвижимости	Здание
2.	Ранее присвоенный государственный учетный номер (инвентарный) здания, сооружения, объекта незавершенного строительства	Инвентарный номер нет, Условный номер 73-73-09/034/2007-206
3.	Кадастровый номер земельного участка (земельных участков), в границах которого (которых) расположены здание, сооружение, объект незавершенного строительства	73:19:082701:692
4.	Уникальный учетный номер кадастрового квартала, в границах которого расположены здание, сооружение, объект незавершенного строительства	73:19:082701

1	2	3
5.	Адрес здания, сооружения, объекта незавершенного строительства	432000, Российская Федерация, Ульяновская область, Ульяновск г, Сокольники снт, уч 702
5.1.	Сведения о местоположении здания, сооружения, объекта незавершенного строительства (при отсутствии адреса) в структурированном в соответствии с федеральной информационной адресной системой виде	—
5.2.	Дополнительные сведения о местоположении	—
6.	Иные сведения	—

3. Пояснения к сведениям об объекте недвижимости с кадастровым номером 73:19:082701:987 :

1.	—
----	---

1. Сведения о характерных точках контура объекта недвижимости с кадастровым номером 73:19:082701:988 :

Система координат		МСК-73, зона 2					Зона № 2	
Обозначение характерных точек границ	Содержатся в Едином государственном реестре недвижимости			Определены в ходе выполнения комплексных кадастровых работ			Метод определения координат	Формулы, примененные для расчета средней квадратической погрешности определения координат характерных точек (Mt), м, с подставленными в такие формулы значениями и итоговые (вычисленные) значения Mt, м
	координаты, м		Радиус, м	координаты, м		Радиус, м		
	X	Y	R	X	Y	R		
1	2	3	4	5	6	7	8	9
н3140	—	—	—	513 300,74	2 251 215,63	—	Метод спутниковых геодезических измерений (определений)	Mt = 0,10
н3150	—	—	—	513 298,39	2 251 219,93	—		
н3160	—	—	—	513 294,91	2 251 218,03	—		
н3170	—	—	—	513 297,26	2 251 213,73	—		
н3140	—	—	—	513 300,74	2 251 215,63	—		

2. Сведения о характеристиках объекта недвижимости с кадастровым номером 73:19:082701:988 :

№ п/п	Наименование характеристики	Значение характеристики
1	2	3
1.	Вид объекта недвижимости	Здание

1	2	3
2.	Ранее присвоенный государственный учетный номер (инвентарный) здания, сооружения, объекта незавершенного строительства	Инвентарный номер нет, Условный номер 73-73-09/004/2008-236
3.	Кадастровый номер земельного участка (земельных участков), в границах которого (которых) расположены здание, сооружение, объект незавершенного строительства	73:19:082701:693
4.	Уникальный учетный номер кадастрового квартала, в границах которого расположены здание, сооружение, объект незавершенного строительства	73:19:082701
5.	Адрес здания, сооружения, объекта незавершенного строительства	432000, Российская Федерация, Ульяновская область, Ульяновск г, Сокольники снт, уч 703
5.1.	Сведения о местоположении здания, сооружения, объекта незавершенного строительства (при отсутствии адреса) в структурированном в соответствии с федеральной информационной адресной системой виде	—
5.2.	Дополнительные сведения о местоположении	—
6.	Иные сведения	—

3. Пояснения к сведениям об объекте недвижимости с кадастровым номером 73:19:082701:988 :

1.	—
----	---

1. Сведения о характерных точках контура объекта недвижимости с кадастровым номером 73:19:082701:989 :

Система координат		МСК-73, зона 2					Зона № <u>2</u>	
Обозначение характерных точек границ	Содержатся в Едином государственном реестре недвижимости			Определены в ходе выполнения комплексных кадастровых работ			Метод определения координат	Формулы, примененные для расчета средней квадратической погрешности определения координат характерных точек (Mt), м, с подставленными в такие формулы значениями и итоговые (вычисленные) значения Mt, м
	координаты, м		Радиус, м	координаты, м		Радиус, м		
	X	Y	R	X	Y	R		
1	2	3	4	5	6	7	8	9
н3180	—	—	—	513 285,32	2 251 227,88	—	Метод спутниковых геодезических измерений (определений)	Mt = 0,10
н3190	—	—	—	513 283,29	2 251 233,16	—		
н3200	—	—	—	513 280,52	2 251 232,10	—		

1	2	3	4	5	6	7	8	9
н3210	—	—	—	513 282,55	2 251 226,82	—	Метод спутниковых геодезических измерений (определений)	Mt = 0,10
н3180	—	—	—	513 285,32	2 251 227,88	—		

2. Сведения о характеристиках объекта недвижимости с кадастровым номером 73:19:082701:989 :

№ п/п	Наименование характеристики	Значение характеристики
1	2	3
1.	Вид объекта недвижимости	Здание
2.	Ранее присвоенный государственный учетный номер (инвентарный) здания, сооружения, объекта незавершенного строительства	Инвентарный номер нет, Условный номер 73-73-09/016/2008-310
3.	Кадастровый номер земельного участка (земельных участков), в границах которого (которых) расположены здание, сооружение, объект незавершенного строительства	73:19:082701:694
4.	Уникальный учетный номер кадастрового квартала, в границах которого расположены здание, сооружение, объект незавершенного строительства	73:19:082701
5.	Адрес здания, сооружения, объекта незавершенного строительства	432000, Российская Федерация, Ульяновская область, Ульяновск г, Сокольники снт, уч 704
5.1.	Сведения о местоположении здания, сооружения, объекта незавершенного строительства (при отсутствии адреса) в структурированном в соответствии с федеральной информационной адресной системой виде	—
5.2.	Дополнительные сведения о местоположении	—
6.	Иные сведения	—

3. Пояснения к сведениям об объекте недвижимости с кадастровым номером 73:19:082701:989 :

1.	—
----	---

1. Сведения о характерных точках контура объекта недвижимости с кадастровым номером 73:19:082701:990 :

Система координат		МСК-73, зона 2					Зона № <u>2</u>	
Обозначение характерных точек границ	Содержатся в Едином государственном реестре недвижимости			Определены в ходе выполнения комплексных кадастровых работ			Метод определения координат	Формулы, примененные для расчета средней квадратической погрешности определения координат характерных точек (Mt), м, с подставленными в такие формулы значениями и итоговые (вычисленные) значения Mt, м
	координаты, м		Радиус, м	координаты, м		Радиус, м		
	X	Y	R	X	Y	R		
1	2	3	4	5	6	7	8	9
н3220	—	—	—	513 318,39	2 251 223,13	—	Метод спутниковых геодезических измерений (определений)	Mt = 0,10
н3230	—	—	—	513 315,69	2 251 228,58	—		
н3240	—	—	—	513 310,76	2 251 226,14	—		
н3250	—	—	—	513 313,46	2 251 220,69	—		
н3220	—	—	—	513 318,39	2 251 223,13	—		
н3220	—	—	—	513 318,39	2 251 223,13	—		

2. Сведения о характеристиках объекта недвижимости с кадастровым номером 73:19:082701:990 :

№ п/п	Наименование характеристики	Значение характеристики
1	2	3
1.	Вид объекта недвижимости	Здание
2.	Ранее присвоенный государственный учетный номер (инвентарный) здания, сооружения, объекта незавершенного строительства	Инвентарный номер нет, Условный номер 73-73-09/037/2007-027
3.	Кадастровый номер земельного участка (земельных участков), в границах которого (которых) расположены здание, сооружение, объект незавершенного строительства	73:19:082701:695
4.	Уникальный учетный номер кадастрового квартала, в границах которого расположены здание, сооружение, объект незавершенного строительства	73:19:082701

1	2	3
5.	Адрес здания, сооружения, объекта незавершенного строительства	432000, Российская Федерация, Ульяновская область, Ульяновск г, Сокольники снт, уч 705
5.1.	Сведения о местоположении здания, сооружения, объекта незавершенного строительства (при отсутствии адреса) в структурированном в соответствии с федеральной информационной адресной системой виде	—
5.2.	Дополнительные сведения о местоположении	—
6.	Иные сведения	—

3. Пояснения к сведениям об объекте недвижимости с кадастровым номером 73:19:082701:990 :

1.	—
----	---

1. Сведения о характерных точках контура объекта недвижимости с кадастровым номером 73:19:082701:991 :

Система координат	<u>МСК-73, зона 2</u>	Зона №	<u>2</u>
-------------------	-----------------------	--------	----------

Обозначение характерных точек границ	Содержатся в Едином государственном реестре недвижимости			Определены в ходе выполнения комплексных кадастровых работ			Метод определения координат	Формулы, примененные для расчета средней квадратической погрешности определения координат характерных точек (Mt), м, с подставленными в такие формулы значениями и итоговые (вычисленные) значения Mt, м
	координаты, м		Радиус, м	координаты, м		Радиус, м		
	X	Y	R	X	Y	R		
1	2	3	4	5	6	7	8	9
н3260	—	—	—	513 300,75	2 251 235,27	—	Метод спутниковых геодезических измерений (определений)	Mt = 0,10
н3270	—	—	—	513 298,39	2 251 240,30	—		
н3280	—	—	—	513 295,47	2 251 238,93	—		
н3290	—	—	—	513 297,83	2 251 233,90	—		
н3260	—	—	—	513 300,75	2 251 235,27	—		

2. Сведения о характеристиках объекта недвижимости с кадастровым номером 73:19:082701:991 :

№ п/п	Наименование характеристики	Значение характеристики
1	2	3
1.	Вид объекта недвижимости	Здание

1	2	3
2.	Ранее присвоенный государственный учетный номер (инвентарный) здания, сооружения, объекта незавершенного строительства	Инвентарный номер нет, Условный номер 73-73-09/021/2008-375
3.	Кадастровый номер земельного участка (земельных участков), в границах которого (которых) расположены здание, сооружение, объект незавершенного строительства	73:19:082701:696
4.	Уникальный учетный номер кадастрового квартала, в границах которого расположены здание, сооружение, объект незавершенного строительства	73:19:082701
5.	Адрес здания, сооружения, объекта незавершенного строительства	432000, Российская Федерация, Ульяновская область, Ульяновск г, Сокольники снт, уч 706
5.1.	Сведения о местоположении здания, сооружения, объекта незавершенного строительства (при отсутствии адреса) в структурированном в соответствии с федеральной информационной адресной системой виде	—
5.2.	Дополнительные сведения о местоположении	—
6.	Иные сведения	—

3. Пояснения к сведениям об объекте недвижимости с кадастровым номером 73:19:082701:991 :

1.	—
----	---

1. Сведения о характерных точках контура объекта недвижимости с кадастровым номером 73:19:082701:992 :

Система координат		МСК-73, зона 2					Зона № <u>2</u>	
Обозначение характерных точек границ	Содержатся в Едином государственном реестре недвижимости			Определены в ходе выполнения комплексных кадастровых работ			Метод определения координат	Формулы, примененные для расчета средней квадратической погрешности определения координат характерных точек (Mt), м, с подставленными в такие формулы значениями и итоговые (вычисленные) значения Mt, м
	координаты, м		Радиус, м	координаты, м		Радиус, м		
	X	Y	R	X	Y	R		
1	2	3	4	5	6	7	8	9
н3300	—	—	—	513 332,54	2 251 231,60	—	Метод спутниковых геодезических измерений (определений)	Mt = 0,10
н3310	—	—	—	513 330,14	2 251 236,69	—		
н3320	—	—	—	513 326,41	2 251 234,93	—		

1	2	3	4	5	6	7	8	9
н3330	—	—	—	513 327,56	2 251 232,48	—	Метод спутниковых геодезических измерений (определений)	Mt = 0,10
н3340	—	—	—	513 325,87	2 251 231,68	—		
н3350	—	—	—	513 327,11	2 251 229,04	—		
н3300	—	—	—	513 332,54	2 251 231,60	—		

2. Сведения о характеристиках объекта недвижимости с кадастровым номером 73:19:082701:992 :

№ п/п	Наименование характеристики	Значение характеристики
1	2	3
1.	Вид объекта недвижимости	Здание
2.	Ранее присвоенный государственный учетный номер (инвентарный) здания, сооружения, объекта незавершенного строительства	Инвентарный номер нет, Условный номер 73-73-09/029/2007-208
3.	Кадастровый номер земельного участка (земельных участков), в границах которого (которых) расположены здание, сооружение, объект незавершенного строительства	73:19:082701:697
4.	Уникальный учетный номер кадастрового квартала, в границах которого расположены здание, сооружение, объект незавершенного строительства	73:19:082701
5.	Адрес здания, сооружения, объекта незавершенного строительства	432000, Российская Федерация, Ульяновская область, Ульяновск г, Сокольники снт, уч 707
5.1.	Сведения о местоположении здания, сооружения, объекта незавершенного строительства (при отсутствии адреса) в структурированном в соответствии с федеральной информационной адресной системой виде	—
5.2.	Дополнительные сведения о местоположении	—
6.	Иные сведения	—

3. Пояснения к сведениям об объекте недвижимости с кадастровым номером 73:19:082701:992 :

1.	—
----	---

1. Сведения о характерных точках контура объекта недвижимости с кадастровым номером 73:19:082701:993 :

Система координат		МСК-73, зона 2					Зона № <u>2</u>	
Обозначение характерных точек границ	Содержатся в Едином государственном реестре недвижимости			Определены в ходе выполнения комплексных кадастровых работ			Метод определения координат	Формулы, примененные для расчета средней квадратической погрешности определения координат характерных точек (Mt), м, с подставленными в такие формулы значениями и итоговые (вычисленные) значения Mt, м
	координаты, м		Радиус, м	координаты, м		Радиус, м		
	X	Y	R	X	Y	R		
1	2	3	4	5	6	7	8	9
н3360	—	—	—	513 315,92	2 251 244,53	—	Метод спутниковых геодезических измерений (определений)	Mt = 0,10
н3370	—	—	—	513 314,38	2 251 247,66	—		
н3380	—	—	—	513 311,64	2 251 246,31	—		
н3390	—	—	—	513 313,18	2 251 243,18	—		
н3360	—	—	—	513 315,92	2 251 244,53	—		

2. Сведения о характеристиках объекта недвижимости с кадастровым номером 73:19:082701:993 :

№ п/п	Наименование характеристики	Значение характеристики
1	2	3
1.	Вид объекта недвижимости	Здание
2.	Ранее присвоенный государственный учетный номер (инвентарный) здания, сооружения, объекта незавершенного строительства	Инвентарный номер нет, Условный номер 73-73-09/023/2008-452
3.	Кадастровый номер земельного участка (земельных участков), в границах которого (которых) расположены здание, сооружение, объект незавершенного строительства	73:19:082701:698
4.	Уникальный учетный номер кадастрового квартала, в границах которого расположены здание, сооружение, объект незавершенного строительства	73:19:082701

1	2	3
5.	Адрес здания, сооружения, объекта незавершенного строительства	432000, Российская Федерация, Ульяновская область, Ульяновск г, Сокольники снт, уч 708
5.1.	Сведения о местоположении здания, сооружения, объекта незавершенного строительства (при отсутствии адреса) в структурированном в соответствии с федеральной информационной адресной системой виде	—
5.2.	Дополнительные сведения о местоположении	—
6.	Иные сведения	—

3. Пояснения к сведениям об объекте недвижимости с кадастровым номером 73:19:082701:993 :

1.	—
----	---

1. Сведения о характерных точках контура объекта недвижимости с кадастровым номером 73:19:082701:994 :

Система координат	<u>МСК-73, зона 2</u>	Зона №	<u>2</u>
-------------------	-----------------------	--------	----------

Обозначение характерных точек границ	Содержатся в Едином государственном реестре недвижимости			Определены в ходе выполнения комплексных кадастровых работ			Метод определения координат	Формулы, примененные для расчета средней квадратической погрешности определения координат характерных точек (Mt), м, с подставленными в такие формулы значениями и итоговые (вычисленные) значения Mt, м
	координаты, м		Радиус, м	координаты, м		Радиус, м		
	X	Y	R	X	Y	R		
1	2	3	4	5	6	7	8	9
н3400	—	—	—	513 365,74	2 251 247,65	—	Метод спутниковых геодезических измерений (определений)	Mt = 0,10
н3410	—	—	—	513 363,96	2 251 252,37	—		
н3420	—	—	—	513 359,19	2 251 250,57	—		
н3430	—	—	—	513 360,97	2 251 245,85	—		
н3400	—	—	—	513 365,74	2 251 247,65	—		

2. Сведения о характеристиках объекта недвижимости с кадастровым номером 73:19:082701:994 :

№ п/п	Наименование характеристики	Значение характеристики
1	2	3
1.	Вид объекта недвижимости	Здание

1	2	3
2.	Ранее присвоенный государственный учетный номер (инвентарный) здания, сооружения, объекта незавершенного строительства	Инвентарный номер нет, Условный номер 73-73-09/029/2007-207
3.	Кадастровый номер земельного участка (земельных участков), в границах которого (которых) расположены здание, сооружение, объект незавершенного строительства	73:19:082701:702
4.	Уникальный учетный номер кадастрового квартала, в границах которого расположены здание, сооружение, объект незавершенного строительства	73:19:082701
5.	Адрес здания, сооружения, объекта незавершенного строительства	432000, Российская Федерация, Ульяновская область, Ульяновск г, Сокольники снт, уч 711
5.1.	Сведения о местоположении здания, сооружения, объекта незавершенного строительства (при отсутствии адреса) в структурированном в соответствии с федеральной информационной адресной системой виде	—
5.2.	Дополнительные сведения о местоположении	—
6.	Иные сведения	—

3. Пояснения к сведениям об объекте недвижимости с кадастровым номером 73:19:082701:994 :

1.	—
----	---

1. Сведения о характерных точках контура объекта недвижимости с кадастровым номером 73:19:082701:997 :

Система координат		МСК-73, зона 2					Зона № <u>2</u>	
Обозначение характерных точек границ	Содержатся в Едином государственном реестре недвижимости			Определены в ходе выполнения комплексных кадастровых работ			Метод определения координат	Формулы, примененные для расчета средней квадратической погрешности определения координат характерных точек (Mt), м, с подставленными в такие формулы значениями и итоговые (вычисленные) значения Mt, м
	координаты, м		Радиус, м	координаты, м		Радиус, м		
	X	Y	R	X	Y	R		
1	2	3	4	5	6	7	8	9
н3440	—	—	—	513 024,57	2 251 838,53	—	Метод спутниковых геодезических измерений (определений)	Mt = 0,10
н3450	—	—	—	513 021,92	2 251 843,80	—		
н3460	—	—	—	513 017,05	2 251 841,35	—		

1	2	3	4	5	6	7	8	9
н3470	—	—	—	513 019,70	2 251 836,08	—	Метод спутниковых геодезических измерений (определений)	Mt = 0,10
н3440	—	—	—	513 024,57	2 251 838,53	—		

2. Сведения о характеристиках объекта недвижимости с кадастровым номером 73:19:082701:997 :

№ п/п	Наименование характеристики	Значение характеристики
1	2	3
1.	Вид объекта недвижимости	Здание
2.	Ранее присвоенный государственный учетный номер (инвентарный) здания, сооружения, объекта незавершенного строительства	Инвентарный номер нет, Условный номер 73-73-09/001/2008-280
3.	Кадастровый номер земельного участка (земельных участков), в границах которого (которых) расположены здание, сооружение, объект незавершенного строительства	73:19:082701:121
4.	Уникальный учетный номер кадастрового квартала, в границах которого расположены здание, сооружение, объект незавершенного строительства	73:19:082701
5.	Адрес здания, сооружения, объекта незавершенного строительства	432000, Российская Федерация, Ульяновская область, Ульяновск г, Сокольники снт, уч 75
5.1.	Сведения о местоположении здания, сооружения, объекта незавершенного строительства (при отсутствии адреса) в структурированном в соответствии с федеральной информационной адресной системой виде	—
5.2.	Дополнительные сведения о местоположении	—
6.	Иные сведения	—

3. Пояснения к сведениям об объекте недвижимости с кадастровым номером 73:19:082701:997 :

1.	—
----	---

1. Сведения о характерных точках контура объекта недвижимости с кадастровым номером 73:19:082701:999 :

Система координат		МСК-73, зона 2					Зона № <u>2</u>	
Обозначение характерных точек границ	Содержатся в Едином государственном реестре недвижимости			Определены в ходе выполнения комплексных кадастровых работ			Метод определения координат	Формулы, примененные для расчета средней квадратической погрешности определения координат характерных точек (Mt), м, с подставленными в такие формулы значениями и итоговые (вычисленные) значения Mt, м
	координаты, м		Радиус, м	координаты, м		Радиус, м		
	X	Y	R	X	Y	R		
1	2	3	4	5	6	7	8	9
н3480	—	—	—	513 174,52	2 251 103,45	—	Метод спутниковых геодезических измерений (определений)	Mt = 0,10
н3490	—	—	—	513 171,53	2 251 109,77	—		
н3500	—	—	—	513 167,26	2 251 107,75	—		
н3510	—	—	—	513 170,25	2 251 101,43	—		
н3480	—	—	—	513 174,52	2 251 103,45	—		

2. Сведения о характеристиках объекта недвижимости с кадастровым номером 73:19:082701:999 :

№ п/п	Наименование характеристики	Значение характеристики
1	2	3
1.	Вид объекта недвижимости	Здание
2.	Ранее присвоенный государственный учетный номер (инвентарный) здания, сооружения, объекта незавершенного строительства	Инвентарный номер нет, Условный номер 73-73-09/028/2009-488
3.	Кадастровый номер земельного участка (земельных участков), в границах которого (которых) расположены здание, сооружение, объект незавершенного строительства	73:19:082701:757
4.	Уникальный учетный номер кадастрового квартала, в границах которого расположены здание, сооружение, объект незавершенного строительства	73:19:082701

1	2	3
5.	Адрес здания, сооружения, объекта незавершенного строительства	432000, Российская Федерация, Ульяновская область, Ульяновск г, Сокольники снт, уч 770
5.1.	Сведения о местоположении здания, сооружения, объекта незавершенного строительства (при отсутствии адреса) в структурированном в соответствии с федеральной информационной адресной системой виде	—
5.2.	Дополнительные сведения о местоположении	—
6.	Иные сведения	—

3. Пояснения к сведениям об объекте недвижимости с кадастровым номером 73:19:082701:999 :

1.	—
----	---

1. Сведения о характерных точках контура объекта недвижимости с кадастровым номером 73:19:082701:1000 :

Система координат	<u>МСК-73, зона 2</u>	Зона №	<u>2</u>
-------------------	-----------------------	--------	----------

Обозначение характерных точек границ	Содержатся в Едином государственном реестре недвижимости			Определены в ходе выполнения комплексных кадастровых работ			Метод определения координат	Формулы, примененные для расчета средней квадратической погрешности определения координат характерных точек (Mt), м, с подставленными в такие формулы значениями и итоговые (вычисленные) значения Mt, м
	координаты, м		Радиус, м	координаты, м		Радиус, м		
	X	Y	R	X	Y	R		
1	2	3	4	5	6	7	8	9
н3520	—	—	—	512 958,73	2 251 809,31	—	Метод спутниковых геодезических измерений (определений)	Mt = 0,10
н3530	—	—	—	512 964,98	2 251 812,37	—		
н3540	—	—	—	512 962,60	2 251 817,23	—		
н3550	—	—	—	512 956,35	2 251 814,17	—		
н3520	—	—	—	512 958,73	2 251 809,31	—		

2. Сведения о характеристиках объекта недвижимости с кадастровым номером 73:19:082701:1000 :

№ п/п	Наименование характеристики	Значение характеристики
1	2	3
1.	Вид объекта недвижимости	Здание

1	2	3
2.	Ранее присвоенный государственный учетный номер (инвентарный) здания, сооружения, объекта незавершенного строительства	Инвентарный номер нет, Условный номер 73-73-09/039/2008-317
3.	Кадастровый номер земельного участка (земельных участков), в границах которого (которых) расположены здание, сооружение, объект незавершенного строительства	73:19:082701:127
4.	Уникальный учетный номер кадастрового квартала, в границах которого расположены здание, сооружение, объект незавершенного строительства	73:19:082701
5.	Адрес здания, сооружения, объекта незавершенного строительства	432000, Российская Федерация, Ульяновская область, Ульяновск г, Сокольники снт, уч 81
5.1.	Сведения о местоположении здания, сооружения, объекта незавершенного строительства (при отсутствии адреса) в структурированном в соответствии с федеральной информационной адресной системой виде	—
5.2.	Дополнительные сведения о местоположении	—
6.	Иные сведения	—

3. Пояснения к сведениям об объекте недвижимости с кадастровым номером 73:19:082701:1000 :

1.	—
----	---

1. Сведения о характерных точках контура объекта недвижимости с кадастровым номером 73:19:082701:1001 :

Система координат МСК-73, зона 2 Зона № 2

Обозначение характерных точек границ	Содержатся в Едином государственном реестре недвижимости			Определены в ходе выполнения комплексных кадастровых работ			Метод определения координат	Формулы, примененные для расчета средней квадратической погрешности определения координат характерных точек (Mt), м, с подставленными в такие формулы значениями и итоговые (вычисленные) значения Mt, м
	координаты, м		Радиус, м	координаты, м		Радиус, м		
	X	Y	R	X	Y	R		
1	2	3	4	5	6	7	8	9
н3560	—	—	—	513 246,40	2 251 052,30	—	Метод спутниковых геодезических измерений (определений)	Mt = 0,10
н3570	—	—	—	513 250,37	2 251 054,42	—		
н3580	—	—	—	513 248,45	2 251 058,01	—		

1	2	3	4	5	6	7	8	9
н3590	—	—	—	513 244,48	2 251 055,89	—	Метод спутниковых геодезических измерений (определений)	Mt = 0,10
н3560	—	—	—	513 246,40	2 251 052,30	—		

2. Сведения о характеристиках объекта недвижимости с кадастровым номером 73:19:082701:1001 :

№ п/п	Наименование характеристики	Значение характеристики
1	2	3
1.	Вид объекта недвижимости	Здание
2.	Ранее присвоенный государственный учетный номер (инвентарный) здания, сооружения, объекта незавершенного строительства	Инвентарный номер нет, Условный номер 73-73-09/004/2008-202
3.	Кадастровый номер земельного участка (земельных участков), в границах которого (которых) расположены здание, сооружение, объект незавершенного строительства	73:19:082701:801
4.	Уникальный учетный номер кадастрового квартала, в границах которого расположены здание, сооружение, объект незавершенного строительства	73:19:082701
5.	Адрес здания, сооружения, объекта незавершенного строительства	432000, Российская Федерация, Ульяновская область, Ульяновск г, Сокольники снт, уч 817
5.1.	Сведения о местоположении здания, сооружения, объекта незавершенного строительства (при отсутствии адреса) в структурированном в соответствии с федеральной информационной адресной системой виде	—
5.2.	Дополнительные сведения о местоположении	—
6.	Иные сведения	—

3. Пояснения к сведениям об объекте недвижимости с кадастровым номером 73:19:082701:1001 :

1.	—
----	---

1. Сведения о характерных точках контура объекта недвижимости с кадастровым номером 73:19:082701:1003 :

Система координат		МСК-73, зона 2					Зона № <u>2</u>	
Обозначение характерных точек границ	Содержатся в Едином государственном реестре недвижимости			Определены в ходе выполнения комплексных кадастровых работ			Метод определения координат	Формулы, примененные для расчета средней квадратической погрешности определения координат характерных точек (Mt), м, с подставленными в такие формулы значениями и итоговые (вычисленные) значения Mt, м
	координаты, м		Радиус, м	координаты, м		Радиус, м		
	X	Y	R	X	Y	R		
1	2	3	4	5	6	7	8	9
н3600	—	—	—	512 934,32	2 251 796,69	—	Метод спутниковых геодезических измерений (определений)	Mt = 0,10
н3610	—	—	—	512 932,19	2 251 801,73	—		
н3620	—	—	—	512 927,38	2 251 799,64	—		
н3630	—	—	—	512 929,63	2 251 794,65	—		
н3600	—	—	—	512 934,32	2 251 796,69	—		
н3600	—	—	—	512 934,32	2 251 796,69	—		

2. Сведения о характеристиках объекта недвижимости с кадастровым номером 73:19:082701:1003 :

№ п/п	Наименование характеристики	Значение характеристики
1	2	3
1.	Вид объекта недвижимости	Здание
2.	Ранее присвоенный государственный учетный номер (инвентарный) здания, сооружения, объекта незавершенного строительства	Инвентарный номер нет, Условный номер 73-73-09/015/2008-418
3.	Кадастровый номер земельного участка (земельных участков), в границах которого (которых) расположены здание, сооружение, объект незавершенного строительства	73:19:082701:131
4.	Уникальный учетный номер кадастрового квартала, в границах которого расположены здание, сооружение, объект незавершенного строительства	73:19:082701

1	2	3
5.	Адрес здания, сооружения, объекта незавершенного строительства	432000, Российская Федерация, Ульяновская область, Ульяновск г, Сокольники снт, уч 85
5.1.	Сведения о местоположении здания, сооружения, объекта незавершенного строительства (при отсутствии адреса) в структурированном в соответствии с федеральной информационной адресной системой виде	—
5.2.	Дополнительные сведения о местоположении	—
6.	Иные сведения	—

3. Пояснения к сведениям об объекте недвижимости с кадастровым номером 73:19:082701:1003 :

1.	—
----	---

1. Сведения о характерных точках контура объекта недвижимости с кадастровым номером 73:19:082701:1004 :

Система координат	<u>МСК-73, зона 2</u>	Зона №	<u>2</u>
-------------------	-----------------------	--------	----------

Обозначение характерных точек границ	Содержатся в Едином государственном реестре недвижимости			Определены в ходе выполнения комплексных кадастровых работ			Метод определения координат	Формулы, примененные для расчета средней квадратической погрешности определения координат характерных точек (Mt), м, с подставленными в такие формулы значениями и итоговые (вычисленные) значения Mt, м
	координаты, м		Радиус, м	координаты, м		Радиус, м		
	X	Y	R	X	Y	R		
1	2	3	4	5	6	7	8	9
н3640	—	—	—	513 152,55	2 250 937,27	—	Метод спутниковых геодезических измерений (определений)	Mt = 0,10
н3650	—	—	—	513 150,27	2 250 941,33	—		
н3660	—	—	—	513 145,93	2 250 938,89	—		
н3670	—	—	—	513 148,21	2 250 934,83	—		
н3640	—	—	—	513 152,55	2 250 937,27	—		

2. Сведения о характеристиках объекта недвижимости с кадастровым номером 73:19:082701:1004 :

№ п/п	Наименование характеристики	Значение характеристики
1	2	3
1.	Вид объекта недвижимости	Здание

1	2	3
2.	Ранее присвоенный государственный учетный номер (инвентарный) здания, сооружения, объекта незавершенного строительства	Инвентарный номер нет, Условный номер 73-73-09/016/2008-331
3.	Кадастровый номер земельного участка (земельных участков), в границах которого (которых) расположены здание, сооружение, объект незавершенного строительства	73:19:082701:843
4.	Уникальный учетный номер кадастрового квартала, в границах которого расположены здание, сооружение, объект незавершенного строительства	73:19:082701
5.	Адрес здания, сооружения, объекта незавершенного строительства	432000, Российская Федерация, Ульяновская область, Ульяновск г, Сокольники снт, уч 857
5.1.	Сведения о местоположении здания, сооружения, объекта незавершенного строительства (при отсутствии адреса) в структурированном в соответствии с федеральной информационной адресной системой виде	—
5.2.	Дополнительные сведения о местоположении	—
6.	Иные сведения	—

3. Пояснения к сведениям об объекте недвижимости с кадастровым номером 73:19:082701:1004 :

1.	—
----	---

1. Сведения о характерных точках контура объекта недвижимости с кадастровым номером 73:19:082701:1005 :

Система координат		МСК-73, зона 2					Зона № <u>2</u>	
Обозначение характерных точек границ	Содержатся в Едином государственном реестре недвижимости			Определены в ходе выполнения комплексных кадастровых работ			Метод определения координат	Формулы, примененные для расчета средней квадратической погрешности определения координат характерных точек (Mt), м, с подставленными в такие формулы значениями и итоговые (вычисленные) значения Mt, м
	координаты, м		Радиус, м	координаты, м		Радиус, м		
	X	Y	R	X	Y	R		
1	2	3	4	5	6	7	8	9
н3680	—	—	—	513 109,03	2 250 940,10	—	Метод спутниковых геодезических измерений (определений)	Mt = 0,10
н3690	—	—	—	513 106,72	2 250 944,58	—		
н3700	—	—	—	513 103,08	2 250 942,70	—		

1	2	3	4	5	6	7	8	9
н3710	—	—	—	513 105,39	2 250 938,22	—	Метод спутниковых геодезических измерений (определений)	Mt = 0,10
н3680	—	—	—	513 109,03	2 250 940,10	—		

2. Сведения о характеристиках объекта недвижимости с кадастровым номером 73:19:082701:1005 :

№ п/п	Наименование характеристики	Значение характеристики
1	2	3
1.	Вид объекта недвижимости	Здание
2.	Ранее присвоенный государственный учетный номер (инвентарный) здания, сооружения, объекта незавершенного строительства	Инвентарный номер нет, Условный номер 73-73-09/043/2008-153
3.	Кадастровый номер земельного участка (земельных участков), в границах которого (которых) расположены здание, сооружение, объект незавершенного строительства	73:19:082701:846
4.	Уникальный учетный номер кадастрового квартала, в границах которого расположены здание, сооружение, объект незавершенного строительства	73:19:082701
5.	Адрес здания, сооружения, объекта незавершенного строительства	432000, Российская Федерация, Ульяновская область, Ульяновск г, Сокольники снт, уч 860
5.1.	Сведения о местоположении здания, сооружения, объекта незавершенного строительства (при отсутствии адреса) в структурированном в соответствии с федеральной информационной адресной системой виде	—
5.2.	Дополнительные сведения о местоположении	—
6.	Иные сведения	—

3. Пояснения к сведениям об объекте недвижимости с кадастровым номером 73:19:082701:1005 :

1.	—
----	---

1. Сведения о характерных точках контура объекта недвижимости с кадастровым номером 73:19:082701:1006 :

Система координат		МСК-73, зона 2					Зона № <u>2</u>	
Обозначение характерных точек границ	Содержатся в Едином государственном реестре недвижимости			Определены в ходе выполнения комплексных кадастровых работ			Метод определения координат	Формулы, примененные для расчета средней квадратической погрешности определения координат характерных точек (Mt), м, с подставленными в такие формулы значениями и итоговые (вычисленные) значения Mt, м
	координаты, м		Радиус, м	координаты, м		Радиус, м		
	X	Y	R	X	Y	R		
1	2	3	4	5	6	7	8	9
н3720	—	—	—	512 917,35	2 251 788,82	—	Метод спутниковых геодезических измерений (определений)	Mt = 0,10
н3730	—	—	—	512 915,20	2 251 793,45	—		
н3740	—	—	—	512 912,03	2 251 791,98	—		
н3750	—	—	—	512 914,18	2 251 787,35	—		
н3720	—	—	—	512 917,35	2 251 788,82	—		
н3720	—	—	—	512 917,35	2 251 788,82	—		

2. Сведения о характеристиках объекта недвижимости с кадастровым номером 73:19:082701:1006 :

№ п/п	Наименование характеристики	Значение характеристики
1	2	3
1.	Вид объекта недвижимости	Здание
2.	Ранее присвоенный государственный учетный номер (инвентарный) здания, сооружения, объекта незавершенного строительства	Инвентарный номер нет, Условный номер 73-73-09/044/2008-280
3.	Кадастровый номер земельного участка (земельных участков), в границах которого (которых) расположены здание, сооружение, объект незавершенного строительства	73:19:082701:133
4.	Уникальный учетный номер кадастрового квартала, в границах которого расположены здание, сооружение, объект незавершенного строительства	73:19:082701

1	2	3
5.	Адрес здания, сооружения, объекта незавершенного строительства	432000, Российская Федерация, Ульяновская область, Ульяновск г, Сокольники снт, уч 87
5.1.	Сведения о местоположении здания, сооружения, объекта незавершенного строительства (при отсутствии адреса) в структурированном в соответствии с федеральной информационной адресной системой виде	—
5.2.	Дополнительные сведения о местоположении	—
6.	Иные сведения	—

3. Пояснения к сведениям об объекте недвижимости с кадастровым номером 73:19:082701:1006 :

1. —

1. Сведения о характерных точках контура объекта недвижимости с кадастровым номером 73:19:082701:1007 :

Система координат		МСК-73, зона 2					Зона № 2	
Обозначение характерных точек границ	Содержатся в Едином государственном реестре недвижимости			Определены в ходе выполнения комплексных кадастровых работ			Метод определения координат	Формулы, примененные для расчета средней квадратической погрешности определения координат характерных точек (Mt), м, с подставленными в такие формулы значениями и итоговые (вычисленные) значения Mt, м
	координаты, м		Радиус, м	координаты, м		Радиус, м		
	X	Y	R	X	Y	R		
1	2	3	4	5	6	7	8	9
н376О	—	—	—	512 867,59	2 251 766,15	—	Метод спутниковых геодезических измерений (определений)	Mt = 0,10
н377О	—	—	—	512 866,23	2 251 769,91	—		
н378О	—	—	—	512 860,17	2 251 767,72	—		
н379О	—	—	—	512 861,53	2 251 763,96	—		
н376О	—	—	—	512 867,59	2 251 766,15	—		

2. Сведения о характеристиках объекта недвижимости с кадастровым номером 73:19:082701:1007 :

№ п/п	Наименование характеристики	Значение характеристики
1	2	3
1.	Вид объекта недвижимости	Здание

1	2	3
2.	Ранее присвоенный государственный учетный номер (инвентарный) здания, сооружения, объекта незавершенного строительства	Инвентарный номер нет, Условный номер 73-73-09/001/2008-362
3.	Кадастровый номер земельного участка (земельных участков), в границах которого (которых) расположены здание, сооружение, объект незавершенного строительства	73:19:082701:139
4.	Уникальный учетный номер кадастрового квартала, в границах которого расположены здание, сооружение, объект незавершенного строительства	73:19:082701
5.	Адрес здания, сооружения, объекта незавершенного строительства	432000, Российская Федерация, Ульяновская область, Ульяновск г, Сокольники снт, уч 93
5.1.	Сведения о местоположении здания, сооружения, объекта незавершенного строительства (при отсутствии адреса) в структурированном в соответствии с федеральной информационной адресной системой виде	—
5.2.	Дополнительные сведения о местоположении	—
6.	Иные сведения	—

3. Пояснения к сведениям об объекте недвижимости с кадастровым номером 73:19:082701:1007 :

1.	—
----	---

1. Сведения о характерных точках контура объекта недвижимости с кадастровым номером 73:19:082701:1008 :

Система координат <u>МСК-73, зона 2</u>		Зона № <u>2</u>						
Обозначение характерных точек границ	Содержатся в Едином государственном реестре недвижимости		Определены в ходе выполнения комплексных кадастровых работ			Метод определения координат	Формулы, примененные для расчета средней квадратической погрешности определения координат характерных точек (Mt), м, с подставленными в такие формулы значениями и итоговые (вычисленные) значения Mt, м	
	координаты, м		координаты, м		Радиус, м			
	X	Y	X	Y	R			
1	2	3	4	5	6	7	8	9
н3800	—	—	—	512 848,04	2 251 756,84	—	Метод спутниковых геодезических измерений (определений)	Mt = 0,10
н3810	—	—	—	512 845,57	2 251 761,72	—		
н3820	—	—	—	512 842,22	2 251 760,03	—		

1	2	3	4	5	6	7	8	9
н3830	—	—	—	512 844,62	2 251 755,13	—	Метод спутниковых геодезических измерений (определений)	Mt = 0,10
н3800	—	—	—	512 848,04	2 251 756,84	—		

2. Сведения о характеристиках объекта недвижимости с кадастровым номером 73:19:082701:1008 :

№ п/п	Наименование характеристики	Значение характеристики
1	2	3
1.	Вид объекта недвижимости	Здание
2.	Ранее присвоенный государственный учетный номер (инвентарный) здания, сооружения, объекта незавершенного строительства	Инвентарный номер нет, Условный номер 73-73-09/047/2008-444
3.	Кадастровый номер земельного участка (земельных участков), в границах которого (которых) расположены здание, сооружение, объект незавершенного строительства	73:19:082701:141
4.	Уникальный учетный номер кадастрового квартала, в границах которого расположены здание, сооружение, объект незавершенного строительства	73:19:082701
5.	Адрес здания, сооружения, объекта незавершенного строительства	432000, Российская Федерация, Ульяновская область, Ульяновск г, Сокольники снт, уч 95
5.1.	Сведения о местоположении здания, сооружения, объекта незавершенного строительства (при отсутствии адреса) в структурированном в соответствии с федеральной информационной адресной системой виде	—
5.2.	Дополнительные сведения о местоположении	—
6.	Иные сведения	—

3. Пояснения к сведениям об объекте недвижимости с кадастровым номером 73:19:082701:1008 :

1.	—
----	---

1. Сведения о характерных точках контура объекта недвижимости с кадастровым номером 73:19:082701:1009 :

Система координат		МСК-73, зона 2					Зона № <u>2</u>	
Обозначение характерных точек границ	Содержатся в Едином государственном реестре недвижимости			Определены в ходе выполнения комплексных кадастровых работ			Метод определения координат	Формулы, примененные для расчета средней квадратической погрешности определения координат характерных точек (Mt), м, с подставленными в такие формулы значениями и итоговые (вычисленные) значения Mt, м
	координаты, м		Радиус, м	координаты, м		Радиус, м		
	X	Y	R	X	Y	R		
1	2	3	4	5	6	7	8	9
н3840	—	—	—	512 780,86	2 251 863,06	—	Метод спутниковых геодезических измерений (определений)	Mt = 0,10
н3850	—	—	—	512 778,59	2 251 867,54	—		
н3860	—	—	—	512 775,91	2 251 866,18	—		
н3870	—	—	—	512 778,18	2 251 861,70	—		
н3840	—	—	—	512 780,86	2 251 863,06	—		

2. Сведения о характеристиках объекта недвижимости с кадастровым номером 73:19:082701:1009 :

№ п/п	Наименование характеристики	Значение характеристики
1	2	3
1.	Вид объекта недвижимости	Здание
2.	Ранее присвоенный государственный учетный номер (инвентарный) здания, сооружения, объекта незавершенного строительства	Инвентарный номер нет, Условный номер 73-73-09/002/2007-141
3.	Кадастровый номер земельного участка (земельных участков), в границах которого (которых) расположены здание, сооружение, объект незавершенного строительства	73:19:082701:67
4.	Уникальный учетный номер кадастрового квартала, в границах которого расположены здание, сооружение, объект незавершенного строительства	73:19:082701

1	2	3
5.	Адрес здания, сооружения, объекта незавершенного строительства	432000, Российская Федерация, Ульяновская область, Ульяновск г, Сокольники снт, уч 14
5.1.	Сведения о местоположении здания, сооружения, объекта незавершенного строительства (при отсутствии адреса) в структурированном в соответствии с федеральной информационной адресной системой виде	—
5.2.	Дополнительные сведения о местоположении	—
6.	Иные сведения	—

3. Пояснения к сведениям об объекте недвижимости с кадастровым номером 73:19:082701:1009 :

1.	—
----	---

1. Сведения о характерных точках контура объекта недвижимости с кадастровым номером 73:19:082701:1010 :

Система координат		МСК-73, зона 2					Зона № 2	
Обозначение характерных точек границ	Содержатся в Едином государственном реестре недвижимости			Определены в ходе выполнения комплексных кадастровых работ			Метод определения координат	Формулы, примененные для расчета средней квадратической погрешности определения координат характерных точек (Mt), м, с подставленными в такие формулы значениями и итоговые (вычисленные) значения Mt, м
	координаты, м		Радиус, м	координаты, м		Радиус, м		
	X	Y	R	X	Y	R		
1	2	3	4	5	6	7	8	9
н3880	—	—	—	513 116,31	2 251 813,59	—	Метод спутниковых геодезических измерений (определений)	Mt = 0,10
н3890	—	—	—	513 113,70	2 251 819,11	—		
н3900	—	—	—	513 110,17	2 251 817,44	—		
н3910	—	—	—	513 112,78	2 251 811,92	—		
н3880	—	—	—	513 116,31	2 251 813,59	—		

2. Сведения о характеристиках объекта недвижимости с кадастровым номером 73:19:082701:1010 :

№ п/п	Наименование характеристики	Значение характеристики
1	2	3
1.	Вид объекта недвижимости	Здание

1	2	3
2.	Ранее присвоенный государственный учетный номер (инвентарный) здания, сооружения, объекта незавершенного строительства	Инвентарный номер нет, Условный номер 73-73-09/013/2007-15
3.	Кадастровый номер земельного участка (земельных участков), в границах которого (которых) расположены здание, сооружение, объект незавершенного строительства	73:19:082701:189
4.	Уникальный учетный номер кадастрового квартала, в границах которого расположены здание, сооружение, объект незавершенного строительства	73:19:082701
5.	Адрес здания, сооружения, объекта незавершенного строительства	432000, Российская Федерация, Ульяновская область, Ульяновск г, Сокольники снт, уч 146
5.1.	Сведения о местоположении здания, сооружения, объекта незавершенного строительства (при отсутствии адреса) в структурированном в соответствии с федеральной информационной адресной системой виде	—
5.2.	Дополнительные сведения о местоположении	—
6.	Иные сведения	—

3. Пояснения к сведениям об объекте недвижимости с кадастровым номером 73:19:082701:1010 :

1.	—
----	---

1. Сведения о характерных точках контура объекта недвижимости с кадастровым номером 73:19:082701:1011 :

Система координат <u>МСК-73, зона 2</u>		Зона № <u>2</u>						
Обозначение характерных точек границ	Содержатся в Едином государственном реестре недвижимости		Определены в ходе выполнения комплексных кадастровых работ			Метод определения координат	Формулы, примененные для расчета средней квадратической погрешности определения координат характерных точек (Mt), м, с подставленными в такие формулы значениями и итоговые (вычисленные) значения Mt, м	
	координаты, м		координаты, м		Радиус, м			
	X	Y	X	Y	R			
1	2	3	4	5	6	7	8	9
н3920	—	—	—	513 173,56	2 251 861,53	—	Метод спутниковых геодезических измерений (определений)	Mt = 0,10
н3930	—	—	—	513 171,24	2 251 866,18	—		
н3940	—	—	—	513 167,67	2 251 864,52	—		

1	2	3	4	5	6	7	8	9
н3950	—	—	—	513 170,01	2 251 859,87	—	Метод спутниковых геодезических измерений (определений)	Mt = 0,10
н3920	—	—	—	513 173,56	2 251 861,53	—		

2. Сведения о характеристиках объекта недвижимости с кадастровым номером 73:19:082701:1011 :

№ п/п	Наименование характеристики	Значение характеристики
1	2	3
1.	Вид объекта недвижимости	Здание
2.	Ранее присвоенный государственный учетный номер (инвентарный) здания, сооружения, объекта незавершенного строительства	Инвентарный номер нет, Условный номер 73-73-09/001/2007-4
3.	Кадастровый номер земельного участка (земельных участков), в границах которого (которых) расположены здание, сооружение, объект незавершенного строительства	73:19:082701:195
4.	Уникальный учетный номер кадастрового квартала, в границах которого расположены здание, сооружение, объект незавершенного строительства	73:19:082701
5.	Адрес здания, сооружения, объекта незавершенного строительства	432000, Российская Федерация, Ульяновская область, Ульяновск г, Сокольники снт, уч 153
5.1.	Сведения о местоположении здания, сооружения, объекта незавершенного строительства (при отсутствии адреса) в структурированном в соответствии с федеральной информационной адресной системой виде	—
5.2.	Дополнительные сведения о местоположении	—
6.	Иные сведения	—

3. Пояснения к сведениям об объекте недвижимости с кадастровым номером 73:19:082701:1011 :

1.	—
----	---

1. Сведения о характерных точках контура объекта недвижимости с кадастровым номером 73:19:082701:1012 :

Система координат		МСК-73, зона 2					Зона № <u>2</u>	
Обозначение характерных точек границ	Содержатся в Едином государственном реестре недвижимости			Определены в ходе выполнения комплексных кадастровых работ			Метод определения координат	Формулы, примененные для расчета средней квадратической погрешности определения координат характерных точек (Mt), м, с подставленными в такие формулы значениями и итоговые (вычисленные) значения Mt, м
	координаты, м		Радиус, м	координаты, м		Радиус, м		
	X	Y	R	X	Y	R		
1	2	3	4	5	6	7	8	9
н3960	—	—	—	513 164,22	2 251 789,07	—	Метод спутниковых геодезических измерений (определений)	Mt = 0,10
н3970	—	—	—	513 163,13	2 251 791,75	—		
н3980	—	—	—	513 160,79	2 251 790,80	—		
н3990	—	—	—	513 161,88	2 251 788,12	—		
н3960	—	—	—	513 164,22	2 251 789,07	—		
н3960	—	—	—	513 164,22	2 251 789,07	—		

2. Сведения о характеристиках объекта недвижимости с кадастровым номером 73:19:082701:1012 :

№ п/п	Наименование характеристики	Значение характеристики
1	2	3
1.	Вид объекта недвижимости	Здание
2.	Ранее присвоенный государственный учетный номер (инвентарный) здания, сооружения, объекта незавершенного строительства	Инвентарный номер нет, Условный номер 73-73-09/017/2007-140
3.	Кадастровый номер земельного участка (земельных участков), в границах которого (которых) расположены здание, сооружение, объект незавершенного строительства	73:19:082701:210
4.	Уникальный учетный номер кадастрового квартала, в границах которого расположены здание, сооружение, объект незавершенного строительства	73:19:082701

1	2	3
5.	Адрес здания, сооружения, объекта незавершенного строительства	432000, Российская Федерация, Ульяновская область, Ульяновск г, Сокольники снт, уч 174
5.1.	Сведения о местоположении здания, сооружения, объекта незавершенного строительства (при отсутствии адреса) в структурированном в соответствии с федеральной информационной адресной системой виде	—
5.2.	Дополнительные сведения о местоположении	—
6.	Иные сведения	—

3. Пояснения к сведениям об объекте недвижимости с кадастровым номером 73:19:082701:1012 :

1.	—
----	---

1. Сведения о характерных точках контура объекта недвижимости с кадастровым номером 73:19:082701:1013 :

Система координат	<u>МСК-73, зона 2</u>	Зона №	<u>2</u>
-------------------	-----------------------	--------	----------

Обозначение характерных точек границ	Содержатся в Едином государственном реестре недвижимости			Определены в ходе выполнения комплексных кадастровых работ			Метод определения координат	Формулы, примененные для расчета средней квадратической погрешности определения координат характерных точек (Mt), м, с подставленными в такие формулы значениями и итоговые (вычисленные) значения Mt, м
	координаты, м		Радиус, м	координаты, м		Радиус, м		
	X	Y	R	X	Y	R		
1	2	3	4	5	6	7	8	9
н4000	—	—	—	513 085,75	2 251 752,77	—	Метод спутниковых геодезических измерений (определений)	Mt = 0,10
н4010	—	—	—	513 082,72	2 251 759,00	—		
н4020	—	—	—	513 079,17	2 251 757,27	—		
н4030	—	—	—	513 082,20	2 251 751,04	—		
н4000	—	—	—	513 085,75	2 251 752,77	—		

2. Сведения о характеристиках объекта недвижимости с кадастровым номером 73:19:082701:1013 :

№ п/п	Наименование характеристики	Значение характеристики
1	2	3
1.	Вид объекта недвижимости	Здание

1	2	3
2.	Ранее присвоенный государственный учетный номер (инвентарный) здания, сооружения, объекта незавершенного строительства	Инвентарный номер нет, Условный номер 73-73-09/013/2007-371
3.	Кадастровый номер земельного участка (земельных участков), в границах которого (которых) расположены здание, сооружение, объект незавершенного строительства	73:19:082701:220
4.	Уникальный учетный номер кадастрового квартала, в границах которого расположены здание, сооружение, объект незавершенного строительства	73:19:082701
5.	Адрес здания, сооружения, объекта незавершенного строительства	432000, Российская Федерация, Ульяновская область, Ульяновск г, Сокольники снт, уч 184
5.1.	Сведения о местоположении здания, сооружения, объекта незавершенного строительства (при отсутствии адреса) в структурированном в соответствии с федеральной информационной адресной системой виде	—
5.2.	Дополнительные сведения о местоположении	—
6.	Иные сведения	—

3. Пояснения к сведениям об объекте недвижимости с кадастровым номером 73:19:082701:1013 :

1.	—
----	---

1. Сведения о характерных точках контура объекта недвижимости с кадастровым номером 73:19:082701:1014 :

Система координат МСК-73, зона 2 Зона № 2

Обозначение характерных точек границ	Содержатся в Едином государственном реестре недвижимости			Определены в ходе выполнения комплексных кадастровых работ			Метод определения координат	Формулы, примененные для расчета средней квадратической погрешности определения координат характерных точек (Mt), м, с подставленными в такие формулы значениями и итоговые (вычисленные) значения Mt, м
	координаты, м		Радиус, м	координаты, м		Радиус, м		
	X	Y	R	X	Y	R		
1	2	3	4	5	6	7	8	9
н4040	—	—	—	512 930,52	2 251 678,90	—	Метод спутниковых геодезических измерений (определений)	Mt = 0,10
н4050	—	—	—	512 928,17	2 251 683,76	—		
н4060	—	—	—	512 923,69	2 251 681,59	—		

1	2	3	4	5	6	7	8	9
н4070	—	—	—	512 926,04	2 251 676,73	—	Метод спутниковых геодезических измерений (определений)	Mt = 0,10
н4040	—	—	—	512 930,52	2 251 678,90	—		

2. Сведения о характеристиках объекта недвижимости с кадастровым номером 73:19:082701:1014 :

№ п/п	Наименование характеристики	Значение характеристики
1	2	3
1.	Вид объекта недвижимости	Здание
2.	Ранее присвоенный государственный учетный номер (инвентарный) здания, сооружения, объекта незавершенного строительства	Инвентарный номер нет, Условный номер 73-73-09/002/2007-062
3.	Кадастровый номер земельного участка (земельных участков), в границах которого (которых) расположены здание, сооружение, объект незавершенного строительства	73:19:082701:234
4.	Уникальный учетный номер кадастрового квартала, в границах которого расположены здание, сооружение, объект незавершенного строительства	73:19:082701
5.	Адрес здания, сооружения, объекта незавершенного строительства	432000, Российская Федерация, Ульяновская область, Ульяновск г, Сокольники снт, уч 202
5.1.	Сведения о местоположении здания, сооружения, объекта незавершенного строительства (при отсутствии адреса) в структурированном в соответствии с федеральной информационной адресной системой виде	—
5.2.	Дополнительные сведения о местоположении	—
6.	Иные сведения	—

3. Пояснения к сведениям об объекте недвижимости с кадастровым номером 73:19:082701:1014 :

1.	—
----	---

1. Сведения о характерных точках контура объекта недвижимости с кадастровым номером 73:19:082701:1015 :

Система координат		МСК-73, зона 2					Зона № <u>2</u>	
Обозначение характерных точек границ	Содержатся в Едином государственном реестре недвижимости			Определены в ходе выполнения комплексных кадастровых работ			Метод определения координат	Формулы, примененные для расчета средней квадратической погрешности определения координат характерных точек (Mt), м, с подставленными в такие формулы значениями и итоговые (вычисленные) значения Mt, м
	координаты, м		Радиус, м	координаты, м		Радиус, м		
	X	Y	R	X	Y	R		
1	2	3	4	5	6	7	8	9
н408О	—	—	—	513 048,26	2 251 644,90	—	Метод спутниковых геодезических измерений (определений)	Mt = 0,10
н409О	—	—	—	513 046,16	2 251 648,22	—		
н410О	—	—	—	513 042,94	2 251 646,18	—		
н411О	—	—	—	513 045,04	2 251 642,86	—		
н408О	—	—	—	513 048,26	2 251 644,90	—		

2. Сведения о характеристиках объекта недвижимости с кадастровым номером 73:19:082701:1015 :

№ п/п	Наименование характеристики	Значение характеристики
1	2	3
1.	Вид объекта недвижимости	Здание
2.	Ранее присвоенный государственный учетный номер (инвентарный) здания, сооружения, объекта незавершенного строительства	Инвентарный номер 23090, Условный номер 73-73-09/017/2007-095
3.	Кадастровый номер земельного участка (земельных участков), в границах которого (которых) расположены здание, сооружение, объект незавершенного строительства	73:19:082701:272
4.	Уникальный учетный номер кадастрового квартала, в границах которого расположены здание, сооружение, объект незавершенного строительства	73:19:082701

1	2	3
5.	Адрес здания, сооружения, объекта незавершенного строительства	432000, Российская Федерация, Ульяновская область, Ульяновск г, Сокольники снт, уч 243
5.1.	Сведения о местоположении здания, сооружения, объекта незавершенного строительства (при отсутствии адреса) в структурированном в соответствии с федеральной информационной адресной системой виде	—
5.2.	Дополнительные сведения о местоположении	—
6.	Иные сведения	—

3. Пояснения к сведениям об объекте недвижимости с кадастровым номером 73:19:082701:1015 :

1. —

1. Сведения о характерных точках контура объекта недвижимости с кадастровым номером 73:19:082701:1017 :

Система координат		МСК-73, зона 2					Зона № 2	
Обозначение характерных точек границ	Содержатся в Едином государственном реестре недвижимости			Определены в ходе выполнения комплексных кадастровых работ			Метод определения координат	Формулы, примененные для расчета средней квадратической погрешности определения координат характерных точек (Mt), м, с подставленными в такие формулы значениями и итоговые (вычисленные) значения Mt, м
	координаты, м		Радиус, м	координаты, м		Радиус, м		
	X	Y	R	X	Y	R		
1	2	3	4	5	6	7	8	9
н4120	—	—	—	512 871,14	2 251 512,85	—	Метод спутниковых геодезических измерений (определений)	Mt = 0,10
н4130	—	—	—	512 868,49	2 251 518,25	—		
н4140	—	—	—	512 863,62	2 251 515,86	—		
н4150	—	—	—	512 866,27	2 251 510,46	—		
н4120	—	—	—	512 871,14	2 251 512,85	—		

2. Сведения о характеристиках объекта недвижимости с кадастровым номером 73:19:082701:1017 :

№ п/п	Наименование характеристики	Значение характеристики
1	2	3
1.	Вид объекта недвижимости	Здание

1	2	3
2.	Ранее присвоенный государственный учетный номер (инвентарный) здания, сооружения, объекта незавершенного строительства	Инвентарный номер нет, Условный номер 73-73-09/013/2007-302
3.	Кадастровый номер земельного участка (земельных участков), в границах которого (которых) расположены здание, сооружение, объект незавершенного строительства	73:19:082701:352
4.	Уникальный учетный номер кадастрового квартала, в границах которого расположены здание, сооружение, объект незавершенного строительства	73:19:082701
5.	Адрес здания, сооружения, объекта незавершенного строительства	432000, Российская Федерация, Ульяновская область, Ульяновск г, Сокольники снт, уч 329
5.1.	Сведения о местоположении здания, сооружения, объекта незавершенного строительства (при отсутствии адреса) в структурированном в соответствии с федеральной информационной адресной системой виде	—
5.2.	Дополнительные сведения о местоположении	—
6.	Иные сведения	—

3. Пояснения к сведениям об объекте недвижимости с кадастровым номером 73:19:082701:1017 :

1.	—
----	---

1. Сведения о характерных точках контура объекта недвижимости с кадастровым номером 73:19:082701:1018 :

Система координат <u>МСК-73, зона 2</u>		Зона № <u>2</u>						
Обозначение характерных точек границ	Содержатся в Едином государственном реестре недвижимости		Определены в ходе выполнения комплексных кадастровых работ			Метод определения координат	Формулы, примененные для расчета средней квадратической погрешности определения координат характерных точек (Mt), м, с подставленными в такие формулы значениями и итоговые (вычисленные) значения Mt, м	
	координаты, м		координаты, м		Радиус, м			
	X	Y	X	Y	R			
1	2	3	4	5	6	7	8	9
н4160	—	—	—	512 970,48	2 251 904,49	—	Метод спутниковых геодезических измерений (определений)	Mt = 0,10
н4170	—	—	—	512 968,30	2 251 908,98	—		
н4180	—	—	—	512 965,59	2 251 907,66	—		

1	2	3	4	5	6	7	8	9
н4190	—	—	—	512 967,77	2 251 903,17	—	Метод спутниковых геодезических измерений (определений)	Mt = 0,10
н4160	—	—	—	512 970,48	2 251 904,49	—		

2. Сведения о характеристиках объекта недвижимости с кадастровым номером 73:19:082701:1018 :

№ п/п	Наименование характеристики	Значение характеристики
1	2	3
1.	Вид объекта недвижимости	Здание
2.	Ранее присвоенный государственный учетный номер (инвентарный) здания, сооружения, объекта незавершенного строительства	Инвентарный номер нет, Условный номер 73-73-09/001/2007-076
3.	Кадастровый номер земельного участка (земельных участков), в границах которого (которых) расположены здание, сооружение, объект незавершенного строительства	73:19:082701:96
4.	Уникальный учетный номер кадастрового квартала, в границах которого расположены здание, сооружение, объект незавершенного строительства	73:19:082701
5.	Адрес здания, сооружения, объекта незавершенного строительства	432000, Российская Федерация, Ульяновская область, Ульяновск г, Сокольники снт, уч 47
5.1.	Сведения о местоположении здания, сооружения, объекта незавершенного строительства (при отсутствии адреса) в структурированном в соответствии с федеральной информационной адресной системой виде	—
5.2.	Дополнительные сведения о местоположении	—
6.	Иные сведения	—

3. Пояснения к сведениям об объекте недвижимости с кадастровым номером 73:19:082701:1018 :

1.	—
----	---

1. Сведения о характерных точках контура объекта недвижимости с кадастровым номером 73:19:082701:1019 :

Система координат		МСК-73, зона 2					Зона № <u>2</u>	
Обозначение характерных точек границ	Содержатся в Едином государственном реестре недвижимости			Определены в ходе выполнения комплексных кадастровых работ			Метод определения координат	Формулы, примененные для расчета средней квадратической погрешности определения координат характерных точек (Mt), м, с подставленными в такие формулы значениями и итоговые (вычисленные) значения Mt, м
	координаты, м		Радиус, м	координаты, м		Радиус, м		
	X	Y	R	X	Y	R		
1	2	3	4	5	6	7	8	9
н4200	—	—	—	513 291,32	2 251 486,56	—	Метод спутниковых геодезических измерений (определений)	Mt = 0,10
н4210	—	—	—	513 289,63	2 251 490,18	—		
н4220	—	—	—	513 286,82	2 251 488,87	—		
н4230	—	—	—	513 288,51	2 251 485,25	—		
н4200	—	—	—	513 291,32	2 251 486,56	—		

2. Сведения о характеристиках объекта недвижимости с кадастровым номером 73:19:082701:1019 :

№ п/п	Наименование характеристики	Значение характеристики
1	2	3
1.	Вид объекта недвижимости	Здание
2.	Ранее присвоенный государственный учетный номер (инвентарный) здания, сооружения, объекта незавершенного строительства	Инвентарный номер нет, Условный номер 73-73-09/001/2007-047
3.	Кадастровый номер земельного участка (земельных участков), в границах которого (которых) расположены здание, сооружение, объект незавершенного строительства	73:19:082701:500
4.	Уникальный учетный номер кадастрового квартала, в границах которого расположены здание, сооружение, объект незавершенного строительства	73:19:082701

1	2	3
5.	Адрес здания, сооружения, объекта незавершенного строительства	432000, Российская Федерация, Ульяновская область, Ульяновск г, Сокольники снт, уч 487
5.1.	Сведения о местоположении здания, сооружения, объекта незавершенного строительства (при отсутствии адреса) в структурированном в соответствии с федеральной информационной адресной системой виде	—
5.2.	Дополнительные сведения о местоположении	—
6.	Иные сведения	—

3. Пояснения к сведениям об объекте недвижимости с кадастровым номером 73:19:082701:1019 :

1.	—
----	---

1. Сведения о характерных точках контура объекта недвижимости с кадастровым номером 73:19:082701:1021 :

Система координат	<u>МСК-73, зона 2</u>	Зона №	<u>2</u>
-------------------	-----------------------	--------	----------

Обозначение характерных точек границ	Содержатся в Едином государственном реестре недвижимости			Определены в ходе выполнения комплексных кадастровых работ			Метод определения координат	Формулы, примененные для расчета средней квадратической погрешности определения координат характерных точек (Mt), м, с подставленными в такие формулы значениями и итоговые (вычисленные) значения Mt, м
	координаты, м		Радиус, м	координаты, м		Радиус, м		
	X	Y	R	X	Y	R		
1	2	3	4	5	6	7	8	9
н4240	—	—	—	513 317,69	2 251 518,61	—	Метод спутниковых геодезических измерений (определений)	Mt = 0,10
н4250	—	—	—	513 315,76	2 251 522,06	—		
н4260	—	—	—	513 312,86	2 251 520,44	—		
н4270	—	—	—	513 314,79	2 251 516,99	—		
н4240	—	—	—	513 317,69	2 251 518,61	—		

2. Сведения о характеристиках объекта недвижимости с кадастровым номером 73:19:082701:1021 :

№ п/п	Наименование характеристики	Значение характеристики
1	2	3
1.	Вид объекта недвижимости	Здание

1	2	3
2.	Ранее присвоенный государственный учетный номер (инвентарный) здания, сооружения, объекта незавершенного строительства	Инвентарный номер нет, Условный номер 73-73-09/011/2007-069
3.	Кадастровый номер земельного участка (земельных участков), в границах которого (которых) расположены здание, сооружение, объект незавершенного строительства	73:19:082701:502
4.	Уникальный учетный номер кадастрового квартала, в границах которого расположены здание, сооружение, объект незавершенного строительства	73:19:082701
5.	Адрес здания, сооружения, объекта незавершенного строительства	432000, Российская Федерация, Ульяновская область, Ульяновск г, Сокольники снт, уч 490
5.1.	Сведения о местоположении здания, сооружения, объекта незавершенного строительства (при отсутствии адреса) в структурированном в соответствии с федеральной информационной адресной системой виде	—
5.2.	Дополнительные сведения о местоположении	—
6.	Иные сведения	—

3. Пояснения к сведениям об объекте недвижимости с кадастровым номером 73:19:082701:1021 :

1.	—
----	---

1. Сведения о характерных точках контура объекта недвижимости с кадастровым номером 73:19:082701:1022 :

Система координат		МСК-73, зона 2					Зона № <u>2</u>	
Обозначение характерных точек границ	Содержатся в Едином государственном реестре недвижимости			Определены в ходе выполнения комплексных кадастровых работ			Метод определения координат	Формулы, примененные для расчета средней квадратической погрешности определения координат характерных точек (Mt), м, с подставленными в такие формулы значениями и итоговые (вычисленные) значения Mt, м
	координаты, м		Радиус, м	координаты, м		Радиус, м		
	X	Y	R	X	Y	R		
1	2	3	4	5	6	7	8	9
н4280	—	—	—	513 355,79	2 251 517,83	—	Метод спутниковых геодезических измерений (определений)	Mt = 0,10
н4290	—	—	—	513 354,53	2 251 521,11	—		
н4300	—	—	—	513 350,77	2 251 519,66	—		

1	2	3	4	5	6	7	8	9
н4310	—	—	—	513 352,03	2 251 516,38	—	Метод спутниковых геодезических измерений (определений)	Mt = 0,10
н4280	—	—	—	513 355,79	2 251 517,83	—		

2. Сведения о характеристиках объекта недвижимости с кадастровым номером 73:19:082701:1022 :

№ п/п	Наименование характеристики	Значение характеристики
1	2	3
1.	Вид объекта недвижимости	Здание
2.	Ранее присвоенный государственный учетный номер (инвентарный) здания, сооружения, объекта незавершенного строительства	Инвентарный номер 23090, Условный номер 73:19:082701:507:0230900495
3.	Кадастровый номер земельного участка (земельных участков), в границах которого (которых) расположены здание, сооружение, объект незавершенного строительства	73:19:082701:507
4.	Уникальный учетный номер кадастрового квартала, в границах которого расположены здание, сооружение, объект незавершенного строительства	73:19:082701
5.	Адрес здания, сооружения, объекта незавершенного строительства	432000, Российская Федерация, Ульяновская область, Ульяновск г, Сокольники снт, уч 495
5.1.	Сведения о местоположении здания, сооружения, объекта незавершенного строительства (при отсутствии адреса) в структурированном в соответствии с федеральной информационной адресной системой виде	—
5.2.	Дополнительные сведения о местоположении	—
6.	Иные сведения	—

3. Пояснения к сведениям об объекте недвижимости с кадастровым номером 73:19:082701:1022 :

1.	—
----	---

1. Сведения о характерных точках контура объекта недвижимости с кадастровым номером 73:19:082701:1023 :

Система координат		МСК-73, зона 2					Зона № <u>2</u>	
Обозначение характерных точек границ	Содержатся в Едином государственном реестре недвижимости			Определены в ходе выполнения комплексных кадастровых работ			Метод определения координат	Формулы, примененные для расчета средней квадратической погрешности определения координат характерных точек (Mt), м, с подставленными в такие формулы значениями и итоговые (вычисленные) значения Mt, м
	координаты, м		Радиус, м	координаты, м		Радиус, м		
	X	Y	R	X	Y	R		
1	2	3	4	5	6	7	8	9
н4320	—	—	—	513 379,26	2 251 502,26	—	Метод спутниковых геодезических измерений (определений)	Mt = 0,10
н4330	—	—	—	513 377,74	2 251 505,46	—		
н4340	—	—	—	513 374,96	2 251 504,14	—		
н4350	—	—	—	513 376,48	2 251 500,94	—		
н4320	—	—	—	513 379,26	2 251 502,26	—		
н4320	—	—	—	513 379,26	2 251 502,26	—		

2. Сведения о характеристиках объекта недвижимости с кадастровым номером 73:19:082701:1023 :

№ п/п	Наименование характеристики	Значение характеристики
1	2	3
1.	Вид объекта недвижимости	Здание
2.	Ранее присвоенный государственный учетный номер (инвентарный) здания, сооружения, объекта незавершенного строительства	Инвентарный номер нет, Условный номер 73-73-09/013/2007-054
3.	Кадастровый номер земельного участка (земельных участков), в границах которого (которых) расположены здание, сооружение, объект незавершенного строительства	73:19:082701:509
4.	Уникальный учетный номер кадастрового квартала, в границах которого расположены здание, сооружение, объект незавершенного строительства	73:19:082701

1	2	3
5.	Адрес здания, сооружения, объекта незавершенного строительства	432000, Российская Федерация, Ульяновская область, Ульяновск г, Сокольники снт, уч 498
5.1.	Сведения о местоположении здания, сооружения, объекта незавершенного строительства (при отсутствии адреса) в структурированном в соответствии с федеральной информационной адресной системой виде	—
5.2.	Дополнительные сведения о местоположении	—
6.	Иные сведения	—

3. Пояснения к сведениям об объекте недвижимости с кадастровым номером 73:19:082701:1023 :

1.	—
----	---

1. Сведения о характерных точках контура объекта недвижимости с кадастровым номером 73:19:082701:1025 :

Система координат	<u>МСК-73, зона 2</u>	Зона №	<u>2</u>
-------------------	-----------------------	--------	----------

Обозначение характерных точек границ	Содержатся в Едином государственном реестре недвижимости			Определены в ходе выполнения комплексных кадастровых работ			Метод определения координат	Формулы, примененные для расчета средней квадратической погрешности определения координат характерных точек (Mt), м, с подставленными в такие формулы значениями и итоговые (вычисленные) значения Mt, м
	координаты, м		Радиус, м	координаты, м		Радиус, м		
	X	Y	R	X	Y	R		
1	2	3	4	5	6	7	8	9
н4360	—	—	—	513 311,30	2 251 447,57	—	Метод спутниковых геодезических измерений (определений)	Mt = 0,10
н4370	—	—	—	513 312,84	2 251 444,79	—		
н4380	—	—	—	513 314,77	2 251 445,85	—		
н4390	—	—	—	513 313,25	2 251 448,65	—		
н4360	—	—	—	513 311,30	2 251 447,57	—		

2. Сведения о характеристиках объекта недвижимости с кадастровым номером 73:19:082701:1025 :

№ п/п	Наименование характеристики	Значение характеристики
1	2	3
1.	Вид объекта недвижимости	Здание

1	2	3
2.	Ранее присвоенный государственный учетный номер (инвентарный) здания, сооружения, объекта незавершенного строительства	Инвентарный номер нет, Условный номер 73-73-09/015/2007-093
3.	Кадастровый номер земельного участка (земельных участков), в границах которого (которых) расположены здание, сооружение, объект незавершенного строительства	73:19:082701:520
4.	Уникальный учетный номер кадастрового квартала, в границах которого расположены здание, сооружение, объект незавершенного строительства	73:19:082701
5.	Адрес здания, сооружения, объекта незавершенного строительства	432000, Российская Федерация, Ульяновская область, Ульяновск г, Сокольники снт, уч 508
5.1.	Сведения о местоположении здания, сооружения, объекта незавершенного строительства (при отсутствии адреса) в структурированном в соответствии с федеральной информационной адресной системой виде	—
5.2.	Дополнительные сведения о местоположении	—
6.	Иные сведения	—

3. Пояснения к сведениям об объекте недвижимости с кадастровым номером 73:19:082701:1025 :

1.	—
----	---

1. Сведения о характерных точках контура объекта недвижимости с кадастровым номером 73:19:082701:1026 :

Система координат <u>МСК-73, зона 2</u>		Зона № <u>2</u>						
Обозначение характерных точек границ	Содержатся в Едином государственном реестре недвижимости		Определены в ходе выполнения комплексных кадастровых работ			Метод определения координат	Формулы, примененные для расчета средней квадратической погрешности определения координат характерных точек (Mt), м, с подставленными в такие формулы значениями и итоговые (вычисленные) значения Mt, м	
	координаты, м		координаты, м		Радиус, м			
	X	Y	X	Y	R			
1	2	3	4	5	6	7	8	9
н4400	—	—	—	512 988,62	2 251 225,63	—	Метод спутниковых геодезических измерений (определений)	Mt = 0,10
н4410	—	—	—	512 986,26	2 251 231,09	—		
н4420	—	—	—	512 982,46	2 251 229,45	—		

1	2	3	4	5	6	7	8	9
н4430	—	—	—	512 984,82	2 251 223,99	—	Метод спутниковых геодезических измерений (определений)	Mt = 0,10
н4400	—	—	—	512 988,62	2 251 225,63	—		

2. Сведения о характеристиках объекта недвижимости с кадастровым номером 73:19:082701:1026 :

№ п/п	Наименование характеристики	Значение характеристики
1	2	3
1.	Вид объекта недвижимости	Здание
2.	Ранее присвоенный государственный учетный номер (инвентарный) здания, сооружения, объекта незавершенного строительства	Инвентарный номер 23090, Условный номер 73:19:082701:566:0230900556, Условный номер 73-73-09/002/2007-267
3.	Кадастровый номер земельного участка (земельных участков), в границах которого (которых) расположены здание, сооружение, объект незавершенного строительства	73:19:082701:566
4.	Уникальный учетный номер кадастрового квартала, в границах которого расположены здание, сооружение, объект незавершенного строительства	73:19:082701
5.	Адрес здания, сооружения, объекта незавершенного строительства	432000, Российская Федерация, Ульяновская область, Ульяновск г, Сокольники снт, уч 556
5.1.	Сведения о местоположении здания, сооружения, объекта незавершенного строительства (при отсутствии адреса) в структурированном в соответствии с федеральной информационной адресной системой виде	—
5.2.	Дополнительные сведения о местоположении	—
6.	Иные сведения	—

3. Пояснения к сведениям об объекте недвижимости с кадастровым номером 73:19:082701:1026 :

1.	—
----	---

1. Сведения о характерных точках контура объекта недвижимости с кадастровым номером 73:19:082701:1027 :

Система координат		МСК-73, зона 2					Зона № <u>2</u>	
Обозначение характерных точек границ	Содержатся в Едином государственном реестре недвижимости			Определены в ходе выполнения комплексных кадастровых работ			Метод определения координат	Формулы, примененные для расчета средней квадратической погрешности определения координат характерных точек (Mt), м, с подставленными в такие формулы значениями и итоговые (вычисленные) значения Mt, м
	координаты, м		Радиус, м	координаты, м		Радиус, м		
	X	Y	R	X	Y	R		
1	2	3	4	5	6	7	8	9
н4440	—	—	—	513 022,17	2 251 237,63	—	Метод спутниковых геодезических измерений (определений)	Mt = 0,10
н4450	—	—	—	513 019,24	2 251 243,99	—		
н4460	—	—	—	513 013,65	2 251 241,41	—		
н4470	—	—	—	513 016,58	2 251 235,05	—		
н4440	—	—	—	513 022,17	2 251 237,63	—		

2. Сведения о характеристиках объекта недвижимости с кадастровым номером 73:19:082701:1027 :

№ п/п	Наименование характеристики	Значение характеристики
1	2	3
1.	Вид объекта недвижимости	Здание
2.	Ранее присвоенный государственный учетный номер (инвентарный) здания, сооружения, объекта незавершенного строительства	Инвентарный номер 23090, Условный номер 73:19:082701:570:0230900560
3.	Кадастровый номер земельного участка (земельных участков), в границах которого (которых) расположены здание, сооружение, объект незавершенного строительства	73:19:082701:570
4.	Уникальный учетный номер кадастрового квартала, в границах которого расположены здание, сооружение, объект незавершенного строительства	73:19:082701

1	2	3
5.	Адрес здания, сооружения, объекта незавершенного строительства	432000, Российская Федерация, Ульяновская область, Ульяновск г, Сокольники снт, уч 560
5.1.	Сведения о местоположении здания, сооружения, объекта незавершенного строительства (при отсутствии адреса) в структурированном в соответствии с федеральной информационной адресной системой виде	—
5.2.	Дополнительные сведения о местоположении	—
6.	Иные сведения	—

3. Пояснения к сведениям об объекте недвижимости с кадастровым номером 73:19:082701:1027 :

1. —

1. Сведения о характерных точках контура объекта недвижимости с кадастровым номером 73:19:082701:1028 :

Система координат		МСК-73, зона 2					Зона № 2	
Обозначение характерных точек границ	Содержатся в Едином государственном реестре недвижимости			Определены в ходе выполнения комплексных кадастровых работ			Метод определения координат	Формулы, примененные для расчета средней квадратической погрешности определения координат характерных точек (Mt), м, с подставленными в такие формулы значениями и итоговые (вычисленные) значения Mt, м
	координаты, м		Радиус, м	координаты, м		Радиус, м		
	X	Y	R	X	Y	R		
1	2	3	4	5	6	7	8	9
н5040	—	—	—	513 270,13	2 251 151,63	—	Метод спутниковых геодезических измерений (определений)	Mt = 0,10
н5050	—	—	—	513 268,14	2 251 155,71	—		
н5060	—	—	—	513 264,58	2 251 153,97	—		
н5070	—	—	—	513 266,57	2 251 149,89	—		
н5040	—	—	—	513 270,13	2 251 151,63	—		

2. Сведения о характеристиках объекта недвижимости с кадастровым номером 73:19:082701:1028 :

№ п/п	Наименование характеристики	Значение характеристики
1	2	3
1.	Вид объекта недвижимости	Сооружение

1	2	3
2.	Ранее присвоенный государственный учетный номер (инвентарный) здания, сооружения, объекта незавершенного строительства	Инвентарный номер 23090, Условный номер 73-73-09/051/2011-177
3.	Кадастровый номер земельного участка (земельных участков), в границах которого (которых) расположены здание, сооружение, объект незавершенного строительства	73:19:082701:746
4.	Уникальный учетный номер кадастрового квартала, в границах которого расположены здание, сооружение, объект незавершенного строительства	73:19:082701
5.	Адрес здания, сооружения, объекта незавершенного строительства	Ульяновская область, г. Ульяновск, снт Сокольники, уч. 758
5.1.	Сведения о местоположении здания, сооружения, объекта незавершенного строительства (при отсутствии адреса) в структурированном в соответствии с федеральной информационной адресной системой виде	—
5.2.	Дополнительные сведения о местоположении	—
6.	Иные сведения	—

3. Пояснения к сведениям об объекте недвижимости с кадастровым номером 73:19:082701:1028 :

1.	—
----	---

1. Сведения о характерных точках контура объекта недвижимости с кадастровым номером 73:19:082701:1032 :

Система координат		МСК-73, зона 2					Зона № <u>2</u>	
Обозначение характерных точек границ	Содержатся в Едином государственном реестре недвижимости			Определены в ходе выполнения комплексных кадастровых работ			Метод определения координат	Формулы, примененные для расчета средней квадратической погрешности определения координат характерных точек (Mt), м, с подставленными в такие формулы значениями и итоговые (вычисленные) значения Mt, м
	координаты, м		Радиус, м	координаты, м		Радиус, м		
	X	Y	R	X	Y	R		
1	2	3	4	5	6	7	8	9
н4480	—	—	—	513 004,69	2 251 232,94	—	Метод спутниковых геодезических измерений (определений)	Mt = 0,10
н4490	—	—	—	513 002,75	2 251 237,03	—		
н4500	—	—	—	512 997,33	2 251 234,46	—		

1	2	3	4	5	6	7	8	9
н4510	—	—	—	512 999,27	2 251 230,37	—	Метод спутниковых геодезических измерений (определений)	Mt = 0,10
н4480	—	—	—	513 004,69	2 251 232,94	—		

2. Сведения о характеристиках объекта недвижимости с кадастровым номером 73:19:082701:1032 :

№ п/п	Наименование характеристики	Значение характеристики
1	2	3
1.	Вид объекта недвижимости	Здание
2.	Ранее присвоенный государственный учетный номер (инвентарный) здания, сооружения, объекта незавершенного строительства	—
3.	Кадастровый номер земельного участка (земельных участков), в границах которого (которых) расположены здание, сооружение, объект незавершенного строительства	73:19:082701:568
4.	Уникальный учетный номер кадастрового квартала, в границах которого расположены здание, сооружение, объект незавершенного строительства	73:19:082701
5.	Адрес здания, сооружения, объекта незавершенного строительства	432000, Российская Федерация, Ульяновская область, Ульяновск г, Сокольники снт, уч 558
5.1.	Сведения о местоположении здания, сооружения, объекта незавершенного строительства (при отсутствии адреса) в структурированном в соответствии с федеральной информационной адресной системой виде	—
5.2.	Дополнительные сведения о местоположении	—
6.	Иные сведения	—

3. Пояснения к сведениям об объекте недвижимости с кадастровым номером 73:19:082701:1032 :

1.	—
----	---

1. Сведения о характерных точках контура объекта недвижимости с кадастровым номером 73:19:082701:1033 :

Система координат		МСК-73, зона 2					Зона № <u>2</u>	
Обозначение характерных точек границ	Содержатся в Едином государственном реестре недвижимости			Определены в ходе выполнения комплексных кадастровых работ			Метод определения координат	Формулы, примененные для расчета средней квадратической погрешности определения координат характерных точек (Mt), м, с подставленными в такие формулы значениями и итоговые (вычисленные) значения Mt, м
	координаты, м		Радиус, м	координаты, м		Радиус, м		
	X	Y	R	X	Y	R		
1	2	3	4	5	6	7	8	9
н4520	—	—	—	512 841,29	2 251 670,52	—	Метод спутниковых геодезических измерений (определений)	Mt = 0,10
н4530	—	—	—	512 838,81	2 251 675,43	—		
н4540	—	—	—	512 835,24	2 251 673,63	—		
н4550	—	—	—	512 837,72	2 251 668,72	—		
н4520	—	—	—	512 841,29	2 251 670,52	—		

2. Сведения о характеристиках объекта недвижимости с кадастровым номером 73:19:082701:1033 :

№ п/п	Наименование характеристики	Значение характеристики
1	2	3
1.	Вид объекта недвижимости	Здание
2.	Ранее присвоенный государственный учетный номер (инвентарный) здания, сооружения, объекта незавершенного строительства	—
3.	Кадастровый номер земельного участка (земельных участков), в границах которого (которых) расположены здание, сооружение, объект незавершенного строительства	73:19:082701:158
4.	Уникальный учетный номер кадастрового квартала, в границах которого расположены здание, сооружение, объект незавершенного строительства	73:19:082701

1	2	3
5.	Адрес здания, сооружения, объекта незавершенного строительства	432000, Российская Федерация, Ульяновская область, Ульяновск г, Сокольники снт, уч 114
5.1.	Сведения о местоположении здания, сооружения, объекта незавершенного строительства (при отсутствии адреса) в структурированном в соответствии с федеральной информационной адресной системой виде	—
5.2.	Дополнительные сведения о местоположении	—
6.	Иные сведения	—

3. Пояснения к сведениям об объекте недвижимости с кадастровым номером 73:19:082701:1033 :

1.	—
----	---

1. Сведения о характерных точках контура объекта недвижимости с кадастровым номером 73:19:082701:1034 :

Система координат		МСК-73, зона 2					Зона № 2	
Обозначение характерных точек границ	Содержатся в Едином государственном реестре недвижимости			Определены в ходе выполнения комплексных кадастровых работ			Метод определения координат	Формулы, примененные для расчета средней квадратической погрешности определения координат характерных точек (Mt), м, с подставленными в такие формулы значениями и итоговые (вычисленные) значения Mt, м
	координаты, м		Радиус, м	координаты, м		Радиус, м		
	X	Y	R	X	Y	R		
1	2	3	4	5	6	7	8	9
н4560	—	—	—	513 031,84	2 251 176,70	—	Метод спутниковых геодезических измерений (определений)	Mt = 0,10
н4570	—	—	—	513 029,76	2 251 181,33	—		
н4580	—	—	—	513 026,16	2 251 179,71	—		
н4590	—	—	—	513 028,24	2 251 175,08	—		
н4560	—	—	—	513 031,84	2 251 176,70	—		

2. Сведения о характеристиках объекта недвижимости с кадастровым номером 73:19:082701:1034 :

№ п/п	Наименование характеристики	Значение характеристики
1	2	3
1.	Вид объекта недвижимости	Здание

1	2	3
2.	Ранее присвоенный государственный учетный номер (инвентарный) здания, сооружения, объекта незавершенного строительства	—
3.	Кадастровый номер земельного участка (земельных участков), в границах которого (которых) расположены здание, сооружение, объект незавершенного строительства	73:19:082701:656
4.	Уникальный учетный номер кадастрового квартала, в границах которого расположены здание, сооружение, объект незавершенного строительства	73:19:082701
5.	Адрес здания, сооружения, объекта незавершенного строительства	432000, Российская Федерация, Ульяновская область, Ульяновск г, Сокольники снт, уч 662
5.1.	Сведения о местоположении здания, сооружения, объекта незавершенного строительства (при отсутствии адреса) в структурированном в соответствии с федеральной информационной адресной системой виде	—
5.2.	Дополнительные сведения о местоположении	—
6.	Иные сведения	—

3. Пояснения к сведениям об объекте недвижимости с кадастровым номером 73:19:082701:1034 :

1.	—
----	---

1. Сведения о характерных точках контура объекта недвижимости с кадастровым номером 73:19:082701:1035 :

Система координат <u>МСК-73, зона 2</u>		Зона № <u>2</u>						
Обозначение характерных точек границ	Содержатся в Едином государственном реестре недвижимости		Определены в ходе выполнения комплексных кадастровых работ			Метод определения координат	Формулы, примененные для расчета средней квадратической погрешности определения координат характерных точек (Mt), м, с подставленными в такие формулы значениями и итоговые (вычисленные) значения Mt, м	
	координаты, м		координаты, м		Радиус, м			
	X	Y	X	Y	R			
1	2	3	4	5	6	7	8	9
н4600	—	—	—	513 257,63	2 251 352,22	—	Метод спутниковых геодезических измерений (определений)	Mt = 0,10
н4610	—	—	—	513 255,26	2 251 357,14	—		
н4620	—	—	—	513 251,11	2 251 355,14	—		

1	2	3	4	5	6	7	8	9
н4630	—	—	—	513 253,48	2 251 350,22	—	Метод спутниковых геодезических измерений (определений)	Mt = 0,10
н4600	—	—	—	513 257,63	2 251 352,22	—		

2. Сведения о характеристиках объекта недвижимости с кадастровым номером 73:19:082701:1035 :

№ п/п	Наименование характеристики	Значение характеристики
1	2	3
1.	Вид объекта недвижимости	Здание
2.	Ранее присвоенный государственный учетный номер (инвентарный) здания, сооружения, объекта незавершенного строительства	—
3.	Кадастровый номер земельного участка (земельных участков), в границах которого (которых) расположены здание, сооружение, объект незавершенного строительства	73:19:082701:593
4.	Уникальный учетный номер кадастрового квартала, в границах которого расположены здание, сооружение, объект незавершенного строительства	73:19:082701
5.	Адрес здания, сооружения, объекта незавершенного строительства	432000, Российская Федерация, Ульяновская область, Ульяновск г, Сокольники снт, уч 588
5.1.	Сведения о местоположении здания, сооружения, объекта незавершенного строительства (при отсутствии адреса) в структурированном в соответствии с федеральной информационной адресной системой виде	—
5.2.	Дополнительные сведения о местоположении	—
6.	Иные сведения	—

3. Пояснения к сведениям об объекте недвижимости с кадастровым номером 73:19:082701:1035 :

1.	—
----	---

1. Сведения о характерных точках контура объекта недвижимости с кадастровым номером 73:19:082701:1036 :

Система координат		МСК-73, зона 2					Зона № <u>2</u>	
Обозначение характерных точек границ	Содержатся в Едином государственном реестре недвижимости			Определены в ходе выполнения комплексных кадастровых работ			Метод определения координат	Формулы, примененные для расчета средней квадратической погрешности определения координат характерных точек (Mt), м, с подставленными в такие формулы значениями и итоговые (вычисленные) значения Mt, м
	координаты, м		Радиус, м	координаты, м		Радиус, м		
	X	Y	R	X	Y	R		
1	2	3	4	5	6	7	8	9
н4640	—	—	—	512 717,62	2 251 832,05	—	Метод спутниковых геодезических измерений (определений)	Mt = 0,10
н4650	—	—	—	512 715,16	2 251 836,90	—		
н4660	—	—	—	512 710,96	2 251 834,77	—		
н4670	—	—	—	512 713,42	2 251 829,92	—		
н4640	—	—	—	512 717,62	2 251 832,05	—		

2. Сведения о характеристиках объекта недвижимости с кадастровым номером 73:19:082701:1036 :

№ п/п	Наименование характеристики	Значение характеристики
1	2	3
1.	Вид объекта недвижимости	Здание
2.	Ранее присвоенный государственный учетный номер (инвентарный) здания, сооружения, объекта незавершенного строительства	—
3.	Кадастровый номер земельного участка (земельных участков), в границах которого (которых) расположены здание, сооружение, объект незавершенного строительства	73:19:082701:69
4.	Уникальный учетный номер кадастрового квартала, в границах которого расположены здание, сооружение, объект незавершенного строительства	73:19:082701

1	2	3
5.	Адрес здания, сооружения, объекта незавершенного строительства	432000, Российская Федерация, Ульяновская область, Ульяновск г, Сокольники снт, уч 18
5.1.	Сведения о местоположении здания, сооружения, объекта незавершенного строительства (при отсутствии адреса) в структурированном в соответствии с федеральной информационной адресной системой виде	—
5.2.	Дополнительные сведения о местоположении	—
6.	Иные сведения	—

3. Пояснения к сведениям об объекте недвижимости с кадастровым номером 73:19:082701:1036 :

1. —

1. Сведения о характерных точках контура объекта недвижимости с кадастровым номером 73:19:082701:1037 :

Система координат		МСК-73, зона 2					Зона № 2	
Обозначение характерных точек границ	Содержатся в Едином государственном реестре недвижимости			Определены в ходе выполнения комплексных кадастровых работ			Метод определения координат	Формулы, примененные для расчета средней квадратической погрешности определения координат характерных точек (Mt), м, с подставленными в такие формулы значениями и итоговые (вычисленные) значения Mt, м
	координаты, м		Радиус, м	координаты, м		Радиус, м		
	X	Y	R	X	Y	R		
1	2	3	4	5	6	7	8	9
н4680	—	—	—	512 827,45	2 251 764,21	—	Метод спутниковых геодезических измерений (определений)	Mt = 0,10
н4690	—	—	—	512 825,66	2 251 767,79	—		
н4700	—	—	—	512 820,36	2 251 765,13	—		
н4710	—	—	—	512 822,15	2 251 761,55	—		
н4680	—	—	—	512 827,45	2 251 764,21	—		

2. Сведения о характеристиках объекта недвижимости с кадастровым номером 73:19:082701:1037 :

№ п/п	Наименование характеристики	Значение характеристики
1	2	3
1.	Вид объекта недвижимости	Здание

1	2	3
2.	Ранее присвоенный государственный учетный номер (инвентарный) здания, сооружения, объекта незавершенного строительства	—
3.	Кадастровый номер земельного участка (земельных участков), в границах которого (которых) расположены здание, сооружение, объект незавершенного строительства	73:19:082701:142
4.	Уникальный учетный номер кадастрового квартала, в границах которого расположены здание, сооружение, объект незавершенного строительства	73:19:082701
5.	Адрес здания, сооружения, объекта незавершенного строительства	432000, Российская Федерация, Ульяновская область, Ульяновск г, Сокольники снт, уч 96
5.1.	Сведения о местоположении здания, сооружения, объекта незавершенного строительства (при отсутствии адреса) в структурированном в соответствии с федеральной информационной адресной системой виде	—
5.2.	Дополнительные сведения о местоположении	—
6.	Иные сведения	—

3. Пояснения к сведениям об объекте недвижимости с кадастровым номером 73:19:082701:1037 :

1.	—
----	---

1. Сведения о характерных точках контура объекта недвижимости с кадастровым номером 73:19:082701:1039 :

Система координат <u>МСК-73, зона 2</u>		Зона № <u>2</u>						
Обозначение характерных точек границ	Содержатся в Едином государственном реестре недвижимости		Определены в ходе выполнения комплексных кадастровых работ			Метод определения координат	Формулы, примененные для расчета средней квадратической погрешности определения координат характерных точек (Mt), м, с подставленными в такие формулы значениями и итоговые (вычисленные) значения Mt, м	
	координаты, м		координаты, м		Радиус, м			
	X	Y	X	Y	R			
1	2	3	4	5	6	7	8	9
н4720	—	—	—	512 761,51	2 251 781,12	—	Метод спутниковых геодезических измерений (определений)	Mt = 0,10
н4730	—	—	—	512 759,57	2 251 784,90	—		
н4740	—	—	—	512 754,70	2 251 782,40	—		

1	2	3	4	5	6	7	8	9
н4750	—	—	—	512 756,64	2 251 778,62	—	Метод спутниковых геодезических измерений (определений)	Mt = 0,10
н4720	—	—	—	512 761,51	2 251 781,12	—		

2. Сведения о характеристиках объекта недвижимости с кадастровым номером 73:19:082701:1039 :

№ п/п	Наименование характеристики	Значение характеристики
1	2	3
1.	Вид объекта недвижимости	Здание
2.	Ранее присвоенный государственный учетный номер (инвентарный) здания, сооружения, объекта незавершенного строительства	Условный номер 73/001/011/2015-066
3.	Кадастровый номер земельного участка (земельных участков), в границах которого (которых) расположены здание, сооружение, объект незавершенного строительства	73:19:082701:75
4.	Уникальный учетный номер кадастрового квартала, в границах которого расположены здание, сооружение, объект незавершенного строительства	73:19:082701
5.	Адрес здания, сооружения, объекта незавершенного строительства	432000, Российская Федерация, Ульяновская область, Ульяновск г, Сокольники снт, уч 22
5.1.	Сведения о местоположении здания, сооружения, объекта незавершенного строительства (при отсутствии адреса) в структурированном в соответствии с федеральной информационной адресной системой виде	—
5.2.	Дополнительные сведения о местоположении	—
6.	Иные сведения	—

3. Пояснения к сведениям об объекте недвижимости с кадастровым номером 73:19:082701:1039 :

1.	—
----	---

1. Сведения о характерных точках контура объекта недвижимости с кадастровым номером 73:19:082701:1040 :

Система координат		МСК-73, зона 2					Зона № <u>2</u>	
Обозначение характерных точек границ	Содержатся в Едином государственном реестре недвижимости			Определены в ходе выполнения комплексных кадастровых работ			Метод определения координат	Формулы, примененные для расчета средней квадратической погрешности определения координат характерных точек (Mt), м, с подставленными в такие формулы значениями и итоговые (вычисленные) значения Mt, м
	координаты, м		Радиус, м	координаты, м		Радиус, м		
	X	Y	R	X	Y	R		
1	2	3	4	5	6	7	8	9
н4760	—	—	—	513 105,24	2 251 057,08	—	Метод спутниковых геодезических измерений (определений)	Mt = 0,10
н4770	—	—	—	513 110,13	2 251 059,36	—		
н4780	—	—	—	513 108,10	2 251 063,71	—		
н4790	—	—	—	513 103,21	2 251 061,42	—		
н4760	—	—	—	513 105,24	2 251 057,08	—		
н4760	—	—	—	513 105,24	2 251 057,08	—		

2. Сведения о характеристиках объекта недвижимости с кадастровым номером 73:19:082701:1040 :

№ п/п	Наименование характеристики	Значение характеристики
1	2	3
1.	Вид объекта недвижимости	Здание
2.	Ранее присвоенный государственный учетный номер (инвентарный) здания, сооружения, объекта незавершенного строительства	Условный номер 73-73/009-73/001/116/2015-68
3.	Кадастровый номер земельного участка (земельных участков), в границах которого (которых) расположены здание, сооружение, объект незавершенного строительства	73:19:082701:766
4.	Уникальный учетный номер кадастрового квартала, в границах которого расположены здание, сооружение, объект незавершенного строительства	73:19:082701

1	2	3
5.	Адрес здания, сооружения, объекта незавершенного строительства	432000, Российская Федерация, Ульяновская область, Ульяновск г, Сокольники снт, уч 781
5.1.	Сведения о местоположении здания, сооружения, объекта незавершенного строительства (при отсутствии адреса) в структурированном в соответствии с федеральной информационной адресной системой виде	—
5.2.	Дополнительные сведения о местоположении	—
6.	Иные сведения	—

3. Пояснения к сведениям об объекте недвижимости с кадастровым номером 73:19:082701:1040 :

1.	—
----	---

1. Сведения о характерных точках контура объекта недвижимости с кадастровым номером 73:19:082701:1041 :

Система координат	<u>МСК-73, зона 2</u>	Зона №	<u>2</u>
-------------------	-----------------------	--------	----------

Обозначение характерных точек границ	Содержатся в Едином государственном реестре недвижимости			Определены в ходе выполнения комплексных кадастровых работ			Метод определения координат	Формулы, примененные для расчета средней квадратической погрешности определения координат характерных точек (Mt), м, с подставленными в такие формулы значениями и итоговые (вычисленные) значения Mt, м
	координаты, м		Радиус, м	координаты, м		Радиус, м		
	X	Y	R	X	Y	R		
1	2	3	4	5	6	7	8	9
н4800	—	—	—	513 067,18	2 251 791,37	—	Метод спутниковых геодезических измерений (определений)	Mt = 0,10
н4810	—	—	—	513 065,41	2 251 794,92	—		
н4820	—	—	—	513 062,65	2 251 793,54	—		
н4830	—	—	—	513 064,42	2 251 789,99	—		
н4800	—	—	—	513 067,18	2 251 791,37	—		

2. Сведения о характеристиках объекта недвижимости с кадастровым номером 73:19:082701:1041 :

№ п/п	Наименование характеристики	Значение характеристики
1	2	3
1.	Вид объекта недвижимости	Здание

1	2	3
2.	Ранее присвоенный государственный учетный номер (инвентарный) здания, сооружения, объекта незавершенного строительства	—
3.	Кадастровый номер земельного участка (земельных участков), в границах которого (которых) расположены здание, сооружение, объект незавершенного строительства	73:19:082701:183
4.	Уникальный учетный номер кадастрового квартала, в границах которого расположены здание, сооружение, объект незавершенного строительства	73:19:082701
5.	Адрес здания, сооружения, объекта незавершенного строительства	432000, Российская Федерация, Ульяновская область, Ульяновск г, Сокольники снт, уч 140
5.1.	Сведения о местоположении здания, сооружения, объекта незавершенного строительства (при отсутствии адреса) в структурированном в соответствии с федеральной информационной адресной системой виде	—
5.2.	Дополнительные сведения о местоположении	—
6.	Иные сведения	—

3. Пояснения к сведениям об объекте недвижимости с кадастровым номером 73:19:082701:1041 :

1.	—
----	---

1. Сведения о характерных точках контура объекта недвижимости с кадастровым номером 73:19:082701:1043 :

Система координат		МСК-73, зона 2					Зона № <u>2</u>	
Обозначение характерных точек границ	Содержатся в Едином государственном реестре недвижимости			Определены в ходе выполнения комплексных кадастровых работ			Метод определения координат	Формулы, примененные для расчета средней квадратической погрешности определения координат характерных точек (Mt), м, с подставленными в такие формулы значениями и итоговые (вычисленные) значения Mt, м
	координаты, м		Радиус, м	координаты, м		Радиус, м		
	X	Y	R	X	Y	R		
1	2	3	4	5	6	7	8	9
н4840	—	—	—	512 916,51	2 251 376,32	—	Метод спутниковых геодезических измерений (определений)	Mt = 0,10
н4850	—	—	—	512 913,83	2 251 381,69	—		
н4860	—	—	—	512 908,91	2 251 379,23	—		

1	2	3	4	5	6	7	8	9
н4870	—	—	—	512 911,59	2 251 373,86	—	Метод спутниковых геодезических измерений (определений)	Mt = 0,10
н4840	—	—	—	512 916,51	2 251 376,32	—		

2. Сведения о характеристиках объекта недвижимости с кадастровым номером 73:19:082701:1043 :

№ п/п	Наименование характеристики	Значение характеристики
1	2	3
1.	Вид объекта недвижимости	Здание
2.	Ранее присвоенный государственный учетный номер (инвентарный) здания, сооружения, объекта незавершенного строительства	Условный номер 73/001/038/2016-335
3.	Кадастровый номер земельного участка (земельных участков), в границах которого (которых) расположены здание, сооружение, объект незавершенного строительства	73:19:082701:458
4.	Уникальный учетный номер кадастрового квартала, в границах которого расположены здание, сооружение, объект незавершенного строительства	73:19:082701
5.	Адрес здания, сооружения, объекта незавершенного строительства	432000, Российская Федерация, Ульяновская область, Ульяновск г, Сокольники снт, уч 440
5.1.	Сведения о местоположении здания, сооружения, объекта незавершенного строительства (при отсутствии адреса) в структурированном в соответствии с федеральной информационной адресной системой виде	—
5.2.	Дополнительные сведения о местоположении	—
6.	Иные сведения	—

3. Пояснения к сведениям об объекте недвижимости с кадастровым номером 73:19:082701:1043 :

1.	—
----	---

1. Сведения о характерных точках контура объекта недвижимости с кадастровым номером 73:19:082701:1044 :

Система координат		МСК-73, зона 2					Зона № <u>2</u>	
Обозначение характерных точек границ	Содержатся в Едином государственном реестре недвижимости			Определены в ходе выполнения комплексных кадастровых работ			Метод определения координат	Формулы, примененные для расчета средней квадратической погрешности определения координат характерных точек (Mt), м, с подставленными в такие формулы значениями и итоговые (вычисленные) значения Mt, м
	координаты, м		Радиус, м	координаты, м		Радиус, м		
	X	Y	R	X	Y	R		
1	2	3	4	5	6	7	8	9
н488О	—	—	—	512 733,13	2 251 748,50	—	Метод спутниковых геодезических измерений (определений)	Mt = 0,10
н489О	—	—	—	512 730,09	2 251 754,23	—		
н490О	—	—	—	512 724,36	2 251 751,19	—		
н491О	—	—	—	512 727,40	2 251 745,46	—		
н488О	—	—	—	512 733,13	2 251 748,50	—		

2. Сведения о характеристиках объекта недвижимости с кадастровым номером 73:19:082701:1044 :

№ п/п	Наименование характеристики	Значение характеристики
1	2	3
1.	Вид объекта недвижимости	Здание
2.	Ранее присвоенный государственный учетный номер (инвентарный) здания, сооружения, объекта незавершенного строительства	Условный номер 73/001/039/2016-673
3.	Кадастровый номер земельного участка (земельных участков), в границах которого (которых) расположены здание, сооружение, объект незавершенного строительства	73:19:082701:150
4.	Уникальный учетный номер кадастрового квартала, в границах которого расположены здание, сооружение, объект незавершенного строительства	73:19:082701

1	2	3
5.	Адрес здания, сооружения, объекта незавершенного строительства	432000, Российская Федерация, Ульяновская область, Ульяновск г, Сокольники снт, уч 104
5.1.	Сведения о местоположении здания, сооружения, объекта незавершенного строительства (при отсутствии адреса) в структурированном в соответствии с федеральной информационной адресной системой виде	—
5.2.	Дополнительные сведения о местоположении	—
6.	Иные сведения	—

3. Пояснения к сведениям об объекте недвижимости с кадастровым номером 73:19:082701:1044 :

1.	—
----	---

1. Сведения о характерных точках контура объекта недвижимости с кадастровым номером 73:19:082701:1045 :

Система координат	<u>МСК-73, зона 2</u>	Зона №	<u>2</u>
-------------------	-----------------------	--------	----------

Обозначение характерных точек границ	Содержатся в Едином государственном реестре недвижимости			Определены в ходе выполнения комплексных кадастровых работ			Метод определения координат	Формулы, примененные для расчета средней квадратической погрешности определения координат характерных точек (Mt), м, с подставленными в такие формулы значениями и итоговые (вычисленные) значения Mt, м
	координаты, м		Радиус, м	координаты, м		Радиус, м		
	X	Y	R	X	Y	R		
1	2	3	4	5	6	7	8	9
н4920	—	—	—	512 748,48	2 251 798,75	—	Метод спутниковых геодезических измерений (определений)	Mt = 0,10
н4930	—	—	—	512 746,42	2 251 803,38	—		
н4940	—	—	—	512 741,87	2 251 801,36	—		
н4950	—	—	—	512 743,93	2 251 796,73	—		
н4920	—	—	—	512 748,48	2 251 798,75	—		

2. Сведения о характеристиках объекта недвижимости с кадастровым номером 73:19:082701:1045 :

№ п/п	Наименование характеристики	Значение характеристики
1	2	3
1.	Вид объекта недвижимости	Здание

1	2	3
2.	Ранее присвоенный государственный учетный номер (инвентарный) здания, сооружения, объекта незавершенного строительства	Условный номер 73/001/042/2016-621
3.	Кадастровый номер земельного участка (земельных участков), в границах которого (которых) расположены здание, сооружение, объект незавершенного строительства	73:19:082701:73
4.	Уникальный учетный номер кадастрового квартала, в границах которого расположены здание, сооружение, объект незавершенного строительства	73:19:082701
5.	Адрес здания, сооружения, объекта незавершенного строительства	432000, Российская Федерация, Ульяновская область, Ульяновск г, Сокольники снт, уч 21
5.1.	Сведения о местоположении здания, сооружения, объекта незавершенного строительства (при отсутствии адреса) в структурированном в соответствии с федеральной информационной адресной системой виде	—
5.2.	Дополнительные сведения о местоположении	—
6.	Иные сведения	—

3. Пояснения к сведениям об объекте недвижимости с кадастровым номером 73:19:082701:1045 :

1.	—
----	---

1. Сведения о характерных точках контура объекта недвижимости с кадастровым номером 73:19:082701:1046 :

Система координат <u>МСК-73, зона 2</u>		Зона № <u>2</u>						
Обозначение характерных точек границ	Содержатся в Едином государственном реестре недвижимости		Определены в ходе выполнения комплексных кадастровых работ			Метод определения координат	Формулы, примененные для расчета средней квадратической погрешности определения координат характерных точек (Mt), м, с подставленными в такие формулы значениями и итоговые (вычисленные) значения Mt, м	
	координаты, м		координаты, м		Радиус, м			
	X	Y	X	Y	R			
1	2	3	4	5	6	7	8	9
н4960	—	—	—	512 858,65	2 251 782,04	—	Метод спутниковых геодезических измерений (определений)	Mt = 0,10
н4970	—	—	—	512 856,13	2 251 786,91	—		
н4980	—	—	—	512 850,80	2 251 784,15	—		

1	2	3	4	5	6	7	8	9
н4990	—	—	—	512 853,32	2 251 779,28	—	Метод спутниковых геодезических измерений (определений)	Mt = 0,10
н4960	—	—	—	512 858,65	2 251 782,04	—		

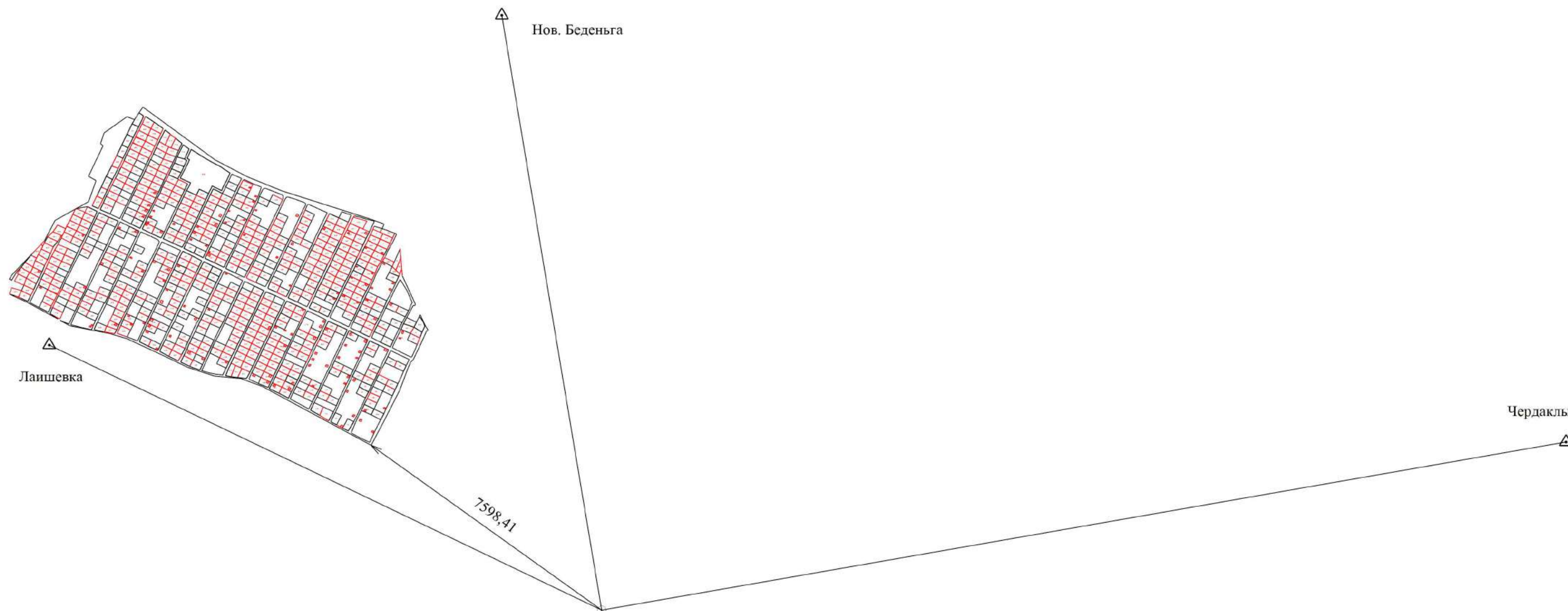
2. Сведения о характеристиках объекта недвижимости с кадастровым номером 73:19:082701:1046 :

№ п/п	Наименование характеристики	Значение характеристики
1	2	3
1.	Вид объекта недвижимости	Здание
2.	Ранее присвоенный государственный учетный номер (инвентарный) здания, сооружения, объекта незавершенного строительства	Условный номер 73/001/042/2016-678
3.	Кадастровый номер земельного участка (земельных участков), в границах которого (которых) расположены здание, сооружение, объект незавершенного строительства	73:19:082701:138
4.	Уникальный учетный номер кадастрового квартала, в границах которого расположены здание, сооружение, объект незавершенного строительства	73:19:082701
5.	Адрес здания, сооружения, объекта незавершенного строительства	432000, Российская Федерация, Ульяновская область, Ульяновск г, Сокольники снт, уч 92
5.1.	Сведения о местоположении здания, сооружения, объекта незавершенного строительства (при отсутствии адреса) в структурированном в соответствии с федеральной информационной адресной системой виде	—
5.2.	Дополнительные сведения о местоположении	—
6.	Иные сведения	—

3. Пояснения к сведениям об объекте недвижимости с кадастровым номером 73:19:082701:1046 :

1.	—
----	---

Схема геодезических построений



Масштаб 1:11 500

Условные обозначения:



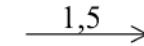



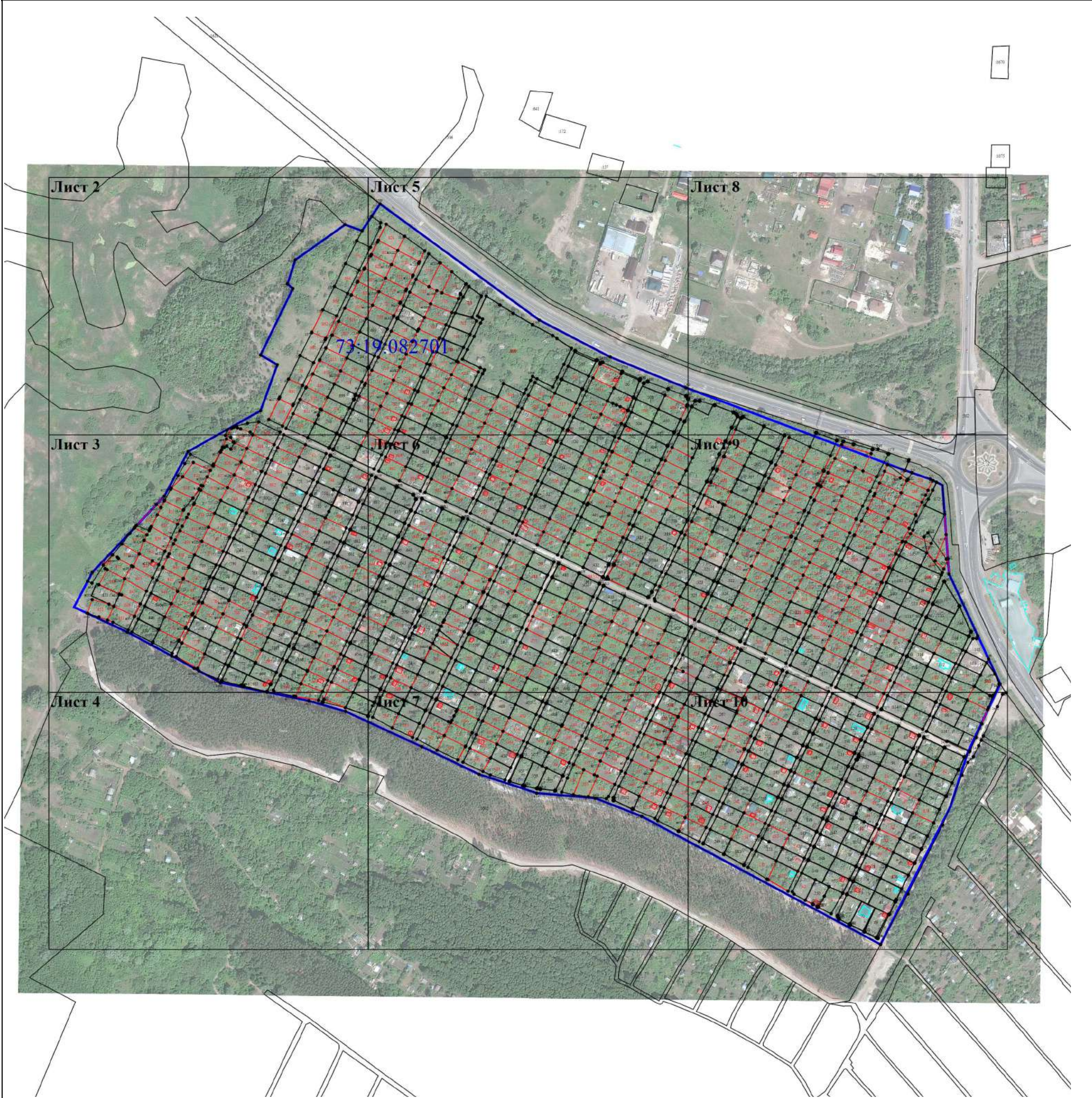
-  Стрела - номер, название пункта ГГС, ОМС
-  - направление геодезических построений при создании съёмочного обоснования
-  1,5 - направление и расстояние от точки съёмочного обоснования до характерных точек земельного участка
-  - точка съёмочного обоснования
-  - вновь образованная или уточненная часть границы земельного участка; часть контура здания, сооружения, объекта незавершенного строительства, образованного проекцией вновь образованного наземного конструктивного элемента здания, сооружения, объекта незавершенного строительства
-  :15 - кадастровый номер земельных участков, являющихся объектом кадастровых работ

Схема границ земельных участков



Масштаб 1:5 000

Условные обозначения:


- н73У .** - обозначение новой точки границы земельного участка
- 7** - Существующая точка, имеющиеся в ЕГРН сведения о которой позволяют однозначно определить ее местоположение
- - вновь образованная или уточненная часть границы земельного участка; часть контура здания, сооружения, объекта незавершенного строительства, образованного проекцией вновь образованного наземного конструктивного элемента здания, сооружения, объекта незавершенного строительства
- - существующая часть границы, имеющиеся в ЕГРН сведения о которой достаточны для определения ее местоположения
- :15** - кадастровый номер объектов комплексных кадастровых работ
- :192** - Кадастровый номер земельного участка, учтенного в ЕГРН
-  - Существующая часть границы контура и кадастровый номер объекта капитального строительства, имеющиеся в ЕГРН сведения о котором достаточны для определения его местоположения
- 73:19:082701 - Номер и граница кадастрового квартала

Схема границ земельных участков

Лист 2



Масштаб 1:1 500

Условные обозначения:

н73У . - обозначение новой точки границы земельного участка

● 7 - Существующая точка, имеющиеся в ЕГРН сведения о которой позволяют однозначно определить ее местоположение

— - вновь образованная или уточненная часть границы земельного участка;
— - часть контура здания, сооружения, объекта незавершенного строительства, образованного проекцией вновь образованного наземного конструктивного элемента здания, сооружения, объекта незавершенного строительства

— - существующая часть границы, имеющиеся в ЕГРН сведения о которой достаточны для определения ее местоположения

:15 - кадастровый номер объектов комплексных кадастровых работ

:192 - Кадастровый номер земельного участка, учтенного в ЕГРН

6030 - Существующая часть границы контура и кадастровый номер объекта капитального строительства, имеющиеся в ЕГРН сведения о котором достаточны для определения его местоположения

73:19:082701 - Номер и граница кадастрового квартала

Схема границ земельных участков

Лист 3



Масштаб 1:1 500

Условные обозначения:

n73У . - обозначение новой точки границы земельного участка

● 7 - Существующая точка, имеющиеся в ЕГРН сведения о которой позволяют однозначно определить ее местоположение

— - вновь образованная или уточненная часть границы земельного участка; часть контура здания, сооружения, объекта незавершенного строительства, образованного проекцией вновь образованного наземного конструктивного элемента здания, сооружения, объекта незавершенного строительства

— - существующая часть границы, имеющиеся в ЕГРН сведения о которой достаточны для определения ее местоположения

:15 - кадастровый номер объектов комплексных кадастровых работ

:192 - Кадастровый номер земельного участка, учтенного в ЕГРН

6030 - Существующая часть границы контура и кадастровый номер объекта капитального строительства, имеющиеся в ЕГРН сведения о котором достаточны для определения его местоположения

73:19:082701 - Номер и граница кадастрового квартала

Схема границ земельных участков



Масштаб 1:1 500

Условные обозначения:

- н73У .** - обозначение новой точки границы земельного участка
- 7** - Существующая точка, имеющиеся в ЕГРН сведения о которой позволяют однозначно определить ее местоположение
- (red line) - вновь образованная или уточненная часть границы земельного участка; часть контура здания, сооружения, объекта незавершенного строительства, образованного проекцией вновь образованного наземного конструктивного элемента здания, сооружения, объекта незавершенного строительства
- (black line) - существующая часть границы, имеющиеся в ЕГРН сведения о которой достаточны для определения ее местоположения
- :15** - кадастровый номер объектов комплексных кадастровых работ
- :192** - Кадастровый номер земельного участка, учтенного в ЕГРН
- 6030** - Существующая часть границы контура и кадастровый номер объекта капитального строительства, имеющиеся в ЕГРН сведения о котором достаточны для определения его местоположения
- 73:19:082701** - Номер и граница кадастрового квартала

Схема границ земельных участков



Масштаб 1:1 500

Условные обозначения:


- н73У . - обозначение новой точки границы земельного участка
- 7 - Существующая точка, имеющиеся в ЕГРН сведения о которой позволяют однозначно определить ее местоположение
- - вновь образованная или уточненная часть границы земельного участка; часть контура здания, сооружения, объекта незавершенного строительства, образованного проекцией вновь образованного наземного конструктивного элемента здания, сооружения, объекта незавершенного строительства
- - существующая часть границы, имеющиеся в ЕГРН сведения о которой достаточны для определения ее местоположения
- :15 - кадастровый номер объектов комплексных кадастровых работ
- :192 - Кадастровый номер земельного участка, учтенного в ЕГРН
-  - Существующая часть границы контура и кадастровый номер объекта капитального строительства, имеющиеся в ЕГРН сведения о котором достаточны для определения его местоположения
- 73:19:082701 - Номер и граница кадастрового квартала

Схема границ земельных участков



Масштаб 1:1 500

Условные обозначения:


- н73У . - обозначение новой точки границы земельного участка
- 7 - Существующая точка, имеющиеся в ЕГРН сведения о которой позволяют однозначно определить ее местоположение
- - вновь образованная или уточненная часть границы земельного участка;
— часть контура здания, сооружения, объекта незавершенного строительства, образованного проекцией вновь образованного наземного конструктивного элемента здания, сооружения, объекта незавершенного строительства
- - существующая часть границы, имеющиеся в ЕГРН сведения о которой достаточны для определения ее местоположения
- :15 - кадастровый номер объектов комплексных кадастровых работ
- :192 - Кадастровый номер земельного участка, учтенного в ЕГРН
-  - Существующая часть границы контура и кадастровый номер объекта капитального строительства, имеющиеся в ЕГРН сведения о котором достаточны для определения его местоположения
- [73:19:082701](#) - Номер и граница кадастрового квартала

Схема границ земельных участков



Масштаб 1:1 500

Условные обозначения:


- н73У . - обозначение новой точки границы земельного участка
- 7 - Существующая точка, имеющиеся в ЕГРН сведения о которой позволяют однозначно определить ее местоположение
- - вновь образованная или уточненная часть границы земельного участка; часть контура здания, сооружения, объекта незавершенного строительства, образованного проекцией вновь образованного наземного конструктивного элемента здания, сооружения, объекта незавершенного строительства
- - существующая часть границы, имеющиеся в ЕГРН сведения о которой достаточны для определения ее местоположения
- :15 - кадастровый номер объектов комплексных кадастровых работ
- :192 - Кадастровый номер земельного участка, учтенного в ЕГРН
-  - Существующая часть границы контура и кадастровый номер объекта капитального строительства, имеющиеся в ЕГРН сведения о котором достаточны для определения его местоположения
- [73:19:082701](#) - Номер и граница кадастрового квартала

Схема границ земельных участков



Масштаб 1:1 500

Условные обозначения:


- н73У .** - обозначение новой точки границы земельного участка
- 7** - Существующая точка, имеющиеся в ЕГРН сведения о которой позволяют однозначно определить ее местоположение
- - вновь образованная или уточненная часть границы земельного участка; часть контура здания, сооружения, объекта незавершенного строительства, образованного проекцией вновь образованного наземного конструктивного элемента здания, сооружения, объекта незавершенного строительства
- - существующая часть границы, имеющиеся в ЕГРН сведения о которой достаточны для определения ее местоположения
- :15** - кадастровый номер объектов комплексных кадастровых работ
- :192** - Кадастровый номер земельного участка, учтенного в ЕГРН
-  - Существующая часть границы контура и кадастровый номер объекта капитального строительства, имеющиеся в ЕГРН сведения о котором достаточны для определения его местоположения
- 73:19:082701 - Номер и граница кадастрового квартала

Схема границ земельных участков



Масштаб 1:1 500

Условные обозначения:


- н73У . - обозначение новой точки границы земельного участка
- 7 - Существующая точка, имеющиеся в ЕГРН сведения о которой позволяют однозначно определить ее местоположение
- - вновь образованная или уточненная часть границы земельного участка;
— - часть контура здания, сооружения, объекта незавершенного строительства, образованного проекцией вновь образованного наземного конструктивного элемента здания, сооружения, объекта незавершенного строительства
- - существующая часть границы, имеющиеся в ЕГРН сведения о которой достаточны для определения ее местоположения
- :15 - кадастровый номер объектов комплексных кадастровых работ
- :192 - Кадастровый номер земельного участка, учтенного в ЕГРН
-  - Существующая часть границы контура и кадастровый номер объекта капитального строительства, имеющиеся в ЕГРН сведения о котором достаточны для определения его местоположения
- [73:19:082701](#) - Номер и граница кадастрового квартала

Схема границ земельных участков



Масштаб 1:1 500

Условные обозначения:

- н73У . - обозначение новой точки границы земельного участка
- 7 - Существующая точка, имеющиеся в ЕГРН сведения о которой позволяют однозначно определить ее местоположение
- вновь образованная или уточненная часть границы земельного участка;
 - часть контура здания, сооружения, объекта незавершенного строительства, образованного проекцией вновь образованного наземного конструктивного элемента здания, сооружения, объекта незавершенного строительства
- существующая часть границы, имеющиеся в ЕГРН сведения о которой достаточны для определения ее местоположения
- :15 - кадастровый номер объектов комплексных кадастровых работ
- :192 - Кадастровый номер земельного участка, учтенного в ЕГРН
- :6030 - Существующая часть границы контура и кадастровый номер объекта капитального строительства, имеющиеся в ЕГРН сведения о котором достаточны для определения его местоположения
- 73:19:082701 - Номер и граница кадастрового квартала